



Fundusze Europejskie
Infrastruktura i Środowisko



GENERALNA
DYREKCJA
OCHRONY
ŚRODOWISKA



REGIONALNA
DYREKCJA
OCHRONY
ŚRODOWISKA
W RZESZOWIE

Unia Europejska
Fundusz Spójności



Plan Zadań Ochronnych

III spotkanie Zespołu Lokalnej Współpracy

18.07.2022



OBSZAR NATURA 2000
WISŁOKA Z DOPIŁYWAMI
PLH180052



Fundusze Europejskie
Infrastruktura i Środowisko



GENERALNA
DYREKCJA
OCHRONY
ŚRODOWISKA



REGIONALNA
DYREKCJA
OCHRONY
ŚRODOWISKA
W KESZOWIE

Unia Europejska
Fundusz Spójności



Zadanie realizowane w ramach projektu POIS.02.04.00-00-1993/16 „Opracowanie planów zadań ochronnych dla obszarów Natura 2000” współfinansowanego ze środków pochodzących z Europejskiego Funduszu Spójności w ramach Programu Operacyjnego Infrastruktura i Środowisko, działając na podstawie art. 28 ust. 3 i 4 ustawy z dnia 16 kwietnia 2004 r. o ochronie przyrody (Dz. U. z 2018 r., poz. 1614 ze zm.), w związku z art. 39 ust. 1 z dnia 3 października 2008 r. o udostępnianiu informacji o środowisku i jego ochronie, udziale społeczeństwa w ochronie środowiska oraz o ocenach oddziaływania na środowisko (Dz. U. z 2018 r., poz. 2081 ze zm.).

Plan zadań ochronnych dla Obszaru Natura 2000 Wisłoka z dopływami PLH180052 (z wyłączeniem gruntów Skarbu Państwa w zarządzie Państwowego Gospodarstwa Leśnego Lasy Państwowe)



Fundusze Europejskie
Infrastruktura i Środowisko



GENERALNA
DYREKCJA
OCHRONY
ŚRODOWISKA



REGIONALNA
DYREKCJA
OCHRONY
ŚRODOWISKA
W RZESZOWIE

Unia Europejska
Fundusz Spójności



Wykonawca:

Usługi Ekologiczne Alojzy Przemyski

na zlecenie Regionalnej Dyrekcji Ochrony Środowiska w Rzeszowie

Koordynator projektu PZO: dr Alojzy Przemyski

Planista Regionalny: mgr Olimpia Bator

Asystent planisty regionalnego: mgr Krzysztof Cholewa

Autorzy:

dr Alojzy Przemyski, dr Joanna Przybylska, dr Krzysztof Werstak, dr Dariusz Wojdan, dr Tomasz Paciorek, dr Katarzyna Bojarska, mgr Luca Maugeri, mgr Iwona Kuleta, mgr Krzysztof Tatoj, mgr Agnieszka Tatoj, Zbigniew Fijewski, mgr Małgorzata Fijewska, mgr Aleksandra Starus, mgr Piotr Przemyski, mgr Jan Starus, mgr Bartosz Nowak, mgr Anna Anioł





Cele trzeciego spotkania Zespołu Lokalnej Współpracy

1. Ostateczny wykaz siedlisk, gatunków i ich ocen, uwzględniony m.in. w projekcie nowego SDF.
2. Najważniejsze dane przewidziane do zamieszczenia w projektowanym zarządzeniu w sprawie ustanowienia PZO:
 - a) nowa delimitacja Obszaru;
 - b) rozmieszczenie przedmiotów ochrony;
 - c) stwierdzone zagrożenia rzeczywiste i potencjalne;
 - d) cele i opis działań ochronnych.
3. Uwagi do miejscowych planów zagospodarowania przestrzennego.
4. Harmonogram dalszych prac nad PZO.



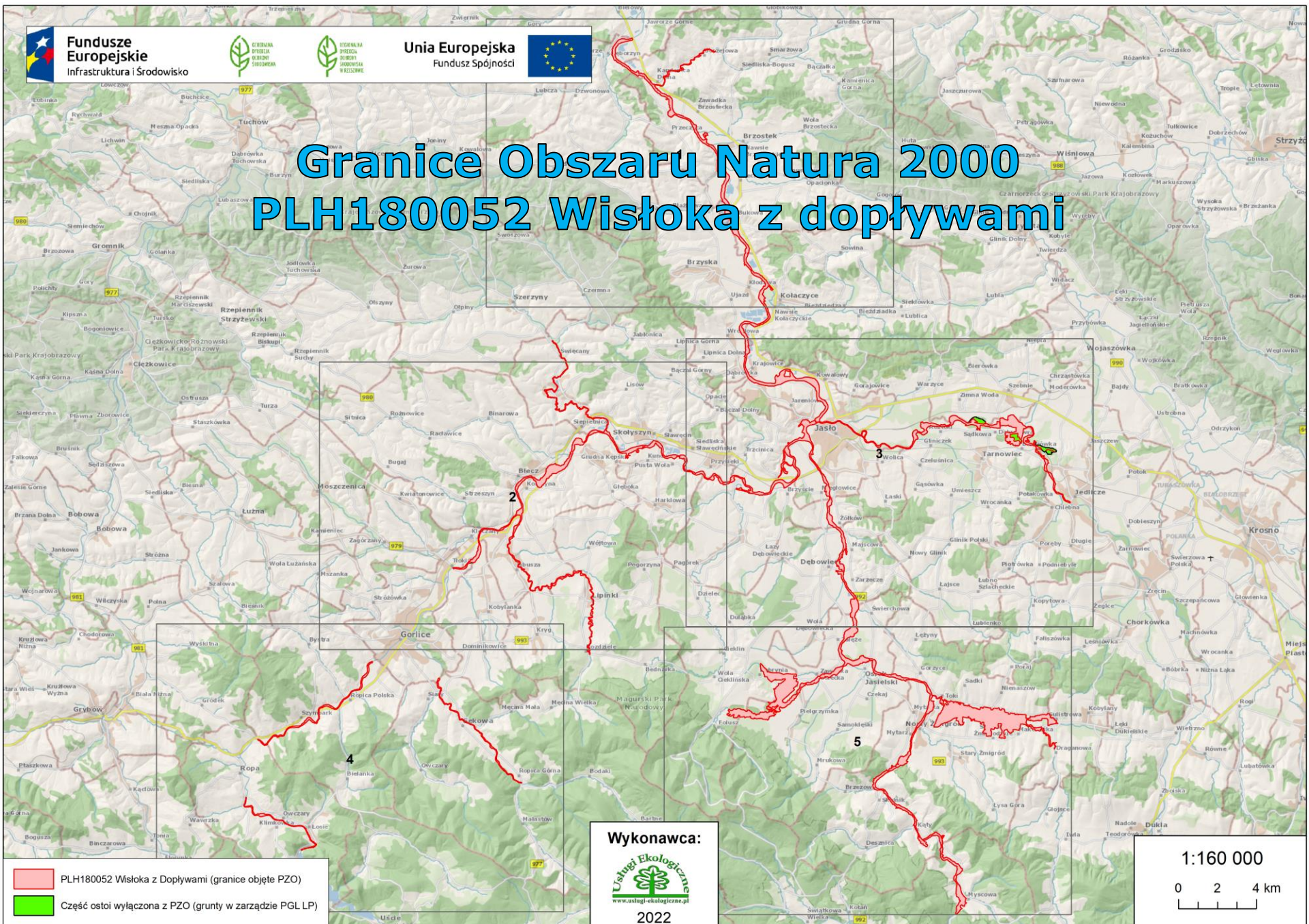
Fundusze Europejskie
Infrastruktura i Środowisko



Unia Europejska
Fundusz Spójności



Granice Obszaru Natura 2000 PLH180052 Wisłoka z dopływami



- PLH180052 Wisłoka z Dopływami (granice objęte PZO)
- Część ostoi wyłączona z PZO (grunty w zarządzie PGL LP)

Wykonawca:

 Usługi Ekologiczne
 www.uslugi-ekologiczne.pl
 2022

1:160 000
 0 2 4 km



Fundusze Europejskie
Infrastruktura i Środowisko



GENERALNA
DYREKCJA
OCHRONY
ŚRODOWISKA



REGIONALNA
DYREKCJA
OCHRONY
ŚRODOWISKA
W KRESZOWIE

Unia Europejska
Fundusz Spójności



Inwentaryzacja siedlisk przyrodniczych



Siedliska wymienione nowym w SDF jako przedmioty ochrony

- 3150 Starorzecza i naturalne eutroficzne zbiorniki wodne ze zbiorowiskami z *Nympheion*, *Potamion*;
- 3220 Pionierska roślinność na kamieńcach górskich potoków;
- 3240 Zarośla wierzbowe na kamieńcach i żwirowiskach górskich potoków (*Salici-Myricarietum* – część z przewagą wierzb);
- *6230 Bogate florystycznie górskie i niżowe murawy bliźniczkowe (*Nardion* – płaty bogate florystycznie);
- 6410 Zmiennowilgotne łąki trzęślicowe (*Molinion*);
- 6430 Ziołorośla górskie i ziołorośla nadrzeczne (*Adenostylin alliariae*, *Convolvuletalia sepium*);
- 6510 Niżowe i górskie świeże łąki użytkowane ekstensywnie (*Arrhenatherion elatioris*);



Fundusze Europejskie
Infrastruktura i Środowisko



GENERALNA
DYREKCJA
OCHRONY
ŚRODOWISKA



REGIONALNA
DYREKCJA
OCHRONY
ŚRODOWISKA
W RZECZPOSPOLITEJ

Unia Europejska
Fundusz Spójności



Siedliska wymienione w nowym SDF jako przedmioty ochrony – c.d.

- 9170 Grąd środkowoeuropejski i subkontynentalny (*Galio-Carpinetum, Tilio-Carpinetum*);
- *9180 Jaworzyny i lasy klonowo-lipowe na stromych stokach i zboczach (*Tilio platyphyllis-Acerion pseudoplatani*);
- *91E0 Łęgi wierzbowe, topolowe, olszowe i jesionowe (*Salicetum albo-fragilis, Populetum albae, Alnenion glutinoso-incanae*) i olsy źródliskowe;
- 91F0 Łęgowe lasy dębowo-wiązowo-jesionowe (*Ficario-Ulmetum*).



Fundusze Europejskie
Infrastruktura i Środowisko



GENERALNA
DYREKCJA
OCHRONY
ŚRODOWISKA



REGIONALNA
DYREKCJA
OCHRONY
ŚRODOWISKA
W RZECZPOSPOLITEJ

Unia Europejska
Fundusz Spójności



Siedliska, których brak w nowym SDF, ale wg starego SDF były przedmiotami ochrony

- **3130 Brzegi lub osuszane dna zbiorników wodnych ze zbiorowiskami z *Littorelletea*, *Isoëto-Nanojuncetea*;**
- **3230 Zarośla wrześni na kamieńcach i żwirowiskach górskich potoków (*Salici-Myricarietum* – część z przewagą wrześni);**
- **3270 Zalewane muliste brzegi rzek;**
- **9110 Kwaśne buczyny;**
- **9130 Żyzne buczyny.**



Fundusze Europejskie
Infrastruktura i Środowisko



GENERALNA
INSPEKCJA
OCHRONY
ŚRODOWISKA



REGIONALNA
INSPEKCJA
OCHRONY
ŚRODOWISKA
W KĘDZIERZYNIE
KOZŁE

Unia Europejska
Fundusz Spójności



SIEDLISKA WODNE



Fundusze Europejskie
Infrastruktura i Środowisko



GENERALNA
DYREKCJA
OCHRONY
ŚRODOWISKA



REGIONALNA
DYREKCJA
OCHRONY
ŚRODOWISKA
W KIESZOWIE

Unia Europejska
Fundusz Spójności



Oceny siedlisk wymienionych w Załączniku I Dyrektywy Rady 92/43/EWG na podstawie inwentaryzacji z lat 2020-2021

Kod	Nazwa siedliska	Liczba płątów	Powierzchnia płątów (ha)	Stan zachowania siedliska w Obszarze	
				Stopień zachowania struktury	Stopień zachowania funkcji
3130	Brzegi lub osuszane dna zbiorników wodnych ze zbiorowiskami z <i>Littorelletea</i> , <i>Isoëto-Nanojuncetea</i>	brak	-	-	-
				-	-



Fundusze Europejskie
Infrastruktura i Środowisko



Unia Europejska
Fundusz Spójności



Siedliska wymienione w Załączniku I Dyrektywy Rady 92/43/EWG według **starego** i **nowego** SDF

Kod	Nazwa siedliska	Powierzchnia (ha)	Reprezentatywność	Powierzchnia względna	Ocena stanu zachowania	Ocena ogólna
3130	Brzegi lub osuszone dna zbiorników wodnych ze zbiorowiskami z <i>Littorelletea</i> , <i>Isoëto-Nanojuncetea</i>	1,21 -	C -	C -	C -	C -



Fundusze Europejskie
Infrastruktura i Środowisko



GENERAŁNA
DYREKCJA
OCHRONY
ŚRODOWISKA



REGIONALNA
DYREKCJA
OCHRONY
ŚRODOWISKA
W RZESZOWIE

Unia Europejska
Fundusz Spójności



3150 Starorzecza i naturalne eutroficzne zbiorniki wodne ze zbiorowiskami z *Nympheion*, *Potamion*

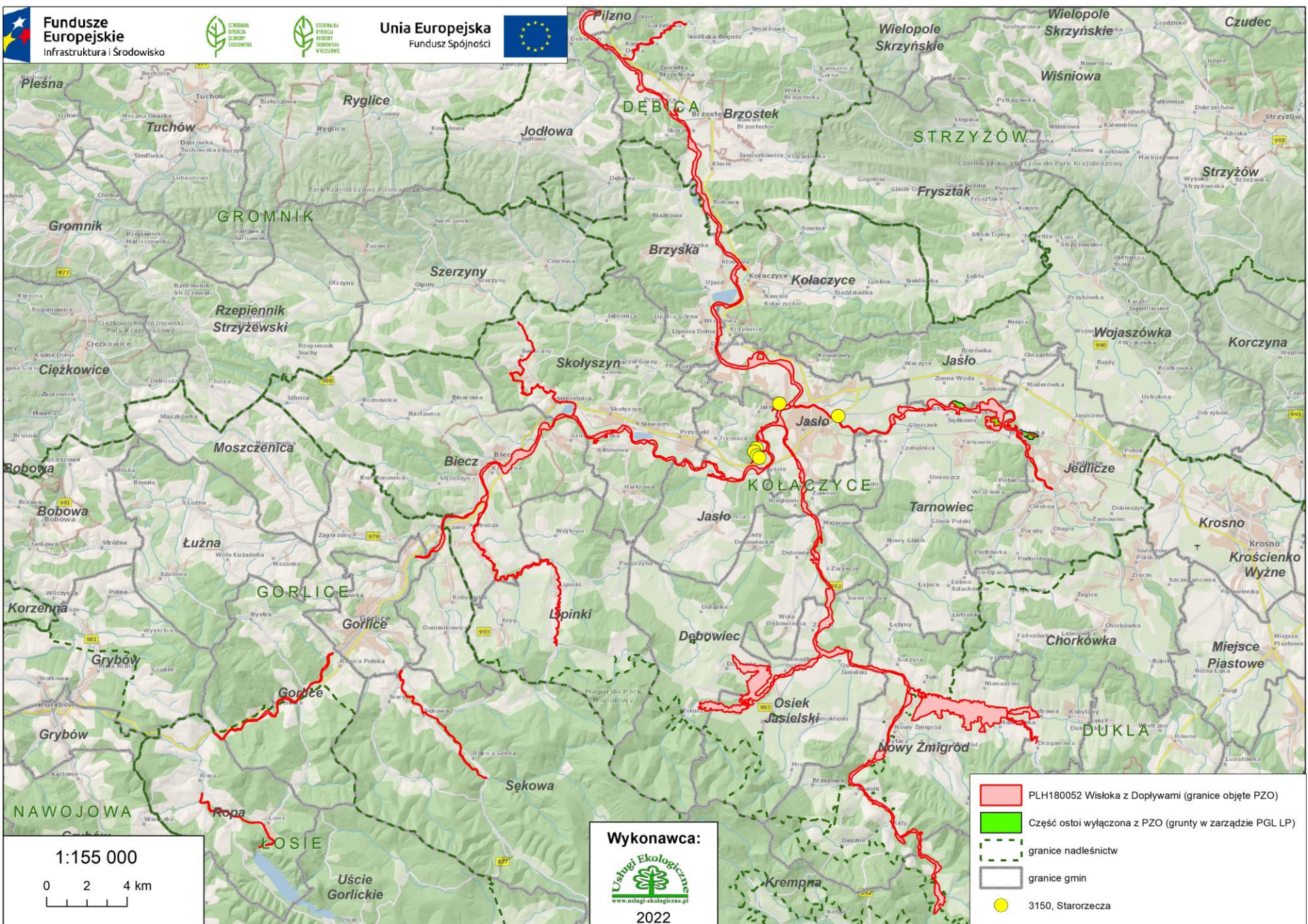
Trzcinica, gmina Jasło, Wisłoka z dopływami



Fundusze Europejskie
Infrastruktura i Środowisko



Unia Europejska
Fundusz Spójności








1:155 000

0 2 4 km

Wykonawca:



2022

-  PLH180052 Wisłoka z Dopyłami (granice objęte PZO)
-  Część ostoi wyłączona z PZO (grunty w zarządzie PGL LP)
-  granice nadleśnictw
-  granice gmin
-  3150, Starorzcza



Fundusze Europejskie
Infrastruktura i Środowisko



Unia Europejska
Fundusz Spójności



Oceny siedlisk wymienionych w Załączniku I Dyrektywy Rady 92/43/EWG na podstawie inwentaryzacji z lat 2020-2021

Kod	Nazwa siedliska	Liczba płątów	Powierzchnia płątów (ha)	Stan zachowania siedliska w Obszarze	
				Stopień zachowania struktury	Stopień zachowania funkcji
3150	Starorzecza i naturalne eutroficzne zbiorniki wodne ze zbiorowiskami z <i>Nympheion, Potamion</i>	6	2,42	C (średni lub zdegradowany)	
				III (średnio zachowana lub częściowo zdegradowana)	III (średnie lub niekorzystne perspektywy)



Fundusze Europejskie
Infrastruktura i Środowisko



Unia Europejska
Fundusz Spójności



Siedliska wymienione w Załączniku I Dyrektywy Rady 92/43/EWG według **starego** i **nowego** SDF

Kod	Nazwa siedliska	Powierzchnia (ha)	Reprezentatywność	Powierzchnia względna	Ocena stanu zachowania	Ocena ogólna
3150	Starorzecza i naturalne eutroficzne zbiorniki wodne ze zbiorowiskami z <i>Nympheion</i> , <i>Potamion</i>	9,12	B	C	B	B
		2,42	C	C	B	C



Fundusze Europejskie
Infrastruktura i Środowisko



GENERAŁNA
DYREKCJA
OCHRONY
ŚRODOWISKA



REGIONALNA
DYREKCJA
OCHRONY
ŚRODOWISKA
W KRAKOWIE

Unia Europejska
Fundusz Spójności



3220 Pionierska roślinność na kamieńcach górskich potoków

Myscowa, gmina Krępna, Wisłoka z dopływami



1:155 000

0 2 4 km

Wykonawca:



2022

- PLH180052 Wisłoka z Dopływami (granice objęte PZO)
- Część ostoi wyłączona z PZO (grunty w zarządzie PGL LP)
- granice nadleśnictw
- granice gmin
- 3220, Pionierska roślinność na kamieńcach górskich potoków



Fundusze Europejskie
Infrastruktura i Środowisko



Unia Europejska
Fundusz Spójności



Oceny siedlisk wymienionych w Załączniku I Dyrektywy Rady 92/43/EWG na podstawie inwentaryzacji z lat 2020-2021

Kod	Nazwa siedliska	Liczba płatów	Powierzchnia płatów (ha)	Stan zachowania siedliska w Obszarze	
				Stopień zachowania struktury	Stopień zachowania funkcji
3220	Pionierska roślinność na kamieńcach górskich potoków	14	13,21	B (dobry)	
				II (dobrze zachowana)	II (dobre perspektywy)



Fundusze Europejskie
Infrastruktura i Środowisko



Unia Europejska
Fundusz Spójności



Siedliska wymienione w Załączniku I Dyrektywy Rady 92/43/EWG według **starego** i **nowego** SDF

Kod	Nazwa siedliska	Powierzchnia (ha)	Reprezentatywność	Powierzchnia względna	Ocena stanu zachowania	Ocena ogólna
3220	Pionierska roślinność na kamieńcach górskich potoków	1,25	B	C	B	B
		13,21	B	C	B	B



Fundusze Europejskie
Infrastruktura i Środowisko



GENERALNA
DYREKCJA
OCHRONY
ŚRODOWISKA



REGIONALNA
DYREKCJA
OCHRONY
ŚRODOWISKA
W KESZOWIE

Unia Europejska
Fundusz Spójności



Oceny siedlisk wymienionych w Załączniku I Dyrektywy Rady 92/43/EWG na podstawie inwentaryzacji z lat 2020-2021

Kod	Nazwa siedliska	Liczba płątów	Powierzchnia płątów (ha)	Stan zachowania siedliska w Obszarze	
				Stopień zachowania struktury	Stopień zachowania funkcji
3230	Zarośla wrześni na kamieńcach i żwirowiskach górskich potoków (<i>Salici-Myricarietum</i> – część z przewagą wrześni)	brak	-	-	-



Fundusze Europejskie
Infrastruktura i Środowisko



GENERALNA
DYREKCJA
OCHRONY
ŚRODOWISKA



REGIONALNA
DYREKCJA
OCHRONY
ŚRODOWISKA
W KESZOWIE

Unia Europejska
Fundusz Spójności



Siedliska wymienione w Załączniku I Dyrektywy Rady 92/43/EWG według **starego** i **nowego** SDF

Kod	Nazwa siedliska	Powierzchnia (ha)	Reprezentatywność	Powierzchnia względna	Ocena stanu zachowania	Ocena ogólna
3230	Zarośla wrześni na kamieńcach i żwirowiskach górskich potoków (<i>Salici-Myricarietum</i> – część z przewagą wrześni)	0,05 -	A -	C -	B -	B -



Fundusze Europejskie
Infrastruktura i Środowisko



Unia Europejska
Fundusz Spójności



3240 Zarośla wierzbowe na kamieńcach i żwirowiskach górskich potoków (*Salici-Myricarietum* – część z przewagą wierzb)

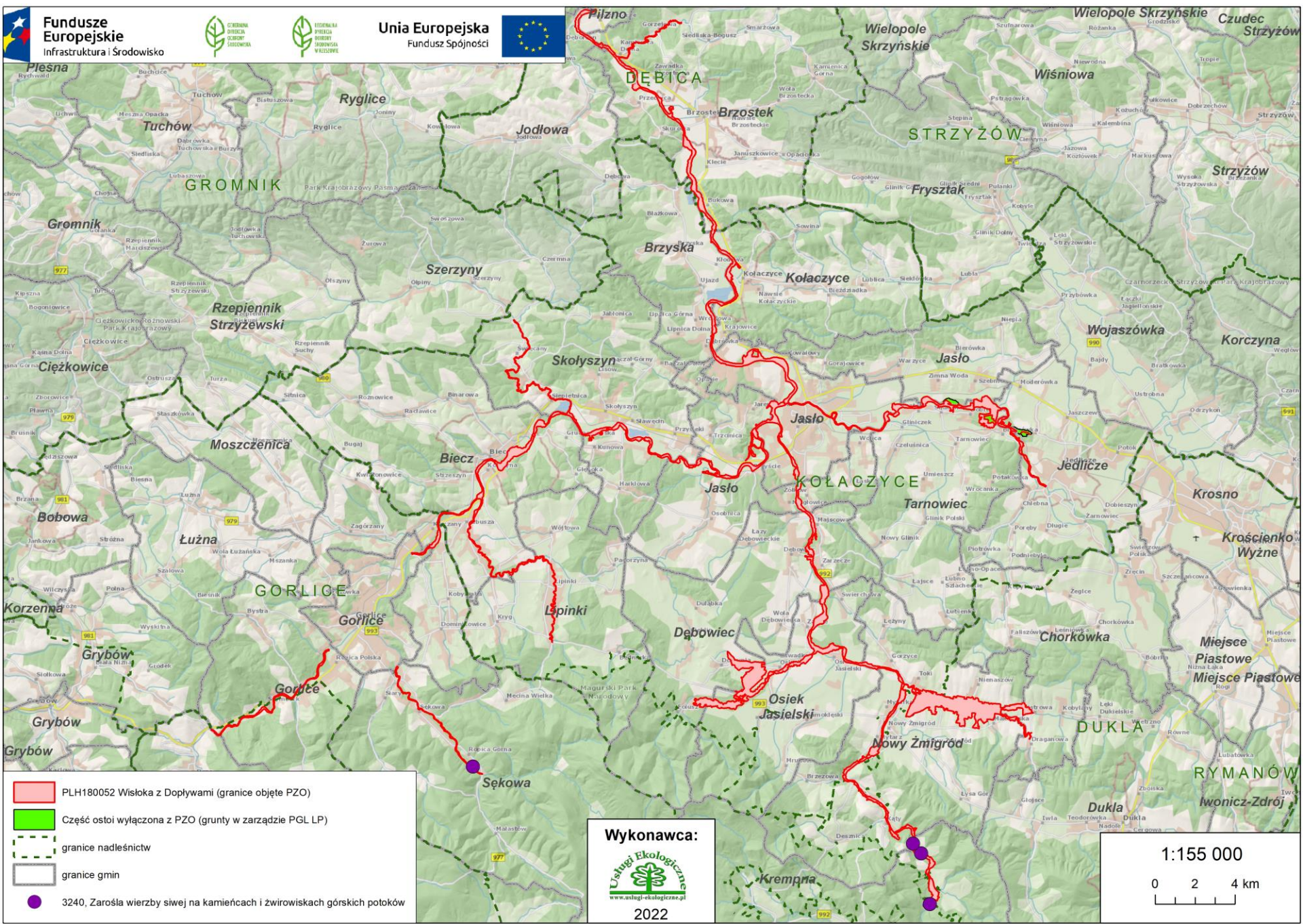
Ropica Górna, gmina Sękowa, Wisłoka z dopływami



Fundusze Europejskie
Infrastruktura i Środowisko



Unia Europejska
Fundusz Spójności



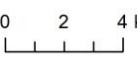
- PLH180052 Wiśloka z Dopływami (granice objęte PZO)
- Część ostoi wyłączona z PZO (grunty w zarządzie PGL LP)
- granice nadleśnictw
- granice gmin
- 3240, Zarosła wierzby siwej na kamienkach i zwirowiskach górskich potoków

Wykonawca:

www.urzad-ekologiczny.pl
 2022

1:155 000

0 2 4 km





Fundusze Europejskie
Infrastruktura i Środowisko



GENERALNA
DYREKCJA
OCHRONY
ŚRODOWISKA



REGIONALNA
DYREKCJA
OCHRONY
ŚRODOWISKA
W KIEZOWIE

Unia Europejska
Fundusz Spójności



Oceny siedlisk wymienionych w Załączniku I Dyrektywy Rady 92/43/EWG na podstawie inwentaryzacji z lat 2020-2021

Kod	Nazwa siedliska	Liczba płątów	Powierzchnia płątów (ha)	Stan zachowania siedliska w Obszarze	
				Stopień zachowania struktury	Stopień zachowania funkcji
3240	Zarośla wierzbowe na kamieńcach i żwirowiskach górskich potoków (<i>Salici-Myricarietum</i> – część z przewagą wierzb)	4	9,41	B (dobry)	
				II (dobrze zachowana)	II (dobre perspektywy)



Fundusze Europejskie
Infrastruktura i Środowisko



Unia Europejska
Fundusz Spójności



Siedliska wymienione w Załączniku I Dyrektywy Rady 92/43/EWG według **starego** i **nowego** SDF

Kod	Nazwa siedliska	Powierzchnia (ha)	Reprezentatywność	Powierzchnia względna	Ocena stanu zachowania	Ocena ogólna
3240	Zarośla wierzbowe na kamieńcach i żwirowiskach górskich potoków (<i>Salici-Myricarietum</i> – część z przewagą wierzb)	1,99	B	C	B	B
		9,41	B	C	B	B



Fundusze Europejskie
Infrastruktura i Środowisko



GENERALNA
DYREKCJA
OCHRONY
ŚRODOWISKA



REGIONALNA
DYREKCJA
OCHRONY
ŚRODOWISKA
W KESZOWIE

Unia Europejska
Fundusz Spójności



Oceny siedlisk wymienionych w Załączniku I Dyrektywy Rady 92/43/EWG na podstawie inwentaryzacji z lat 2020-2021

Kod	Nazwa siedliska	Liczba płątów	Powierzchnia płątów (ha)	Stan zachowania siedliska w Obszarze	
				Stopień zachowania struktury	Stopień zachowania funkcji
3270	Zalewane muliste brzegi rzek	brak	-	-	-



Fundusze Europejskie
Infrastruktura i Środowisko



GENERALNA
DYREKCJA
OCHRONY
ŚRODOWISKA



REGIONALNA
DYREKCJA
OCHRONY
ŚRODOWISKA
W KESZCZOWIE

Unia Europejska
Fundusz Spójności



Siedliska wymienione w Załączniku I Dyrektywy Rady 92/43/EWG według **starego** i **nowego** SDF

Kod	Nazwa siedliska	Powierzchnia (ha)	Reprezentatywność	Powierzchnia względna	Ocena stanu zachowania	Ocena ogólna
3270	Zalewane muliste brzegi rzek	0,11 -	C -	C -	C -	C -



Fundusze Europejskie
Infrastruktura i Środowisko



GENERALNA
DYREKCJA
OCHRONY
ŚRODOWISKA



REGIONALNA
DYREKCJA
OCHRONY
ŚRODOWISKA
W KĘDZIERZYNIE

Unia Europejska
Fundusz Spójności



Zagrożenia i ochrona siedlisk wodnych



Fundusze Europejskie
Infrastruktura i Środowisko



GENERALNA
DYREKCJA
OCHRONY
ŚRODOWISKA



REGIONALNA
DYREKCJA
OCHRONY
ŚRODOWISKA
W KESZOWIE

Unia Europejska
Fundusz Spójności



Zagrożenia istniejące

Kod siedliska		
3150	3220	3240
H05.01 Odpadki i odpady stałe	I01 Obce gatunki inwazyjne	I01 Obce gatunki inwazyjne
K02.02 Nagromadzenie materii organicznej	I02 Problematiczne gatunki rodzime	I02 Problematiczne gatunki rodzime
K02.01 Zmiana składu gatunkowego (sukcesja)	C01.01 Wydobywanie piasku i żwiru	



Fundusze Europejskie
Infrastruktura i Środowisko



GENERALNA
DYREKCJA
OCHRONY
ŚRODOWISKA



REGIONALNA
DYREKCJA
OCHRONY
ŚRODOWISKA
W KIEZOWIE

Unia Europejska
Fundusz Spójności



Zagrożenia potencjalne

Kod siedliska		
3150	3220	3240
H01 Zanieczyszczenie wód powierzchniowych (limnicznych, lądowych, morskich i słonawych)	J02.12.02. Tamy i ochrona przeciwpowodziowa w śródlądowych systemach wodnych	J02.12.02. Tamy i ochrona przeciwpowodziowa w śródlądowych systemach wodnych
J02.05 Modyfikowanie funkcjonowania wód -ogólnie	J02.03.02. Regulowanie (prostowanie) koryt rzecznych	J02.03.02. Regulowanie (prostowanie) koryt rzecznych



Cele działań ochronnych

Kod siedliska		
3150	3220	3240
<ul style="list-style-type: none">• Utrzymanie stabilnej powierzchni siedliska z uwzględnieniem naturalnych procesów;• Utrzymanie na poziomie oceny U1 wskaźnika charakterystyczna kombinacja zbiorowiska w obrębie transektu;• Utrzymanie na poziomie oceny FV wskaźnika gatunki wskazujące na degenerację siedliska.	<ul style="list-style-type: none">• Utrzymanie stabilnej powierzchni siedliska z zachowaniem naturalnych procesów;• Utrzymanie na poziomie oceny FV wskaźników: szerokość kamieńców; pokrycie kamieńców przez roślinność zielną; gatunki krzewów; zwarcie krzewów na transekcje; udział gatunków drzewiastych; obecność kompleksu siedlisk nadrzecznych;• Utrzymanie na poziomie U1 wskaźnika gatunki ekspansywne roślin zielnych.	<ul style="list-style-type: none">• Utrzymanie stabilnej powierzchni siedliska z zachowaniem naturalnych procesów;• Utrzymanie na poziomie oceny FV wskaźników: wysokość krzewów; zwarcie krzewów w płacie; struktura przestrzenna płatów zarośli; stan zdrowotny krzewów wierzbowych; obecność kompleksu siedlisk nadrzecznych;• Utrzymanie na poziomie oceny U1 wskaźników: gatunki krzewów oraz obce gatunki inwazyjne.



Działania ochronne

Kod siedliska		
3150	3220	3240
<p>Obligatoryjne: <u>Utrzymanie charakteru siedliska w szczególności poprzez: odstąpienie od makroniwelowania terenu, zasypywania oraz osuszania.</u></p> <p>Fakultatywne: <u>Odmulanie</u> około 30% danego zbiornika – za każdym razem na innej powierzchni. Wybrane ze zbiornika namuły należy wywieźć. Po odmuleniu całości zbiornika dopuszcza się możliwość zmniejszenia częstotliwości niniejszego zabiegu. Raz na 3 lata w okresie jesiennym (X-XI).</p>	<p>Obligatoryjne: <u>Zachowanie koryta i brzegów rzek i potoków objętych granicami obszaru w stanie dotychczasowym.</u></p> <p>Zakres prac: Zachowanie niezabudowanych i nieumocnionych odcinków brzegów rzek i potoków. Pozostawienie dotychczasowej zabudowy brzegów rzek i potoków. Zachowanie koryta rzek i potoków bez tworzenia nowej zabudowy poprzecznej. Dopuszcza się możliwość tworzenia i konserwację istniejących umocnień brzegów i dna celem ochrony istniejących budynków i infrastruktury.</p>	<p>Obligatoryjne: <u>Zachowanie koryta i brzegów rzek i potoków objętych granicami obszaru w stanie dotychczasowym.</u></p> <p>Zakres prac: Zachowanie niezabudowanych i nieumocnionych odcinków brzegów rzek i potoków. Pozostawienie dotychczasowej zabudowy brzegów rzek i potoków. Zachowanie koryta rzek i potoków bez tworzenia nowej zabudowy poprzecznej. Dopuszcza się możliwość tworzenia i konserwację istniejących umocnień brzegów i dna celem ochrony istniejących budynków i infrastruktury.</p>



Fundusze Europejskie
Infrastruktura i Środowisko



Unia Europejska
Fundusz Spójności



SIEDLISKA ŁĄKOWE



Fundusze Europejskie
Infrastruktura i Środowisko



GENERALNA
DYREKCJA
OCHRONY
ŚRODOWISKA



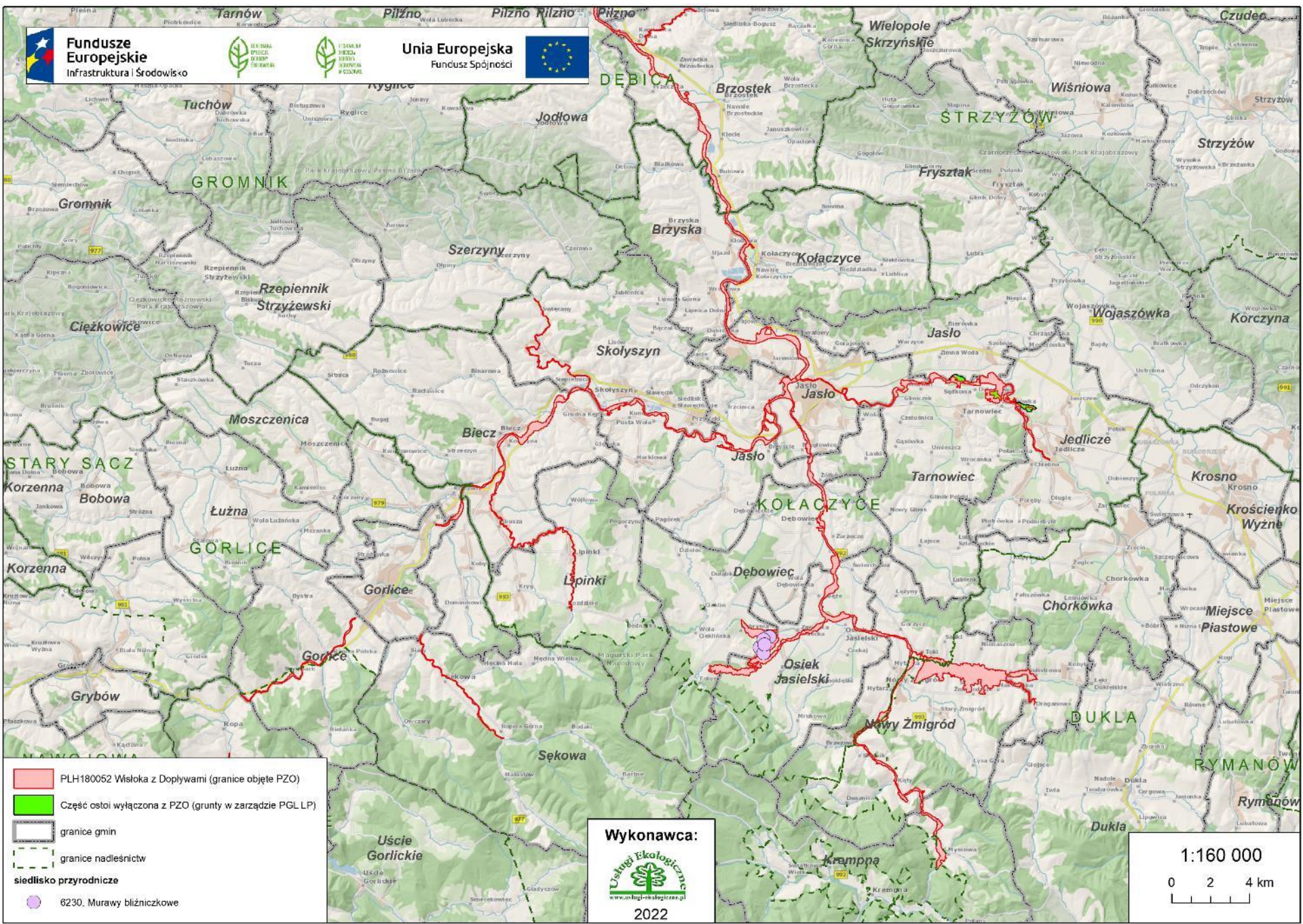
REGIONALNA
DYREKCJA
OCHRONY
ŚRODOWISKA
W KIESZOWIE

Unia Europejska
Fundusz Spójności



***6230 Bogate florystycznie górskie i niżowe murawy bliźniczkowe (*Nardion* – płaty bogate florystycznie)**

Dobrynia, gmina Dębowiec, Wisłoka z dopływami



- PLH180052 Włoka z Dopływami (granice objęte PZO)
- Część ostoi wyłączona z PZO (grunty w zarządzie PGL LP)
- granice gmin
- granice nadleśnictw
- siedlisko przyrodnicze**
- 6230, Murawy bliźniczkowe

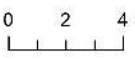
Wykonawca:



2022

1:160 000

0 2 4 km





Fundusze Europejskie
Infrastruktura i Środowisko



GENERALNA
DYREKCJA
OCHRONY
ŚRODOWISKA



REGIONALNA
DYREKCJA
OCHRONY
ŚRODOWISKA
W KESZOWIE

Unia Europejska
Fundusz Spójności



Oceny siedlisk wymienionych w Załączniku I Dyrektywy Rady 92/43/EWG na podstawie inwentaryzacji z lat 2020-2021

Kod	Nazwa siedliska	Liczba płątów	Powierzchnia płątów (ha)	Stan zachowania siedliska w Obszarze	
				Stopień zachowania struktury	Stopień zachowania funkcji
*6230	Bogate florystycznie górskie i niżowe murawy bliźniczkowe (<i>Nardion</i> – płąty bogate florystycznie)	6	35,92	B (dobry)	
				II (dobrze zachowana)	II (dobre perspektywy)



Fundusze Europejskie
Infrastruktura i Środowisko



GENERALNA
DYREKCJA
OCHRONY
ŚRODOWISKA



REGIONALNA
DYREKCJA
OCHRONY
ŚRODOWISKA
W KESZCZOWIE

Unia Europejska
Fundusz Spójności



Siedliska wymienione w Załączniku I Dyrektywy Rady 92/43/EWG według **starego** i **nowego** SDF

Kod	Nazwa siedliska	Powierzchnia (ha)	Reprezentatywność	Powierzchnia względna	Ocena stanu zachowania	Ocena ogólna
*6230	Bogate florystycznie górskie i niżowe murawy bliźniczkowe (<i>Nardion</i> – płaty bogate florystycznie)	7,95	B	C	B	B
		35,92	B	C	B	B



Fundusze Europejskie
Infrastruktura i Środowisko

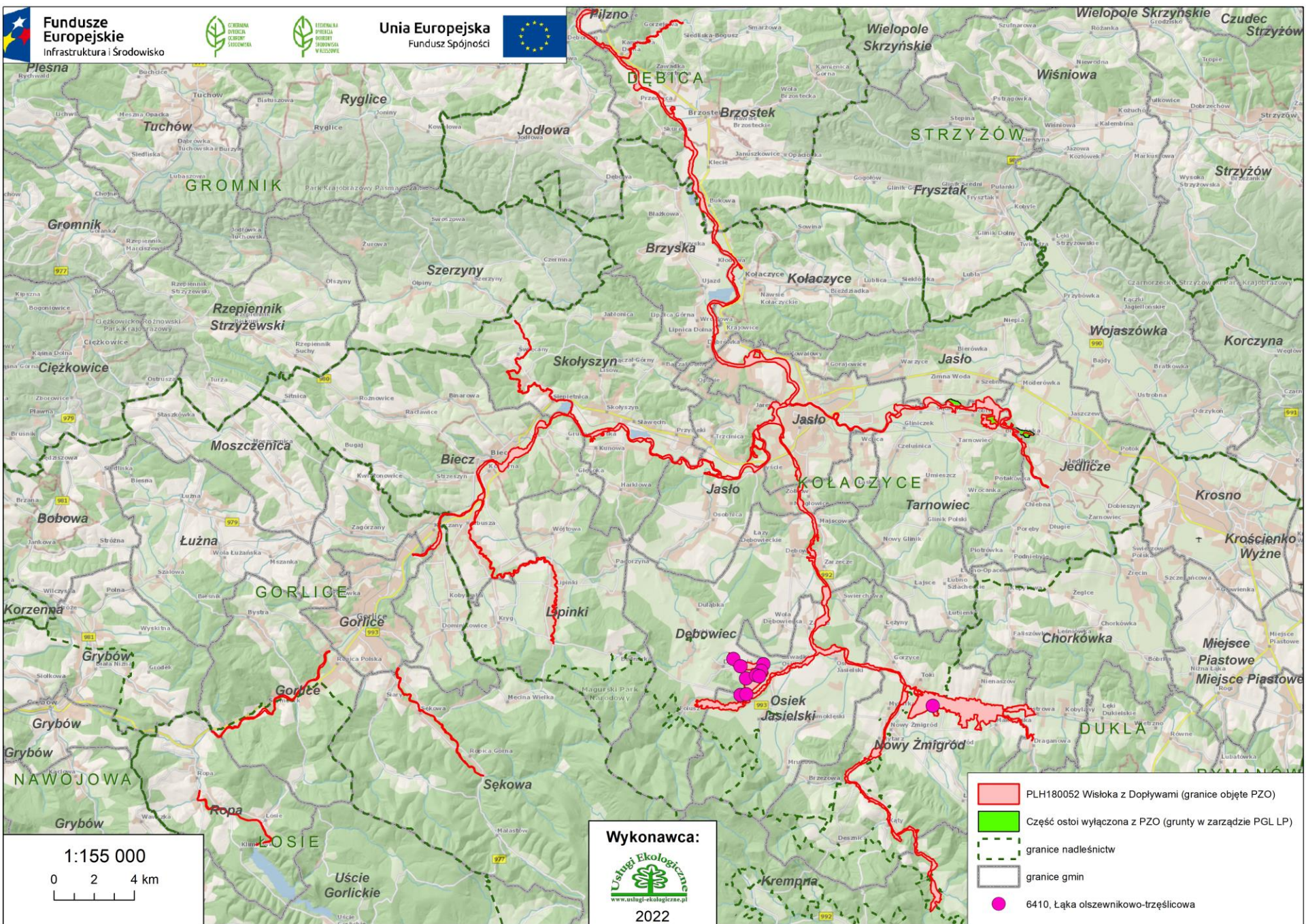


Unia Europejska
Fundusz Spójności



6410 Zmienne-wilgotne łąki trzęślicowe (*Molinion*)

Pielgrzymka, gmina Osiek Jasielski, Wisłoka z dopływami








1:155 000



Wykonawca:



2022

-  PLH180052 Wisłoka z Dopyłkami (granice objęte PZO)
-  Część ostoi wyłączona z PZO (grunty w zarządzie PGL LP)
-  granice nadleśnictw
-  granice gmin
-  6410, Łąka olszewnikowo-trzęślicowa



Fundusze Europejskie
Infrastruktura i Środowisko



GENERALNA
DYREKCJA
OCHRONY
ŚRODOWISKA



REGIONALNA
DYREKCJA
OCHRONY
ŚRODOWISKA
W KIEZOWIE

Unia Europejska
Fundusz Spójności



Oceny siedlisk wymienionych w Załączniku I Dyrektywy Rady 92/43/EWG na podstawie inwentaryzacji z lat 2020-2021

Kod	Nazwa siedliska	Liczba płątów	Powierzchnia płątów (ha)	Stan zachowania siedliska w Obszarze	
				Stopień zachowania struktury	Stopień zachowania funkcji
6410	Zmienne-wilgotne łąki trzęślicowe (<i>Molinion</i>)	10	82,33	B (dobry)	
				II (dobrze zachowana)	II (dobre perspektywy)



Fundusze Europejskie
Infrastruktura i Środowisko



GENERALNA
DYREKCJA
OCHRONY
ŚRODOWISKA



REGIONALNA
DYREKCJA
OCHRONY
ŚRODOWISKA
W KESZOWIE

Unia Europejska
Fundusz Spójności



Siedliska wymienione w Załączniku I Dyrektywy Rady 92/43/EWG według **starego** i **nowego** SDF

Kod	Nazwa siedliska	Powierzchnia (ha)	Reprezentatywność	Powierzchnia względna	Ocena stanu zachowania	Ocena ogólna
6410	Zmiennewilgotne łąki trzęślicowe (<i>Molinion</i>)	66,54	B	C	B	B
		82,33	B	C	B	B



Fundusze Europejskie
Infrastruktura i Środowisko



GENERALNA
DYREKCJA
OCHRONY
ŚRODOWISKA



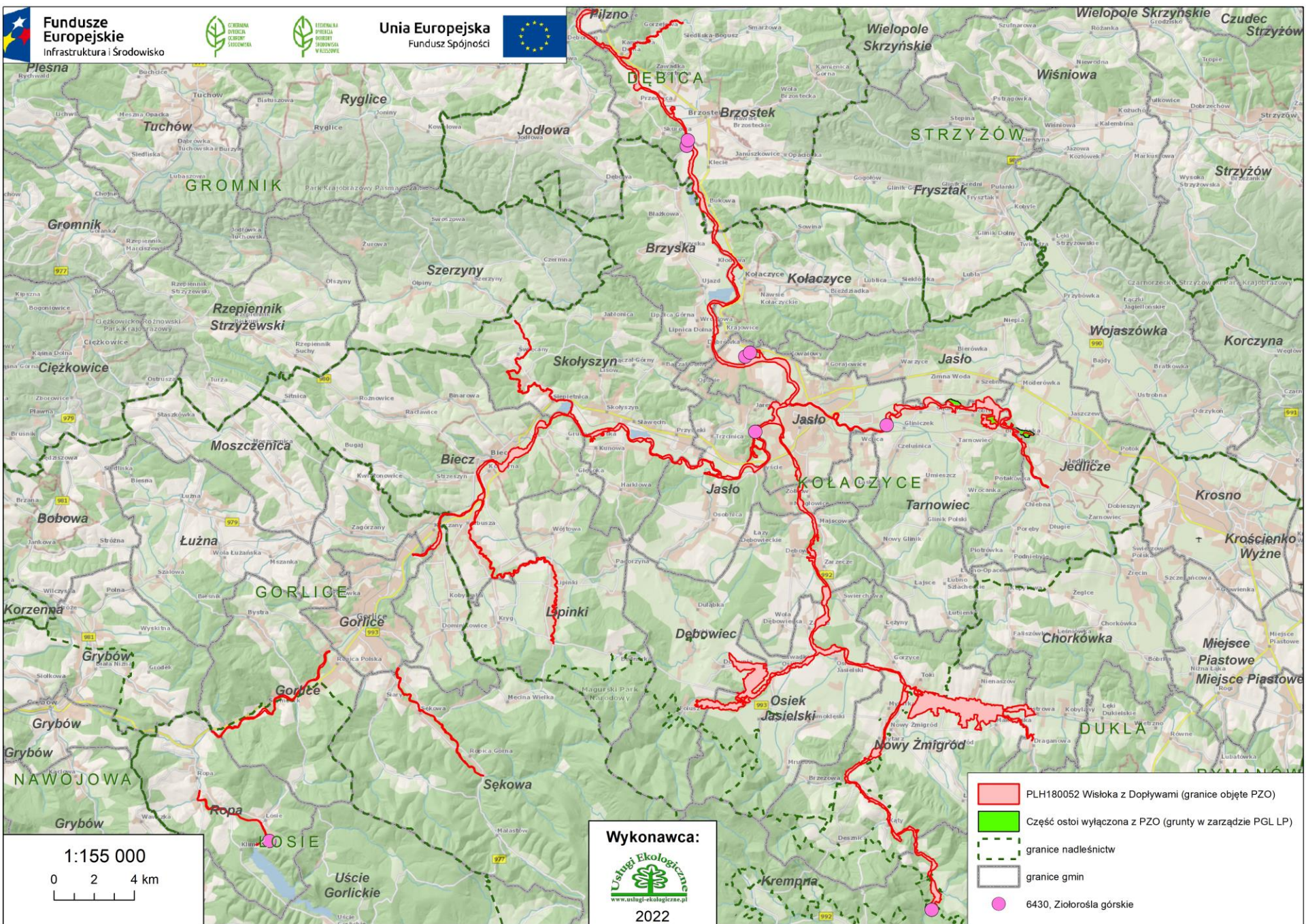
REGIONALNA
DYREKCJA
OCHRONY
ŚRODOWISKA
W RZESZOWIE

Unia Europejska
Fundusz Spójności








6430 Ziołorośla górskie i ziołorośla nadrzeczne (*Adenostylion alliariae*, *Convolvuletalia sepium*)

Krajowice, gmina Jasło, Wisłoka z dopływami



Wykonawca:

www.uslugi-ekologiczne.pl
2022

-  PLH180052 Wisłoka z Dopyłkami (granice objęte PZO)
-  Część ostoi wyłączona z PZO (grunty w zarządzie PGL LP)
-  granice nadleśnictw
-  granice gmin
-  6430, Ziolorośla górskie



Fundusze Europejskie
Infrastruktura i Środowisko



GENERALNA
DYREKCJA
OCHRONY
ŚRODOWISKA



REGIONALNA
DYREKCJA
OCHRONY
ŚRODOWISKA
W KIEZOWIE

Unia Europejska
Fundusz Spójności



Oceny siedlisk wymienionych w Załączniku I Dyrektywy Rady 92/43/EWG na podstawie inwentaryzacji z lat 2020-2021

Kod	Nazwa siedliska	Liczba płatów	Powierzchnia płatów (ha)	Stan zachowania siedliska w Obszarze	
				Stopień zachowania struktury	Stopień zachowania funkcji
6430	Ziołorośla górskie i ziołorośla nadrzeczne (<i>Adenostylin alliariae</i> , <i>Convolvuletalia sepium</i>)	8	1,57	C (średni lub zdegradowany)	
				III (średnio zachowana lub częściowo zdegradowana)	III (średnie lub niekorzystne perspektywy)



Fundusze Europejskie
Infrastruktura i Środowisko



GENERALNA
DYREKCJA
OCHRONY
ŚRODOWISKA



REGIONALNA
DYREKCJA
OCHRONY
ŚRODOWISKA
W KIEZSOWIE

Unia Europejska
Fundusz Spójności



Siedliska wymienione w Załączniku I Dyrektywy Rady 92/43/EWG według **starego** i **nowego** SDF

Kod	Nazwa siedliska	Powierzchnia (ha)	Reprezentatywność	Powierzchnia względna	Ocena stanu zachowania	Ocena ogólna
6430	Ziółorośla górskie i ziółorośla nadrzeczne (<i>Adenostylin alliariae</i> , <i>Convolvuletalia sepium</i>)	2,73	B	C	B	B
		1,57	C	C	C	C



Fundusze Europejskie
Infrastruktura i Środowisko



GENERALNA
DYREKCJA
OCHRONY
ŚRODOWISKA



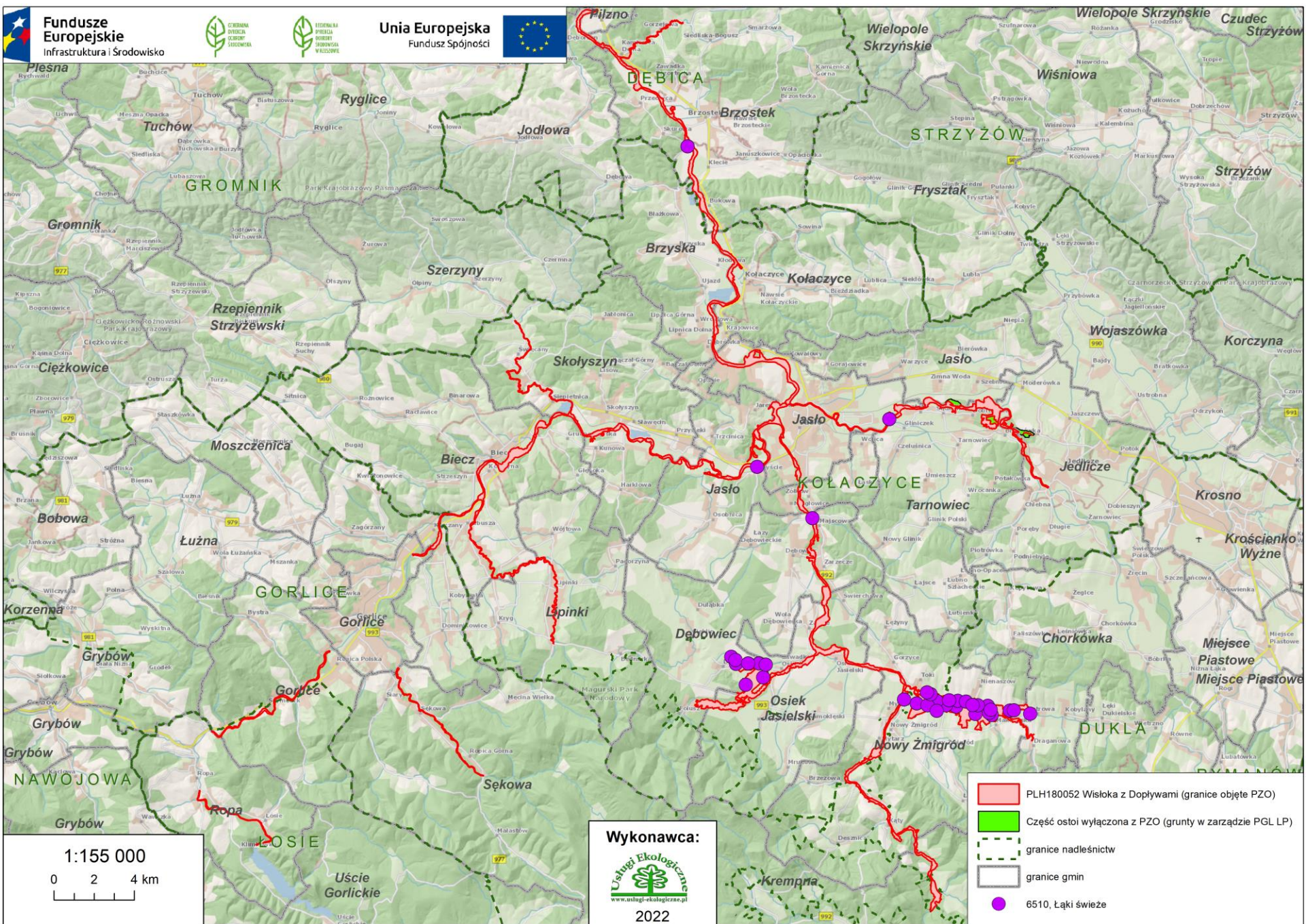
REGIONALNA
DYREKCJA
OCHRONY
ŚRODOWISKA
W RZESZOWIE

Unia Europejska
Fundusz Spójności








6510 Niżowe i górskie świeże łąki użytkowane ekstensywnie (*Arrhenatherion elatioris*)

Trzcinica, gmina Jasło, Wisłoka z dopływami



Wykonawca:

www.uslugi-ekologiczne.pl
2022

-  PLH180052 Wisłoka z Dopyłkami (granice objęte PZO)
-  Część ostoi wyłączona z PZO (grunty w zarządzie PGL LP)
-  granice nadleśnictw
-  granice gmin
-  6510, Łąki świeże

1:155 000
0 2 4 km



Fundusze Europejskie
Infrastruktura i Środowisko



Unia Europejska
Fundusz Spójności



Oceny siedlisk wymienionych w Załączniku I Dyrektywy Rady 92/43/EWG na podstawie inwentaryzacji z lat 2020-2021

Kod	Nazwa siedliska	Liczba płątów	Powierzchnia płątów (ha)	Stan zachowania siedliska w Obszarze	
				Stopień zachowania struktury	Stopień zachowania funkcji
6510	Niżowe i górskie świeże łąki użytkowane ekstensywnie (<i>Arrhenatherion elatioris</i>)	36	137,59	B (dobry)	
				II (dobrze zachowana)	II (dobre perspektywy)



Fundusze Europejskie
Infrastruktura i Środowisko



GENERALNA
DYREKCJA
OCHRONY
ŚRODOWISKA



REGIONALNA
DYREKCJA
OCHRONY
ŚRODOWISKA
W KIESZOWIE

Unia Europejska
Fundusz Spójności



Siedliska wymienione w Załączniku I Dyrektywy Rady 92/43/EWG według **starego** i **nowego** SDF

Kod	Nazwa siedliska	Powierzchnia (ha)	Reprezentatywność	Powierzchnia względna	Ocena stanu zachowania	Ocena ogólna
6510	Niżowe i górskie świeże łąki użytkowane ekstensywnie (<i>Arrhenatherion elatioris</i>)	550,88	B	C	B	B
		137,59	B	C	B	B



Fundusze Europejskie
Infrastruktura i Środowisko



GENERALNA
INSPEKCJA
OCHRONY
ŚRODOWISKA



REGIONALNA
INSPEKCJA
OCHRONY
ŚRODOWISKA
W ŁÓDZIU

Unia Europejska
Fundusz Spójności



Zagrożenia i ochrona siedlisk łąkowych



Fundusze Europejskie
Infrastruktura i Środowisko



Unia Europejska
Fundusz Spójności



Zagrożenia istniejące

Kod siedliska			
*6230	6410	6430	6510
A03.03 Zaniechanie/ brak koszenia	A03.03 Zaniechanie/ brak koszenia	I01 Obce gatunki inwazyjne	A03.03 Zaniechanie/brak koszenia
J01.01 Wypalanie	I02 Problematiczne gatunki rodzime	I02 Problematiczne gatunki rodzime	A04.03 Zarzucenie pasterstwa, brak wypasu
C01.01 Wydobywanie piasku i żwiru	K02.01 Zmiana składu gatunkowego (sukcesja)		K02.01 Zmiana składu gatunkowego (sukcesja)
J02.01 Zasypywanie terenu, melioracje i osuszanie – ogólnie	K02.02 Nagromadzenie materii organicznej		K02.02 Nagromadzenie materii organicznej
K02.01 Zmiana składu gatunkowego (sukcesja)			I01 Obce gatunki inwazyjne
			I02 Problematiczne gatunki rodzime



Fundusze Europejskie
Infrastruktura i Środowisko



Unia Europejska
Fundusz Spójności



Zagrożenia potencjalne

Kod siedliska			
*6230	6410	6430	6510
X Brak zagrożeń i nacisków	A04.03 Zarzucenie pasterstwa, brak wypasu J02.01 Zasypywanie terenu, melioracje i osuszanie - ogólnie	X Brak zagrożeń i nacisków	X Brak zagrożeń i nacisków



Cele działań ochronnych

Kod siedliska			
*6230	6410	6430	6510
<ul style="list-style-type: none"> • Utrzymanie stabilnej powierzchni siedliska z zachowaniem naturalnych procesów; • Utrzymanie na poziomie oceny FV wskaźników: gatunki charakterystyczne; gatunki dominujące; bogactwo gatunkowe; obce gatunki inwazyjne; rodzime gatunki ekspansywne roślin zielnych; ekspansja krzewów i podrostu drzew; eutrofizacja; struktura przestrzenna płatów siedliska. 	<ul style="list-style-type: none"> • Utrzymanie stabilnej powierzchni siedliska z zachowaniem naturalnych procesów; • Utrzymanie na poziomie oceny FV wskaźników: struktura przestrzenna płatów siedliska; gatunki typowe; obce gatunki inwazyjne; • Utrzymanie na poziomie oceny U1 wskaźnika gatunki ekspansywne roślin zielnych. 	<ul style="list-style-type: none"> • Utrzymanie stabilnej powierzchni siedliska z uwzględnieniem naturalnych procesów; • Utrzymanie na poziomie oceny FV wskaźników: naturalność koryta rzecznego; naturalny kompleks siedlisk; • Utrzymanie na poziomie oceny U1 wskaźników: gatunki charakterystyczne; gatunki ekspansywne roślin zielnych; bogactwo gatunkowe. 	<ul style="list-style-type: none"> • Utrzymanie stabilnej powierzchni siedliska z uwzględnieniem naturalnych procesów; • Utrzymanie na poziomie oceny FV wskaźników: struktura przestrzenna płatów siedliska; ekspansja krzewów i podrostu drzew; • Utrzymanie na poziomie oceny U1 wskaźników: gatunki charakterystyczne; obce gatunki inwazyjne; gatunki ekspansywne roślin zielnych.



Fundusze Europejskie
Infrastruktura i Środowisko



Unia Europejska
Fundusz Spójności



Działania ochronne

Kod siedliska	
*6230	6410
<p>Obligatoryjne: <u>Prowadzenie ekstensywnego użytkowania kośnego, kośno-pastwiskowego lub pastwiskowego.</u></p> <p>Fakultatywne: <u>Użytkowanie zgodne z wymogami odpowiedniego pakietu rolno - środowiskowo-klimatycznego w ramach obowiązującego PROW, ukierunkowanego na ochronę siedlisk przyrodniczych.</u></p> <p>Fakultatywne: Wycinanie drzew i krzewów z wywiezieniem biomasy.</p> <p>Zakres prac: <u>Usunięcie podrostu drzew z powierzchni płatu siedliska. Uzyskaną biomasę należy usunąć poza obszar siedlisk przyrodniczych.</u></p>	<p>Obligatoryjne: <u>Prowadzenie ekstensywnego użytkowania kośnego, kośno-pastwiskowego lub pastwiskowego</u></p> <p>Fakultatywne: <u>Użytkowanie zgodne z wymogami odpowiedniego pakietu rolno - środowiskowo-klimatycznego w ramach obowiązującego PROW, ukierunkowanego na ochronę siedlisk przyrodniczych.</u></p> <p>Fakultatywne: <u>Wycinanie drzew i krzewów z wywiezieniem biomasy</u></p> <p>Zakres prac: Usunięcie podrostu drzew z powierzchni płatu siedliska. Zadanie należy wykonać z użyciem pił spalinowych lub innych narzędzi (siekiery, sekator itp.). Uzyskaną biomasę należy usunąć poza obszar siedlisk przyrodniczych.</p>



Fundusze Europejskie
Infrastruktura i Środowisko



Unia Europejska
Fundusz Spójności



Działania ochronne – c.d.

Kod siedliska	
6430	6510
<p>Obligatoryjne <u>Zachowanie siedliska przyrodniczego stanowiącego przedmiot ochrony.</u></p> <p>Zakres prac: Utrzymanie istniejących zadrzewień i zakrzewień, odstąpienie od makroniwelowania terenu.</p>	<p>Obligatoryjne: <u>Prowadzenie ekstensywnego użytkowania kośnego, kośno-pastwiskowego lub pastwiskowego.</u></p> <p>Fakultatywne: <u>Użytkowanie zgodne z wymogami odpowiedniego pakietu rolno - środowiskowo-klimatycznego w ramach obowiązującego PROW, ukierunkowanego na ochronę siedlisk przyrodniczych.</u></p>



Fundusze Europejskie
Infrastruktura i Środowisko



GENERAŁNA
DYREKCJA
OCHRONY
ŚRODOWISKA



REGIONALNA
DYREKCJA
OCHRONY
ŚRODOWISKA
W ŁODZI

Unia Europejska
Fundusz Spójności



SIEDLISKA LEŚNE



Fundusze Europejskie
Infrastruktura i Środowisko



GENERALNA
DYREKCJA
OCHRONY
ŚRODOWISKA



REGIONALNA
DYREKCJA
OCHRONY
ŚRODOWISKA
W KIESZOWIE

Unia Europejska
Fundusz Spójności



Oceny siedlisk wymienionych w Załączniku I Dyrektywy Rady 92/43/EWG na podstawie inwentaryzacji z lat 2020-2021

Kod	Nazwa siedliska	Liczba płątów	Powierzchnia płątów (ha)	Stan zachowania siedliska w Obszarze	
				Stopień zachowania struktury	Stopień zachowania funkcji
9110	Kwaśne buczyny (<i>Luzulo-Fagetum</i>)	brak	-	-	-



Fundusze Europejskie
Infrastruktura i Środowisko



GENERALNA
DYREKCJA
OCHRONY
ŚRODOWISKA



REGIONALNA
DYREKCJA
OCHRONY
ŚRODOWISKA
W KIEZOWIE

Unia Europejska
Fundusz Spójności



Siedliska wymienione w Załączniku I Dyrektywy Rady 92/43/EWG według **starego** i **nowego** SDF

Kod	Nazwa siedliska	Powierzchnia (ha)	Reprezentatywność	Powierzchnia względna	Ocena stanu zachowania	Ocena ogólna
9110	Kwaśne buczyny (<i>Luzulo-Fagetum</i>)	4,32 -	B -	B -	B -	B -



Fundusze Europejskie
Infrastruktura i Środowisko



Unia Europejska
Fundusz Spójności



Oceny siedlisk wymienionych w Załączniku I Dyrektywy Rady 92/43/EWG na podstawie inwentaryzacji z lat 2020-2021

Kod	Nazwa siedliska	Liczba płątów	Powierzchnia płątów (ha)	Stan zachowania siedliska w Obszarze	
				Stopień zachowania struktury	Stopień zachowania funkcji
9130	Żyzne buczyny	brak	-	-	-



Fundusze Europejskie
Infrastruktura i Środowisko



GENERALNA
DYREKCJA
OCHRONY
ŚRODOWISKA



REGIONALNA
DYREKCJA
OCHRONY
ŚRODOWISKA
W KIEZSOWIE

Unia Europejska
Fundusz Spójności



Siedliska wymienione w Załączniku I Dyrektywy Rady 92/43/EWG według **starego** i **nowego** SDF

Kod	Nazwa siedliska	Powierzchnia (ha)	Reprezentatywność	Powierzchnia względna	Ocena stanu zachowania	Ocena ogólna
9130	Żyzne buczyny	1,43 -	B -	B -	B -	B -



Fundusze Europejskie
Infrastruktura i Środowisko



GENERALNA
DYREKCJA
OCHRONY
ŚRODOWISKA



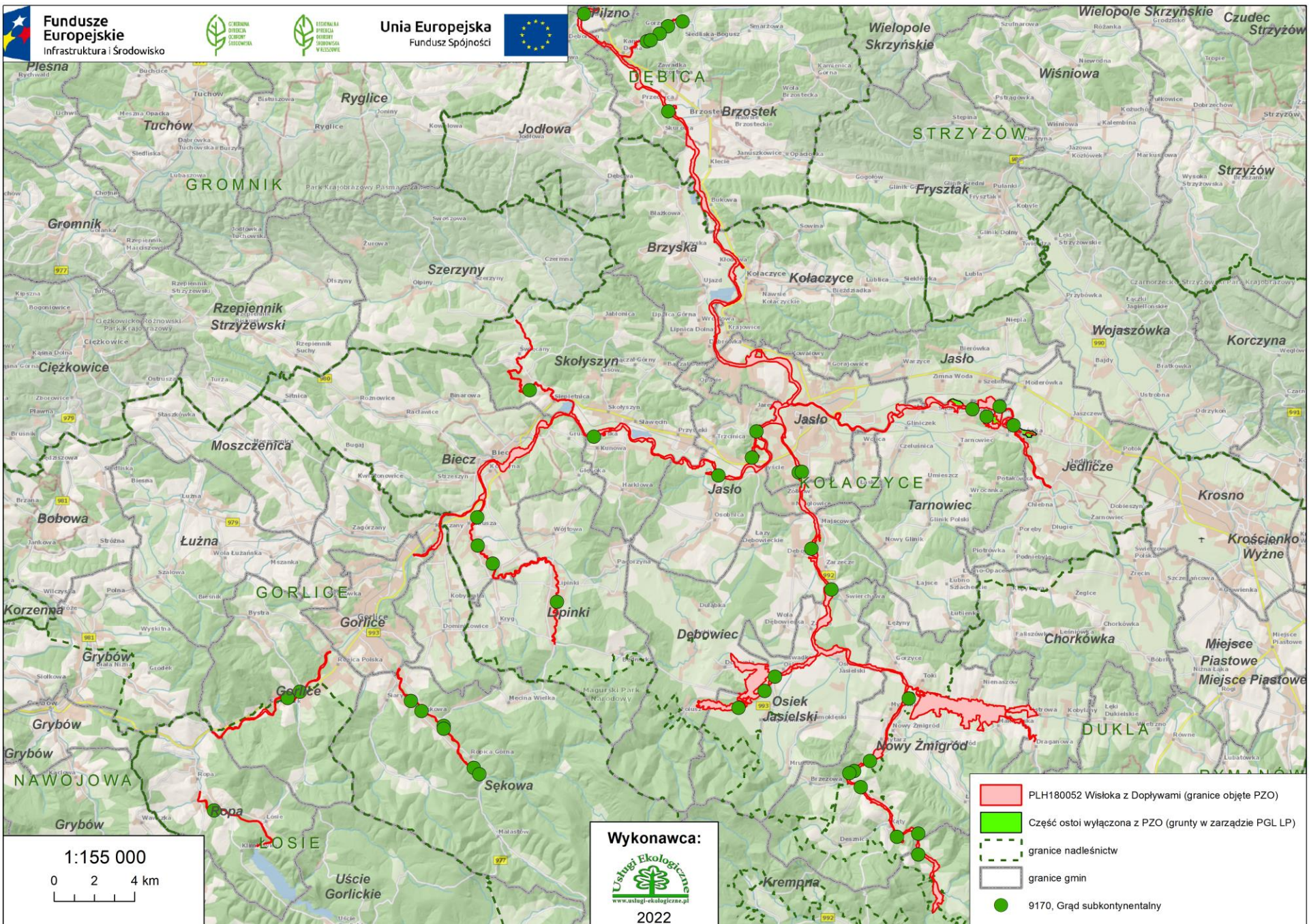
REGIONALNA
DYREKCJA
OCHRONY
ŚRODOWISKA
W RZESZOWIE

Unia Europejska
Fundusz Spójności



9170 Grąd środkowoeuropejski i subkontynentalny (*Galio-Carpinetum*, *Tilio-Carpinetum*)

Sękowa, gmina Sękowa, Wisłoka z dopływami



1:155 000
0 2 4 km

Wykonawca:

 www.uslugi-ekologiczne.pl
 2022

- PLH180052 Wisłoka z Dopyłami (granice objęte PZO)
- Część ostoi wyłączona z PZO (grunty w zarządzie PGL LP)
- granice nadleśnictw
- granice gmin
- 9170, Grąd subkontynentalny



Fundusze Europejskie
Infrastruktura i Środowisko



Unia Europejska
Fundusz Spójności



Oceny siedlisk wymienionych w Załączniku I Dyrektywy Rady 92/43/EWG na podstawie inwentaryzacji z lat 2020-2021

Kod	Nazwa siedliska	Liczba płatów	Powierzchnia płatów (ha)	Stan zachowania siedliska w Obszarze	
				Stopień zachowania struktury	Stopień zachowania funkcji
9170	Grąd środkowoeuropejski i subkontynentalny (<i>Galio-Carpinetum</i> , <i>Tilio-Carpinetum</i>)	44	151,67	B (dobry)	
				II (dobrze zachowana)	II (dobre perspektywy)



Fundusze Europejskie
Infrastruktura i Środowisko



GENERALNA
DYREKCJA
OCHRONY
ŚRODOWISKA



REGIONALNA
DYREKCJA
OCHRONY
ŚRODOWISKA
W KESZOWIE

Unia Europejska
Fundusz Spójności



Siedliska wymienione w Załączniku I Dyrektywy Rady 92/43/EWG według **starego** i **nowego** SDF

Kod	Nazwa siedliska	Powierzchnia (ha)	Reprezentatywność	Powierzchnia względna	Ocena zachowania	Ocena ogólna
9170	Grąd środkowoeuropejski i subkontynentalny (<i>Galio-Carpinetum</i> , <i>Tilio-Carpinetum</i>)	232,68	B	C	B	B
		151,67	B	C	B	B



Fundusze Europejskie
Infrastruktura i Środowisko



GENERALNA
DYREKCJA
OCHRONY
ŚRODOWISKA



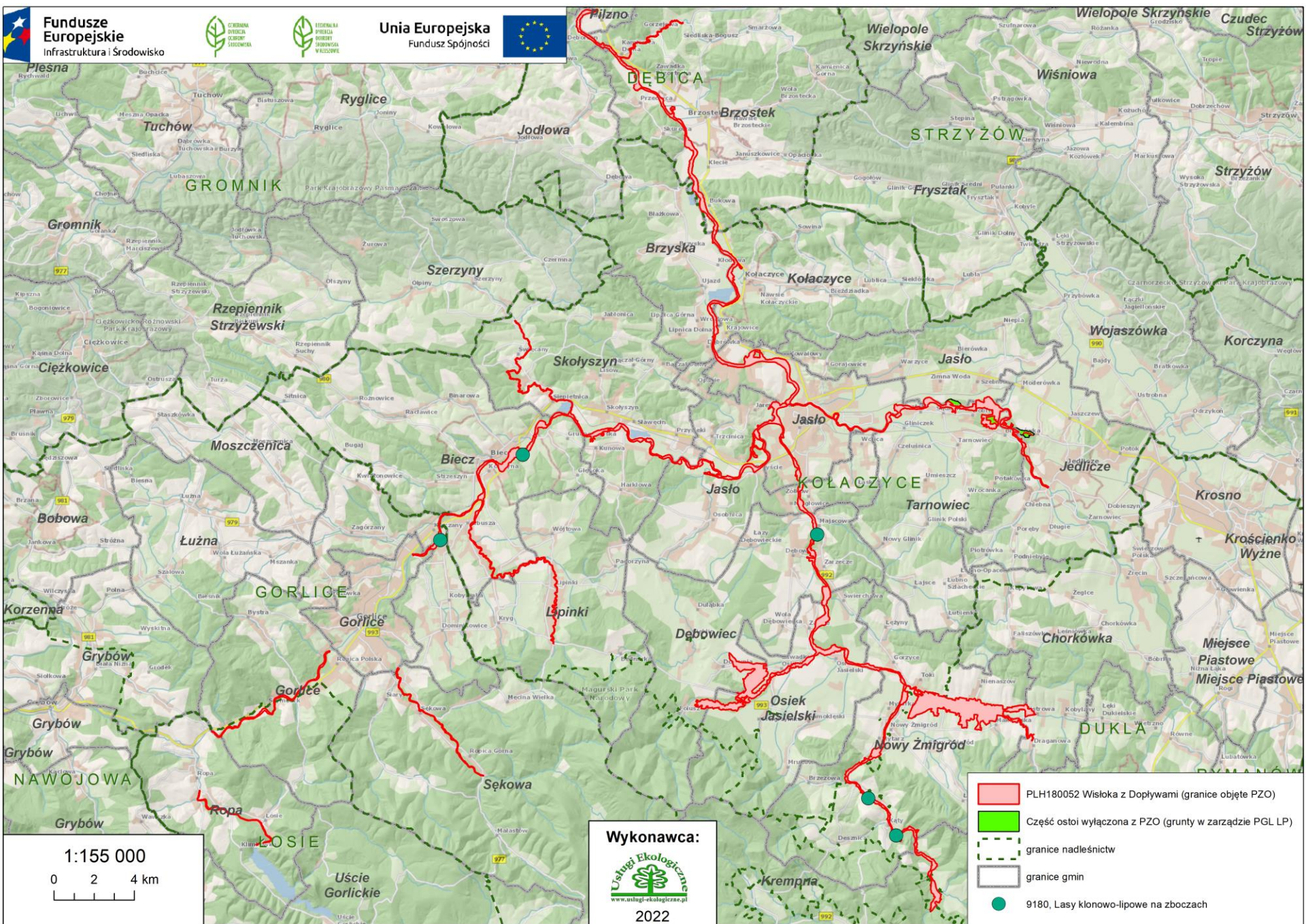
REGIONALNA
DYREKCJA
OCHRONY
ŚRODOWISKA
W KZESZOWIE

Unia Europejska
Fundusz Spójności








***9180 Jaworzyny i lasy klonowo-lipowe na stromych stokach i zboczach (*Tilio platyphyllis-Acerion pseudoplatani*)**

Kąty, gmina Nowy Żmigród, Wisłoka z dopływami



Wykonawca:

www.uslugi-ekologiczne.pl
2022

-  PLH180052 Wisłoka z Dopyłkami (granice objęte PZO)
-  Część ostoi wyłączona z PZO (grunty w zarządzie PGL LP)
-  granice nadleśnictw
-  granice gmin
-  9180, Lasy klonowo-lipowe na zboczach

1:155 000
0 2 4 km



Fundusze Europejskie
Infrastruktura i Środowisko



Unia Europejska
Fundusz Spójności



Oceny siedlisk wymienionych w Załączniku I Dyrektywy Rady 92/43/EWG na podstawie inwentaryzacji z lat 2020-2021

Kod	Nazwa siedliska	Liczba płatów	Powierzchnia płatów (ha)	Stan zachowania siedliska w Obszarze	
				Stopień zachowania struktury	Stopień zachowania funkcji
*9180	Jaworzyny i lasy klonowo-lipowe na stromych stokach i zboczach (<i>Tilio platyphyllis-Acerion pseudoplatani</i>)	5	15,48	B (dobry)	
				II (dobrze zachowana)	II (dobre perspektywy)



Fundusze Europejskie
Infrastruktura i Środowisko



GENERALNA
DYREKCJA
OCHRONY
ŚRODOWISKA



REGIONALNA
DYREKCJA
OCHRONY
ŚRODOWISKA
W KIEZOWIE

Unia Europejska
Fundusz Spójności



Siedliska wymienione w Załączniku I Dyrektywy Rady 92/43/EWG według **starego** i **nowego** SDF

Kod	Nazwa siedliska	Powierzchnia (ha)	Reprezentatywność	Powierzchnia względna	Ocena stanu zachowania	Ocena ogólna
*9180	Jaworzyny i lasy klonowo-lipowe na stromych stokach i zboczach (<i>Tilio platyphyllis-Acerion pseudoplatani</i>)	5,22	B	C	B	B
		15,48	B	C	B	B



Fundusze Europejskie
Infrastruktura i Środowisko



GENERALNA
DYREKCJA
OCHRONY
ŚRODOWISKA



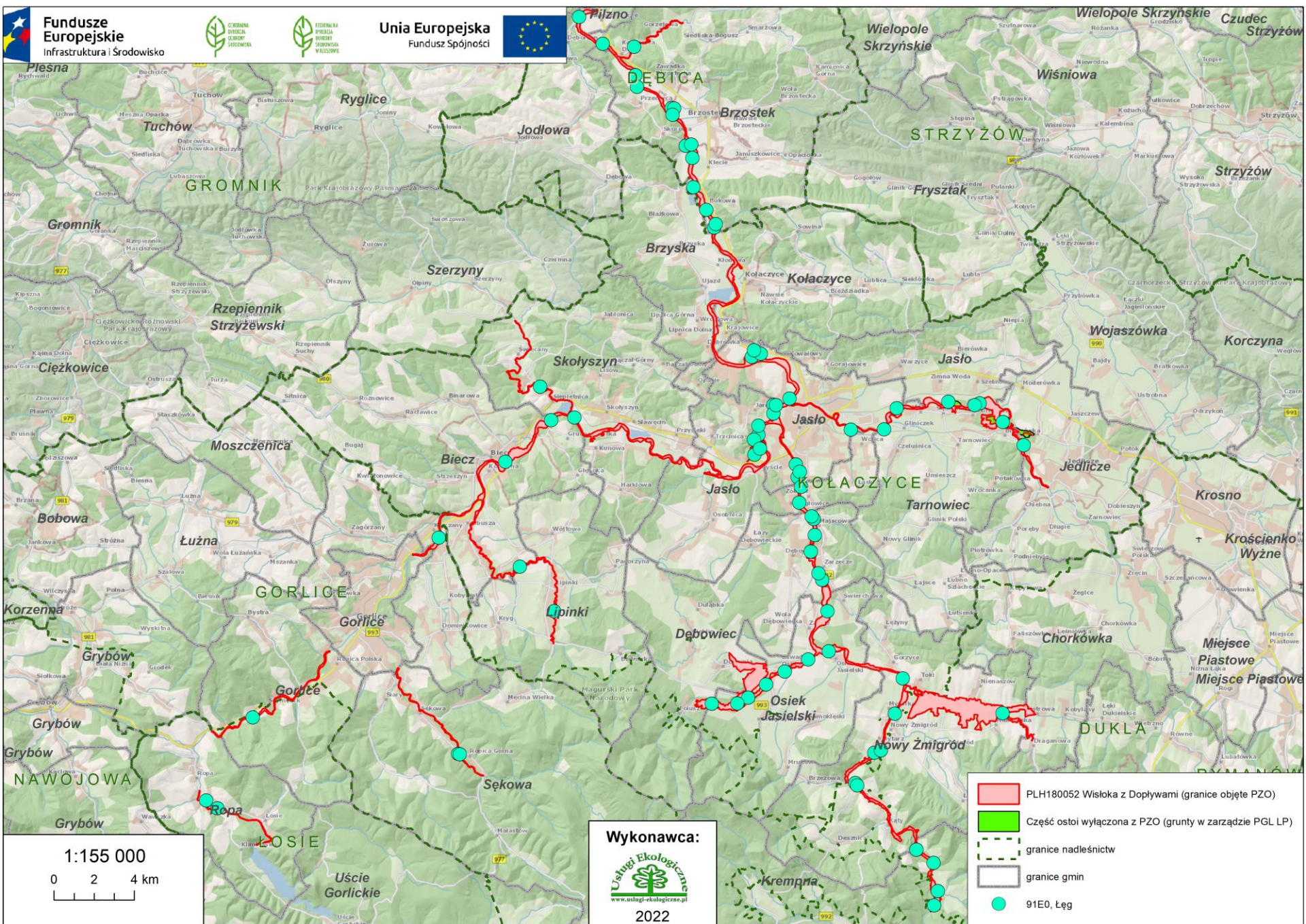
REGIONALNA
DYREKCJA
OCHRONY
ŚRODOWISKA
W RZECZPOSPOLITEJ

Unia Europejska
Fundusz Spójności

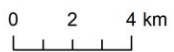


*91E0 Łęgi wierzbowe, topolowe, olszowe i
jesionowe (*Salicetum albo-fragilis*, *Populetum
albae*, *Alnenion glutinoso-incanae*) i olsy
źródliskowe

Kamienica Dolna, gmina Brzostek, Wisłoka z dopływami



1:155 000



Wykonawca:



2022

- PLH180052 Wisłoka z Dopyłkami (granice objęte PZO)
- Część ostoi wyłączona z PZO (grunty w zarządzie PGL LP)
- granice nadleśnictw
- granice gmin
- 91E0, Łęg



Fundusze Europejskie
Infrastruktura i Środowisko



Unia Europejska
Fundusz Spójności



Oceny siedlisk wymienionych w Załączniku I Dyrektywy Rady 92/43/EWG na podstawie inwentaryzacji z lat 2020-2021

Kod	Nazwa siedliska	Liczba płatów	Powierzchnia płatów (ha)	Stan zachowania siedliska w Obszarze	
				Stopień zachowania struktury	Stopień zachowania funkcji
*91E0	Łęgi wierzbowe, topolowe, olszowe i jesionowe (<i>Salicetum albo-fragilis</i> , <i>Populetum albae</i> , <i>Alnenion glutinoso-incanae</i>) i olsy źródliskowe	78	403,04	C (średni lub zdegradowany)	
				III (średnio zachowana lub częściowo zdegradowana)	III (średnie lub niekorzystne perspektywy)



Fundusze Europejskie
Infrastruktura i Środowisko



GENERALNA
DYREKCJA
OCHRONY
ŚRODOWISKA



REGIONALNA
DYREKCJA
OCHRONY
ŚRODOWISKA
W KIEZSOWIE

Unia Europejska
Fundusz Spójności



Siedliska wymienione w Załączniku I Dyrektywy Rady 92/43/EWG według **starego** i **nowego** SDF

Kod	Nazwa siedliska	Powierzchnia (ha)	Reprezentatywność	Powierzchnia względna	Ocena stanu zachowania	Ocena ogólna
*91E0	Łęgi wierzbowe, topolowe, olszowe i jesionowe (<i>Salicetum albo-fragilis</i> , <i>Populetum albae</i> , <i>Alnenion glutinoso-incanae</i>) i olsy źródliskowe	1278,84	B	C	B	B
		403,04	C	C	C	C



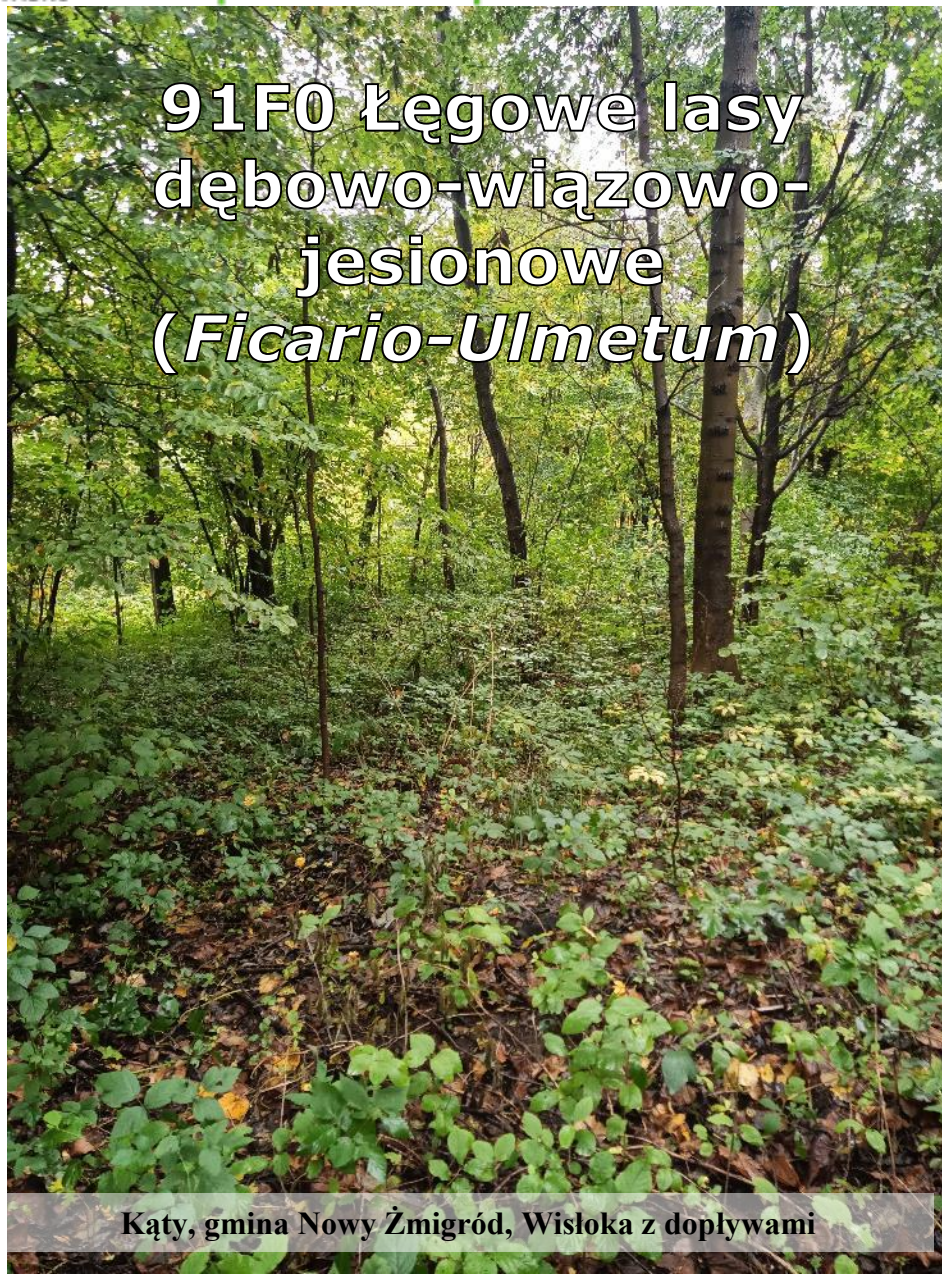
Fundusze Europejskie
Infrastruktura i Środowisko



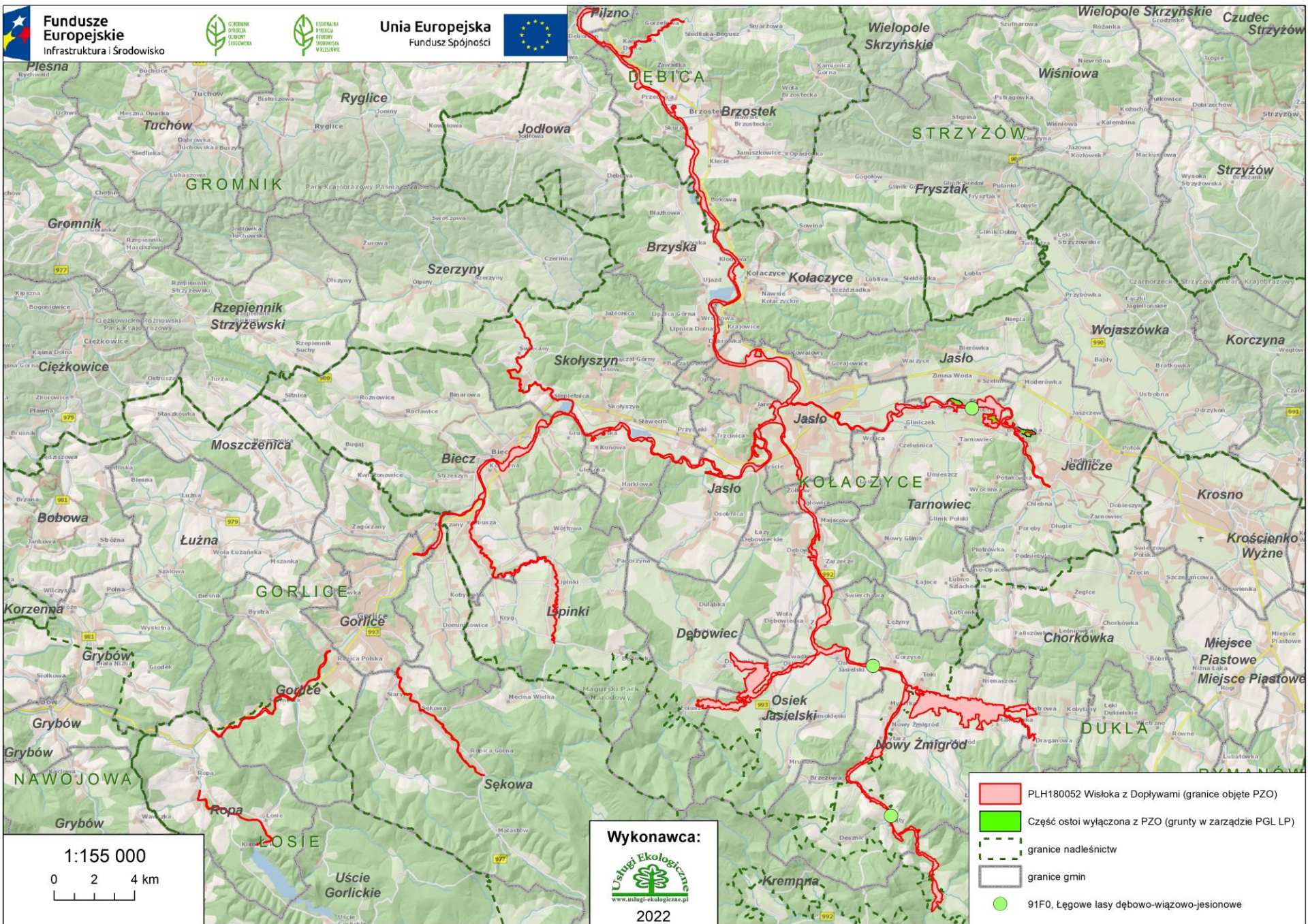
Unia Europejska
Fundusz Spójności



**91F0 Łęgowe lasy
dębowo-wiązowo-
jesionowe
(*Ficario-Ulmetum*)**



Kąty, gmina Nowy Żmigród, Wisłoka z dopływami



- PLH180052 Wisłoka z Dopyłkami (granice objęte PZO)
- Część ostoi wyłączona z PZO (grunty w zarządzie PGL LP)
- granice nadleśnictw
- granice gmin
- 91F0, Łęgowe lasy dębowo-wiązowo-jesionowe

Wykonawca:

www.uslugi-ekologiczne.pl
2022

1:155 000
0 2 4 km



Fundusze Europejskie
Infrastruktura i Środowisko



GENERALNA
DYREKCJA
OCHRONY
ŚRODOWISKA



REGIONALNA
DYREKCJA
OCHRONY
ŚRODOWISKA
W KESZCZOWIE

Unia Europejska
Fundusz Spójności



Oceny siedlisk wymienionych w Załączniku I Dyrektywy Rady 92/43/EWG na podstawie inwentaryzacji z lat 2020-2021

Kod	Nazwa siedliska	Liczba płątów	Powierzchnia płątów (ha)	Stan zachowania siedliska w Obszarze	
				Stopień zachowania struktury	Stopień zachowania funkcji
91F0	Łęgowe lasy dębowo-wiązowo-jesionowe (<i>Ficario-Ulmetum</i>)	3	8,06	B (dobry)	
				II (dobrze zachowana)	II (dobre perspektywy)



Fundusze Europejskie
Infrastruktura i Środowisko



GENERALNA
DYREKCJA
OCHRONY
ŚRODOWISKA



REGIONALNA
DYREKCJA
OCHRONY
ŚRODOWISKA
W KESZOWIE

Unia Europejska
Fundusz Spójności



Siedliska wymienione w Załączniku I Dyrektywy Rady 92/43/EWG według **starego** i **nowego** SDF

Kod	Nazwa siedliska	Powierzchnia (ha)	Reprezentatywność	Powierzchnia względna	Ocena stanu zachowania	Ocena ogólna
91F0	Łęgowe lasy dębowo-wiązowo-jesionowe (<i>Ficario-Ulmetum</i>)	23,59	B	C	B	B
		8,06	B	C	B	B



Fundusze Europejskie
Infrastruktura i Środowisko



GENERAŁNA
DYREKCJA
OCHRONY
ŚRODOWISKA



REGIONALNA
DYREKCJA
OCHRONY
ŚRODOWISKA
W KĘDZIERZYNIE

Unia Europejska
Fundusz Spójności



Zagrożenia i ochrona siedlisk leśnych



Fundusze Europejskie
Infrastruktura i Środowisko



GENERALNA
DYREKCJA
OCHRONY
ŚRODOWISKA



REGIONALNA
DYREKCJA
OCHRONY
ŚRODOWISKA
W KIEZOWIE

Unia Europejska
Fundusz Spójności



Zagrożenia istniejące

Kod siedliska			
9170	*9180	*91E0	91F0
<p>B02.04 Usuwanie martwych i umierających drzew</p> <p>H05.01 Odpadki i odpady stałe</p> <p>I01 Obce gatunki inwazyjne</p> <p>I02 Problematiczne gatunki rodzime</p> <p>J03.01 Zmniejszenie lub utrata określonych cech siedliska</p>	<p>I01 Obce gatunki inwazyjne</p> <p>J03.01 Zmniejszenie lub utrata określonych cech siedliska</p>	<p>A04 Wypas</p> <p>B02.04 Usuwanie martwych i umierających drzew</p> <p>H05.01 Odpadki i odpady stałe</p> <p>I01 Obce gatunki inwazyjne</p> <p>I02 Problematiczne gatunki rodzime</p> <p>J03.01 Zmniejszenie lub utrata określonych cech siedliska</p>	<p>I01 Obce gatunki inwazyjne</p> <p>I02 Problematiczne gatunki rodzime</p> <p>B02.04 Usuwanie martwych i umierających drzew</p> <p>J03.01 Zmniejszenie lub utrata określonych cech siedliska</p>



Fundusze Europejskie
Infrastruktura i Środowisko



GENERALNA
DYREKCJA
OCHRONY
ŚRODOWISKA



REGIONALNA
DYREKCJA
OCHRONY
ŚRODOWISKA
W KIESZOWIE

Unia Europejska
Fundusz Spójności



Zagrożenia potencjalne

Kod siedliska			
9170	*9180	*91E0	91F0
X Brak zagrożeń i nacisków	X Brak zagrożeń i nacisków	X Brak zagrożeń i nacisków	X Brak zagrożeń i nacisków



Cele działań ochronnych

Kod siedliska	
9170	*9180
<ul style="list-style-type: none">• Utrzymanie stabilnej powierzchni siedliska z uwzględnieniem naturalnych procesów;• Utrzymanie na poziomie oceny FV wskaźników: charakterystyczna kombinacja florystyczna; gatunki obce w drzewostanie;• Utrzymanie na poziomie oceny U1 wskaźników: ekspansywne gatunki rodzime; naturalne odnowienie drzewostanu; mikrosiedliska drzewne.	<ul style="list-style-type: none">• Utrzymanie stabilnej powierzchni siedliska z uwzględnieniem naturalnych procesów;• Utrzymanie na poziomie oceny FV wskaźników: gatunki charakterystyczne; gatunki dominujące; obce gatunki inwazyjne gatunki ziołoroślowe i nitrofilne; struktura drzewostanu; pionowa struktura roślinności gatunki obce.



Cele działań ochronnych – c.d.

Kod siedliska	
*91E0	91F0
<ul style="list-style-type: none"> • Utrzymanie stabilnej powierzchni siedliska z uwzględnieniem naturalnych procesów; • Utrzymanie na poziomie oceny FV wskaźników: gatunki charakterystyczne; gatunki obce geograficznie w drzewostanie; naturalność koryta rzecznoego; • Poprawa wskaźników: martwe drewno (łącznie zasoby) na poziomie oceny U1 – 10-20 m³ /ha oraz martwe drewno wielkowymiarowe (leżące lub stojące >3m długości i > 50 cm średnicy) na poziomie oceny U1 - powyżej 3-5 szt./ha • Utrzymanie na poziomie oceny U1 wskaźników: gatunki dominujące; naturalne odnowienie drzewostanu. 	<ul style="list-style-type: none"> • Utrzymanie stabilnej powierzchni siedliska z uwzględnieniem naturalnych procesów; • Utrzymanie na poziomie oceny FV wskaźników: charakterystyczna kombinacja florystyczna runa; liczba gatunków z grupy „wiązy, dęby, jesiony” występujących w drzewostanie; różnorodność gatunkowa warstwy krzewów; gatunki obce ekologicznie w drzewostanie; gatunki obce geograficznie w drzewostanie; naturalne odnowienie drzewostanu; ekspansywne gatunki obce w podsycie i runie; stosunki wodno-wilgotnościowe; • Utrzymanie na poziomie oceny U1 wskaźników: gatunki dominujące w poszczególnych warstwach fitocenz; struktura pionowa i przestrzenna drzewostanu; przejawy procesu gładowienia.



Fundusze Europejskie
Infrastruktura i Środowisko



GENERALNA
DYREKCJA
OCHRONY
ŚRODOWISKA



REGIONALNA
DYREKCJA
OCHRONY
ŚRODOWISKA
W KESZOWIE

Unia Europejska
Fundusz Spójności



Działania ochronne

Kod siedliska

9170

Zwiększenie udziału starych i zamierających drzew.
Zakres prac: ograniczenie wycinania martwych i zamierających drzew w siedlisku przyrodniczym.

Zachowanie siedliska przyrodniczego stanowiącego przedmiot ochrony.

Prowadzenie gospodarki leśnej zgodnie z typem siedliska.

Usuwanie obcych gatunków inwazyjnych.

Usuwanie z drzewostanu gatunku inwazyjnego: robinii akacjowej *Robinia pseudoacacia* (ścięcie całych drzew). Usunięte rośliny należy zutylizować poza obszarem Natura 2000. Działanie do wykonania do trzeciego roku obowiązywania planu zadań ochronnych. Kontynuacja działania w miarę potrzeby w kolejnych latach np. w przypadku stwierdzenia odrastania bądź nowych stanowisk gatunków inwazyjnych.

Usuwanie gatunków drzew szpilkowych z drzewostanów
Sukcesywne usuwanie sosny *Pinus sylvestris* oraz modrzewia *Larix decidua* z drzewostanu

***9180**

Zachowanie siedliska przyrodniczego stanowiącego przedmiot ochrony.

Prowadzenie gospodarki leśnej zgodnie z typem siedliska.

Usuwanie obcych gatunków inwazyjnych.

Usuwanie z drzewostanu gatunku inwazyjnego: robinii akacjowej *Robinia pseudoacacia* (ścięcie całych drzew). Usunięte rośliny należy zutylizować poza obszarem Natura 2000. Działanie do wykonania do trzeciego roku obowiązywania planu zadań ochronnych. Kontynuacja działania w miarę potrzeby w kolejnych latach np. w przypadku stwierdzenia odrastania bądź nowych stanowisk gatunków inwazyjnych.



Fundusze Europejskie
Infrastruktura i Środowisko



Unia Europejska
Fundusz Spójności



Działania ochronne

Kod siedliska	
*91E0	91F0
<p><u>Zwiększenie udziału starych i zamierających drzew.</u></p> <p>Ograniczenie wycinania martwych i zamierających drzew w siedlisku przyrodniczym.</p> <p><u>Zachowanie siedliska przyrodniczego stanowiącego przedmiot ochrony.</u></p> <p>Prowadzenie gospodarki leśnej zgodnie z typem siedliska przyrodniczego.</p>	<p><u>Zwiększenie udziału starych i zamierających drzew.</u></p> <p>Ograniczenie wycinania martwych i zamierających drzew w siedlisku przyrodniczym.</p> <p><u>Zachowanie siedliska przyrodniczego stanowiącego przedmiot ochrony.</u></p> <p>Prowadzenie gospodarki leśnej zgodnie z typem siedliska przyrodniczego.</p>



Fundusze Europejskie
Infrastruktura i Środowisko



GENERALNA
DYREKCJA
OCHRONY
ŚRODOWISKA



REGIONALNA
DYREKCJA
OCHRONY
ŚRODOWISKA
W KĘDZIERZYNIE

Unia Europejska
Fundusz Spójności



Siedliska naturalne Obszaru – podsumowanie



Fundusze Europejskie
Infrastruktura i Środowisko

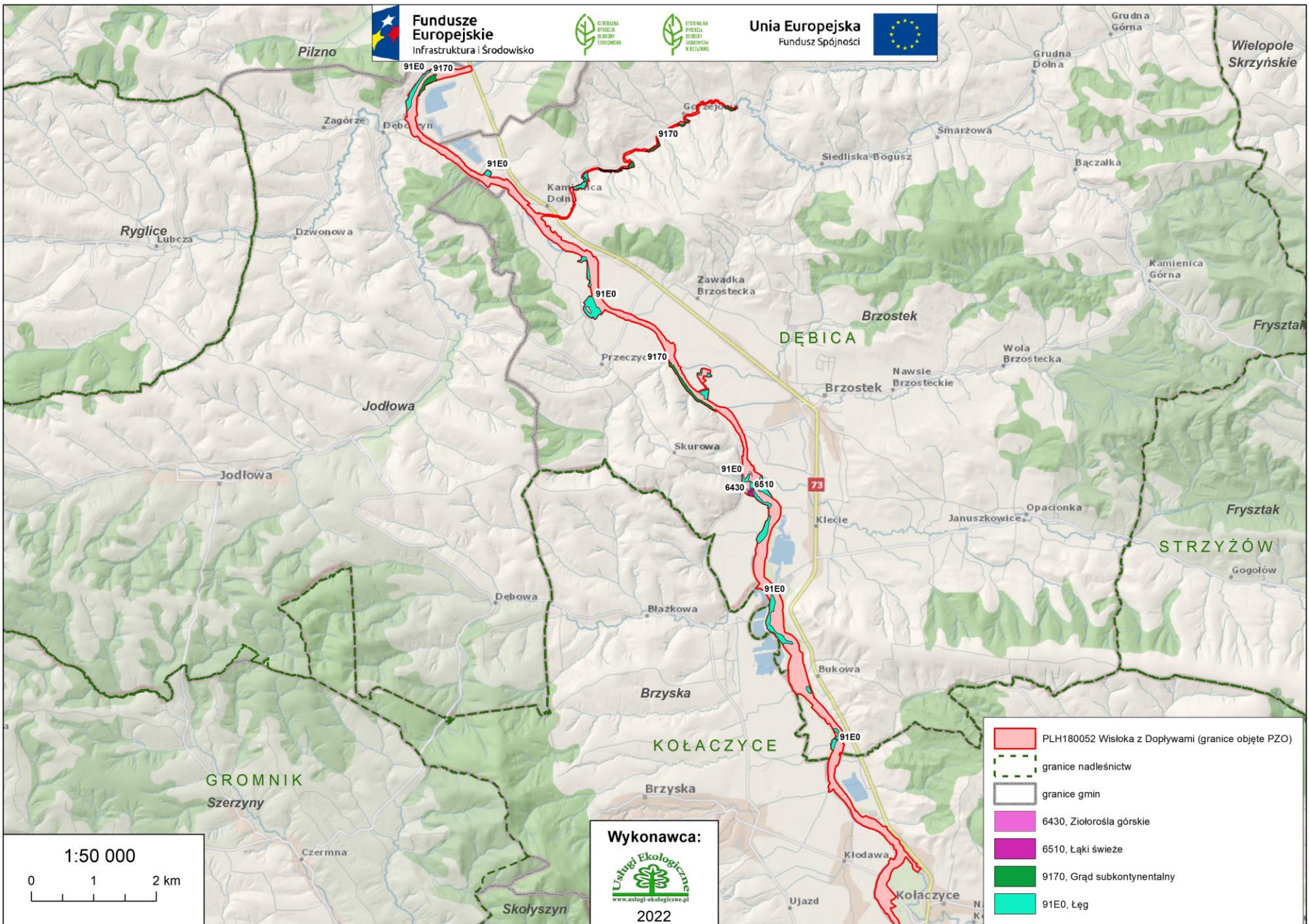


REGIONALNA
AGENCJA
WZROSTU
SPOŁECZNEGO




REGIONALNA
AGENCJA
WZROSTU
SPOŁECZNEGO

Unia Europejska
Fundusz Spójności



- PLH180052 Wisłoka z Dopływami (granice objęte PZO)
- granice nadleśnictw
- granice gmin
- 6430, Ziolorośla górskie
- 6510, Łąki świeże
- 9170, Grąd subkontynentalny
- 91E0, Łęg

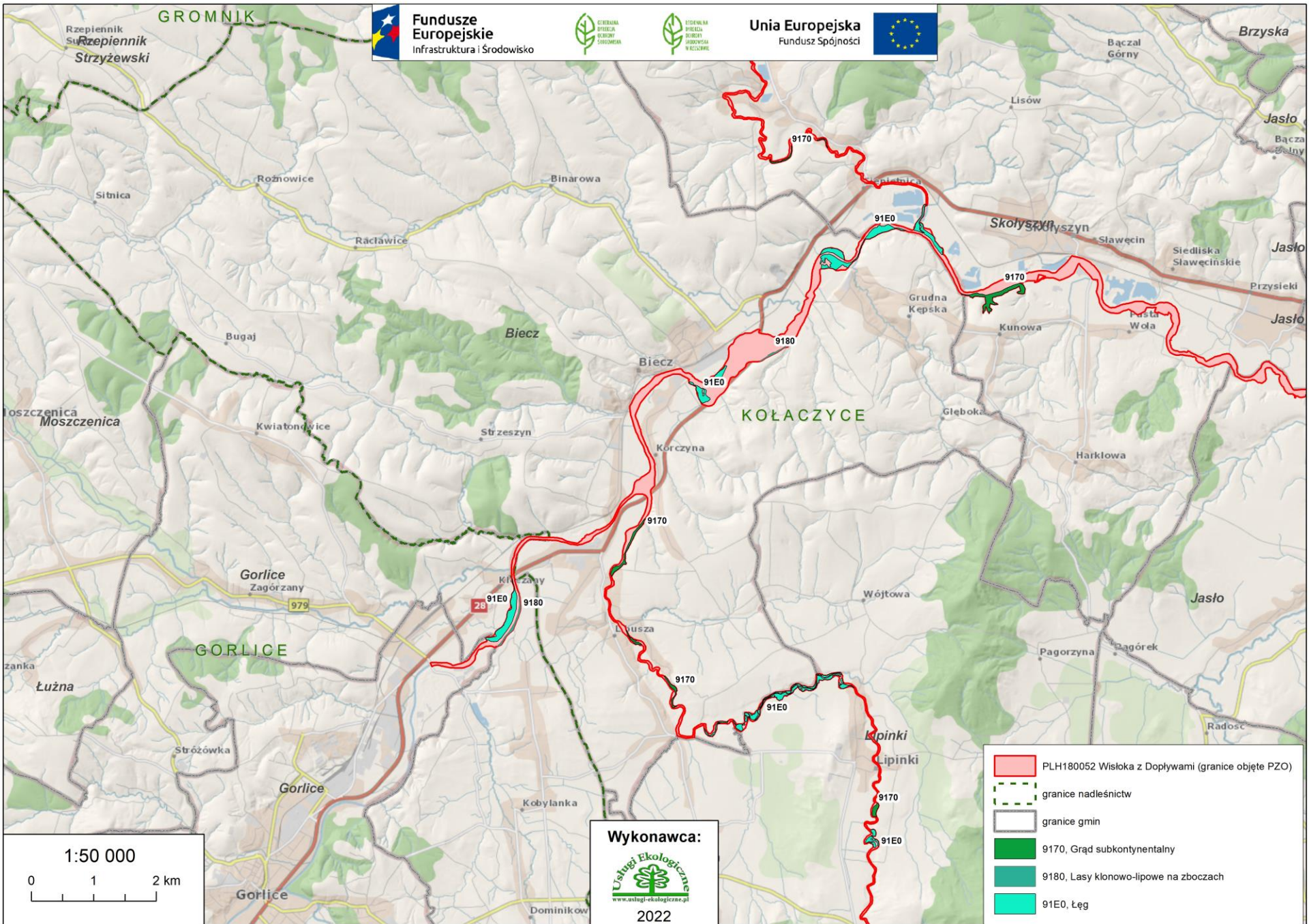
1:50 000



Wykonawca:



2022




GROMNIK



Fundusze Europejskie
Infrastruktura i Środowisko









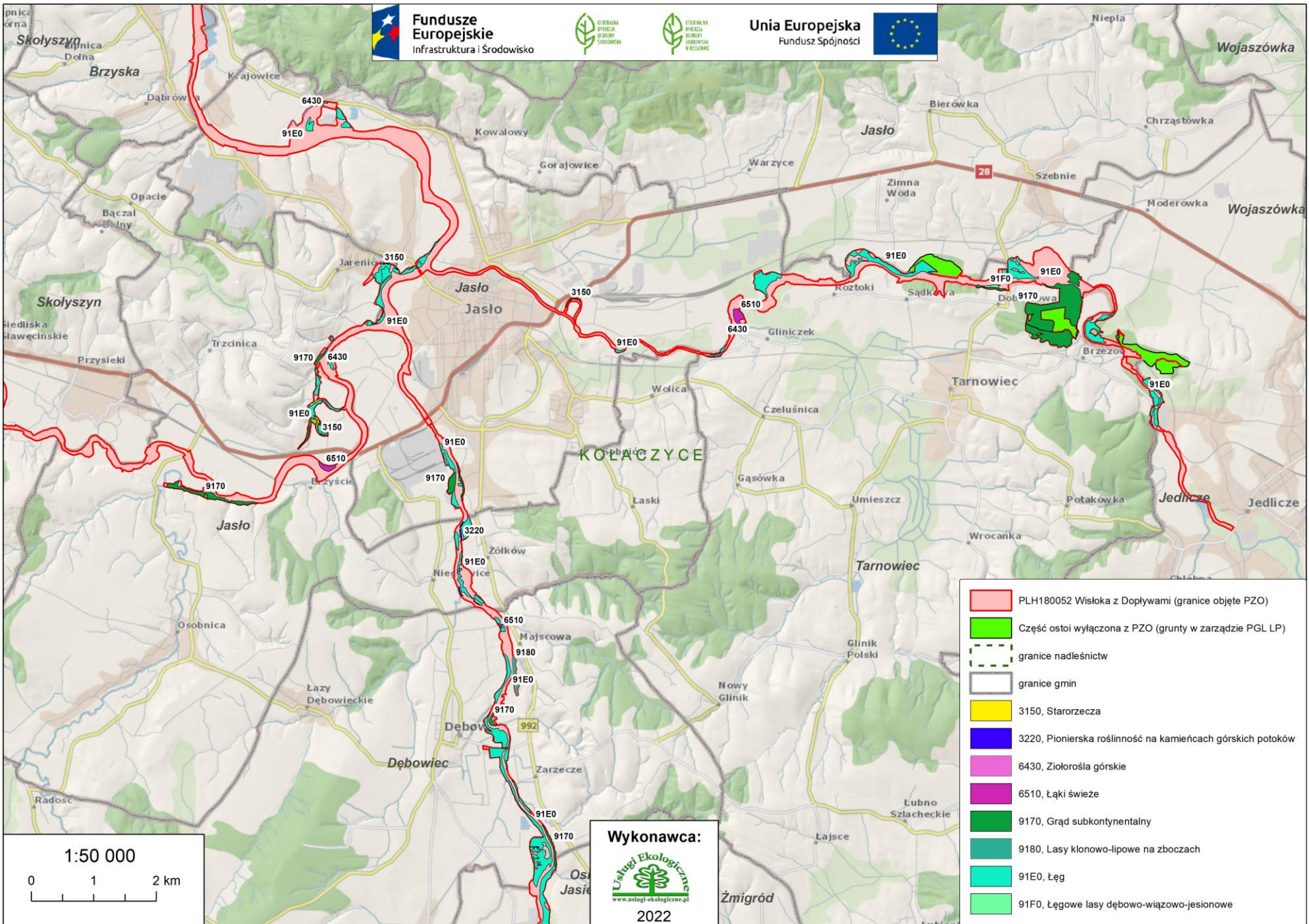
Unia Europejska
Fundusz Spójności



Wykonawca:


www.uslugi-ekologiczne.pl
2022

-  PLH180052 Wisłoka z Dopływami (granice objęte PZO)
-  granice nadleśnictw
-  granice gmin
-  9170, Grąd subkontynentalny
-  9180, Lasy klonowo-lipowe na zboczach
-  91E0, Łęg



- PLH180052 Wisłoka z Dopływami (granice objęte PZO)
- Część ostoi wyłączona z PZO (grunty w zarządzie PGL LP)
- granice nadleśnictw
- granice gmin
- 3150, Starorzeczca
- 3220, Pionierska roślinność na kamieńcach górskich potoków
- 6430, Ziolorośla górskie
- 6510, Łąki świeże
- 9170, Grąd subkontynentalny
- 9180, Lasy klonowo-lipowe na zboczach
- 91E0, Łęg
- 91F0, Łęgowe lasy dębowo-wiązowo-jesionowe

1:50 000



Wykonawca:
Usługi Ekologiczne
www.uslugi-ekologiczne.pl
2022



Fundusze Europejskie
Infrastruktura i Środowisko


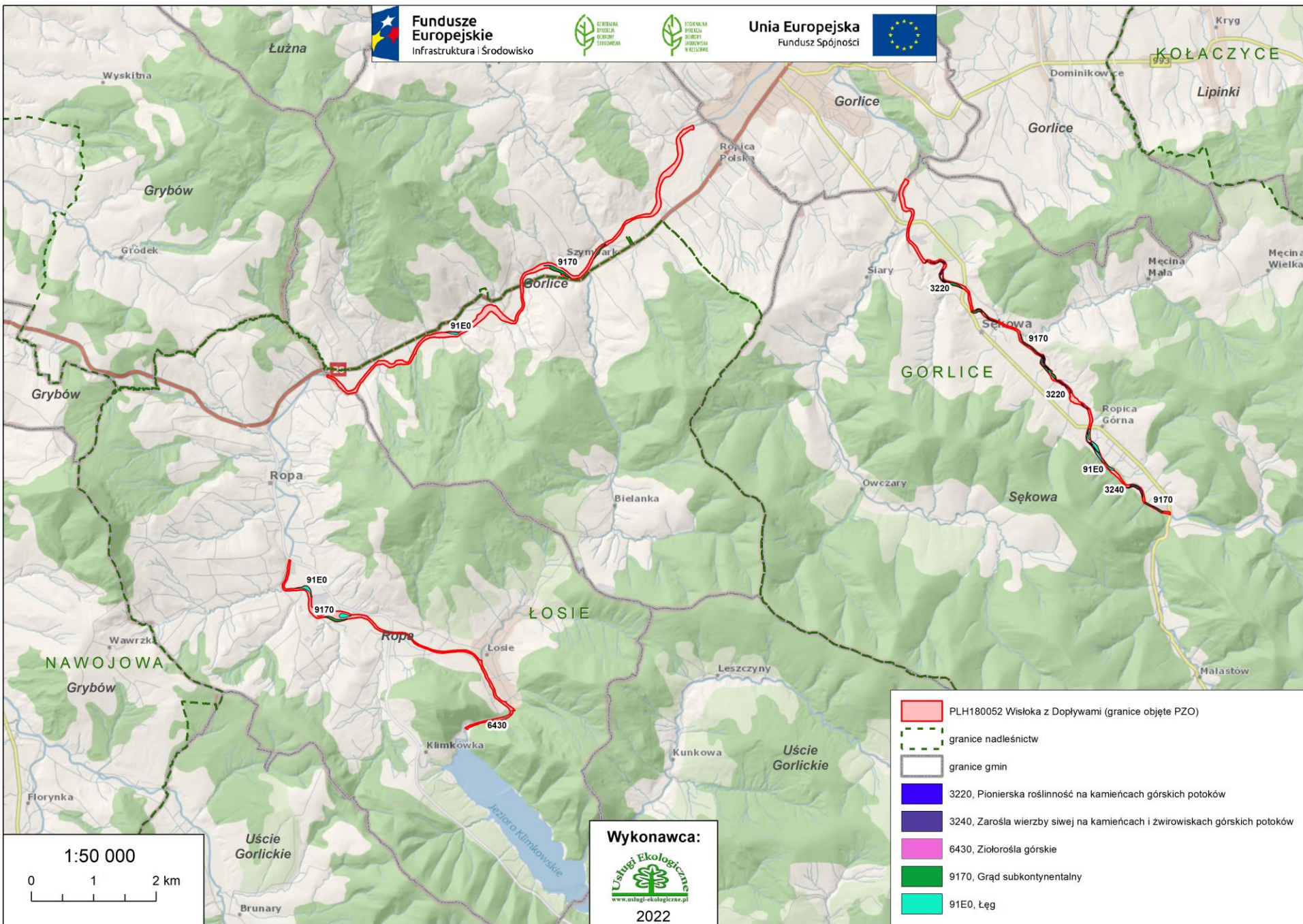


REGIONALNA
AGENCJA
WSPIERANIA
ROZWOJU



REGIONALNA
AGENCJA
WSPIERANIA
ROZWOJU

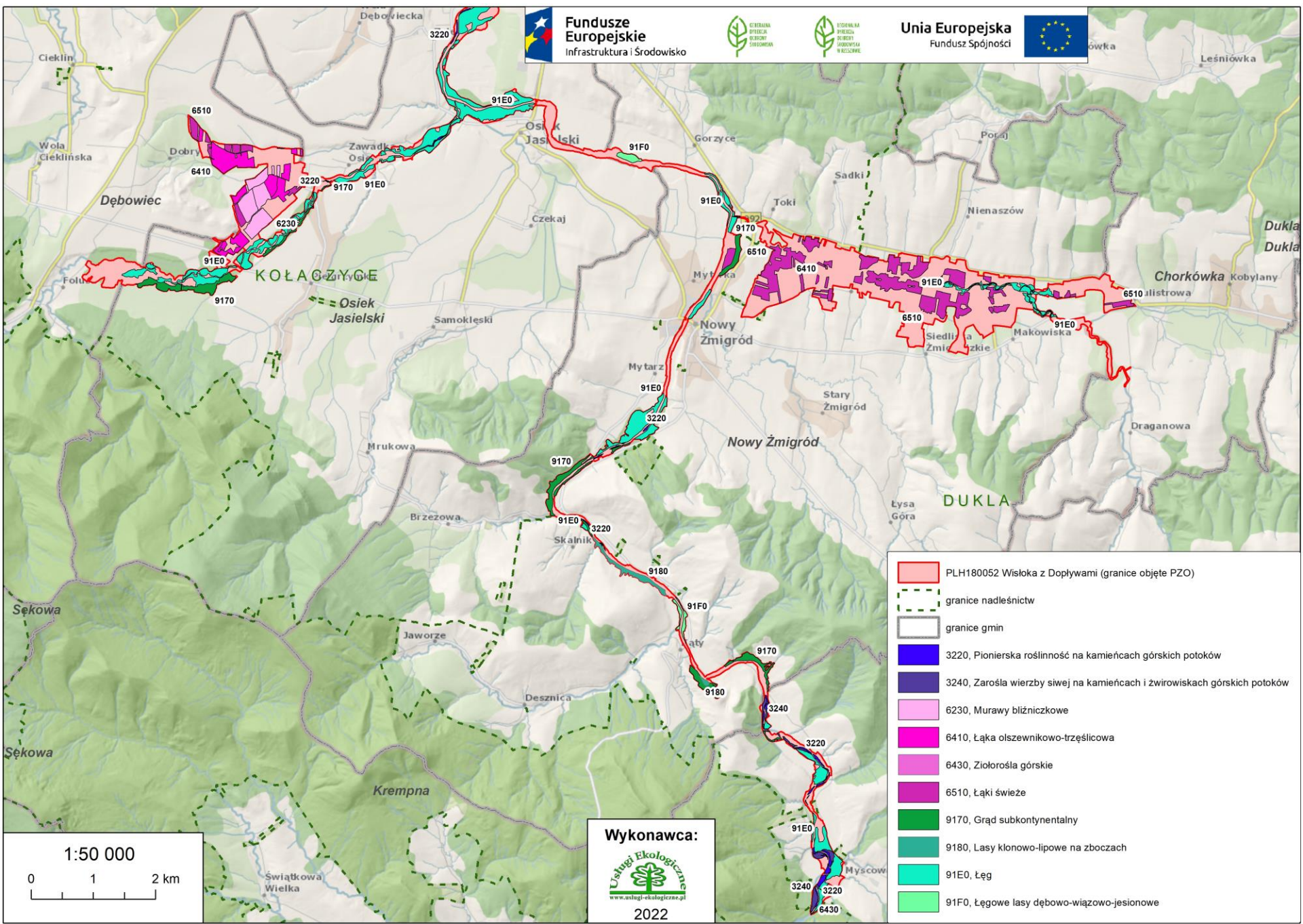
Unia Europejska
Fundusz Spójności



Wykonawca:

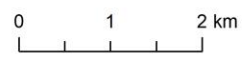
www.uslugi-ekologiczne.pl
2022

- PLH180052 Wisłoka z Dopływami (granice objęte PZO)
- granice nadleśnictw
- granice gmin
- 3220, Pionierska roślinność na kamieńcach górskich potoków
- 3240, Zarosła wierzby siwej na kamieńcach i zwirowiskach górskich potoków
- 6430, Ziolorośla górskie
- 9170, Grąd subkontynentalny
- 91E0, Łęg



- PLH180052 Wisłoka z Dopływami (granice objęte PZO)
- granice nadleśnictw
- granice gmin
- 3220, Pionierska roślinność na kamieńcach górskich potoków
- 3240, Zarosła wierzby siwej na kamieńcach i zwirowiskach górskich potoków
- 6230, Murawy bliźniczkowe
- 6410, Łąka olszewnikowo-trzęślicowa
- 6430, Ziolorośla górskie
- 6510, Łąki świeże
- 9170, Grąd subkontynentalny
- 9180, Lasy klonowo-lipowe na zboczach
- 91E0, Łęg
- 91F0, Łęgowe lasy dębowo-wiązowo-jesionowe

1:50 000



Wykonawca:

 Usługi Ekologiczne
 www.uslugi-ekologiczne.pl
 2022



Fundusze Europejskie
Infrastruktura i Środowisko



GENERAŁNA
DYREKCJA
OCHRONY
ŚRODOWISKA

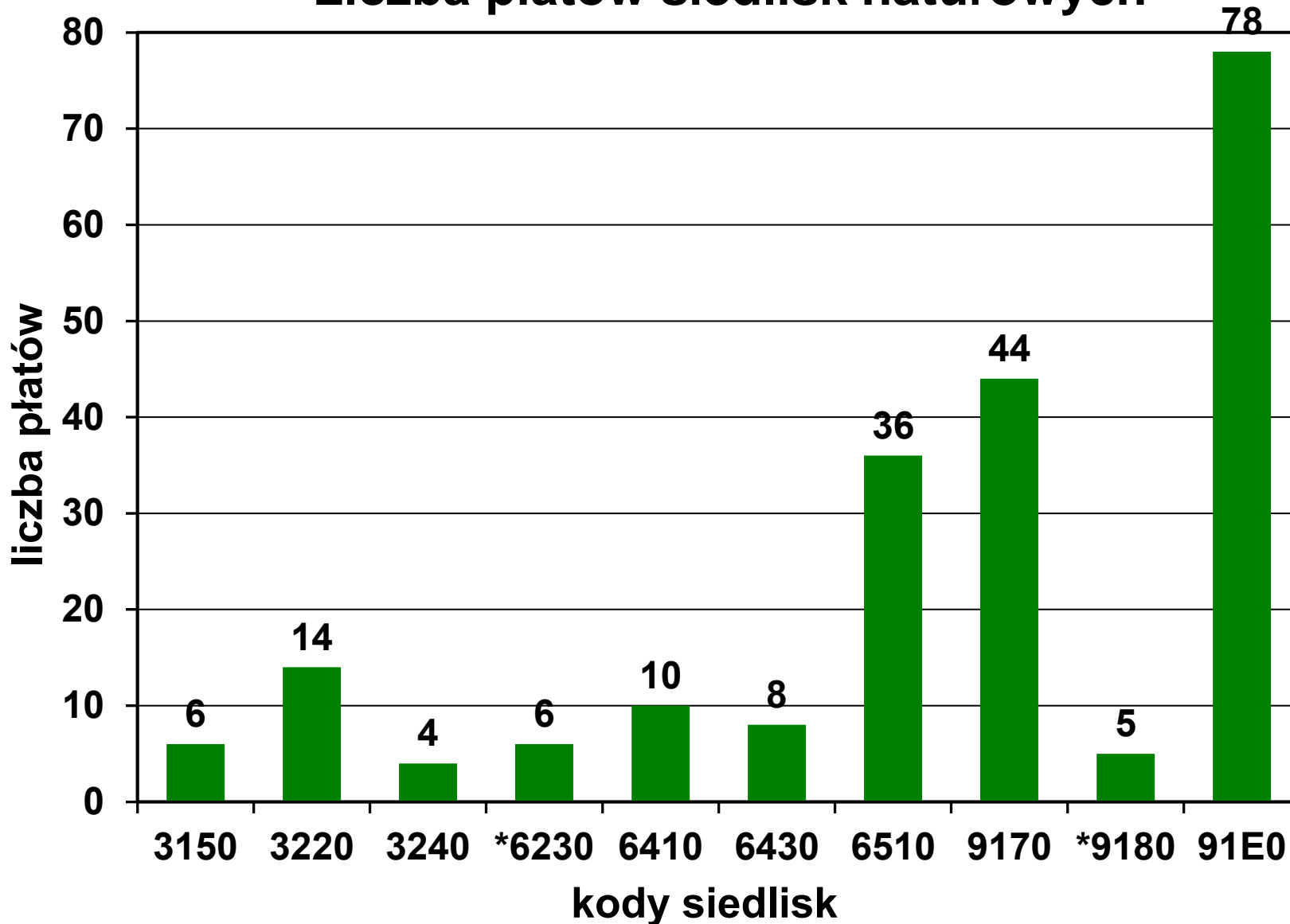


REGIONALNA
DYREKCJA
OCHRONY
ŚRODOWISKA
W KESZOWIE

Unia Europejska
Fundusz Spójności



Liczba płatów siedlisk naturalnych





Fundusze Europejskie
Infrastruktura i Środowisko



GENERALNA
DYREKCJA
OCHRONY
ŚRODOWISKA

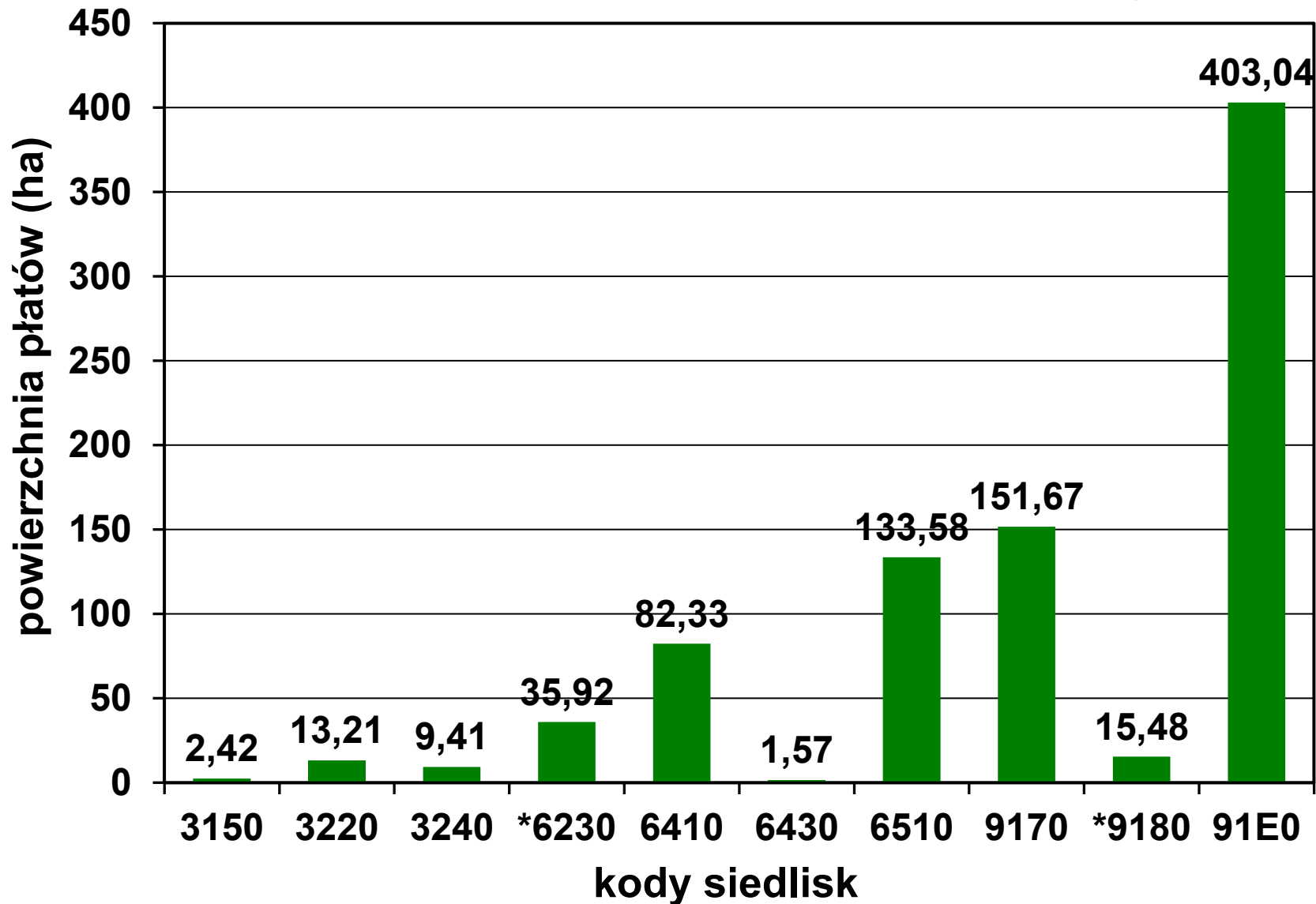


REGIONALNA
DYREKCJA
OCHRONY
ŚRODOWISKA
W KESZOWIE

Unia Europejska
Fundusz Spójności



Powierzchnia płatów siedlisk naturalnych





Fundusze Europejskie
Infrastruktura i Środowisko



GENERALNA
DYREKCJA
OCHRONY
ŚRODOWISKA



REGIONALNA
DYREKCJA
OCHRONY
ŚRODOWISKA
W RZECZPOSPOLITEJ

Unia Europejska
Fundusz Spójności



Podsumowanie zmian w SDF dotyczących siedlisk naturalnych

Badania z lat 2020-2021 przyniosły kilka istotnych korekt w zapisach SDF. Z SDF zostało całkowicie wykreślonych aż 5 siedlisk, będących dotychczas przedmiotami ochrony. Były to: 3130 brzegi lub osuszane dna zbiorników wodnych ze zbiorowiskami z *Littorelletea*, *Isoëto-Nanojuncetea*, 3230 zarośla wrześni na kamieńcach i żwirowiskach górskich potoków (*Salici-Myricarietum* – część z przewagą wrześni), 3270 zalewane muliste brzegi rzek, 9110 kwaśne buczyny oraz 9130 żyzne buczyny. Pozostałe zapisy pozostają bez zmian lub obejmują niewielkie korekty niektórych ocen przedmiotów ochrony.



Fundusze Europejskie
Infrastruktura i Środowisko



GENERAŁNA
DYREKCJA
OCHRONY
ŚRODOWISKA



REGIONALNA
DYREKCJA
OCHRONY
ŚRODOWISKA
W KĘDZIERZYNIE

Unia Europejska
Fundusz Spójności



Inwentaryzacja fauny



Gatunki wymienione w nowym SDF jako przedmioty ochrony

- 6199 krasopani hera *Euplagia quadripunctaria*;
- 6177 modraszek telejus *Phengaris teleius*;
- 6179 modraszek nausitous *Phengaris nausithous*;
- 1032 skójka gruboskorupowa *Unio crassus*;
- 1096 minóg strumieniowy *Lampetra planeri*;
- 5264 brzanka *Barbus carpathicus*;
- 1163 głowacz białopłetwy *Cottus gobio*;
- 1166 traszka grzebieniasta *Triturus cristatus*;
- 1193 kumak górski *Bombina variegata*;
- 1337 bóbr europejski *Castor fiber*;
- 1355 wydra *Lutra lutra*.



Fundusze Europejskie
Infrastruktura i Środowisko



Unia Europejska
Fundusz Spójności



Gatunki wymienione w nowym SDF nie będące przedmiotami ochrony

- 1060 czerwończyk nieparek *Lycaena dispar*;
- 5339 różanka *Rhodeus amarus*;
- 1106 łosoś szlachetny *Salmo salar*.



Fundusze Europejskie
Infrastruktura i Środowisko



GENERALNA
INSPEKCJA
OCHRONY
ŚRODOWISKA

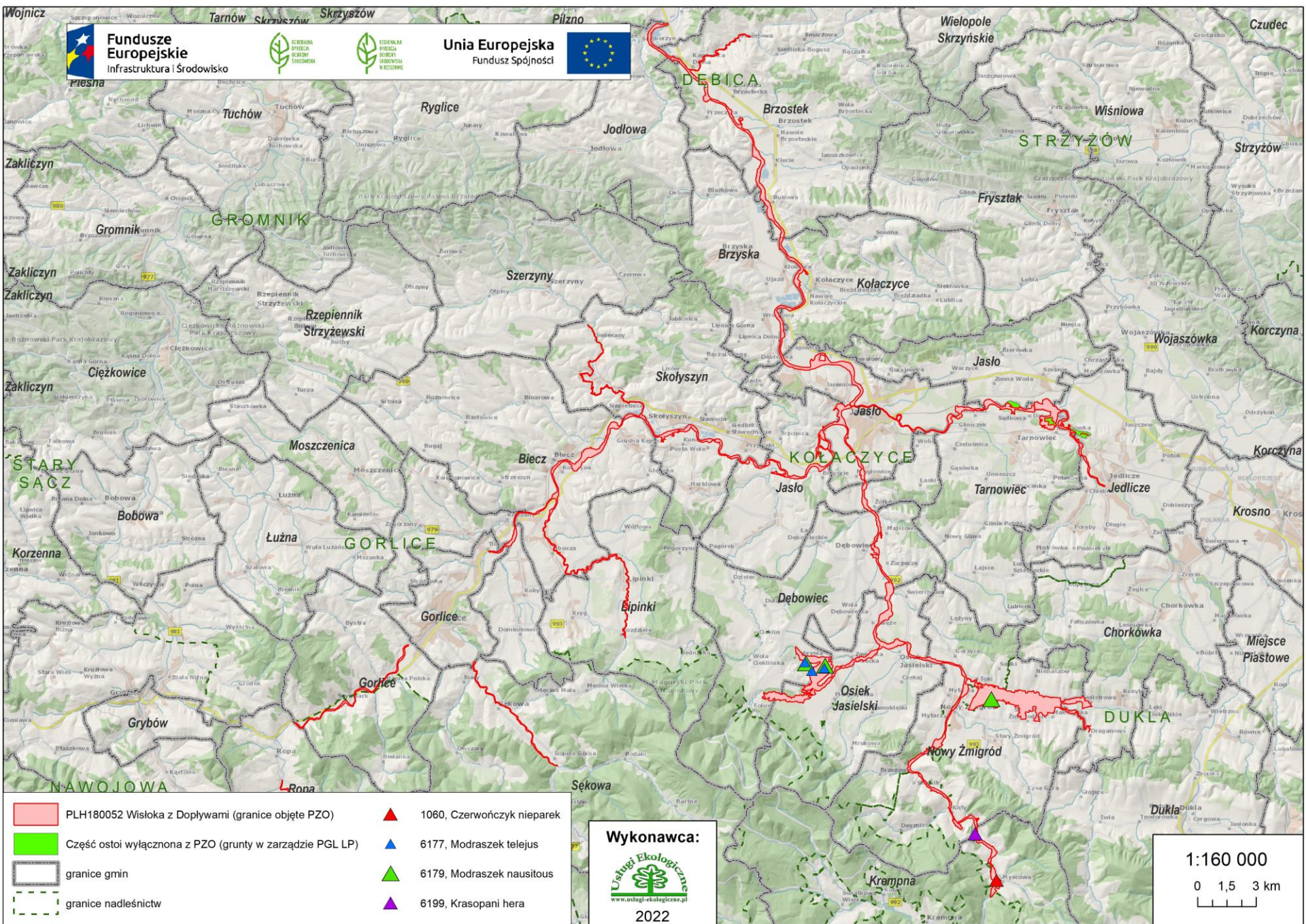


REGIONALNA
INSPEKCJA
OCHRONY
ŚRODOWISKA
W ŁÓDZIU

Unia Europejska
Fundusz Spójności



OWADY



Fundusze Europejskie
Infrastruktura i Środowisko



Unia Europejska
Fundusz Spójności




- PLH180052 Wisłoka z Dopływami (granice objęte PZO)
- Część ostoi wyłączona z PZO (grunty w zarządzie PGL LP)
- granice gmin
- granice nadleśnictw

- 1060, Czerwończyk nieparek
- 6177, Modraszek telejus
- 6179, Modraszek nausitous
- 6199, Krasopani hera

Wykonawca:

www.ustegi-ekologiczne.pl
 2022

1:160 000
 0 1,5 3 km




Fundusze Europejskie
Infrastruktura i Środowisko



GENERALNA
DYREKCJA
OCHRONY
ŚRODOWISKA



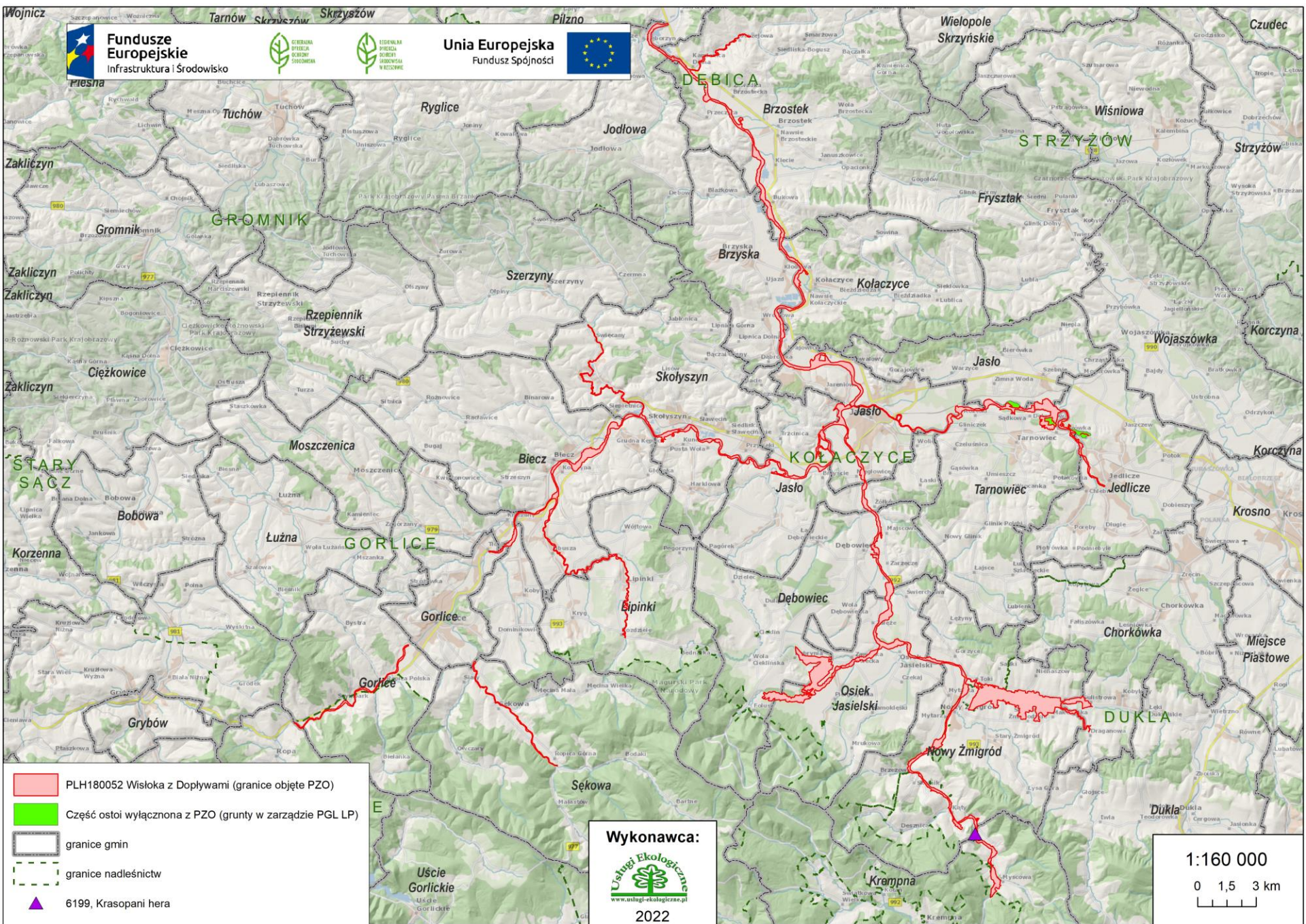
REGIONALNA
DYREKCJA
OCHRONY
ŚRODOWISKA
W RZECZOWIE

Unia Europejska
Fundusz Spójności



6199 krasopani hera *Euplagia quadripunctaria*

Koniec Dolny, gmina Krempna, Wisłoka z dopływami



Fundusze Europejskie
Infrastruktura i Środowisko



Unia Europejska
Fundusz Spójności



- PLH180052 Wisłoka z Dopływami (granice objęte PZO)
- Część ostoi wyłączona z PZO (grunty w zarządzie PGL LP)
- granice gmin
- granice nadleśnictw
- 6199, Krasopani hera

Wykonawca:

2022

1:160 000
0 1,5 3 km



Fundusze Europejskie
Infrastruktura i Środowisko



GENERALNA
DYREKCJA
OCHRONY
ŚRODOWISKA



REGIONALNA
DYREKCJA
OCHRONY
ŚRODOWISKA
W KĘDZIERZYNIE

Unia Europejska
Fundusz Spójności



Gatunki zwierząt wymienione w Załączniku II Dyrektywy Rady 92/43/EWG na podstawie inwentaryzacji z lat 2020-2021

Kod	Nazwa gatunku	Liczba stanowisk	Ogólna ocena stanu gatunku	
			Ocena populacji	Stan zachowania gatunku w obszarze
6199	krasopani hera <i>Euplagia quadripunctaria</i>	1	C (znacząca)	
			C (<2% populacji krajowej)	C (średni lub zdegradowany)



Fundusze Europejskie
Infrastruktura i Środowisko



Unia Europejska
Fundusz Spójności



Gatunki zwierząt wymienione w Załączniku II Dyrektywy Rady 92/43/EWG według **starego** i **nowego** SDF

Kod	Nazwa gatunku	Liczebność populacji		Ocena populacji	Ocena stanu zach.	Ocena izolacji	Ocena ogólna
		Min.	Maks.				
6199	krasopani hera <i>Euplagia quadripunctaria</i>	- 5	- 10	- C	- C	- B	- C



Fundusze Europejskie
Infrastruktura i Środowisko



GENERALNA
DYREKCJA
OCHRONY
ŚRODOWISKA



REGIONALNA
DYREKCJA
OCHRONY
ŚRODOWISKA
W RZESZOWIE

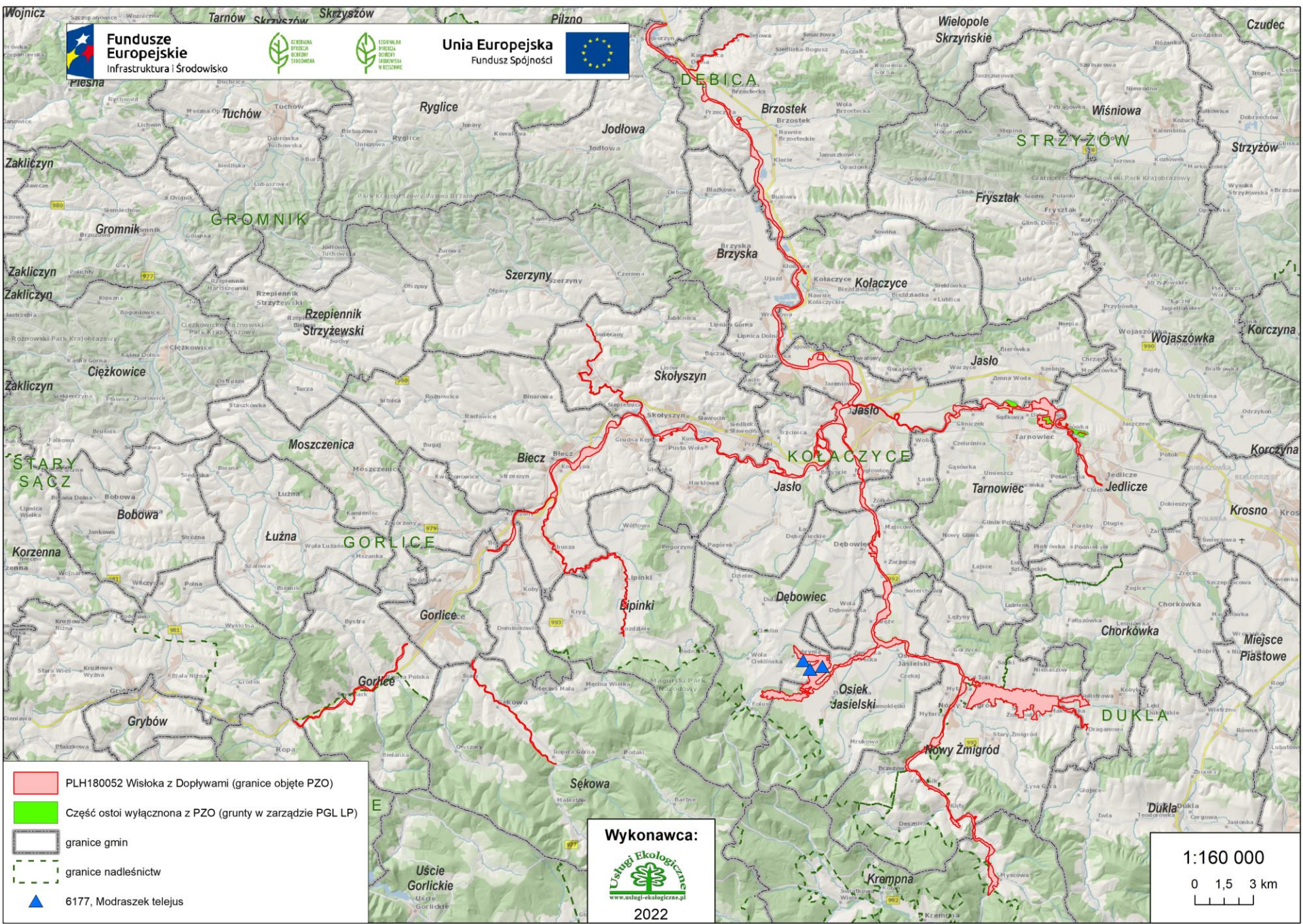
Unia Europejska
Fundusz Spójności



6177 modraszek telejus *Phengaris teleius*




Dobrynia, gmina Dębowiec, Wisłoka z dopływami



- PLH180052 Wisłoka z Dopływami (granice objęte PZO)
- Część ostoi wyłączona z PZO (grunty w zarządzie PGL LP)
- granice gmin
- granice nadleśnictw
- 6177, Modraszek telejusz

Wykonawca:

www.uslugi-ekologiczne.pl
 2022

1:160 000
 0 1,5 3 km




Fundusze Europejskie
Infrastruktura i Środowisko



Unia Europejska
Fundusz Spójności



Gatunki zwierząt wymienione w Załączniku II Dyrektywy Rady 92/43/EWG na podstawie inwentaryzacji z lat 2020-2021

Kod	Nazwa gatunku	Liczba stanowisk	Ogólna ocena stanu gatunku	
			Ocena populacji	Stan zachowania gatunku w obszarze
6177	modraszek telejus <i>Phengaris teleius</i>	3	B (dobra)	
			C (<2% populacji krajowej)	B (dobry)



Fundusze Europejskie
Infrastruktura i Środowisko



Unia Europejska
Fundusz Spójności



Gatunki zwierząt wymienione w Załączniku II Dyrektywy Rady 92/43/EWG według **starego** i **nowego** SDF

Kod	Nazwa gatunku	Liczebność populacji		Ocena populacji	Ocena stanu zach.	Ocena izolacji	Ocena ogólna
		Min.	Maks.				
6177	modraszek telejus <i>Phengaris teleius</i>	-	-	C	C	A	B
		250	500	C	B	B	B



Fundusze Europejskie
Infrastruktura i Środowisko



GENERALNA
DYREKCJA
OCHRONY
ŚRODOWISKA



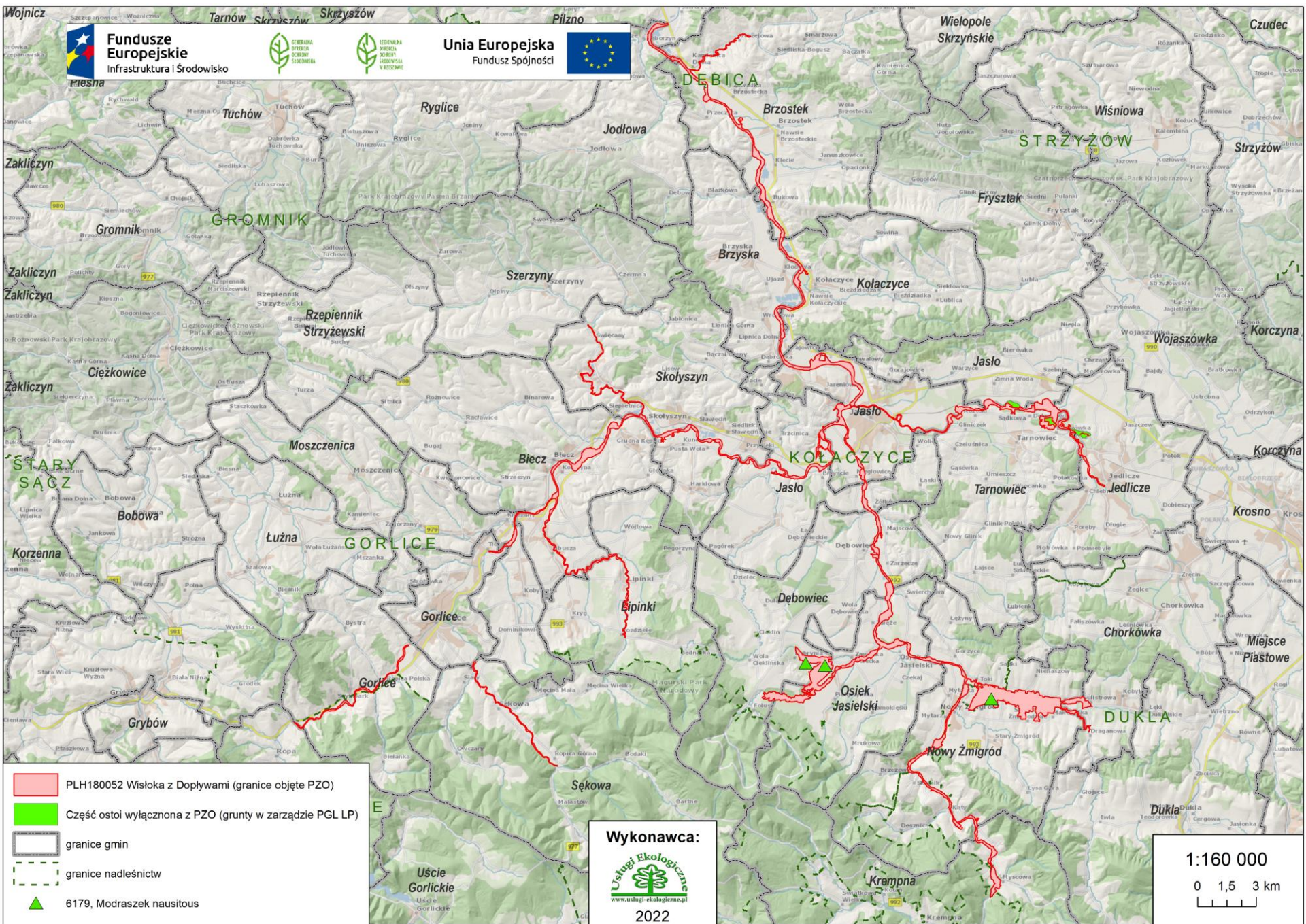
REGIONALNA
DYREKCJA
OCHRONY
ŚRODOWISKA
W RZESZOWIE

Unia Europejska
Fundusz Spójności



6179 modraszek nausitous *Phengaris nausithous*

Dobrynia, gmina Dębowiec, Wisłoka z dopływami



Fundusze Europejskie
Infrastruktura i Środowisko



Unia Europejska
Fundusz Spójności



Wykonawca:
Ushagi Ekologiczne
www.ushagi-ekologiczne.pl
2022

1:160 000
0 1,5 3 km



Fundusze Europejskie
Infrastruktura i Środowisko



Unia Europejska
Fundusz Spójności



Gatunki zwierząt wymienione w Załączniku II Dyrektywy Rady 92/43/EWG na podstawie inwentaryzacji z lat 2020-2021

Kod	Nazwa gatunku	Liczba stanowisk	Ogólna ocena stanu gatunku	
			Ocena populacji	Stan zachowania gatunku w obszarze
6179	modraszek nausitous <i>Phengaris nausithous</i>	3	C (znacząca)	
			C (<2% populacji krajowej)	B (dobry)



Fundusze Europejskie
Infrastruktura i Środowisko



GENERALNA
DYREKCJA
OCHRONY
ŚRODOWISKA



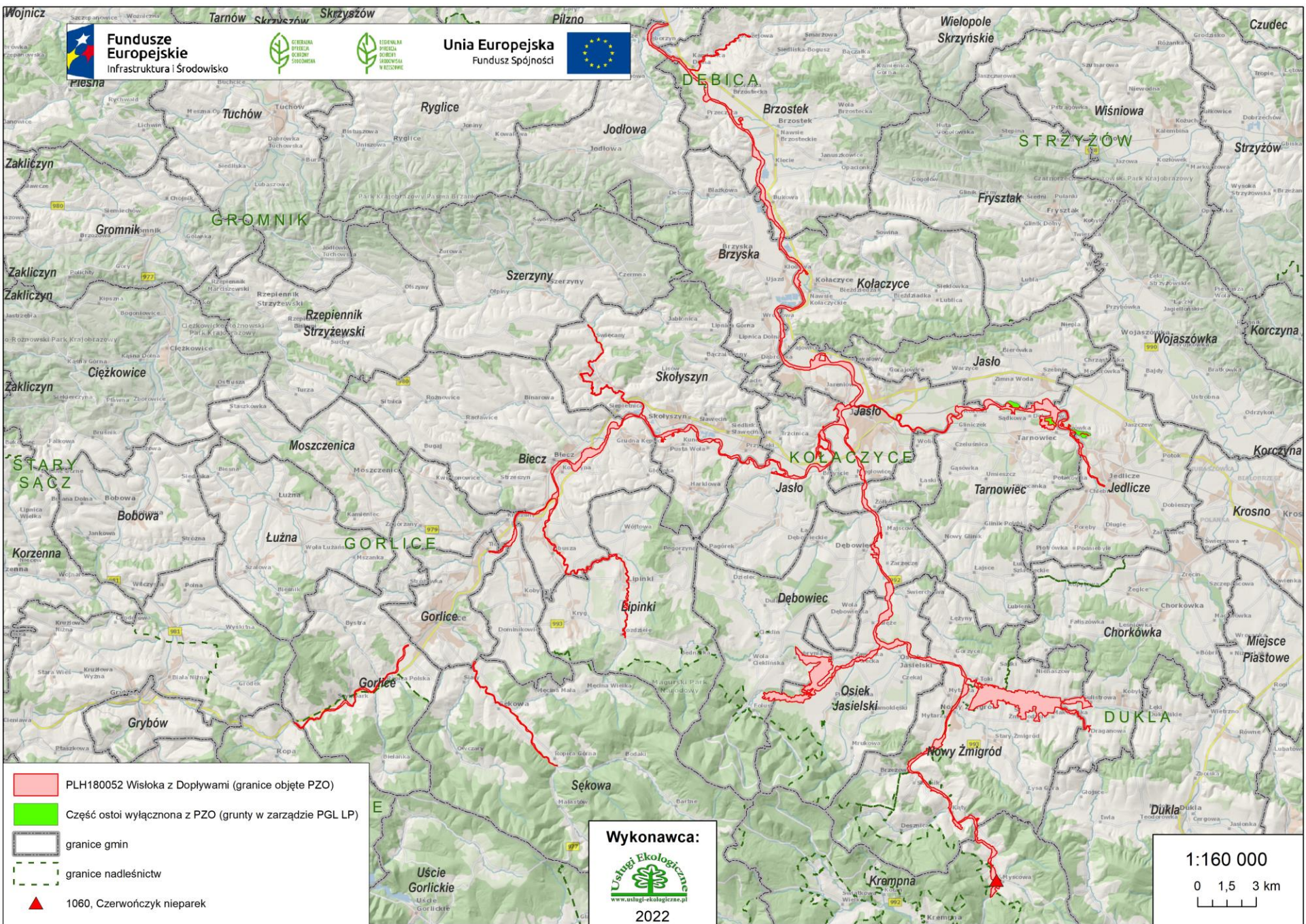
REGIONALNA
DYREKCJA
OCHRONY
ŚRODOWISKA
W KIESZOWIE

Unia Europejska
Fundusz Spójności



Gatunki zwierząt wymienione w Załączniku II Dyrektywy Rady 92/43/EWG według **starego** i **nowego** SDF


Kod	Nazwa gatunku	Liczebność populacji		Ocena populacji	Ocena stanu zach.	Ocena izolacji	Ocena ogólna
		Min.	Maks.				
6179	modraszek nausitous	-	-	C	B	B	C
	<i>Phengaris nausithous</i>	-	-	C	B	B	C



- PLH180052 Wisłoka z Dopływami (granice objęte PZO)
- Część ostoi wyłączona z PZO (grunty w zarządzie PGL LP)
- granice gmin
- granice nadleśnictw
- 1060, Czerwończyk nieparek

Wykonawca:

www.uslugi-ekologiczne.pl
 2022

1:160 000
 0 1,5 3 km




Fundusze Europejskie
Infrastruktura i Środowisko



GENERALNA
DYREKCJA
OCHRONY
ŚRODOWISKA



REGIONALNA
DYREKCJA
OCHRONY
ŚRODOWISKA
W KESZOWIE

Unia Europejska
Fundusz Spójności



Gatunki zwierząt wymienione w Załączniku II Dyrektywy Rady 92/43/EWG na podstawie inwentaryzacji z lat 2020-2021

Kod	Nazwa gatunku	Liczba stanowisk	Ogólna ocena stanu gatunku	
			Ocena populacji	Stan zachowania gatunku w obszarze
1060	czerwończyk nieparek <i>Lycaena dispar</i>	1	-	-
			D (nieistotna)	-



Fundusze Europejskie
Infrastruktura i Środowisko



GENERALNA
DYREKCJA
OCHRONY
ŚRODOWISKA



REGIONALNA
DYREKCJA
OCHRONY
ŚRODOWISKA
W KIEŚOWIE

Unia Europejska
Fundusz Spójności



Gatunki zwierząt wymienione w Załączniku II Dyrektywy Rady 92/43/EWG według **starego** i **nowego** SDF

Kod	Nazwa gatunku	Liczebność populacji		Ocena populacji	Ocena stanu zach.	Ocena izolacji	Ocena ogólna
		Min.	Maks.				
1060	czerwończyk nieparek <i>Lycaena dispar</i>	-	-	C	C	B	B
		-	-	D	-	-	-



Fundusze Europejskie
Infrastruktura i Środowisko



GENERALNA
INSPEKCJA
OCHRONY
ŚRODOWISKA



REGIONALNA
INSPEKCJA
OCHRONY
ŚRODOWISKA
W KĘDZIERZCE
KOZIELEJ

Unia Europejska
Fundusz Spójności



Zagrożenia i ochrona owadów



Fundusze Europejskie
Infrastruktura i Środowisko



Unia Europejska
Fundusz Spójności



Zagrożenia istniejące

Nazwa gatunku		
krasopani hera	modraszek telejus	modraszek nausitous
A03.03 Zaniechanie/ brak koszenia K02.01 Zmiana składu gatunkowego (sukcesja)	J01.01 Wypalanie	I02 Problematyczne gatunki rodzime J01.01 Wypalanie



Fundusze Europejskie
Infrastruktura i Środowisko



Unia Europejska
Fundusz Spójności



Zagrożenia potencjalne

Nazwa gatunku		
krasopani hera	modraszek telejus	modraszek nausitous
B01.01 Zalesianie terenów otwartych	X Brak zagrożeń i nacisków	X Brak zagrożeń i nacisków
G05.07 Niewłaściwie realizowane działania ochronne lub ich brak		
I01 Inwazyjne gatunki obce		
I02 Problematiczne gatunki rodzime		
J02.12.02 Tamy i ochrona przeciwpowodziowa w śródlądowych systemach wodnych		



Cele działań ochronnych

Nazwa gatunku		
krasopani hera	modraszek telejus	modraszek nausitous
<ul style="list-style-type: none">• Utrzymanie stanowiska gatunku w obszarze;• Utrzymanie parametru siedlisko na poziomie oceny FV.	<ul style="list-style-type: none">• Utrzymanie co najmniej 3 stanowisk gatunku w obszarze;• Utrzymanie parametru siedlisko na poziomie oceny co najmniej U1;• Utrzymanie bądź wznowienie ekstensywnego sposobu użytkowania na zmiennowilgotnych łąkach trzęślicowych (6410) oraz niżowych i górskich świeżych łąkach użytkowanych ekstensywnie (6510) a przez to zapewnienie trwałości siedliska gatunku w obszarze.	<ul style="list-style-type: none">• Utrzymanie co najmniej 3 stanowisk gatunku w obszarze;• Utrzymanie parametru siedlisko na poziomie oceny co najmniej U1;• Utrzymanie bądź wznowienie ekstensywnego sposobu użytkowania na zmiennowilgotnych łąkach trzęślicowych (6410) oraz niżowych i górskich świeżych łąkach użytkowanych ekstensywnie (6510) a przez to zapewnienie trwałości siedliska gatunku w obszarze.



Fundusze Europejskie
Infrastruktura i Środowisko



Unia Europejska
Fundusz Spójności



Działania ochronne

Nazwa gatunku		
krasopani hera	modraszek telejus	modraszek nausitous
<p>Obligatoryjne: Zachowanie siedliska gatunku stanowiącego przedmiot ochrony Zakres prac: Odstąpienie od zalesiania, zaorywania, zabudowy, nawożenia azotem, podsiewania gatunków wysokoplennych.</p>	<p>Obligatoryjne: Prowadzenie ekstensywnego użytkowania kośnego, kośno-pastwiskowego lub pastwiskowego. Zachowanie siedliska gatunku stanowiącego przedmiot ochrony Zakres prac: Odstąpienie od zalesiania, zaorywania, zabudowy, nawożenia azotem, podsiewania gatunków wysokoplennych.</p> <p>Fakultatywne: Ekstensywne użytkowanie kośne lub kośno-pastwiskowe bez nawożenia. Pokos metodami nieinwazyjnymi dla wierzchniej pokrywy glebowej, na wysokości 10-15 cm. Pozyskaną biomasę należy usunąć.</p>	<p>Obligatoryjne: Prowadzenie ekstensywnego użytkowania kośnego, kośno-pastwiskowego lub pastwiskowego. Zachowanie siedliska gatunku stanowiącego przedmiot ochrony Zakres prac: Odstąpienie od zalesiania, zaorywania, zabudowy, nawożenia azotem, podsiewania gatunków wysokoplennych.</p> <p>Fakultatywne: Ekstensywne użytkowanie kośne lub kośno-pastwiskowe bez nawożenia. Pokos metodami nieinwazyjnymi dla wierzchniej pokrywy glebowej, na wysokości 10-15 cm. Pozyskaną biomasę należy usunąć.</p>



Fundusze Europejskie
Infrastruktura i Środowisko



GENERALNA
DYREKCJA
OCHRONY
ŚRODOWISKA



REGIONALNA
DYREKCJA
OCHRONY
ŚRODOWISKA
W ŁÓDZIU

Unia Europejska
Fundusz Spójności



MAŁŻE



Fundusze Europejskie
Infrastruktura i Środowisko



GENERALNA
DYREKCJA
OCHRONY
ŚRODOWISKA



REGIONALNA
DYREKCJA
OCHRONY
ŚRODOWISKA
W RZESZOWIE

Unia Europejska
Fundusz Spójności



1032 skójką gruboskorupowa *Unio crassus*

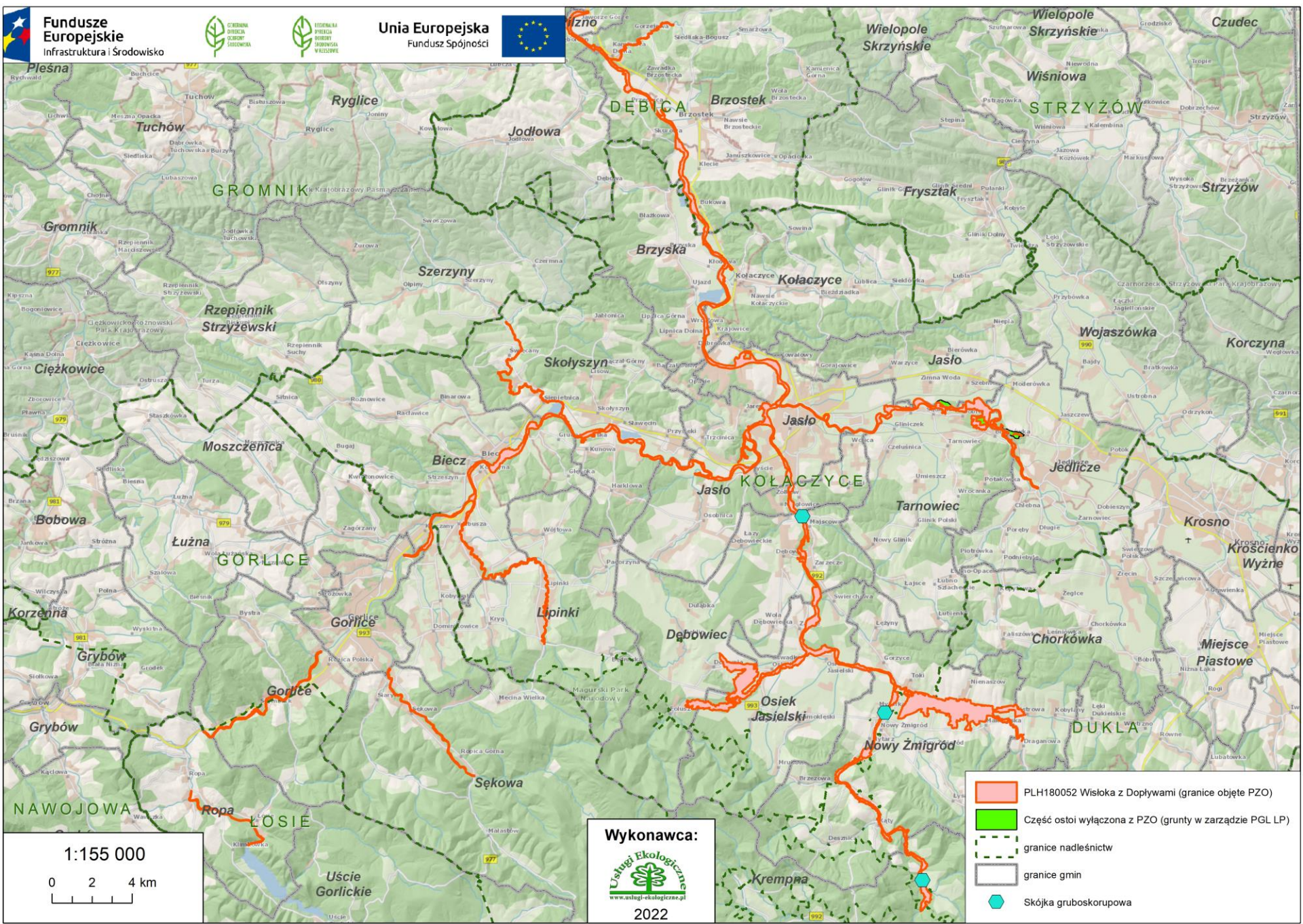
Zarzecze, gmina Dębowiec, Wisłoka z dopływami



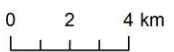
Fundusze Europejskie
Infrastruktura i Środowisko



Unia Europejska
Fundusz Spójności








1:155 000



Wykonawca:

www.uslugi-ekologiczne.pl
 2022

-  PLH180052 Wisłoka z Dopyłwami (granice objęte PZO)
-  Część ostoi wyłączona z PZO (grunty w zarządzie PGL LP)
-  granice nadleśnictw
-  granice gmin
-  Skłójka gruboskorupowa



Fundusze Europejskie
Infrastruktura i Środowisko



GENERALNA
DYREKCJA
OCHRONY
ŚRODOWISKA



REGIONALNA
DYREKCJA
OCHRONY
ŚRODOWISKA
W KESZCZOWIE

Unia Europejska
Fundusz Spójności



Gatunki zwierząt wymienione w Załączniku II Dyrektywy Rady 92/43/EWG na podstawie inwentaryzacji z lat 2020-2021

Kod	Nazwa gatunku	Liczba stanowisk	Ogólna ocena stanu gatunku	
			Ocena populacji	Stan zachowania gatunku w obszarze
1032	skójką gruboskorupowa <i>Unio crassus</i>	3	C (znacząca)	
			C (<2% populacji krajowej)	C (średni lub zdegradowany)



Fundusze Europejskie
Infrastruktura i Środowisko



Unia Europejska
Fundusz Spójności



Gatunki zwierząt wymienione w Załączniku II Dyrektywy Rady 92/43/EWG według **starego** i **nowego** SDF

Kod	Nazwa gatunku	Liczebność populacji		Ocena populacji	Ocena stanu zach.	Ocena izolacji	Ocena ogólna
		Min.	Maks.				
1032	skójką gruboskorupowa <i>Unio crassus</i>	-	-	D	-	-	-
		-	-	C	C	C	C



Fundusze Europejskie
Infrastruktura i Środowisko



GENERALNA
DYREKCJA
OCHRONY
ŚRODOWISKA



REGIONALNA
DYREKCJA
OCHRONY
ŚRODOWISKA
W KĘDZIERZYNIE
KOZŁE

Unia Europejska
Fundusz Spójności



Zagrożenia i ochrona małży



Fundusze Europejskie
Infrastruktura i Środowisko



GENERALNA
DYREKCJA
OCHRONY
ŚRODOWISKA



REGIONALNA
DYREKCJA
OCHRONY
ŚRODOWISKA
W KESZOWIE

Unia Europejska
Fundusz Spójności



Zagrożenia istniejące

Nazwa gatunku

skójką gruboskorupowa

A04.02.01 Nieintensywny wypas bydła

H01.08 Rozproszone zanieczyszczenie wód powierzchniowych z powodu ścieków z gospodarstw domowych

J02.02 Usuwanie osadów (mułu...)



Fundusze Europejskie
Infrastruktura i Środowisko



GENERALNA
DYREKCJA
OCHRONY
ŚRODOWISKA



REGIONALNA
DYREKCJA
OCHRONY
ŚRODOWISKA
W KIESZOWIE

Unia Europejska
Fundusz Spójności



Zagrożenia potencjalne

Nazwa gatunku

skójką gruboskorupowa

J02.05.04 Zbiorniki wodne



Fundusze Europejskie
Infrastruktura i Środowisko



GENERALNA
DYREKCJA
OCHRONY
ŚRODOWISKA



REGIONALNA
DYREKCJA
OCHRONY
ŚRODOWISKA
W KESZOWIE

Unia Europejska
Fundusz Spójności



Cele działań ochronnych

Nazwa gatunku

skójką gruboskorupowa

- Utrzymanie stabilnej populacji gatunku w obszarze.
- Utrzymanie wskaźnika zasiedlenia odcinka rzeki na poziomie oceny FV.
- Utrzymanie wskaźnika obecność punktowych źródeł zanieczyszczeń na poziomie oceny FV.
- Utrzymanie wskaźnika optymalnego siedliska co najmniej na poziomie oceny U1



Fundusze Europejskie
Infrastruktura i Środowisko



Unia Europejska
Fundusz Spójności



Działania ochronne

Nazwa gatunku

skójką gruboskorupowa

Poprawa jakości fizykochemicznej i chemicznej wód

Nie odprowadzanie do rzeki i jej dopływów ścieków bytowo-gospodarczych, przemysłowych i rolniczych. Kontrola jakości wód odprowadzanych do rzeki z zakładów przemysłowych i instalacji służących do oczyszczania ścieków i, w razie potrzeby, dostosowywanie wydajności procesów oczyszczania, tak by wprowadzane do rzeki wody nie powodowały obniżenia oceny poszczególnych parametrów jakości wód rzeki poniżej wartości właściwych dla klasy II.

Powstrzymanie się od regulacji cieków w obszarze

Przy prowadzeniu prac utrzymaniowych niezbędnych dla zabezpieczenia infrastruktury technicznej (np. drogi, mosty, kanalizacja, sieci teletechniczne) lub zabudowań zlokalizowanych na terenach przyległych do rzeki należy uwzględnić konieczność:

- ograniczenia zasięgu ingerencji do minimum gwarantującego zabezpieczenie zagrożonego mienia,
- zachowania zasad dobrej praktyki utrzymania rzek,
- stosowania rozwiązań o możliwie najmniejszym wpływie na jakość hydromorfologiczną rzeki,
- prowadzenia robót poza okresem od 1 marca do 31 lipca, za wyjątkiem sytuacji nagłych, związanych z bezpieczeństwem ludzi i mienia.



Fundusze Europejskie
Infrastruktura i Środowisko



GENERALNA
DYREKCJA
OCHRONY
ŚRODOWISKA



REGIONALNA
DYREKCJA
OCHRONY
ŚRODOWISKA
W ŁÓDZIU

Unia Europejska
Fundusz Spójności



MINOGI



Fundusze Europejskie
Infrastruktura i Środowisko



Unia Europejska
Fundusz Spójności



Gatunki zwierząt wymienione w Załączniku II Dyrektywy Rady 92/43/EWG na podstawie inwentaryzacji z lat 2020-2021

Kod	Nazwa gatunku	Liczba stanowisk	Ogólna ocena stanu gatunku	
			Ocena populacji	Stan zachowania gatunku w obszarze
1096	minóg strumieniowy <i>Lampetra planeri</i>	brak	C (znacząca)	
			C (<2% populacji krajowej)	C (średni lub zdegradowany)



Fundusze Europejskie
Infrastruktura i Środowisko



GENERALNA
DYREKCJA
OCHRONY
ŚRODOWISKA



REGIONALNA
DYREKCJA
OCHRONY
ŚRODOWISKA
W KESZOWIE

Unia Europejska
Fundusz Spójności



Gatunki zwierząt wymienione w Załączniku II Dyrektywy Rady 92/43/EWG według **starego** i **nowego** SDF

Kod	Nazwa gatunku	Liczebność populacji		Ocena populacji	Ocena stanu zach.	Ocena izolacji	Ocena ogólna
		Min.	Maks.				
1096	minóg strumieniowy <i>Lampetra planeri</i>	-	-	C	B	C	C
		1	100	C	C	C	C



Fundusze Europejskie
Infrastruktura i Środowisko



GENERALNA
DYREKCJA
OCHRONY
ŚRODOWISKA



REGIONALNA
DYREKCJA
OCHRONY
ŚRODOWISKA
W ŁÓDZIU

Unia Europejska
Fundusz Spójności



Zagrożenia i ochrona minogów



Fundusze Europejskie
Infrastruktura i Środowisko



GENERALNA
DYREKCJA
OCHRONY
ŚRODOWISKA



REGIONALNA
DYREKCJA
OCHRONY
ŚRODOWISKA
W KIEZSOWIE

Unia Europejska
Fundusz Spójności



Zagrożenia istniejące

Nazwa gatunku

minóg strumieniowy

H01.05 Rozproszone zanieczyszczenie wód powierzchniowych z powodu działalności związanej z rolnictwem i leśnictwem

J02.03 Regulowanie (prostowanie) koryt rzecznych i zmiana przebiegu koryt rzecznych

J03.02 Antropogeniczne zmniejszenie spójności siedlisk



Fundusze Europejskie
Infrastruktura i Środowisko



Unia Europejska
Fundusz Spójności



Zagrożenia potencjalne

Nazwa gatunku

minóg strumieniowy

X Brak zagrożeń i nacisków



Fundusze Europejskie
Infrastruktura i Środowisko



Unia Europejska
Fundusz Spójności



Cele działań ochronnych

Nazwa gatunku

minóg strumieniowy

- Utrzymanie wskaźnika jakości hydromorfologiczna na poziomie oceny FV (jest to średnia z ocen 6 elementów hydromorfologicznych: geometria koryta, substrat denny, charakterystyka przepływu, charakter i modyfikacja brzegów, mobilność koryta oraz ciągłość cieku: 1,0-2,5 pkt).



Fundusze Europejskie
Infrastruktura i Środowisko



Unia Europejska
Fundusz Spójności



Działania ochronne

Nazwa gatunku

minóg strumieniowy

Obligatoryjne:

Udrożnienie cieków w obszarze i najbliższej okolicy.

Powstrzymanie się od regulacji cieków w obszarze.



Fundusze Europejskie
Infrastruktura i Środowisko



GENERALNA
INSPEKCJA
OCHRONY
ŚRODOWISKA

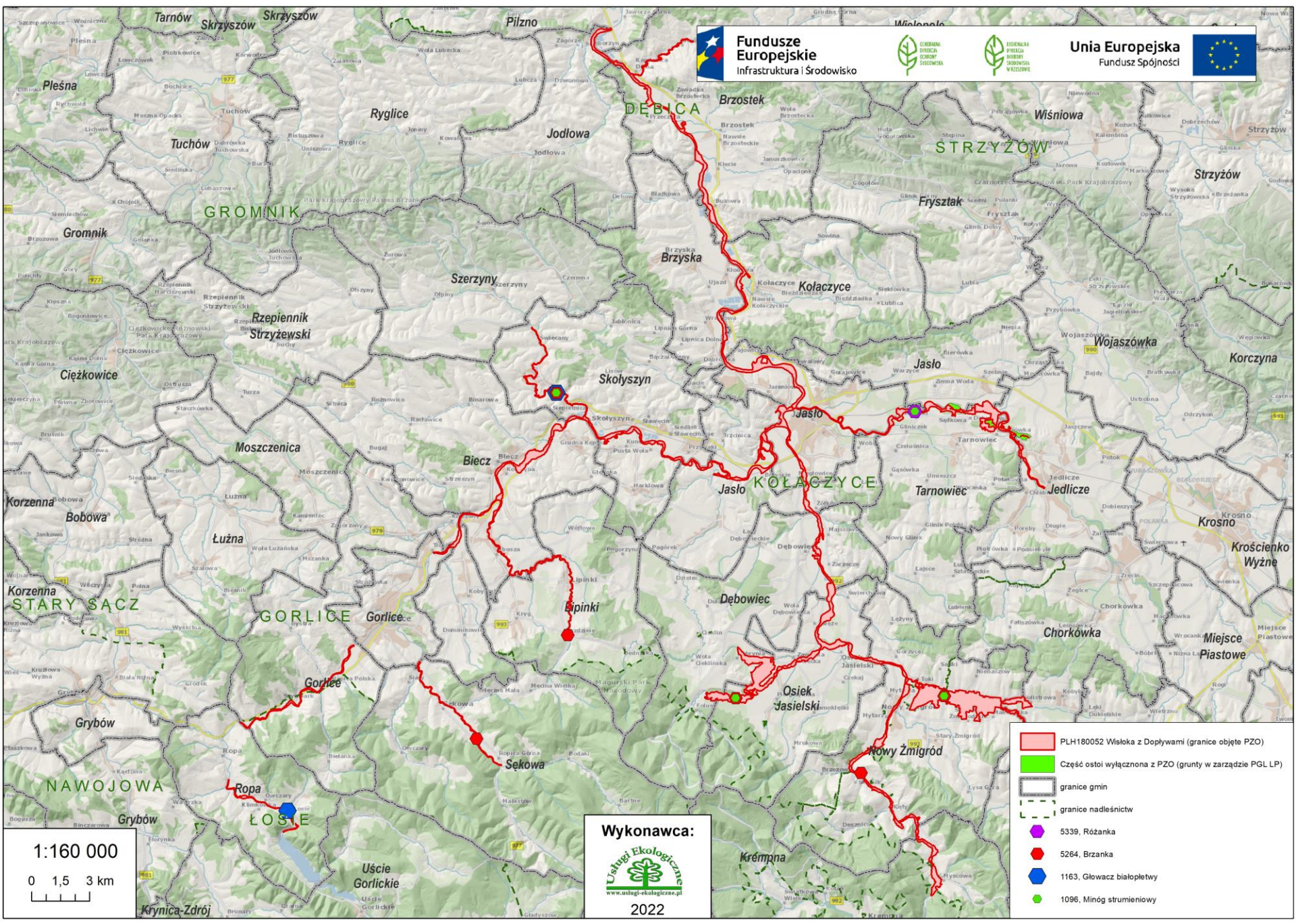


REGIONALNA
INSPEKCJA
OCHRONY
ŚRODOWISKA
W KĘDZIERZCE
KOZIĄ

Unia Europejska
Fundusz Spójności




RYBY PROMIENIOPŁETWE



- PLH180052 Wisłoka z Dopływami (granice objęte PZO)
- Część ostoi wyłączona z PZO (grunty w zarządzie PGL LP)
- granice gmin
- granice nadleśnictw
- 5339, Różanka
- 5264, Brzanka
- 1163, Głowacz białopłety
- 1096, Minóg strumieniowy

1:160 000



Wykonawca:

2022



Fundusze Europejskie
Infrastruktura i Środowisko



GENERALNA
DYREKCJA
OCHRONY
ŚRODOWISKA



REGIONALNA
DYREKCJA
OCHRONY
ŚRODOWISKA
W KESZOWIE

Unia Europejska
Fundusz Spójności



5264 brzanka *Barbus carpathicus*



Rozdziele, gmina Lipniki, Wisłoka z dopływami

10:05 31/PAŹ/2020



1:160 000

0 1,5 3 km



Wykonawca:



2022

- PLH180052 Wiśloka z Dopływami (granice objęte PZO)
- Część ostoi wyłączona z PZO (grunty w zarządzie PGL LP)
- granice gmin
- granice nadleśnictw
- 5264, Brzanka



Fundusze Europejskie
Infrastruktura i Środowisko



Unia Europejska
Fundusz Spójności



Gatunki zwierząt wymienione w Załączniku II Dyrektywy Rady 92/43/EWG na podstawie inwentaryzacji z lat 2020-2021

Kod	Nazwa gatunku	Liczba stanowisk	Ogólna ocena stanu gatunku	
			Ocena populacji	Stan zachowania gatunku w obszarze
5264	<i>brzanka Barbus carpathicus</i>	6	B (dobra)	
			B (2%-15% populacji krajowej)	B (dobry)



Fundusze Europejskie
Infrastruktura i Środowisko



GENERALNA
DYREKCJA
OCHRONY
ŚRODOWISKA



REGIONALNA
DYREKCJA
OCHRONY
ŚRODOWISKA
W KESZCZOWIE

Unia Europejska
Fundusz Spójności



Gatunki zwierząt wymienione w Załączniku II Dyrektywy Rady 92/43/EWG według **starego** i **nowego** SDF

Kod	Nazwa gatunku	Liczebność populacji		Ocena populacji	Ocena stanu zach.	Ocena izolacji	Ocena ogólna
		Min.	Maks.				
5264	brzanka <i>Barbus carpathicus</i>	-	-	A	B	C	A
		10000	50000	B	B	C	B



Fundusze Europejskie
Infrastruktura i Środowisko



GENERALNA
DYREKCJA
OCHRONY
ŚRODOWISKA



REGIONALNA
DYREKCJA
OCHRONY
ŚRODOWISKA
W KIESZOWIE

Unia Europejska
Fundusz Spójności



5339 różanka *Rhodeus amarus*








Roztoki, gmina Tarnowiec, Wisłoka z dopływami

15:12 13/LIS/2020



Wykonawca:

www.uslugi-ekologiczne.pl
2022

-  PLH180052 Wisłoka z Dopływami (granicę objęto PZO)
-  Część ostoi wyłączona z PZO (grunty w zarządzie PGL LP)
-  granice gmin
-  granice nadleśnictw
-  5339, Różanka



Fundusze Europejskie
Infrastruktura i Środowisko



GENERALNA
DYREKCJA
OCHRONY
ŚRODOWISKA



REGIONALNA
DYREKCJA
OCHRONY
ŚRODOWISKA
W KESZOWIE

Unia Europejska
Fundusz Spójności



Gatunki zwierząt wymienione w Załączniku II Dyrektywy Rady 92/43/EWG na podstawie inwentaryzacji z lat 2020-2021

Kod	Nazwa gatunku	Liczba stanowisk	Ogólna ocena stanu gatunku	
			Ocena populacji	Stan zachowania gatunku w obszarze
5339	różanka <i>Rhodeus amarus</i>	1	-	
			D (nieistotna)	-



Fundusze Europejskie
Infrastruktura i Środowisko



Unia Europejska
Fundusz Spójności



Gatunki zwierząt wymienione w Załączniku II Dyrektywy Rady 92/43/EWG według **starego** i **nowego** SDF

Kod	Nazwa gatunku	Liczebność populacji		Ocena populacji	Ocena stanu zach.	Ocena izolacji	Ocena ogólna
		Min.	Maks.				
5339	róžanka <i>Rhodeus amarus</i>	-	-	D	-	-	-
		-	-	D	-	-	-



Fundusze Europejskie
Infrastruktura i Środowisko



GENERALNA
DYREKCJA
OCHRONY
ŚRODOWISKA



REGIONALNA
DYREKCJA
OCHRONY
ŚRODOWISKA
W KIESZOWIE

Unia Europejska
Fundusz Spójności



Gatunki zwierząt wymienione w Załączniku II Dyrektywy Rady 92/43/EWG na podstawie inwentaryzacji z lat 2020-2021

Kod	Nazwa gatunku	Liczba stanowisk	Ogólna ocena stanu gatunku	
			Ocena populacji	Stan zachowania gatunku w obszarze
1106	łosoś <i>Salmo salar</i>	brak	-	-
			D (nieistotna)	-



Fundusze Europejskie
Infrastruktura i Środowisko



Unia Europejska
Fundusz Spójności



Gatunki zwierząt wymienione w Załączniku II Dyrektywy Rady 92/43/EWG według **starego** i **nowego** SDF

Kod	Nazwa gatunku	Liczebność populacji		Ocena populacji	Ocena stanu zach.	Ocena izolacji	Ocena ogólna
		Min.	Maks.				
1106	łosoś <i>Salmo salar</i>	-	-	C	C	B	C
		-	-	D	-	-	-



Fundusze Europejskie
Infrastruktura i Środowisko



GENERALNA
DYREKCJA
OCHRONY
ŚRODOWISKA



REGIONALNA
DYREKCJA
OCHRONY
ŚRODOWISKA
W KIESZOWIE

Unia Europejska
Fundusz Spójności



1163 głowacz białopłetwy *Cottus gobio*



Łosie, gmina Ropa, Wisłoka z dopływami

15:53 31/PAŹ/2020



1:160 000

0 1,5 3 km



Wykonawca:



2022

- PLH180052 Wiśloka z Dopyłami (granice objęte PZO)
- Część ostoi wyłączona z PZO (grunty w zarządzie PGL LP)
- granice gmin
- granice nadleśnictw
- 1163, Głowacz białopletwy



Fundusze Europejskie
Infrastruktura i Środowisko



GENERALNA
DYREKCJA
OCHRONY
ŚRODOWISKA



REGIONALNA
DYREKCJA
OCHRONY
ŚRODOWISKA
W KESZOWIE

Unia Europejska
Fundusz Spójności



Gatunki zwierząt wymienione w Załączniku II Dyrektywy Rady 92/43/EWG na podstawie inwentaryzacji z lat 2020-2021

Kod	Nazwa gatunku	Liczba stanowisk	Ogólna ocena stanu gatunku	
			Ocena populacji	Stan zachowania gatunku w obszarze
1163	głowacz białopłetwy <i>Cottus gobio</i>	4	C (znacząca)	
			C (<2% populacji krajowej)	B (dobry)



Fundusze Europejskie
Infrastruktura i Środowisko



Unia Europejska
Fundusz Spójności



Gatunki zwierząt wymienione w Załączniku II Dyrektywy Rady 92/43/EWG według **starego** i **nowego** SDF

Kod	Nazwa gatunku	Liczebność populacji		Ocena populacji	Ocena stanu zach.	Ocena izolacji	Ocena ogólna
		Min.	Maks.				
1163	głowacz białopłetwy <i>Cottus gobio</i>	-	-	C	B	C	B
		5000	20000	C	B	C	C



Fundusze Europejskie
Infrastruktura i Środowisko



GENERALNA
DYREKCJA
OCHRONY
ŚRODOWISKA



REGIONALNA
DYREKCJA
OCHRONY
ŚRODOWISKA
W KIELCACH

Unia Europejska
Fundusz Spójności



Zagrożenia i ochrona ryb promieniopłetwych



Fundusze Europejskie
Infrastruktura i Środowisko



Unia Europejska
Fundusz Spójności



Zagrożenia istniejące

Nazwa gatunku	
brzanka	głowacz białopełtwy
H01.05 Rozproszone zanieczyszczenie wód powierzchniowych z powodu działalności związanej z rolnictwem i leśnictwem	H01.05 Rozproszone zanieczyszczenie wód powierzchniowych z powodu działalności związanej z rolnictwem i leśnictwem
J02.03 Regulowanie (prostowanie) koryt rzecznych i zmiana przebiegu koryt rzecznych	J02.03 Regulowanie (prostowanie) koryt rzecznych i zmiana przebiegu koryt rzecznych



Fundusze Europejskie
Infrastruktura i Środowisko



GENERALNA
DYREKCJA
OCHRONY
ŚRODOWISKA



REGIONALNA
DYREKCJA
OCHRONY
ŚRODOWISKA
W KIEŚOWIE

Unia Europejska
Fundusz Spójności



Zagrożenia potencjalne

Nazwa gatunku	
brzanka	głowacz białopełtwy
J03.02 Antropogeniczne zmniejszenie spójności siedlisk	J03.02 Antropogeniczne zmniejszenie spójności siedlisk



Fundusze Europejskie
Infrastruktura i Środowisko



Unia Europejska
Fundusz Spójności



Cele działań ochronnych

Nazwa gatunku	
brzanka	głowacz białołetwy
<ul style="list-style-type: none">• Utrzymanie populacji gatunku w obszarze na minimum 6 stanowiskach;• Utrzymanie wskaźnika jakości hydromorfologiczna na poziomie oceny co najmniej U1 (jest to średnia z ocen 6 elementów hydromorfologicznych: geometria koryta, substrat denny, charakterystyka przepływu, charakter i modyfikacja brzegów, mobilność koryta oraz ciągłość cieku: $\leq 3,4$ pkt).	<ul style="list-style-type: none">• Utrzymanie populacji gatunku w obszarze na minimum 4 stanowiskach;• Utrzymanie wskaźnika jakości hydromorfologiczna na poziomie oceny co najmniej U1 (jest to średnia z ocen 6 elementów hydromorfologicznych: geometria koryta, substrat denny, charakterystyka przepływu, charakter i modyfikacja brzegów, mobilność koryta oraz ciągłość cieku: $\leq 3,4$ pkt).



Fundusze Europejskie
Infrastruktura i Środowisko



GENERALNA
DYREKCJA
OCHRONY
ŚRODOWISKA



REGIONALNA
DYREKCJA
OCHRONY
ŚRODOWISKA
W KIESZOWIE

Unia Europejska
Fundusz Spójności



Działania ochronne

Nazwa gatunku	
brzanka	głowacz białołety
Obligatoryjne: Udrożnienie cieków w obszarze i najbliższej okolicy. Powstrzymanie się od regulacji cieków w obszarze.	Obligatoryjne: Udrożnienie cieków w obszarze i najbliższej okolicy. Powstrzymanie się od regulacji cieków w obszarze.



Fundusze Europejskie
Infrastruktura i Środowisko



GENERALNA
DYREKCJA
OCHRONY
ŚRODOWISKA

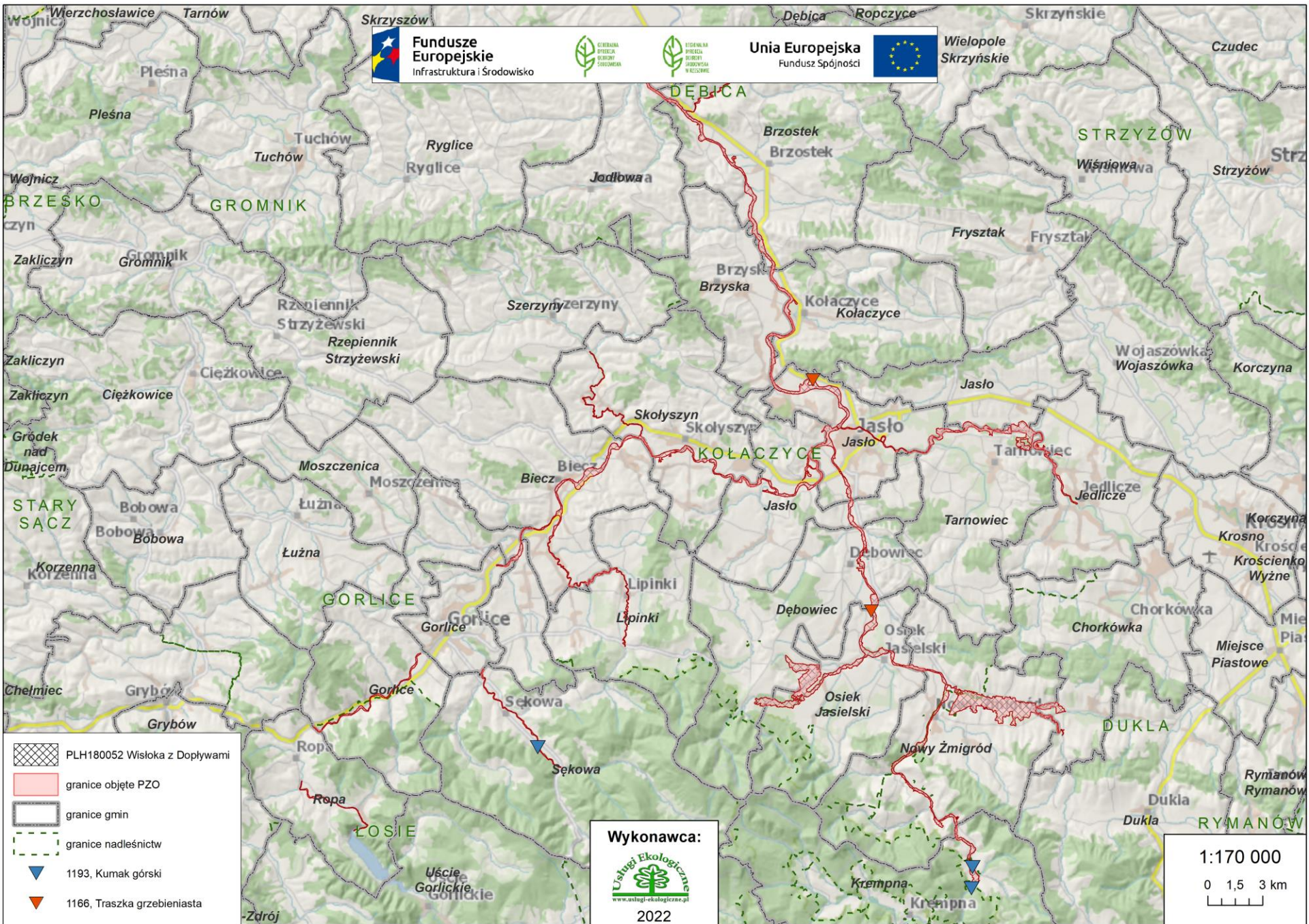


REGIONALNA
DYREKCJA
OCHRONY
ŚRODOWISKA
W KĘDZIERZYNIE

Unia Europejska
Fundusz Spójności



PŁĄZY





Fundusze Europejskie
Infrastruktura i Środowisko



Unia Europejska
Fundusz Spójności



1166 traszka grzebieniasta *Triturus cristatus*



Larwy traszki grzebieniastej, Jasło, gmina Jasło, Wisłoka z dopływami



1:160 000

0 1,5 3 km

Wykonawca:



2022

- PLH180052 Wisłoka z Dopyłami (granice objęte PZO)
- Część ostoi wyłączona z PZO (grunty w zarządzie PGL LP)
- granice gmin
- granice nadleśnictw
- 1166, Traszka grzebieniasta



Fundusze Europejskie
Infrastruktura i Środowisko



GENERALNA
DYREKCJA
OCHRONY
ŚRODOWISKA



REGIONALNA
DYREKCJA
OCHRONY
ŚRODOWISKA
W KESZOWIE

Unia Europejska
Fundusz Spójności



Gatunki zwierząt wymienione w Załączniku II Dyrektywy Rady 92/43/EWG na podstawie inwentaryzacji z lat 2020-2021

Kod	Nazwa gatunku	Liczba stanowisk	Ogólna ocena stanu gatunku	
			Ocena populacji	Stan zachowania gatunku w obszarze
1166	traszka grzebieniasta <i>Triturus cristatus</i>	2	C (znacząca)	
			C (<2% populacji krajowej)	C (średni lub zdegradowany)



Fundusze Europejskie
Infrastruktura i Środowisko



Unia Europejska
Fundusz Spójności



Gatunki zwierząt wymienione w Załączniku II Dyrektywy Rady 92/43/EWG według **starego** i **nowego** SDF

Kod	Nazwa gatunku	Liczebność populacji		Ocena populacji	Ocena stanu zach.	Ocena izolacji	Ocena ogólna
		Min.	Maks.				
1166	traszka grzebieniasta <i>Triturus cristatus</i>	- 5	- 5	- C	- C	- C	- C



Fundusze Europejskie
Infrastruktura i Środowisko



GENERALNA
DYREKCJA
OCHRONY
ŚRODOWISKA



REGIONALNA
DYREKCJA
OCHRONY
ŚRODOWISKA
W RZESZOWIE

Unia Europejska
Fundusz Spójności



1193 kumak górski *Bombina variegata*



Ropica Górna, gmina Sękowa, Wisłoka z dopływami



1:160 000

0 1,5 3 km



Wykonawca:



2022

- PLH180052 Wiśloka z Dopływami (granice objęte PZO)
- Część ostoi wyłączona z PZO (grunty w zarządzie PGL LP)
- granice gmin
- granice nadleśnictw
- 1193, Kumak górski



Fundusze Europejskie
Infrastruktura i Środowisko



Unia Europejska
Fundusz Spójności



Gatunki zwierząt wymienione w Załączniku II Dyrektywy Rady 92/43/EWG na podstawie inwentaryzacji z lat 2020-2021

Kod	Nazwa gatunku	Liczba stanowisk	Ogólna ocena stanu gatunku	
			Ocena populacji	Stan zachowania gatunku w obszarze
1193	kumak górski <i>Bombina variegata</i>	3	B (dobra)	
			C (<2% populacji krajowej)	B (dobry)



Fundusze Europejskie
Infrastruktura i Środowisko



GENERALNA
DYREKCJA
OCHRONY
ŚRODOWISKA



REGIONALNA
DYREKCJA
OCHRONY
ŚRODOWISKA
W KIEŚOWIE

Unia Europejska
Fundusz Spójności



Gatunki zwierząt wymienione w Załączniku II Dyrektywy Rady 92/43/EWG według **starego** i **nowego** SDF

Kod	Nazwa gatunku	Liczebność populacji		Ocena populacji	Ocena stanu zach.	Ocena izolacji	Ocena ogólna
		Min.	Maks.				
1193	kumak górski <i>Bombina variegata</i>	- 300	- 500	- C	- B	- C	- B



Fundusze Europejskie
Infrastruktura i Środowisko



GENERALNA
DYREKCJA
OCHRONY
ŚRODOWISKA



REGIONALNA
DYREKCJA
OCHRONY
ŚRODOWISKA
W ŁÓDZIU

Unia Europejska
Fundusz Spójności



Zagrożenia i ochrona płazów



Fundusze Europejskie
Infrastruktura i Środowisko



GENERALNA
DYREKCJA
OCHRONY
ŚRODOWISKA



REGIONALNA
DYREKCJA
OCHRONY
ŚRODOWISKA
W KESZOWIE

Unia Europejska
Fundusz Spójności



Zagrożenia istniejące

Nazwa gatunku	
traszka grzebieniasta	kumak górski
D01.02 Drogi, autostrady	D01.02 Drogi, autostrady
E02.02 Składowisko przemysłowe	J02.01 Zasypywanie terenu, melioracje i osuszanie – ogólnie
H01.06 Rozproszone zanieczyszczenia wód powierzchniowych z powodu transportu i infrastruktury niezwiązanych z kanałami/zamiatarkami	K02.01 Zmiana składu gatunkowego (sukcesja)
I02 Problematyczne gatunki rodzime	K03.04 Drapieżnictwo
J02.01 Zasypywanie terenu, melioracje i osuszanie – ogólnie	
J02.01.03 Wypełnianie rowów, tam, stawów, sadzawek, bagien lub torfianek	



Fundusze Europejskie
Infrastruktura i Środowisko



GENERALNA
DYREKCJA
OCHRONY
ŚRODOWISKA



REGIONALNA
DYREKCJA
OCHRONY
ŚRODOWISKA
W KESZOWIE

Unia Europejska
Fundusz Spójności



Zagrożenia potencjalne

Nazwa gatunku	
traszka grzebieniasta	kumak górski
E02.03 Inne tereny przemysłowe	X Brak zagrożeń i nacisków
M01.01 Zmiana temperatury (np. wzrost temperatury i temperatur skrajnych)	
M01.02 Susze i zmniejszenie opadów	



Fundusze Europejskie
Infrastruktura i Środowisko



Unia Europejska
Fundusz Spójności



Cele działań ochronnych

Nazwa gatunku	
traszka grzebieniasta	kumak górski
<ul style="list-style-type: none">• Utrzymanie co najmniej 2 stanowisk gatunku w obszarze oraz obecnej liczebności populacji.	<ul style="list-style-type: none">• Utrzymanie co najmniej 3 stanowisk gatunku w obszarze oraz obecnej liczebności populacji.



Fundusze Europejskie
Infrastruktura i Środowisko



Unia Europejska
Fundusz Spójności



Działania ochronne

Nazwa gatunku	
traszka grzebieniasta	kumak górski
<p>Obligatoryjne: Zachowanie siedlisk gatunku stanowiącego przedmiot ochrony. Zakres prac: Odstąpienie od makroniwelowania terenu, zasypywania oraz osuszania. Zakładanie małych i płytkich zbiorników. Zabezpieczenie jednego ze zbiorników go przed spływem zanieczyszczonych wód z terenu przemysłowego oraz przywrócenie jego danej wielkości.</p> <p>Ograniczenie ekspansji krzewów i roślinności zielnej Zakres prac: Wskazane okresowe wykaszanie roślinności zielnej i krzewów na około 50% powierzchni z wywiezieniem biomasy.</p>	<p>Obligatoryjne: Zachowanie siedlisk gatunku stanowiącego przedmiot ochrony. Zakres prac: Odstąpienie od makroniwelowania terenu, zasypywania oraz osuszania.</p>



Fundusze Europejskie
Infrastruktura i Środowisko



GENERALNA
DYREKCJA
OCHRONY
ŚRODOWISKA



REGIONALNA
DYREKCJA
OCHRONY
ŚRODOWISKA
W WROCLAWIE

Unia Europejska
Fundusz Spójności



SSAKI





Fundusze Europejskie
Infrastruktura i Środowisko



GENERALNA
INSPEKCJA
OCHRONY
ŚRODOWISKA



REGIONALNA
INSPEKCJA
OCHRONY
ŚRODOWISKA
W RZESZOWIE

Unia Europejska
Fundusz Spójności



1337 bóbr europejski *Castor fiber*

Zgryzy bobrowe, Siepiętnica, gmina Skołoszyn, Wisłoka z dopływami



Fundusze Europejskie
Infrastruktura i Środowisko



Unia Europejska
Fundusz Spójności



1:155 000

0 2 4 km

Wykonawca:



2022

- PLH180052 Wisłoka z Dopyłami (granicz objęte PZO)
- Część ostoi wyłączona z PZO (grunty w zarządzie PGL LP)
- granice nadleśnictw
- granice gmin
- Bóbr europejski



Fundusze Europejskie
Infrastruktura i Środowisko



GENERALNA
DYREKCJA
OCHRONY
ŚRODOWISKA



REGIONALNA
DYREKCJA
OCHRONY
ŚRODOWISKA
W KESZCZOWIE

Unia Europejska
Fundusz Spójności



Gatunki zwierząt wymienione w Załączniku II Dyrektywy Rady 92/43/EWG na podstawie inwentaryzacji z lat 2020-2021

Kod	Nazwa gatunku	Liczba stanowisk (liczba punktów monitoringowych)	Ogólna ocena stanu gatunku	
			Ocena populacji	Stan zachowania gatunku w obszarze
1337	bóbr europejski <i>Castor fiber</i>	1 (19)	B (dobra)	
			C (<2% populacji krajowej)	B (dobry)



Fundusze Europejskie
Infrastruktura i Środowisko



Unia Europejska
Fundusz Spójności



Gatunki zwierząt wymienione w Załączniku II Dyrektywy Rady 92/43/EWG według **starego** i **nowego** SDF

Kod	Nazwa gatunku	Liczebność populacji		Ocena populacji	Ocena stanu zach.	Ocena izolacji	Ocena ogólna
		Min.	Maks.				
1337	bóbr europejski <i>Castor fiber</i>	- 20	- 100	D C	- B	- C	- B



Fundusze Europejskie
Infrastruktura i Środowisko



GENERALNA
DYREKCJA
OCHRONY
ŚRODOWISKA



REGIONALNA
DYREKCJA
OCHRONY
ŚRODOWISKA
W RZECZOSŁAWIU

Unia Europejska
Fundusz Spójności



1355 wydra *Lutra lutra*

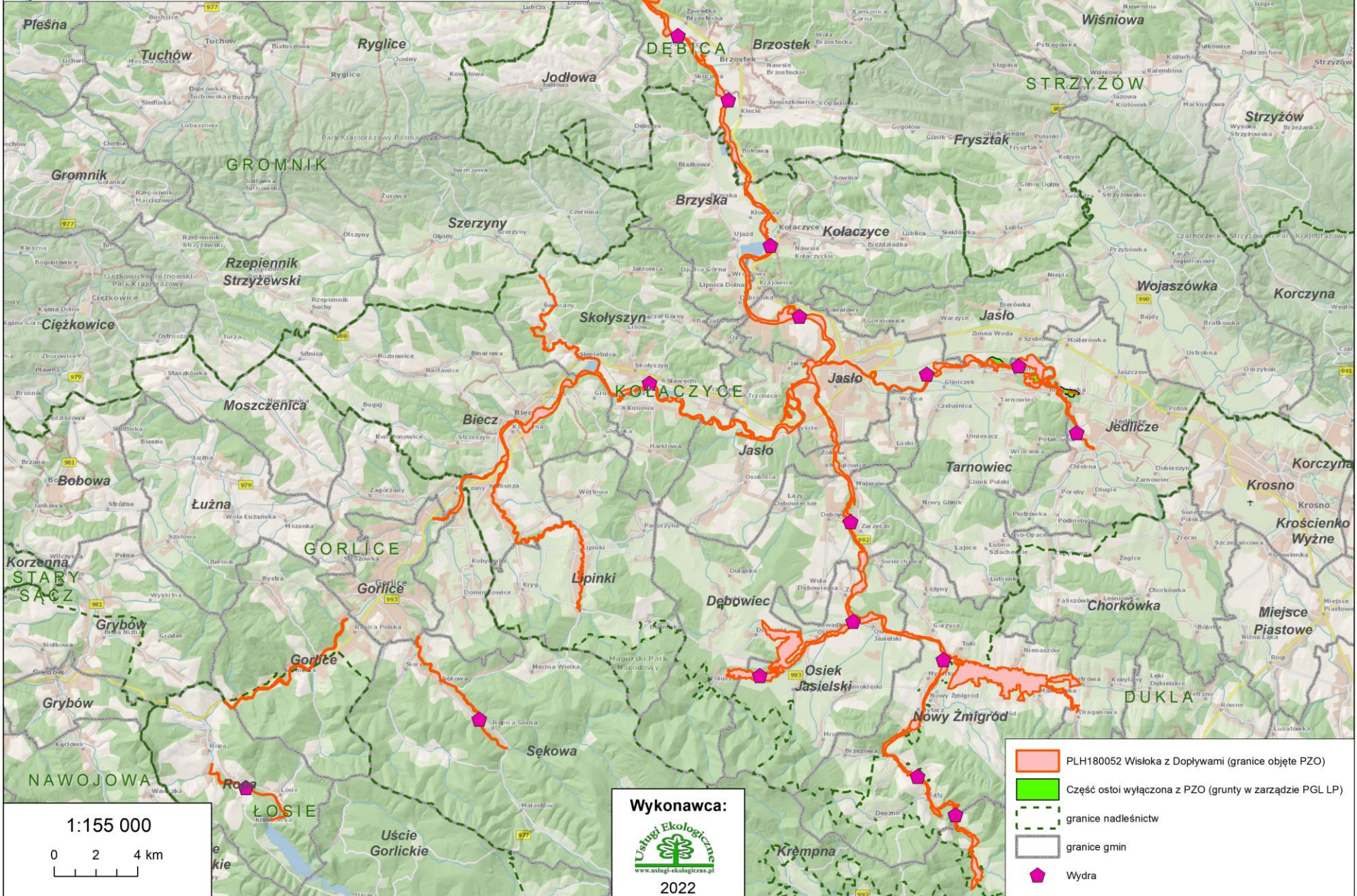
Tropy wydry, Dęborzyn, gmina Jodłowa, Wisłoka z dopływami



Fundusze Europejskie
Infrastruktura i Środowisko



Unia Europejska
Fundusz Spójności



- PLH180052 Wisłoka z Dopyłkami (granice objęte PZO)
- Część ostoi wyłączona z PZO (grunty w zarządzie PGL LP)
- granice nadleśnictw
- granice gmin
- Wydra

Wykonawca:

 Usługi Ekologiczne
 www.uslugi-ekologiczne.pl
 2022



Fundusze Europejskie
Infrastruktura i Środowisko



GENERALNA
DYREKCJA
OCHRONY
ŚRODOWISKA



REGIONALNA
DYREKCJA
OCHRONY
ŚRODOWISKA
W KESZCZOWIE

Unia Europejska
Fundusz Spójności



Gatunki zwierząt wymienione w Załączniku II Dyrektywy Rady 92/43/EWG na podstawie inwentaryzacji z lat 2020-2021

Kod	Nazwa gatunku	Liczba stanowisk (liczba punktów monitoringowych)	Ogólna ocena stanu gatunku	
			Ocena populacji	Stan zachowania gatunku w obszarze
1355	wydra <i>Lutra lutra</i>	1 (12)	B (dobra)	
			C (<2% populacji krajowej)	B (dobry)



Fundusze Europejskie
Infrastruktura i Środowisko



Unia Europejska
Fundusz Spójności



Gatunki zwierząt wymienione w Załączniku II Dyrektywy Rady 92/43/EWG według **starego** i **nowego** SDF

Kod	Nazwa gatunku	Liczebność populacji		Ocena populacji	Ocena stanu zach.	Ocena izolacji	Ocena ogólna
		Min.	Maks.				
1355	wydra <i>Lutra lutra</i>	- 10	- 20	D C	- B	- C	- B



Fundusze Europejskie
Infrastruktura i Środowisko



GENERALNA
DYREKCJA
OCHRONY
ŚRODOWISKA



REGIONALNA
DYREKCJA
OCHRONY
ŚRODOWISKA
W ŁÓDZIU

Unia Europejska
Fundusz Spójności



Zagrożenia i ochrona ssaków



Fundusze Europejskie
Infrastruktura i Środowisko



GENERALNA
DYREKCJA
OCHRONY
ŚRODOWISKA



REGIONALNA
DYREKCJA
OCHRONY
ŚRODOWISKA
W KIESZOWIE

Unia Europejska
Fundusz Spójności



Zagrożenia istniejące

Nazwa gatunku	
bóbr europejski	wydra
X Brak zagrożeń i nacisków	X Brak zagrożeń i nacisków



Fundusze Europejskie
Infrastruktura i Środowisko



GENERALNA
DYREKCJA
OCHRONY
ŚRODOWISKA



REGIONALNA
DYREKCJA
OCHRONY
ŚRODOWISKA
W KESZOWIE

Unia Europejska
Fundusz Spójności



Zagrożenia potencjalne

Nazwa gatunku	
bóbr europejski	wydra
D01.02 Drogi, autostrady	D01.02 Drogi, autostrady
F03.02.03 Chwytnie, trucie, kłusownictwo	F03.02.03 Chwytnie, trucie, kłusownictwo
F03.02.06 Inne formy pozyskiwania zwierząt	F03.02.06 Inne formy pozyskiwania zwierząt
G05.05 Chirurgia drzewna, ścinanie na potrzeby bezpieczeństwa usuwanie drzew przydrożnych	J02.12.02 Tamy i ochrona przeciwpowodziowa w śródlądowych systemach wodnych
J02.12.02 Tamy i ochrona przeciwpowodziowa w śródlądowych systemach wodnych	



Fundusze Europejskie
Infrastruktura i Środowisko



GENERALNA
DYREKCJA
OCHRONY
ŚRODOWISKA



REGIONALNA
DYREKCJA
OCHRONY
ŚRODOWISKA
W KESZOWIE

Unia Europejska
Fundusz Spójności



Cele działań ochronnych

Nazwa gatunku	
bóbr europejski	wydra
<ul style="list-style-type: none">• Utrzymanie niepogorszonego stanu ochrony gatunku w skali obszaru Natura 2000, z dopuszczeniem punktowych wyjątków, w razie zagrożenia dla zabudowy mieszkalnej bądź elementów infrastruktury komunikacyjnej.	<ul style="list-style-type: none">• Utrzymanie naturalnego charakteru cieków wraz z ich ichtiofauną oraz drożności cieków wodnych (ze względu na zapewnienie dyspersji wydr i przemieszczania się ryb);• Utrzymanie populacji co najmniej na obecnym poziomie.



Fundusze Europejskie
Infrastruktura i Środowisko



Unia Europejska
Fundusz Spójności



Działania ochronne

Nazwa gatunku	
bóbr europejski	wydra
<p>Obligatoryjne: Zachowanie siedlisk gatunku stanowiącego przedmiot ochrony.</p> <p>Zakres prac: Dopuszczenie swobodnego rozwoju populacji i tolerowanie działalności bobrów z wyjątkami w razie zagrożenia dla zabudowy mieszkalnej bądź elementów infrastruktury komunikacyjnej. Niepogorszenie bazy pokarmowej dla gatunku (nieusuwanie nadbrzeżnych, zadrzewień i zakrzewień, rezygnacja z regulacji brzegów cieków o ile nie jest bezwzględnie konieczne). Wszelkie prace w dolinach rzek powinny być wykonywane z uwzględnieniem wymagań środowiskowych bobra, m.in. zachowanie starorzeczy, zadrzewień, starych drzew, utrzymanie odpowiedniej ilości wód i eliminacja źródeł zanieczyszczeń.</p>	<p>Obligatoryjne: Zachowanie siedlisk gatunku stanowiącego przedmiot ochrony.</p> <p>Zakres prac: Niepogorszenie bazy pokarmowej dla gatunku (niewprowadzanie elementów zagrażających drożności cieków dla przemieszczania się wydr i ryb, rezygnacja z regulacji brzegów i dna cieków o ile nie jest to bezwzględnie konieczne, zapobieganie zanieczyszczeniu wody). Wszelkie prace w dolinach rzek powinny być wykonywane z uwzględnieniem wymagań środowiskowych wydry, ryb i płazów: m.in. zachowanie starorzeczy, utrzymanie odpowiedniej jakości wód i eliminacja źródeł zanieczyszczeń.</p>



Fundusze Europejskie
Infrastruktura i Środowisko



GENERAŁNA
DYREKCJA
OCHRONY
ŚRODOWISKA



REGIONALNA
DYREKCJA
OCHRONY
ŚRODOWISKA
W KĘDZIERZYNIE

Unia Europejska
Fundusz Spójności



Fauna naturalna Obszaru – podsumowanie



Fundusze Europejskie
Infrastruktura i Środowisko



GENERALNA
DYREKCJA
OCHRONY
ŚRODOWISKA



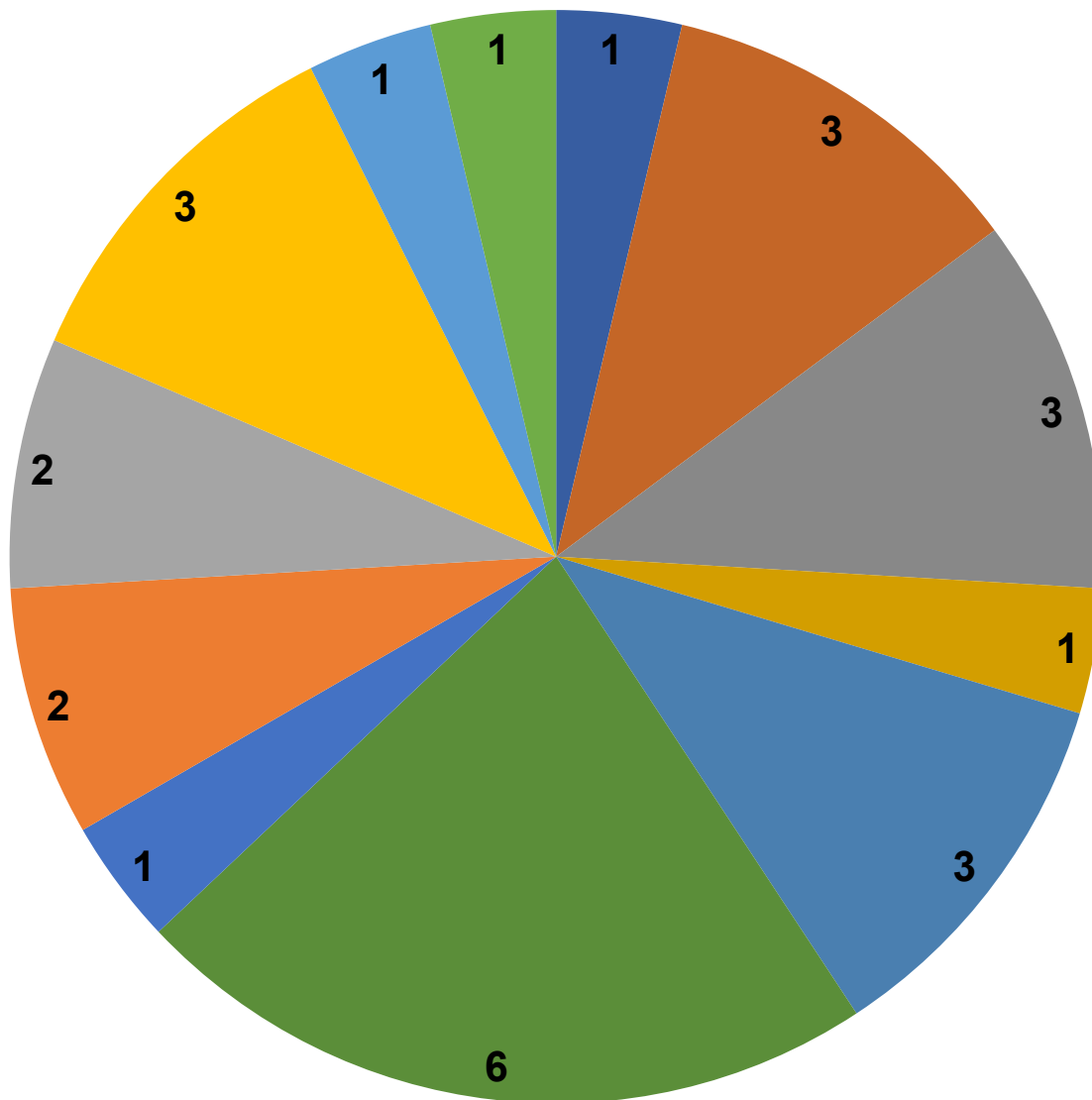
REGIONALNA
DYREKCJA
OCHRONY
ŚRODOWISKA
W KESZOWIE

Unia Europejska
Fundusz Spójności



Liczba stanowisk gatunków fauny naturalnej

- krasopani hera
- modraszek telejus
- modraszek nausitous
- czerwonończyk nieparek
- skójką gruboskorupowa
- brzanka
- różanka
- głowacz białopłetwy
- traszka grzebieniasta
- kumak górski
- bóbr europejski
- wydra





Fundusze Europejskie
Infrastruktura i Środowisko



GENERALNA
DYREKCJA
OCHRONY
ŚRODOWISKA



REGIONALNA
DYREKCJA
OCHRONY
ŚRODOWISKA
W RZECZPOSPOLITEJ

Unia Europejska
Fundusz Spójności



Podsumowanie zmian w SDF dotyczących fauny naturalnej

Badania z lat 2020-2021 przyniosły korektę części zapisów SDF. Nowymi przedmiotami ochrony zostało aż 6 gatunków, z których 3 w ogóle nie były wymieniane w SDF (6199 krasopani hera *Euplagia quadripunctaria*, 1166 traszka grzebieniasta *Triturus cristatus* i 1193 kumak górski *Bombina variegata*). Pozostałe 3 nowe przedmioty ochrony (1032 skójka gruboskorupowa *Unio crassus*, 1337 bóbr europejski *Castor fiber* oraz 1355 wydra *Lutra lutra*) były w starym SDF ocenione na D. Jednocześnie z listy przedmiotów ochrony wykreślone zostały 2 inne gatunki, które obecnie oceniono na D. Były to: 1060 czerwończyk nieparek *Lycaena dispar* i 1106 łosoś szlachetny *Salmo salar*. Pozostałe zmiany w SDF objęły jedynie niewielkie korekty nadanych ocen.



Fundusze Europejskie
Infrastruktura i Środowisko



GENERALNA
DYREKCJA
OCHRONY
ŚRODOWISKA



REGIONALNA
DYREKCJA
OCHRONY
ŚRODOWISKA
W KĘDZIERZYNIE

Unia Europejska
Fundusz Spójności



Projektowane zmiany granic Obszaru Natura 2000



Fundusze Europejskie
Infrastruktura i Środowisko



GENERALNA
DYREKCJA
OCHRONY
ŚRODOWISKA



REGIONALNA
DYREKCJA
OCHRONY
ŚRODOWISKA
W WROCŁAWIU

Unia Europejska
Fundusz Spójności



Projekt zmiany granic obszaru Natura 2000 w celu skorelowania ich z granicami działek ewidencyjnych

Tuchów

Ryglice

Brzostek

Strzyżów

Kołaczyce

Biecz

Jasło

Jedlicze

Krosno

Gorlice

Rymanów

Iwonicz-Zdrój

Dukla

1:160 000

0 2 4 km

Wykonawca:



2022

Obszar bez zmian

Korekta zmian granic zgodnie z ewidencją i/lub użytkowaniem - zwiększenie obszaru

Korekta zmian granic zgodnie z ewidencją i/lub użytkowaniem - zmniejszenie obszaru



Fundusze Europejskie
Infrastruktura i Środowisko



GENERAŁNA
DYREKCJA
OCHRONY
ŚRODOWISKA



REGIONALNA
DYREKCJA
OCHRONY
ŚRODOWISKA
W KUJAWACH
I POMORZU

Unia Europejska
Fundusz Spójności



Projekt powiększenia Obszaru Natura 2000 do granic działek rzecznych



Tuchów

Ryglice

Brzostek

Strzyżów

Kołaczyce

Jasło

Biecz

Jedlicze

Krosno

Gorlice

Rymanów

Iwonicz-Zdrój

Dukla

1:160 000

0 2 4 km

Wykonawca:



2022

Obszar bez zmian

Powiększenie obszaru do granic działki rzecznej



Fundusze Europejskie
Infrastruktura i Środowisko



GENERALNA
DYREKCJA
OCHRONY
ŚRODOWISKA



REGIONALNA
DYREKCJA
OCHRONY
ŚRODOWISKA
W KUYAWIACH

Unia Europejska
Fundusz Spójności



Projekt powiększenia Obszaru Natura 2000 ze względu na przebieg koryta Wisłoki

Tuchów

Ryglice

Brzostek

Strzyżów

Kołaczyce

Jasło

Biecz

Jedlicze

Krosno

Gorlice

Rymanów

Iwonicz-Zdrój

Dukla

1:160 000

0 2 4 km

Wykonawca:



2022

Obszar bez zmian

Korekta zmian ze względu na przebieg koryta - zwiększenie obszaru



Fundusze Europejskie
Infrastruktura i Środowisko



Unia Europejska
Fundusz Spójności



**Projekt powiększenia Obszaru Natura 2000
ze względu na obecność siedliska 3220
Pionierska roślinność na kamieńcach
górkich potoków**

Tuchów

Ryglice

Brzostek

Strzyżów

Kołaczyce

Jasło

Biecz

Jedlicze

Krosno

Gorlice

Rymanów

Iwonicz-Zdrój

Dukla

1:160 000

0 2 4 km

Wykonawca:



2022

Obszar bez zmian

Korekta zmian ze względu na siedlisko 3220 - zwiększenie obszaru



Fundusze Europejskie
Infrastruktura i Środowisko



GENERALNA
DYREKCJA
OCHRONY
ŚRODOWISKA



REGIONALNA
DYREKCJA
OCHRONY
ŚRODOWISKA
W KĘDZIERZE

Unia Europejska
Fundusz Spójności



**Projekt powiększenia Obszaru Natura 2000
ze względu na obecność siedliska 3240
Zarośla wierzbowe na kamieńcach i
żwirowiskach górskich potoków (*Salici-
Myricarietum* – część z przewagą wierzb)**

Tuchów

Ryglice

Brzostek

Strzyżów

Kołaczyce

Jasło

Biecz

Jedlicze

Krosno

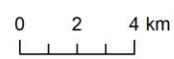
Gorlice

Rymanów

Iwonicz-Zdrój

Dukla

1:160 000



Wykonawca:

www.uslugi-ekologiczne.pl
2022

Obszar bez zmian

Korekta zmian ze względu na przebieg koryta - zwiększenie obszaru oraz arealu siedliska 3240



Fundusze Europejskie
Infrastruktura i Środowisko



GENERALNA
DYREKCJA
OCHRONY
ŚRODOWISKA



REGIONALNA
DYREKCJA
OCHRONY
ŚRODOWISKA
W KUYAWACH
I POMORZU

Unia Europejska
Fundusz Spójności



Projekt powiększenia Obszaru Natura 2000 ze względu na obecność siedliska 6410 Zmienne-wilgotne łąki trzęślicowe (*Molinion*)

Tuchów

Ryglice

Brzostek

Strzyżów

Kołaczyce

Jasło

Biecz

Jedlicze

Krosno

Gorlice

Rymanów

Iwonicz-Zdrój

Dukla

1:160 000

0 2 4 km

Wykonawca:



2022

Obszar bez zmian

Korekta zmian ze względu na siedlisko 6410 - zwiększenie siedliska



Fundusze Europejskie
Infrastruktura i Środowisko



GENERALNA
DYREKCJA
OCHRONY
ŚRODOWISKA



REGIONALNA
DYREKCJA
OCHRONY
ŚRODOWISKA
W KRESZOWIE

Unia Europejska
Fundusz Spójności



**Projekt powiększenia Obszaru Natura 2000
ze względu na obecność siedliska 9170
Grąd środkowoeuropejski i subkontynentalny
(*Galio-Carpinetum*, *Tilio-Carpinetum*)**



Tuchów

Ryglice

Brzostek

Strzyżów

Kołaczyce

Jasło

Biecz

Jedlicze

Krosno

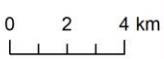
Gorlice

Rymanów

Iwonicz-Zdrój

Dukla

1:160 000





Fundusze Europejskie
Infrastruktura i Środowisko



GENERALNA
DYREKCJA
OCHRONY
ŚRODOWISKA



REGIONALNA
DYREKCJA
OCHRONY
ŚRODOWISKA
W KĘDZIERZYNIE

Unia Europejska
Fundusz Spójności



**Projekt powiększenia Obszaru Natura 2000
ze względu na obecność siedliska *91E0
Łęgi wierzbowe, topolowe, olszowe i jesionowe
(*Salicetum albo-fragilis*, *Populetum albae*,
Alnenion glutinoso-incanae) i olsy źródliskowe**

Tuchów

Ryglice

Brzostek

Strzyżów

Kołaczyce

Jasło

Biecz

Jedlicze

Krosno

Gorlice

Rymanów

Iwonicz-Zdrój

Dukla

1:160 000

0 2 4 km

Wykonawca:



2022

Obszar bez zmian

Korekta zmian ze względu na siedlisko 91E0



Fundusze Europejskie
Infrastruktura i Środowisko



GENERALNA
DYREKCJA
OCHRONY
ŚRODOWISKA



REGIONALNA
DYREKCJA
OCHRONY
ŚRODOWISKA
W KESZOWIE

Unia Europejska
Fundusz Spójności



Uwagi i wnioski



Fundusze Europejskie
Infrastruktura i Środowisko



GENERALNA
DYREKCJA
OCHRONY
ŚRODOWISKA



REGIONALNA
DYREKCJA
OCHRONY
ŚRODOWISKA
W KATOWICACH

Unia Europejska
Fundusz Spójności



Uwagi do miejscowych dokumentów planistycznych

1. Miejscowy Plan Zagospodarowania Przestrzennego Gminy Gorlice – wieś Szymbark
1. Uchwała Nr XXXII/257/2001 Rady Gminy Gorlice z dnia 21 grudnia 2001 r. w sprawie uchwalenia miejscowego planu zagospodarowania przestrzennego Gminy Gorlice - wieś Szymbark 1 - działki/części działek o nr ewid. 1088/1, 1110/1 w obrębie Szymbark, określone jako tereny rekreacji przyrodnej, zajęte obecnie przez siedlisko 9170 – grąd subkontynentalny, należy pozostawić w dotychczasowym użytkowaniu.



Fundusze Europejskie
Infrastruktura i Środowisko



GENERALNA
DYREKCJA
OCHRONY
ŚRODOWISKA



REGIONALNA
DYREKCJA
OCHRONY
ŚRODOWISKA
W KESZOWIE

Unia Europejska
Fundusz Spójności



Uwagi do miejscowych dokumentów planistycznych - c.d.

2. Miejscowy plan zagospodarowania przestrzennego miejscowości Toki – Gmina Nowy Żmigród. Uchwała nr XXXVII/265/06 rady gminy w nowym Żmigrodzie z dnia 28 lutego 2006 r. w sprawie uchwalenia Miejscowego Planu Zagospodarowania Przestrzennego Miejscowości Toki - działki/ części działek o nr ewid. 810, 809, 811/2, 811/1, 876, 877, 812, 875, 874, 876, 872, 873/2, 871, 870, 808, 806, 882, 881, 883, 879, 880, 877, 878 w miejscowości Toki, określone jako tereny zabudowy mieszkaniowej jednorodzinnej zajęte obecnie przez siedlisko przyrodnicze o kodzie 6510, pozostawić w dotychczasowym użytkowaniu.



Fundusze Europejskie
Infrastruktura i Środowisko

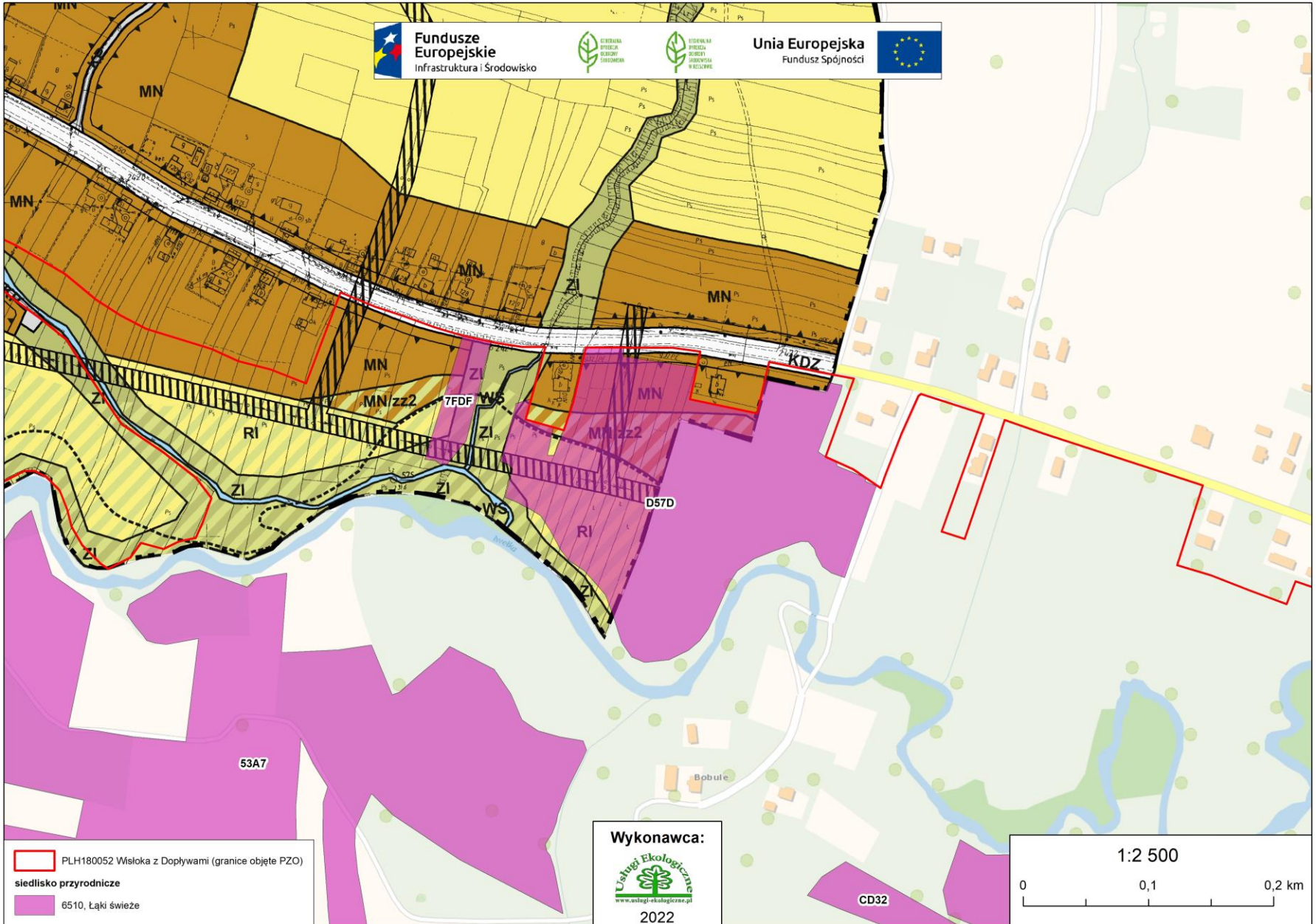


GENERALNA
DYREKCJA
OCHRONY
ŚRODOWISKA



REGIONALNA
DYREKCJA
OCHRONY
ŚRODOWISKA
W RZESZOWIE

Unia Europejska
Fundusz Spójności




Fundusze Europejskie Infrastruktura i Środowisko Unia Europejska Fundusz Spójności

- PLH180052 Wśloka z Dopływami (granice objęte PZO)
- siedlisko przyrodnicze
- 6510, Łąki świeże

Wykonawca:

www.uslugi-ekologiczne.pl
2022





Fundusze Europejskie
Infrastruktura i Środowisko



GENERALNA
DYREKCJA
OCHRONY
ŚRODOWISKA



REGIONALNA
DYREKCJA
OCHRONY
ŚRODOWISKA
W KĘDZIERZE
KOZŁE

Unia Europejska
Fundusz Spójności



Uwagi do miejscowych dokumentów planistycznych - c.d.

3. Miejscowy plan zagospodarowania przestrzennego miejscowości Sadki – Gmina Nowy Żmigród. Uchwała nr XXXVII/264/06 rady gminy w nowym Żmigrodzie z dnia 28 lutego 2006r. W sprawie uchwalenia Miejscowego Planu Zagospodarowania Przestrzennego Miejscowości Sadki - działka/część działki o nr ewid. 888 w miejscowości Sadki, określona jako teren zabudowy mieszkaniowej jednorodzinnej zajęta obecnie przez siedlisko przyrodnicze o kodzie 6510, pozostawić w dotychczasowym użytkowaniu.



Fundusze Europejskie
Infrastruktura i Środowisko



GENERALNA
DYREKCJA
OCHRONY
ŚRODOWISKA



REGIONALNA
DYREKCJA
OCHRONY
ŚRODOWISKA
W RZESZOWIE

Unia Europejska
Fundusz Spójności



Fundusze Europejskie
Infrastruktura i Środowisko

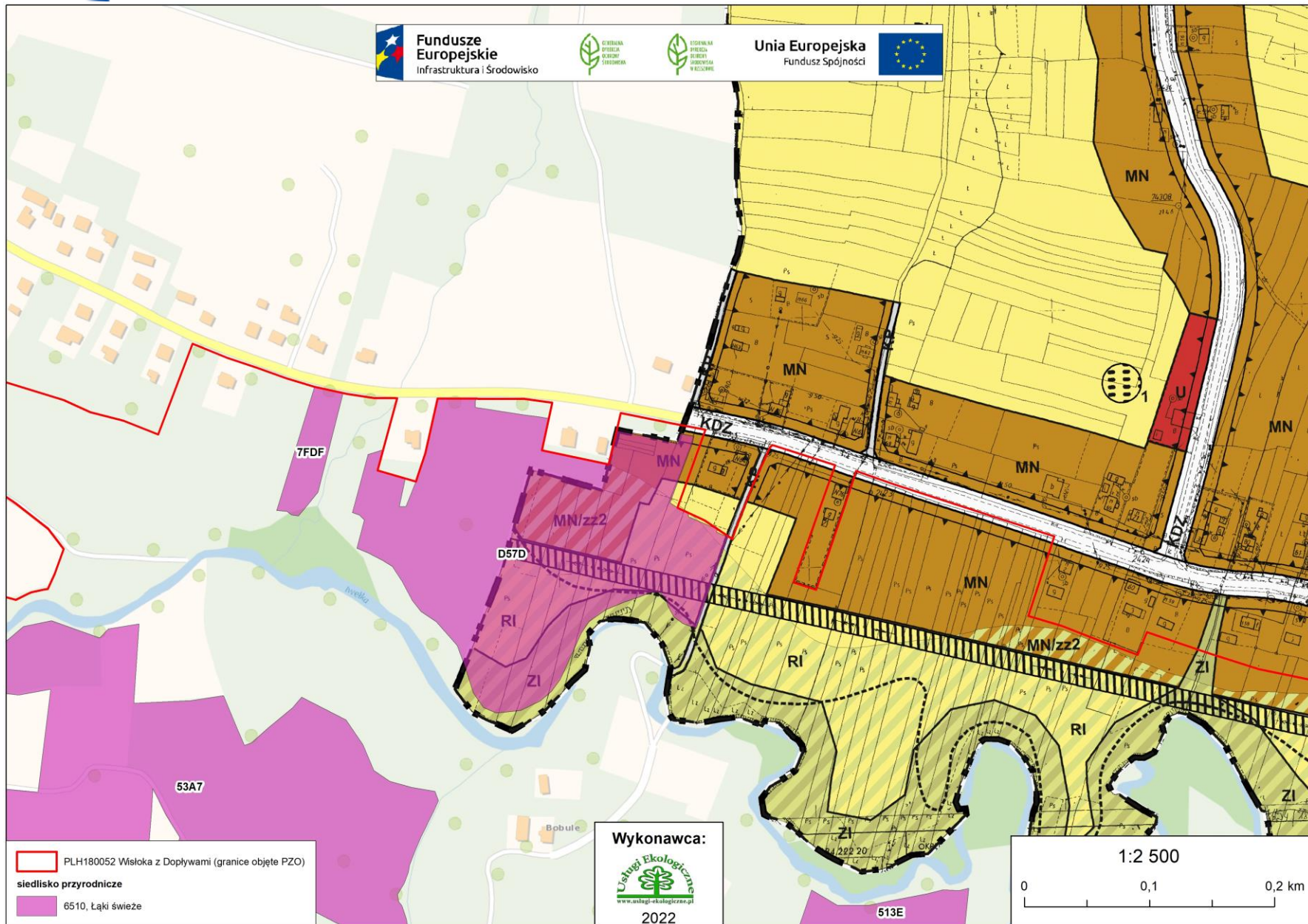


GENERALNA
DYREKCJA
OCHRONY
ŚRODOWISKA



REGIONALNA
DYREKCJA
OCHRONY
ŚRODOWISKA
W RZESZOWIE

Unia Europejska
Fundusz Spójności



PLH180052 Włóka z Dopływami (granice objęte PZO)

siedlisko przyrodnicze

6510, Łąki świeże

Wykonawca:



2022

1:2 500

0 0,1 0,2 km



Fundusze Europejskie
Infrastruktura i Środowisko



GENERALNA
DYREKCJA
OCHRONY
ŚRODOWISKA



REGIONALNA
DYREKCJA
OCHRONY
ŚRODOWISKA
W KĘDZIERZYŃNIE

Unia Europejska
Fundusz Spójności



Uwagi do miejscowych dokumentów planistycznych - c.d.

4. Miejscowy plan zagospodarowania przestrzennego miejscowości Nienaszów. Uchwała Nr XXVIII/194/05 Rady Gminy w Nowym Żmigrodzie z dnia 12 maja 2005 r. w sprawie uchwalenia Miejscowego Planu Zagospodarowania Przestrzennego Miejscowości Nienaszów - działki/ części działek o nr ewid. 1517/12, 1517/10, 1521/5, 1517/8, 1521,4 w miejscowości Nienaszów, określone jako tereny zabudowy mieszkaniowej jednorodzinnej zajęte obecnie przez siedlisko przyrodnicze o kodzie 6510, pozostawić w dotychczasowym użytkowaniu.



Fundusze Europejskie
Infrastruktura i Środowisko



GENERALNA
DYREKCJA
OCHRONY
ŚRODOWISKA



REGIONALNA
DYREKCJA
OCHRONY
ŚRODOWISKA
W RZESZOWIE

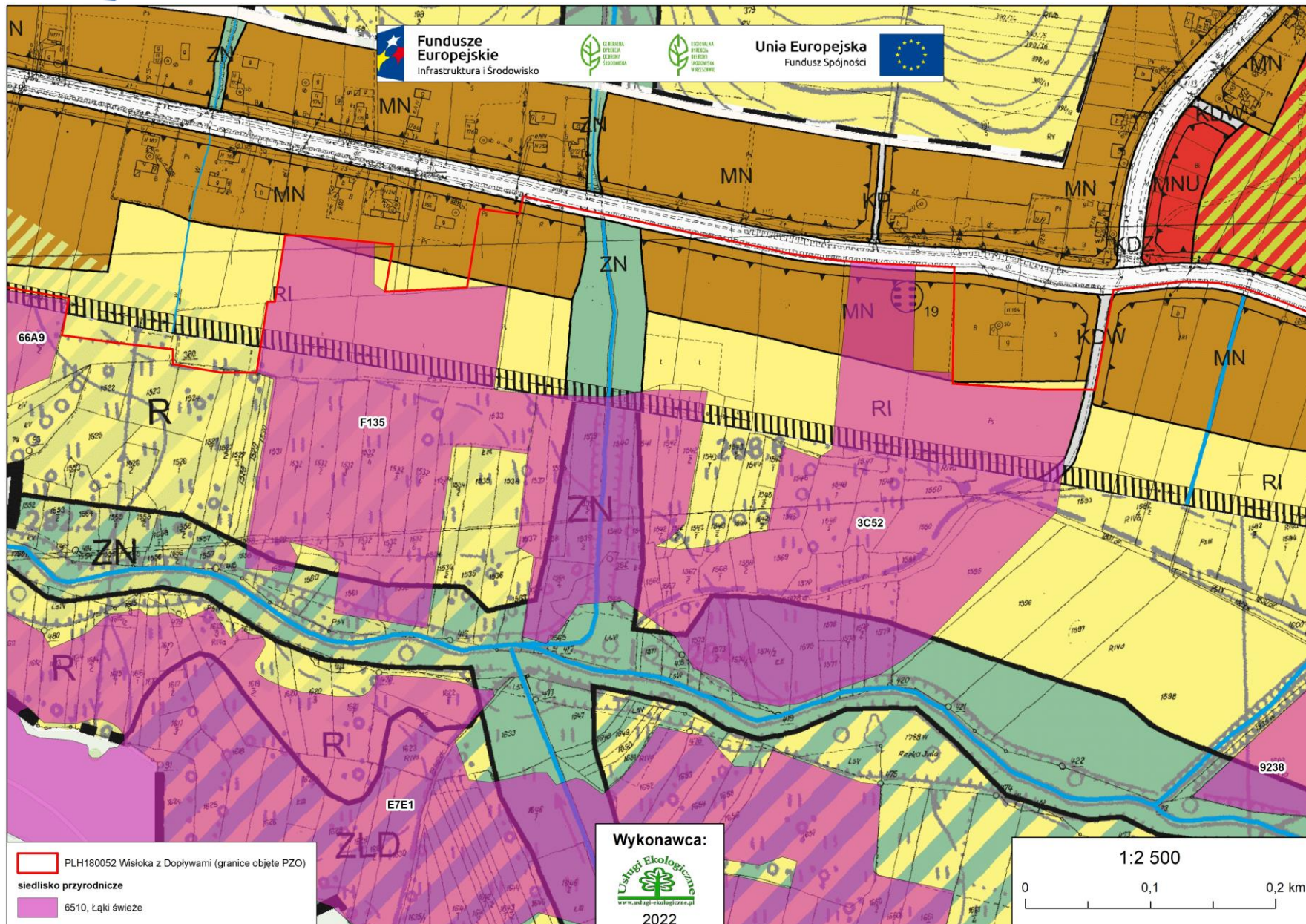
Unia Europejska
Fundusz Spójności



Fundusze Europejskie
Infrastruktura i Środowisko



Unia Europejska
Fundusz Spójności

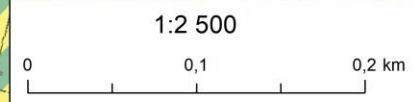


PLH180052 Wsiółka z Dopyłami (granice objęte PZO)
siedlisko przyrodnicze

6510, Łąki świeże

Wykonawca:

www.uslugi-ekologiczne.pl
2022





Fundusze Europejskie
Infrastruktura i Środowisko



GENERALNA
DYREKCJA
OCHRONY
ŚRODOWISKA



REGIONALNA
DYREKCJA
OCHRONY
ŚRODOWISKA
W KĘDZIERZU
KOZŁYM

Unia Europejska
Fundusz Spójności



Uwagi do miejscowych dokumentów planistycznych - c.d.

5. Miejscowy plan zagospodarowania przestrzennego miejscowości Makowiska. Uchwała nr XXVIII / 195 / 05 Rady Gminy W Nowym Żmigrodzie z dnia 12 maja 2005r. w sprawie uchwalenia Miejscowego Planu Zagospodarowania Przestrzennego Miejscowości Makowiska - działka/część działki o nr ewid. 199/6 w miejscowości Makowiska, określona jako teren zabudowy mieszkaniowej jednorodzinnej zajęta obecnie przez siedlisko przyrodnicze o kodzie 6510, pozostawić w dotychczasowym użytkowaniu.



Fundusze Europejskie
Infrastruktura i Środowisko

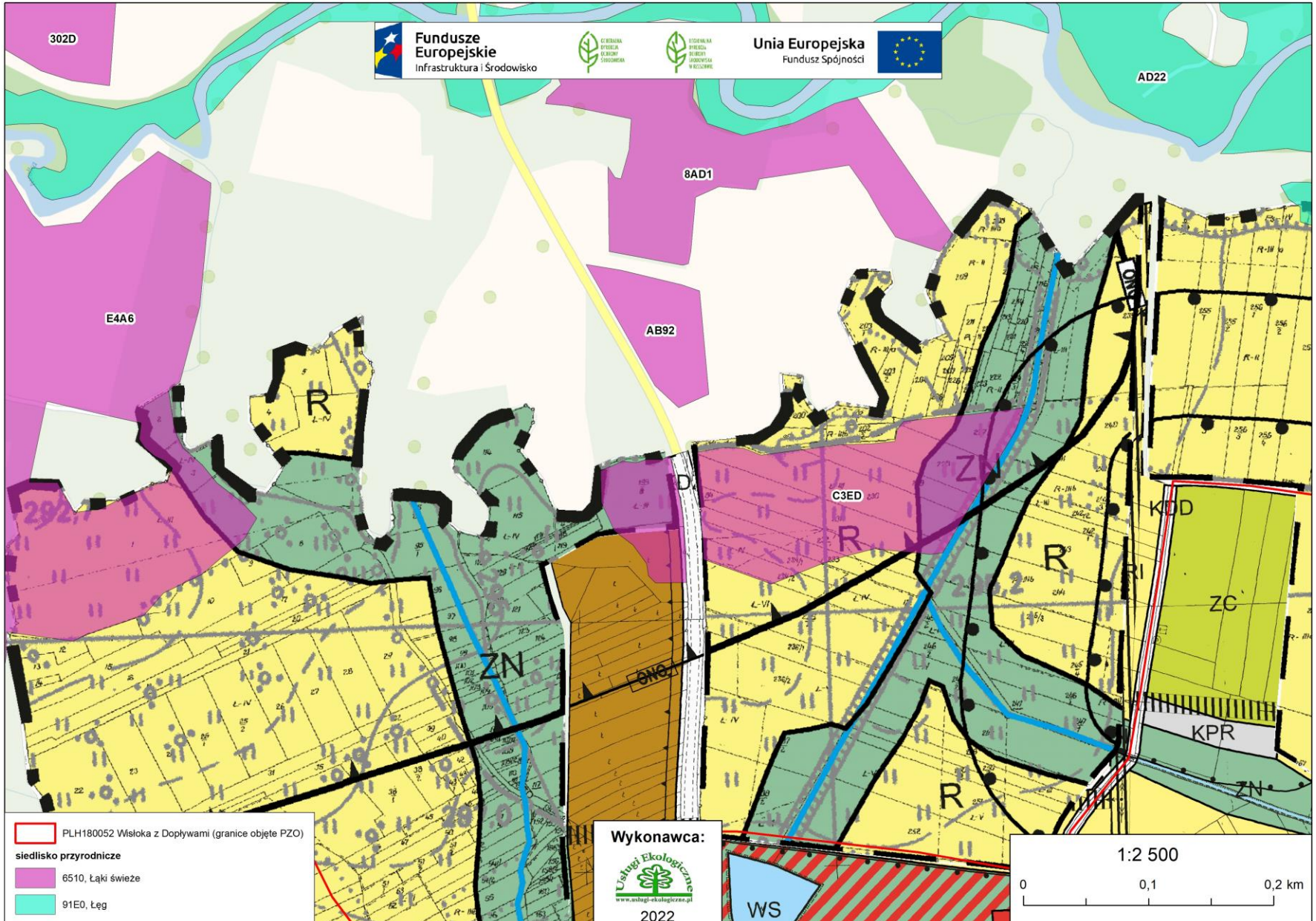


GENERALNA
DYREKCJA
OCHRONY
ŚRODOWISKA



REGIONALNA
DYREKCJA
OCHRONY
ŚRODOWISKA
W RZESZOWIE

Unia Europejska
Fundusz Spójności



Fundusze Europejskie
Infrastruktura i Środowisko



Unia Europejska
Fundusz Spójności

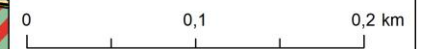


- PLH180052 Włóka z Dopływami (granice objęte PZO)
- siedlisko przyrodnicze
- 6510, Łąki świeże
- 91E0, Łęg

Wykonawca:



1:2 500





Fundusze Europejskie
Infrastruktura i Środowisko



GENERALNA
DYREKCJA
OCHRONY
ŚRODOWISKA



REGIONALNA
DYREKCJA
OCHRONY
ŚRODOWISKA
W KĘDZIERZKU

Unia Europejska
Fundusz Spójności



Uwagi do miejscowych dokumentów planistycznych - c.d.

6. Miejscowy plan zagospodarowania przestrzennego miejscowości Grabanina. Uchwała Nr XXXII/227/05 Rady Gminy w Nowym Żmigrodzie z dnia 31 sierpnia 2005 roku w sprawie uchwalenia Miejscowego Planu Zagospodarowania Przestrzennego Miejscowości Grabanina - działka/część działki o nr ewid. 295/1 w miejscowości Grabanina, określona jako teren zabudowy mieszkaniowej jednorodzinnej zajęta obecnie przez siedlisko przyrodnicze o kodzie 6510, pozostawić w dotychczasowym użytkowaniu.



Fundusze Europejskie
Infrastruktura i Środowisko



GENERALNA
DYREKCJA
OCHRONY
ŚRODOWISKA



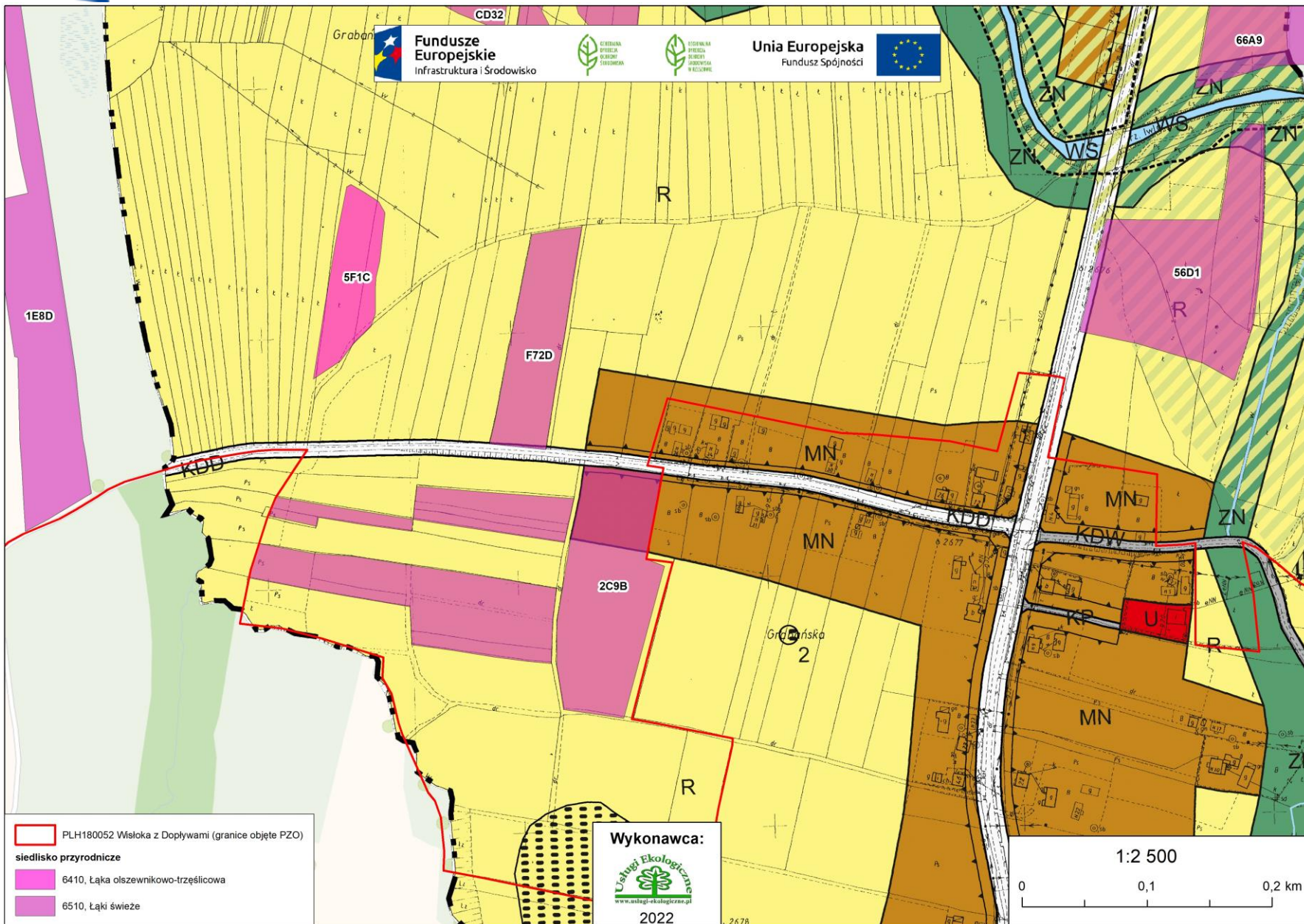
REGIONALNA
DYREKCJA
OCHRONY
ŚRODOWISKA
W RZESZOWIE

Unia Europejska
Fundusz Spójności



Fundusze Europejskie
Infrastruktura i Środowisko

Unia Europejska
Fundusz Spójności



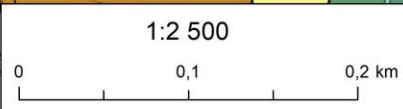
- PLH180052 Wsiółka z Dopytami (granice objęte PZO)
- siedlisko przyrodnicze
- 6410, Łąka olszewnikowo-trzęślicowa
- 6510, Łąki świeże

Wykonawca:

Usługi Ekologiczne

www.uslugi-ekologiczne.pl

2022





Fundusze Europejskie
Infrastruktura i Środowisko



GENERALNA
DYREKCJA
OCHRONY
ŚRODOWISKA



REGIONALNA
DYREKCJA
OCHRONY
ŚRODOWISKA
W KRAKOWIE

Unia Europejska
Fundusz Spójności



Uwagi do miejscowych dokumentów planistycznych - c.d.

7. Miejscowy plan zagospodarowania przestrzennego miejscowości Mytarz. Uchwała nr XXXIX / 285 / 06 Rady Gminy W Nowym Żmigrodzie z dnia 27 kwietnia 2006 r. w sprawie uchwalenia Miejscowego Planu Zagospodarowania Przestrzennego Miejscowości Mytarz - działki/części działek o nr ewid. 956, 960/1, 961/1, 963, 964/1, 965, 966/1, 969, 967, 973, 971, 982, 975, 970/2, 970/3, 972/1, 974/1, 975, 977, 982 w miejscowości Mytarz, określone jako tereny zabudowy usługowej z podstawowym przeznaczeniem pod usługi turystyczne, zajęte obecnie przez siedlisko przyrodnicze o kodzie 91E0, pozostawić w użytkowaniu leśnym.



Fundusze Europejskie
Infrastruktura i Środowisko

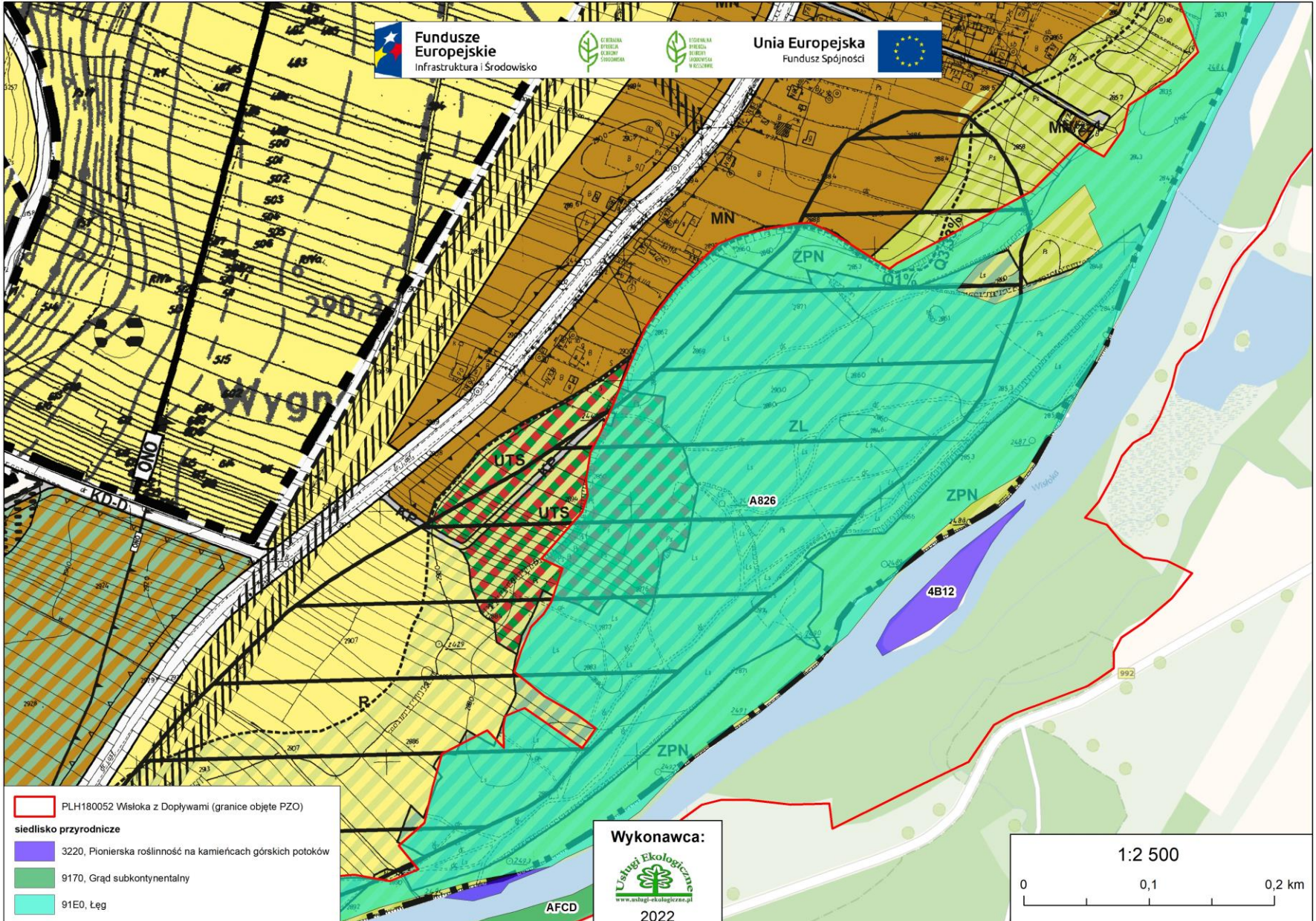


GENERALNA
DYREKCJA
OCHRONY
ŚRODOWISKA



REGIONALNA
DYREKCJA
OCHRONY
ŚRODOWISKA
W RZESZOWIE

Unia Europejska
Fundusz Spójności



Fundusze Europejskie
Infrastruktura i Środowisko



GENERALNA
DYREKCJA
OCHRONY
ŚRODOWISKA



REGIONALNA
DYREKCJA
OCHRONY
ŚRODOWISKA
W RZESZOWIE

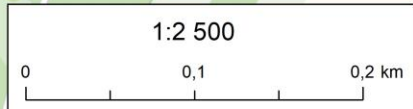
Unia Europejska
Fundusz Spójności



- PLH180052 Wsiółka z Dopływami (granice objęte PZO)
- siedlisko przyrodnicze**
- 3220, Pionierska roślinność na kamienkach górskich potoków
- 9170, Grąd subkontynentalny
- 91E0, Łęg

Wykonawca:

 www.urzad-ekologiczny.pl
 2022





Fundusze Europejskie
Infrastruktura i Środowisko



Unia Europejska
Fundusz Spójności



Uwagi do miejscowych dokumentów planistycznych - c.d.

8. Miejscowy plan zagospodarowania przestrzennego miejscowości Nowy Żmigród. Uchwała nr XXXIII / 236 / 05 Rady Gminy w Nowym Żmigrodzie z dnia 28 września 2005r. w sprawie uchwalenia Miejscowego Planu Zagospodarowania Przestrzennego Miejscowości Nowy Żmigród – część I - działki części działek o nr ewid. 763, 1781, 1782 w miejscowości Nowy Żmigród, określone jako tereny zabudowy usługowej z podstawowym przeznaczeniem pod usługi turystyczne zajęte obecnie przez siedlisko przyrodnicze o kodzie 9170, pozostawić w użytkowaniu leśnym.



Fundusze Europejskie
Infrastruktura i Środowisko



GENERAŁNA
DYREKCJA
OCHRONY
ŚRODOWISKA



REGIONALNA
DYREKCJA
OCHRONY
ŚRODOWISKA
W RZESZOWIE

Unia Europejska
Fundusz Spójności



Fundusze Europejskie
Infrastruktura i Środowisko

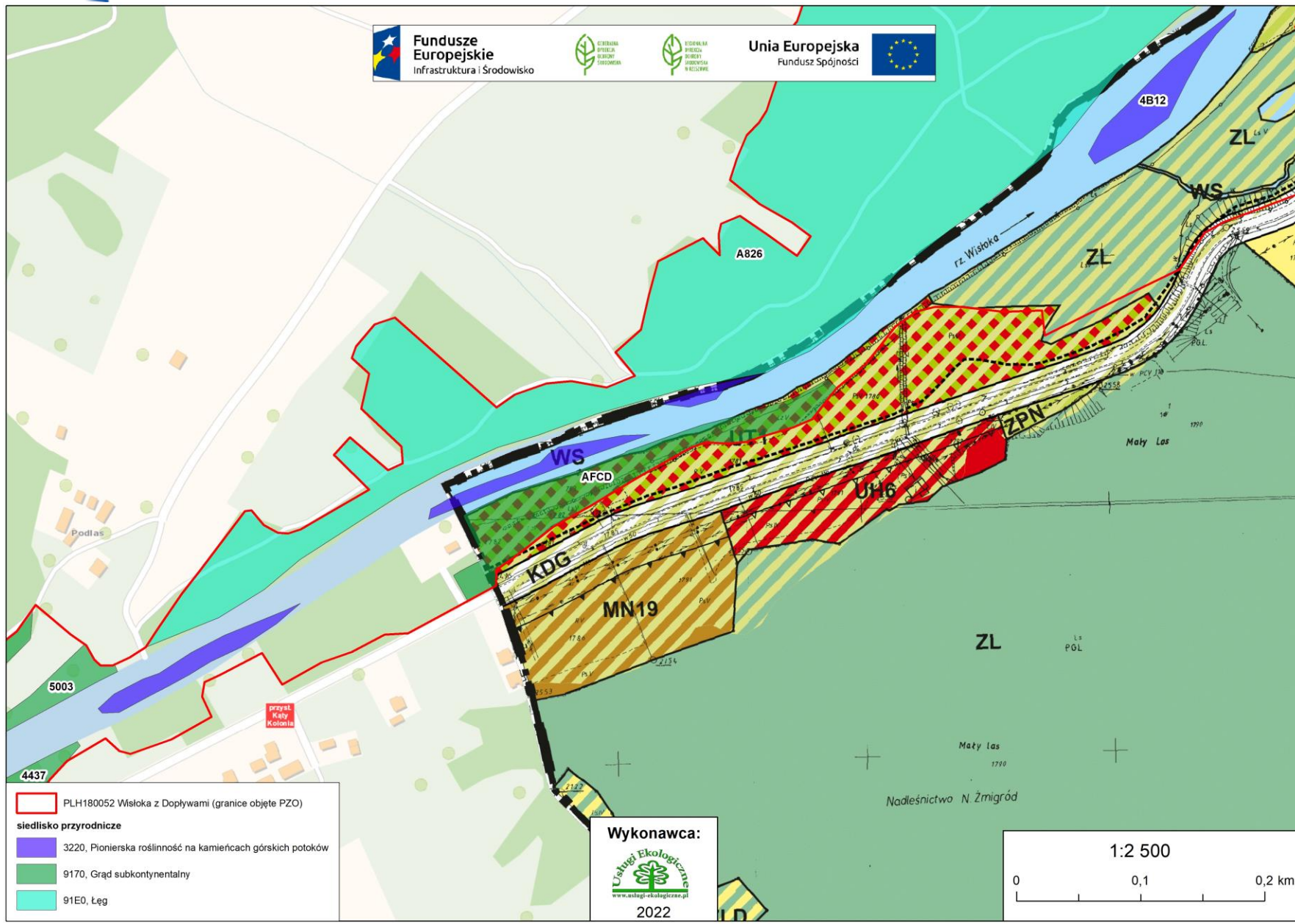


GENERAŁNA
DYREKCJA
OCHRONY
ŚRODOWISKA



REGIONALNA
DYREKCJA
OCHRONY
ŚRODOWISKA
W RZESZOWIE

Unia Europejska
Fundusz Spójności



PLH180052 Wisłoka z Dopływami (granice objęte PZO)

siedlisko przyrodnicze

3220, Pionierska roślinność na kamieńcach górskich potoków

9170, Grąd subkontynentalny

91E0, Łęg

Wykonawca:



2022

1:2 500

0 0,1 0,2 km



Fundusze Europejskie
Infrastruktura i Środowisko



GENERALNA
DYREKCJA
OCHRONY
ŚRODOWISKA



REGIONALNA
DYREKCJA
OCHRONY
ŚRODOWISKA
W KĘDZIERZYŃNIE

Unia Europejska
Fundusz Spójności



Uwagi do miejscowych dokumentów planistycznych - c.d.

9. Miejscowy plan zagospodarowania przestrzennego miejscowości Skalnik. Uchwała nr XLV/328/06 Rady Gminy w Nowym Żmigrodzie z dnia 25 października 2006r. w sprawie uchwalenia Miejscowego Planu Zagospodarowania Przestrzennego Miejscowości Skalnik - działki/części działek o nr ewid. 526/1, 513/1, 516/1 w miejscowości Skalnik, określone jako tereny zabudowy usługowej z podstawowym przeznaczeniem pod usługi turystyczne zajęte obecnie przez siedlisko przyrodnicze o kodzie 91E0, pozostawić w użytkowaniu.



Fundusze Europejskie
Infrastruktura i Środowisko



GENERALNA
DYREKCJA
OCHRONY
ŚRODOWISKA



REGIONALNA
DYREKCJA
OCHRONY
ŚRODOWISKA
W RZESZOWIE

Unia Europejska
Fundusz Spójności



Fundusze Europejskie
Infrastruktura i Środowisko

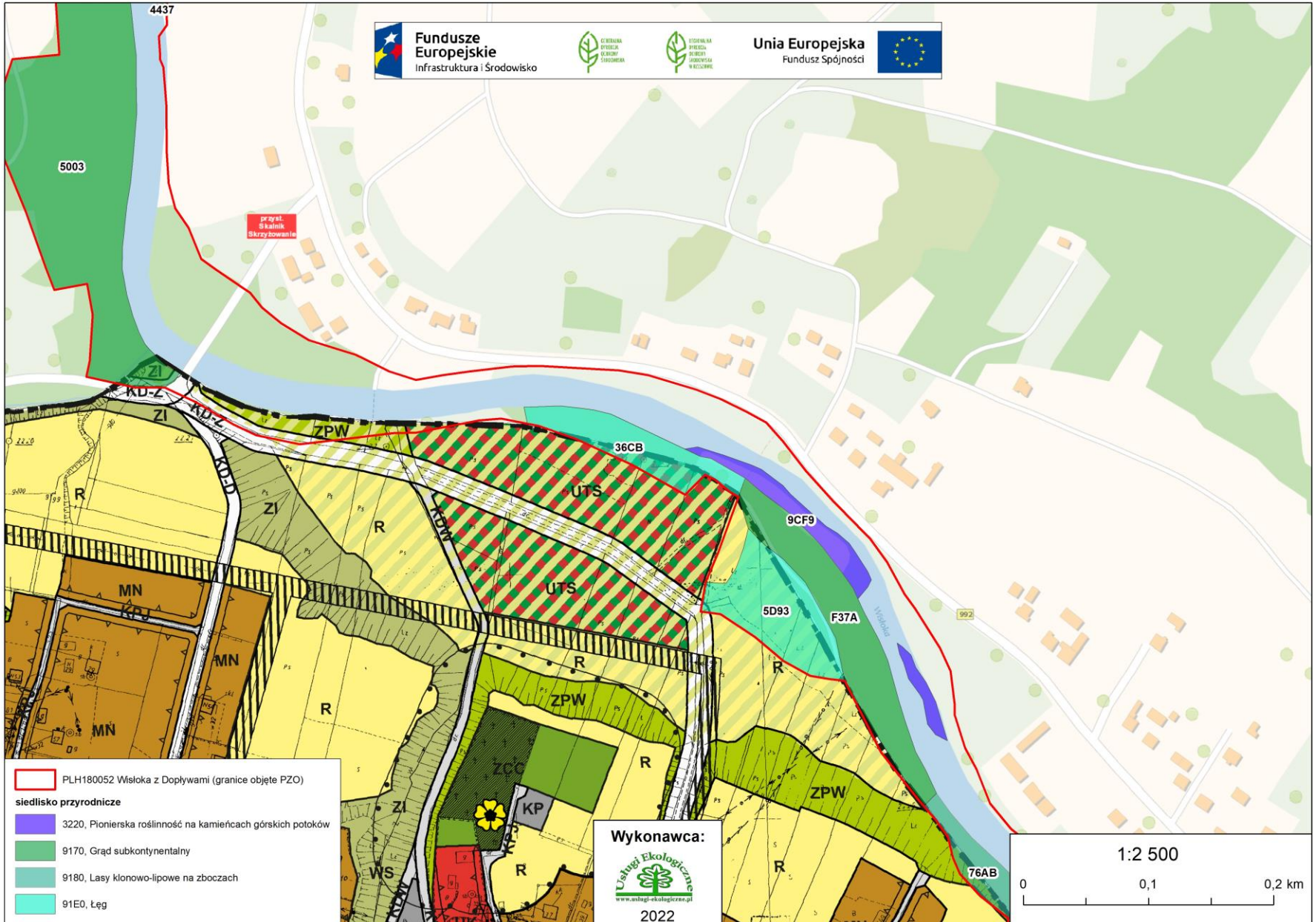


GENERALNA
DYREKCJA
OCHRONY
ŚRODOWISKA



REGIONALNA
DYREKCJA
OCHRONY
ŚRODOWISKA
W RZESZOWIE

Unia Europejska
Fundusz Spójności



- PLH180052 Wisłoka z Dopływami (granice objęte PZO)
- siedlisko przyrodnicze**
- 3220, Pionierska roślinność na kamiercach górskich potoków
- 9170, Grąd subkontynentalny
- 9180, Lasy klonowo-lipowe na zboczach
- 91E0, Łęg

Wykonawca:
Usługi Ekologiczne

www.uslugi-ekologiczne.pl
2022



Fundusze Europejskie
Infrastruktura i Środowisko



GENERALNA
DYREKCJA
OCHRONY
ŚRODOWISKA



REGIONALNA
DYREKCJA
OCHRONY
ŚRODOWISKA
W KĘDZIERZYNIE-KOŹLE

Unia Europejska
Fundusz Spójności



Uwagi do miejscowych dokumentów planistycznych - c.d.

10. Miejscowy plan zagospodarowania przestrzennego miejscowości Kąty. Uchwała Nr VIII/54//07 Rady Gminy w Nowym Żmigrodzie z dnia 24 kwietnia 2007 r. w sprawie uchwalenia Miejscowego Planu Zagospodarowania Przestrzennego Miejscowości Kąty – „Część I” - działki/części działek o nr ewid. 739, 737, 1614, 741, 736, 738 w miejscowości Kąty, określone jako tereny zabudowy usługowej z podstawowym przeznaczeniem pod usługi turystyczne zajęte obecnie przez siedlisko przyrodnicze o kodzie 91F0, pozostawić w użytkowaniu leśnym.



Fundusze Europejskie
Infrastruktura i Środowisko

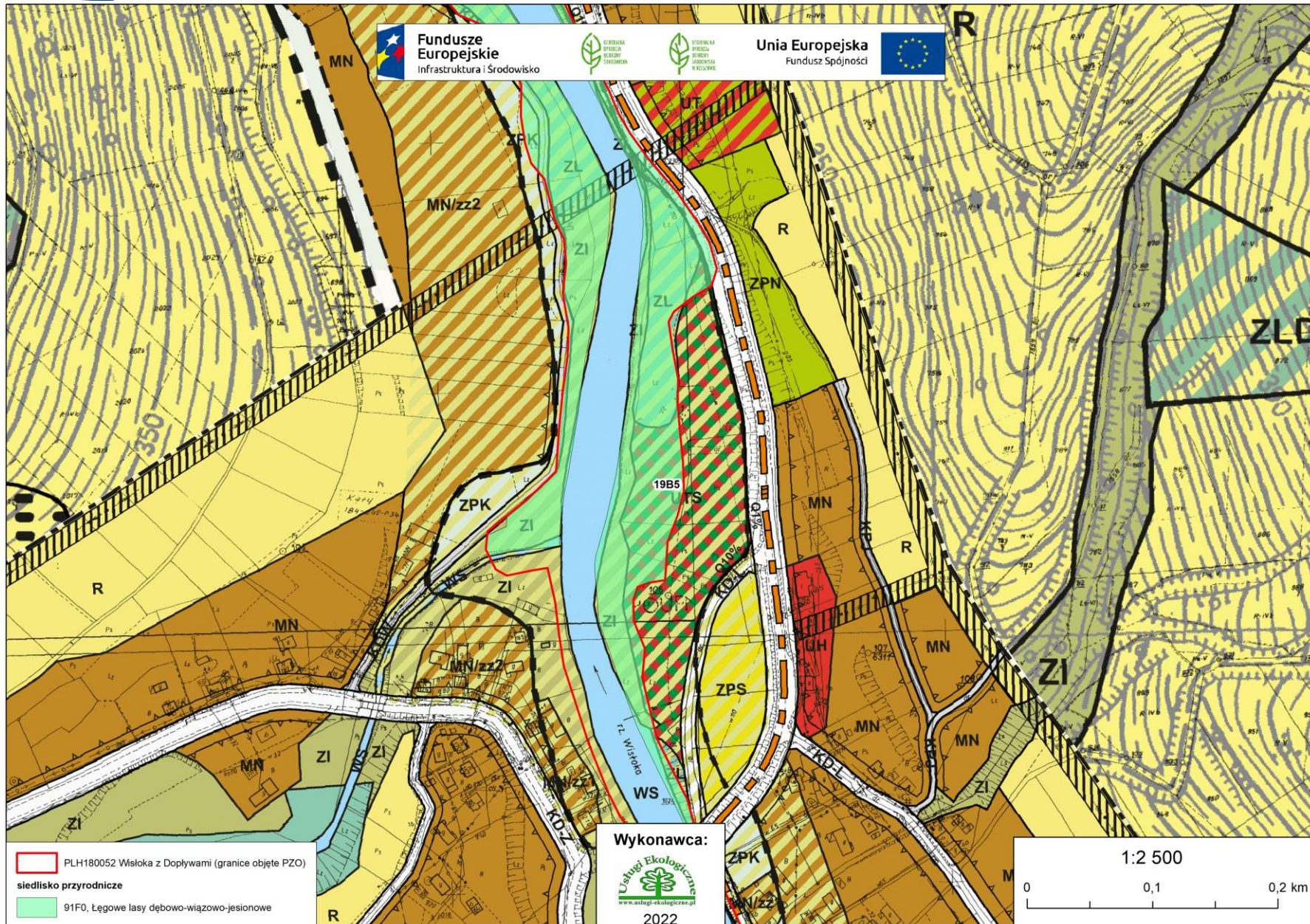


GENERALNA
DYREKCJA
OCHRONY
ŚRODOWISKA



REGIONALNA
DYREKCJA
OCHRONY
ŚRODOWISKA
W RZESZOWIE

Unia Europejska
Fundusz Spójności





Fundusze Europejskie
Infrastruktura i Środowisko



Unia Europejska
Fundusz Spójności



 PLH180052 Wistoka z Dopyłwami (granice objęte PZO)
siedliska przyrodnicze

 91F0, Lęgowe lasy dębowo-wiązowo-jesionowe

Wykonawca:



2022

1:2 500

0 0,1 0,2 km



Fundusze Europejskie
Infrastruktura i Środowisko



GENERALNA
DYREKCJA
OCHRONY
ŚRODOWISKA



REGIONALNA
DYREKCJA
OCHRONY
ŚRODOWISKA
W KESZOWIE

Unia Europejska
Fundusz Spójności



Uwagi do miejscowych dokumentów planistycznych - c.d.

11. Miejscowy Plan Zagospodarowania Przestrzennego miejscowości Nowy Żmigród – część I. Uchwała Nr XXII/183/2016 Rady Gminy Nowy Żmigród z dnia 5 października 2016 r. w sprawie uchwalenia Zmiany Miejscowego Planu Zagospodarowania Przestrzennego Miejscowości Nowy Żmigród – część I - działki/części działek o nr ewid. 2, 763, 1758, 1759, 1774 w obrębie Nowy Żmigród, określone jako tereny zabudowy usługowej, zajęte obecnie przez siedlisko 91E0 – łągi, pozostawić w dotychczasowym użytkowaniu.
12. Miejscowy Plan Zagospodarowania Przestrzennego miejscowości Nowy Żmigród – część I. Uchwała Nr XXXIX/267/2013 Rady Gminy Nowy Żmigród z dnia 30 grudnia 2013 r. w sprawie uchwalenia Zmiany Miejscowego Planu Zagospodarowania Przestrzennego Miejscowości Nowy Żmigród – część I – jw.



Fundusze Europejskie
Infrastruktura i Środowisko



GENERALNA
DYREKCJA
OCHRONY
ŚRODOWISKA



REGIONALNA
DYREKCJA
OCHRONY
ŚRODOWISKA
W RZECZPOSPOLITEJ

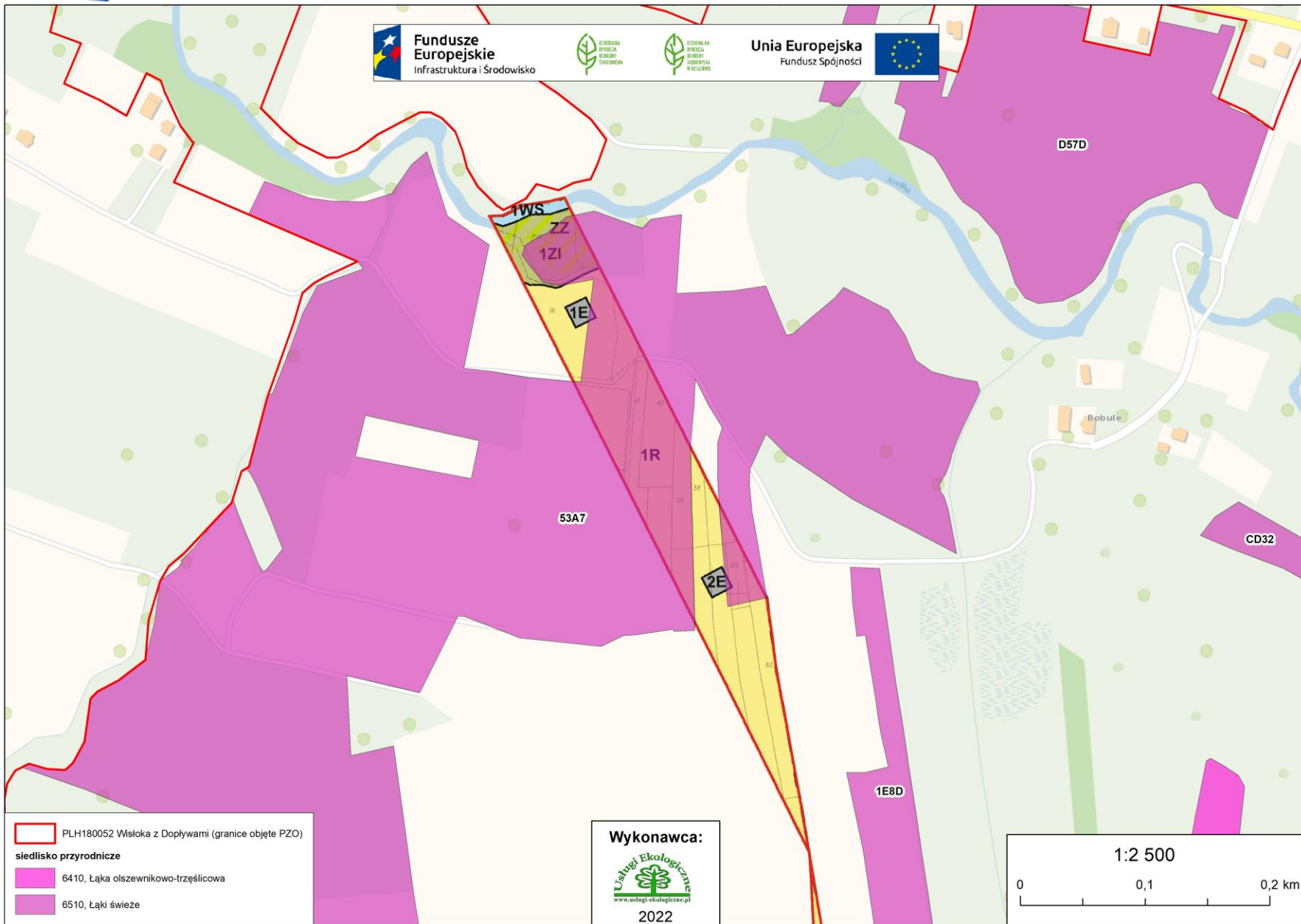
Unia Europejska
Fundusz Spójności



Fundusze Europejskie
Infrastruktura i Środowisko



Unia Europejska
Fundusz Spójności



PLH180052 Wisłoka z Dopylwami (granice objęte PZO)

siedlisko przyrodnicze

6410, Łąka olszewnikowo-trzęślicowa

6510, Łąki świeże

Wykonawca:



2022

1:2 500

0 0,1 0,2 km



Fundusze Europejskie
Infrastruktura i Środowisko



GENERALNA
DYREKCJA
OCHRONY
ŚRODOWISKA



REGIONALNA
DYREKCJA
OCHRONY
ŚRODOWISKA
W RZESZOWIE

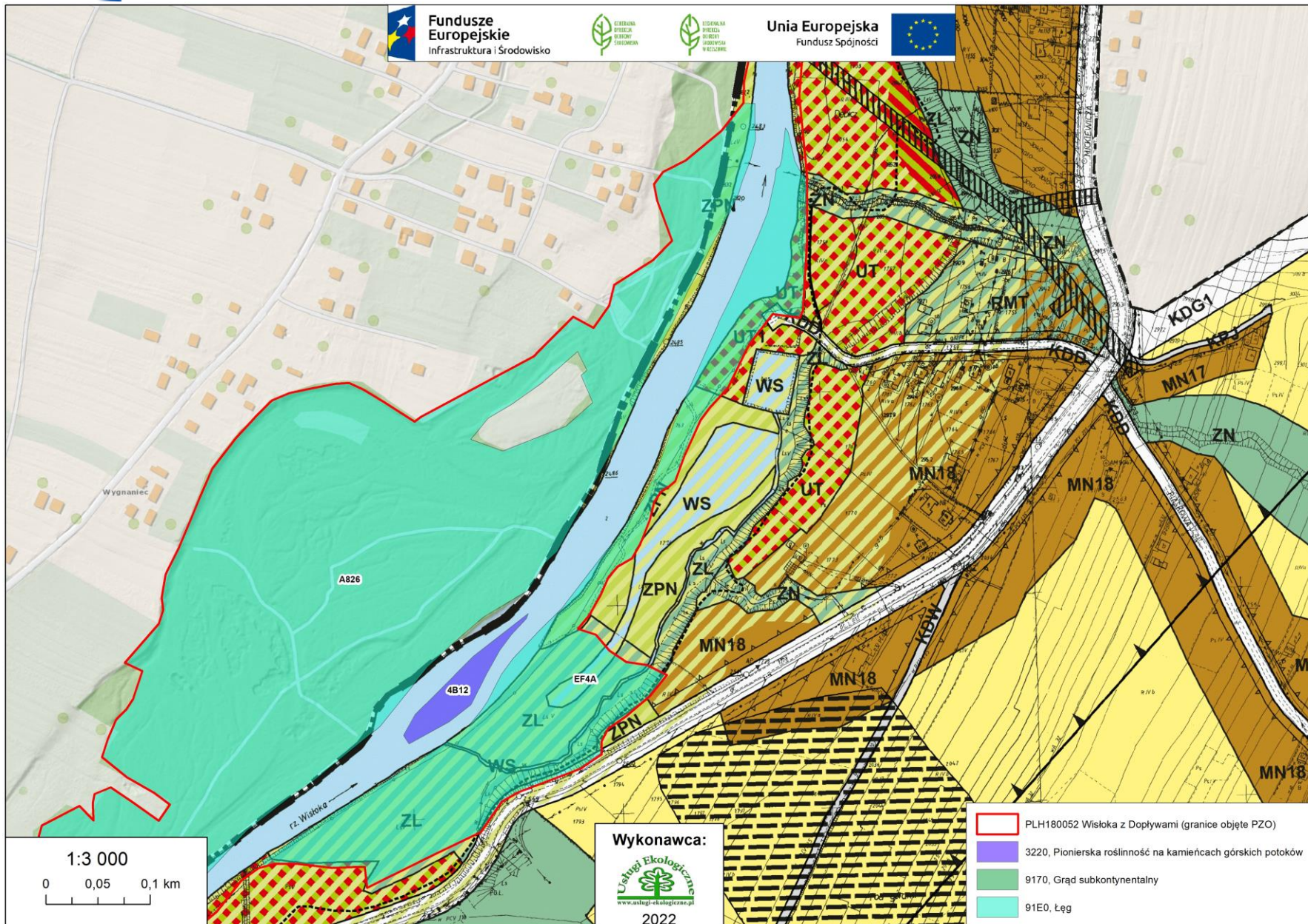
Unia Europejska
Fundusz Spójności



Fundusze Europejskie
Infrastruktura i Środowisko



Unia Europejska
Fundusz Spójności



- PLH180052 Wisłoka z Dopływami (granice objęte PZO)
- 3220, Pionierska roślinność na kamieniach górskich potoków
- 9170, Grąd subkontynentalny
- 91E0, Łęg

Wykonawca:

www.uslugi-ekologiczne.pl
2022

1:3 000
0 0,05 0,1 km



Fundusze Europejskie
Infrastruktura i Środowisko



GENERALNA
INSPEKCJA
OCHRONY
ŚRODOWISKA



REGIONALNA
INSPEKCJA
OCHRONY
ŚRODOWISKA
W KĘDZIERZYNIE
KOZŁYM

Unia Europejska
Fundusz Spójności



Uwagi do miejscowych dokumentów planistycznych - c.d.

13. Zmiana Miejscowego Planu Zagospodarowania Przestrzennego gminy Sękowa. Uchwała Nr XXXI/349/2017 Rady Gminy Sękowa z dnia 28 grudnia 2017 r. w sprawie uchwalenia zmiany miejscowego planu zagospodarowania przestrzennego Gminy Sękowa - działka/część działki o nr ewid. 337/2 w miejscowości Ropica Górna, określona jako teren usług sportu i rekreacji zajęta obecnie przez siedlisko przyrodnicze o kodzie 91E0, pozostawić w dotychczasowym użytkowaniu.



Fundusze Europejskie
Infrastruktura i Środowisko



GENERAŁNA
DYREKCJA
OCHRONY
ŚRODOWISKA



REGIONALNA
DYREKCJA
OCHRONY
ŚRODOWISKA
W RZESZOWIE

Unia Europejska
Fundusz Spójności



Fundusze Europejskie
Infrastruktura i Środowisko

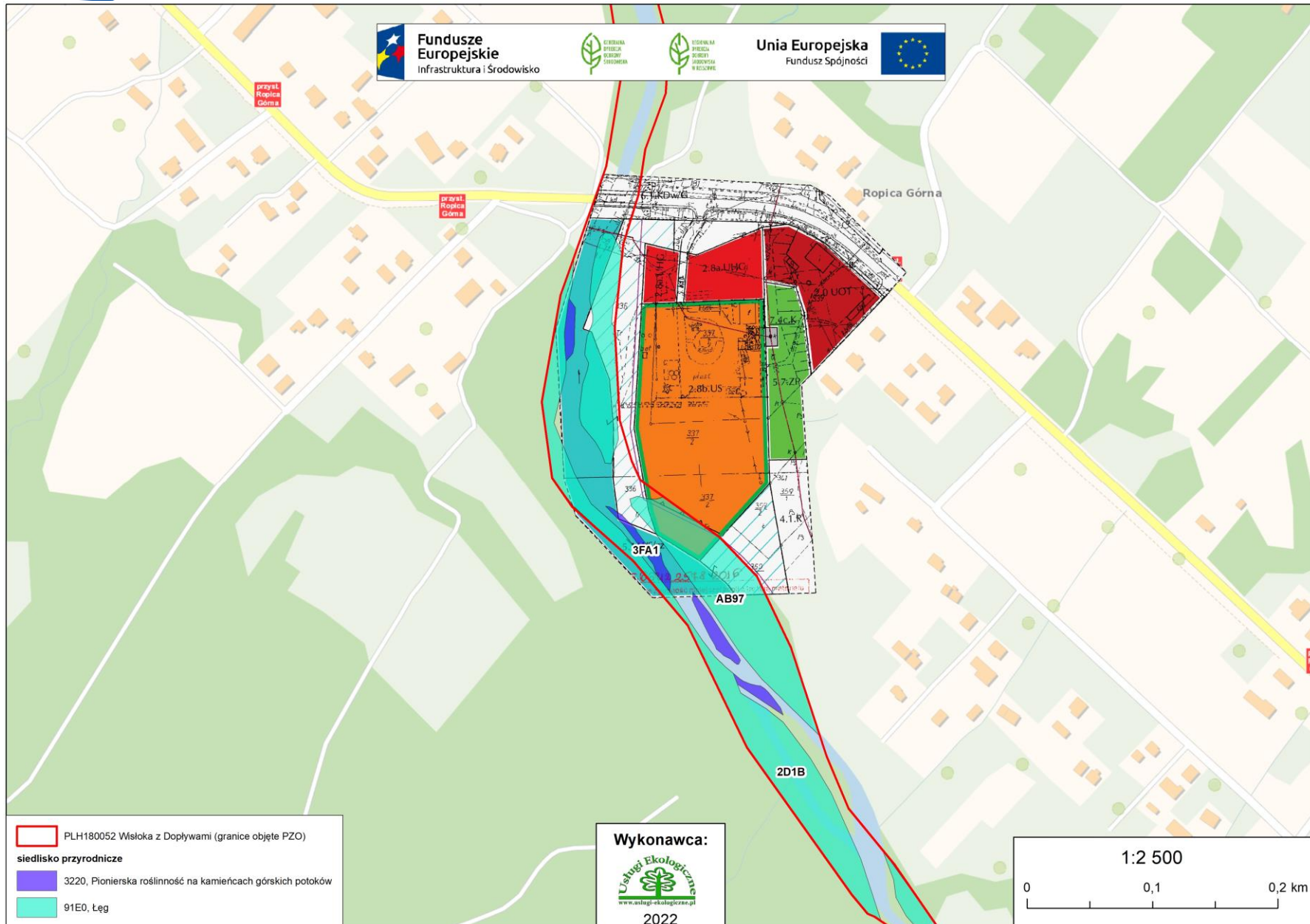


GENERAŁNA
DYREKCJA
OCHRONY
ŚRODOWISKA



REGIONALNA
DYREKCJA
OCHRONY
ŚRODOWISKA
W RZESZOWIE

Unia Europejska
Fundusz Spójności

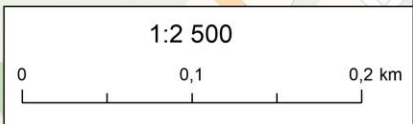


- PLH180052 Włostka z Dopyłkami (granice objęte PZO)
- siedlisko przyrodnicze**
- 3220, Pionierska roślinność na kamieńcach górskich potoków
- 91E0, Łęg

Wykonawca:



Usługi Ekologiczne
www.uslugi-ekologiczne.pl
2022





Fundusze Europejskie
Infrastruktura i Środowisko



GENERALNA
DYREKCJA
OCHRONY
ŚRODOWISKA



REGIONALNA
DYREKCJA
OCHRONY
ŚRODOWISKA
W KESZOWIE

Unia Europejska
Fundusz Spójności



Uwagi do miejscowych dokumentów planistycznych - c.d.

14. Uchwała Nr XXXVIII/283/2017 Rady Gminy w Nowym Żmigrodzie z dnia 14 listopada 2017 r. w sprawie uchwalenia Siódmej i Ósmej Zmiany Studium Uwarunkowań i Kierunków Zagospodarowania Przestrzennego Gminy Nowy Żmigród:
- działki/części działek o nr ewid. 39, 40, 81, 86, 38, 88, 37, 87, 16, 42, 41 w miejscowości Nowy Żmigród oraz działki o nr ewid. 21, 16 w miejscowości Stary Żmigród, określone jako tereny infrastruktury technicznej – elektroenergetyki zajęte obecnie przez siedlisko przyrodnicze o kodzie 6510, należy pozostawić w dotychczasowym użytkowaniu;
 - działki/części działek o nr ewid. 116/2, 117/2, 121, 122 w miejscowości Grabanina, 234/1, 232, 231, 229, 230, 234/2, 233 w miejscowości Makowiska, określone jako teren predysponowany do lokalizacji oczyszczalni ścieków, zajęte przez siedlisko przyrodnicze 6510, należy pozostawić w dotychczasowym użytkowaniu;



Fundusze Europejskie
Infrastruktura i Środowisko



GENERALNA
DYREKCJA
OCHRONY
ŚRODOWISKA



REGIONALNA
DYREKCJA
OCHRONY
ŚRODOWISKA
W KIEŚOWIE

Unia Europejska
Fundusz Spójności



Uwagi do miejscowych dokumentów planistycznych - c.d.

14. Uchwała Nr XXXVIII/283/2017 Rady Gminy w Nowym Żmigrodzie z dnia 14 listopada 2017 r. w sprawie uchwalenia Siódmej i Ósmej Zmiany Studium Uwarunkowań i Kierunków Zagospodarowania Przestrzennego Gminy Nowy Żmigród – c.d.:
- działki/części działek o nr ewid. 1116, 1114, 1110, 1112, 1113, 1102, 1107, 1575, 1101, 1105, 1106, 1121/1, 1115/2, 1119/2, 1118, 1119/1, 1121/2, 1120/1, 1104, 1041, 1103, 1026/1, 1026/2, 1614, 1027/1, 1027/2, 1122, 1039, 1040, 1043, 1042, 1111, 1578, 1109, 1108/1, 1115/1 w miejscowości Kąty oraz działki 944/1, 14/10, 827, 14/13, 2/3, 3 w miejscowości Myscowa, określone jako miejsce potencjalnej zapory i zbiornika wodnego „Kąty-Myscowa” zajęte obecnie przez siedliska przyrodnicze o kodach 9170, 3240 i 3220, należy pozostawić w dotychczasowym użytkowaniu;
 - działki/części działek o nr ewid. 2, 1777, 1775/3, 1774, 1776, 1784, 763, 1781, 1782 w obrębie Nowy Żmigród, nr 2/3 w obrębie Kąty, 956 w obrębie Mytarz, określone jako tereny potencjalne dla pól namiotowych, biwakowych i turystyczno-rekreacyjnych, zajęte obecnie przed siedliska 9170 – grądy subkontynentalny, 91E0 – łągi i 3220 pionierska roślinność na kamieńcach górskich potoków, należy pozostawić w dotychczasowym użytkowaniu;



Fundusze Europejskie
Infrastruktura i Środowisko



GENERALNA
DYREKCJA
OCHRONY
ŚRODOWISKA



REGIONALNA
DYREKCJA
OCHRONY
ŚRODOWISKA
W KESZOWIE

Unia Europejska
Fundusz Spójności



Uwagi do miejscowych dokumentów planistycznych - c.d.

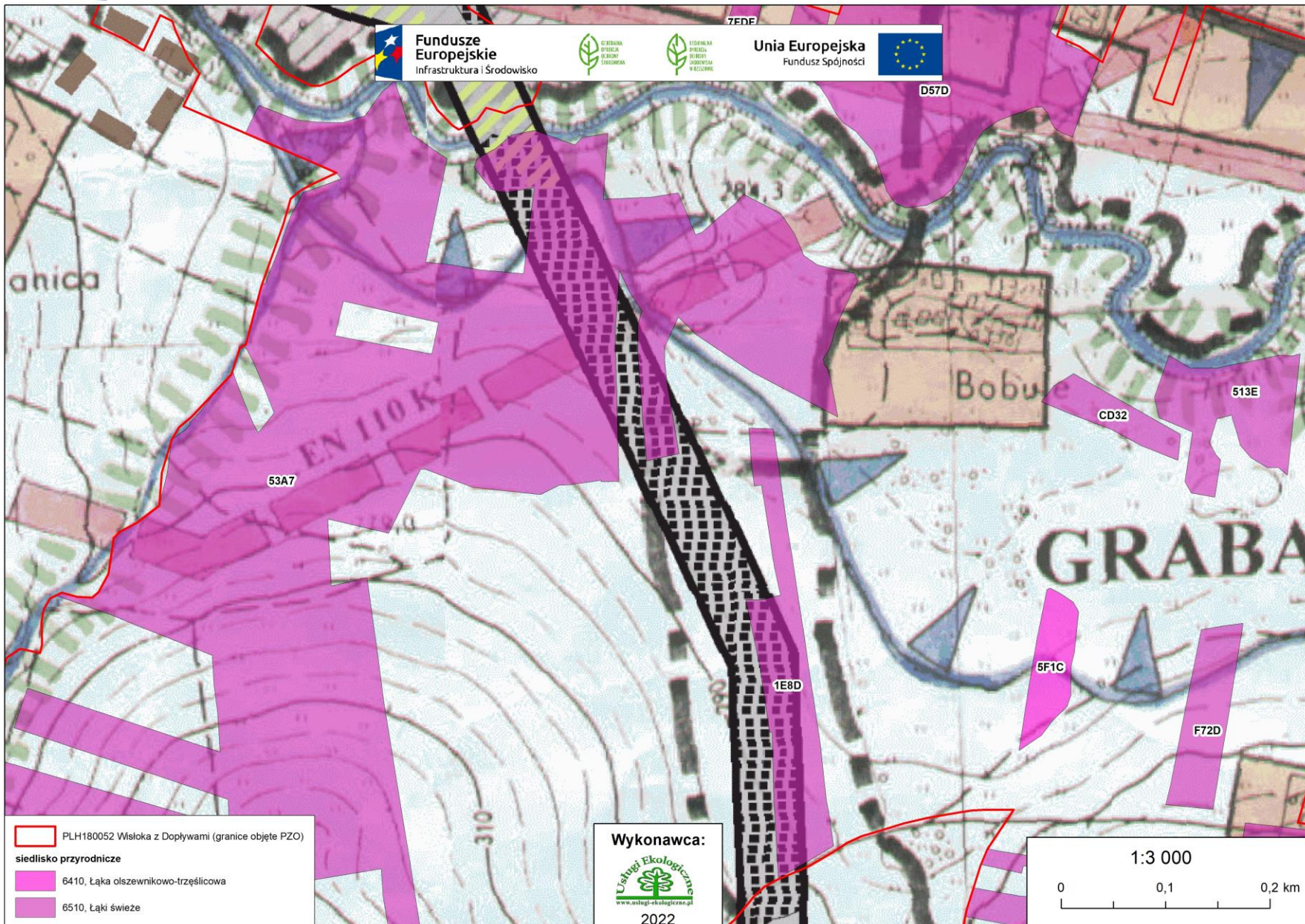
14. Uchwała Nr XXXVIII/283/2017 Rady Gminy w Nowym Żmigrodzie z dnia 14 listopada 2017 r. w sprawie uchwalenia Siódmej i Ósmej Zmiany Studium Uwarunkowań i Kierunków Zagospodarowania Przestrzennego Gminy Nowy Żmigród – c.d.:
- działki/części działek o nr ewid. 879, 883, 882, 887, 888, 870, 872 w obrębie Toki, 811/2, 810, 812, 877, 876, 875, 811/1, 813, 808 w obrębie Sadki, 295/1 w obrębie Grabanina, 199/8, 1521/4, 1521/5 w obrębie Makowiska, określone jako tereny budownictwa wielofunkcyjnego mieszkalno-usługowego, zajęte obecnie przez siedlisko 6510 – łąki świeże, należy pozostawić w dotychczasowym użytkowaniu.



Fundusze Europejskie
Infrastruktura i Środowisko



Unia Europejska
Fundusz Spójności



Fundusze Europejskie
Infrastruktura i Środowisko



Unia Europejska
Fundusz Spójności



PLH180052 Włsloka z Dopływami (granice objęte PZO)

siedlisko przyrodnicze

6410, Łąka olszewnikowo-trzęślicowa

6510, Łąki świeże

Wykonawca:



2022

1:3 000

0 0,1 0,2 km



Fundusze Europejskie
Infrastruktura i Środowisko



GENERALNA
DYREKCJA
OCHRONY
ŚRODOWISKA



REGIONALNA
DYREKCJA
OCHRONY
ŚRODOWISKA
W RZESZOWIE

Unia Europejska
Fundusz Spójności



Fundusze Europejskie
Infrastruktura i Środowisko

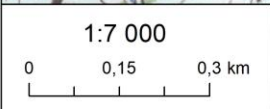
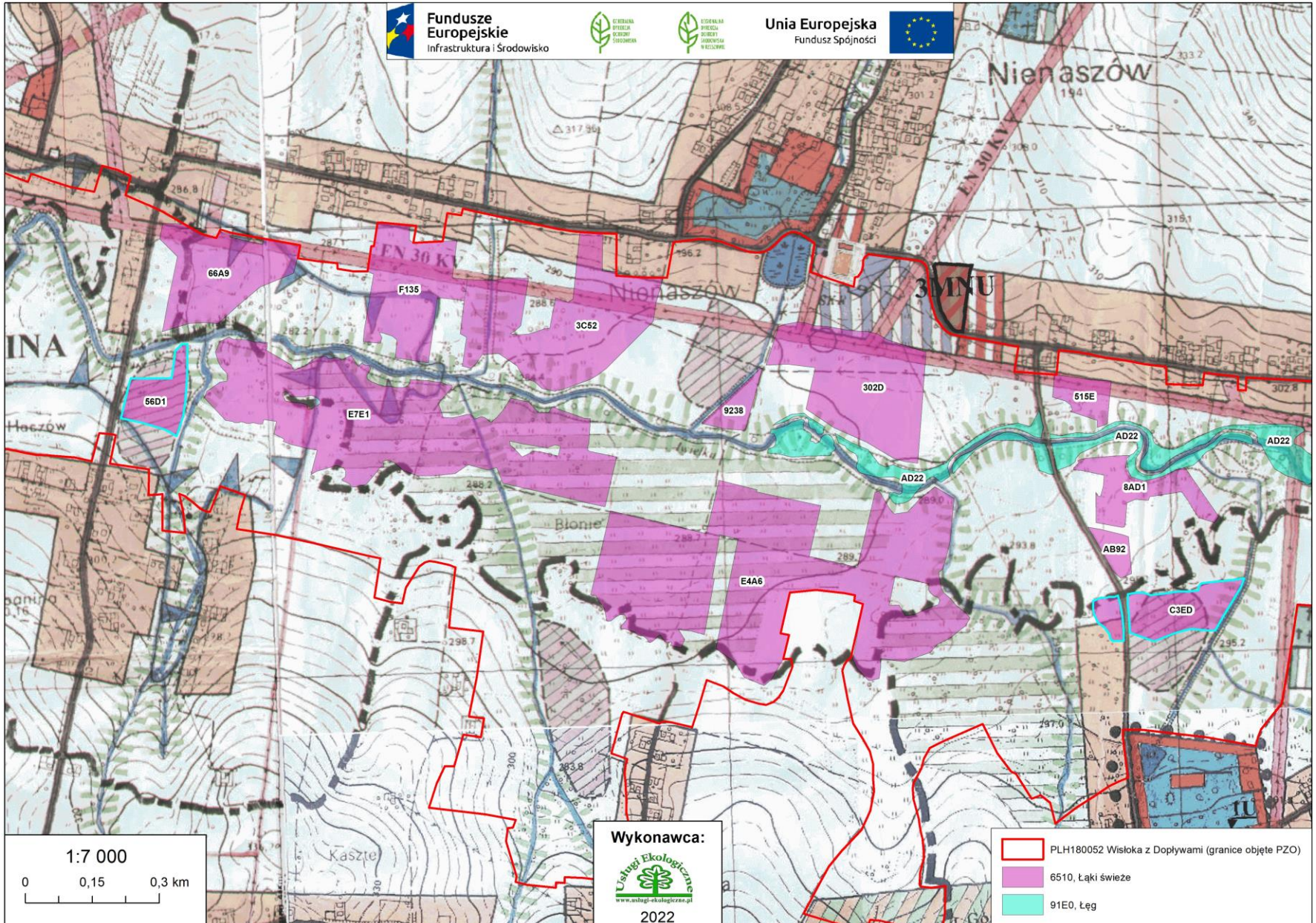


GENERALNA
DYREKCJA
OCHRONY
ŚRODOWISKA



REGIONALNA
DYREKCJA
OCHRONY
ŚRODOWISKA
W RZESZOWIE

Unia Europejska
Fundusz Spójności



Wykonawca:
Usługi Ekologiczne

www.uslugi-ekologiczne.pl
2022

- PLH180052 Wisłoka z Dopytami (granice objęte PZO)
- 6510, Łąki świeże
- 91E0, Lęg



Fundusze Europejskie
Infrastruktura i Środowisko

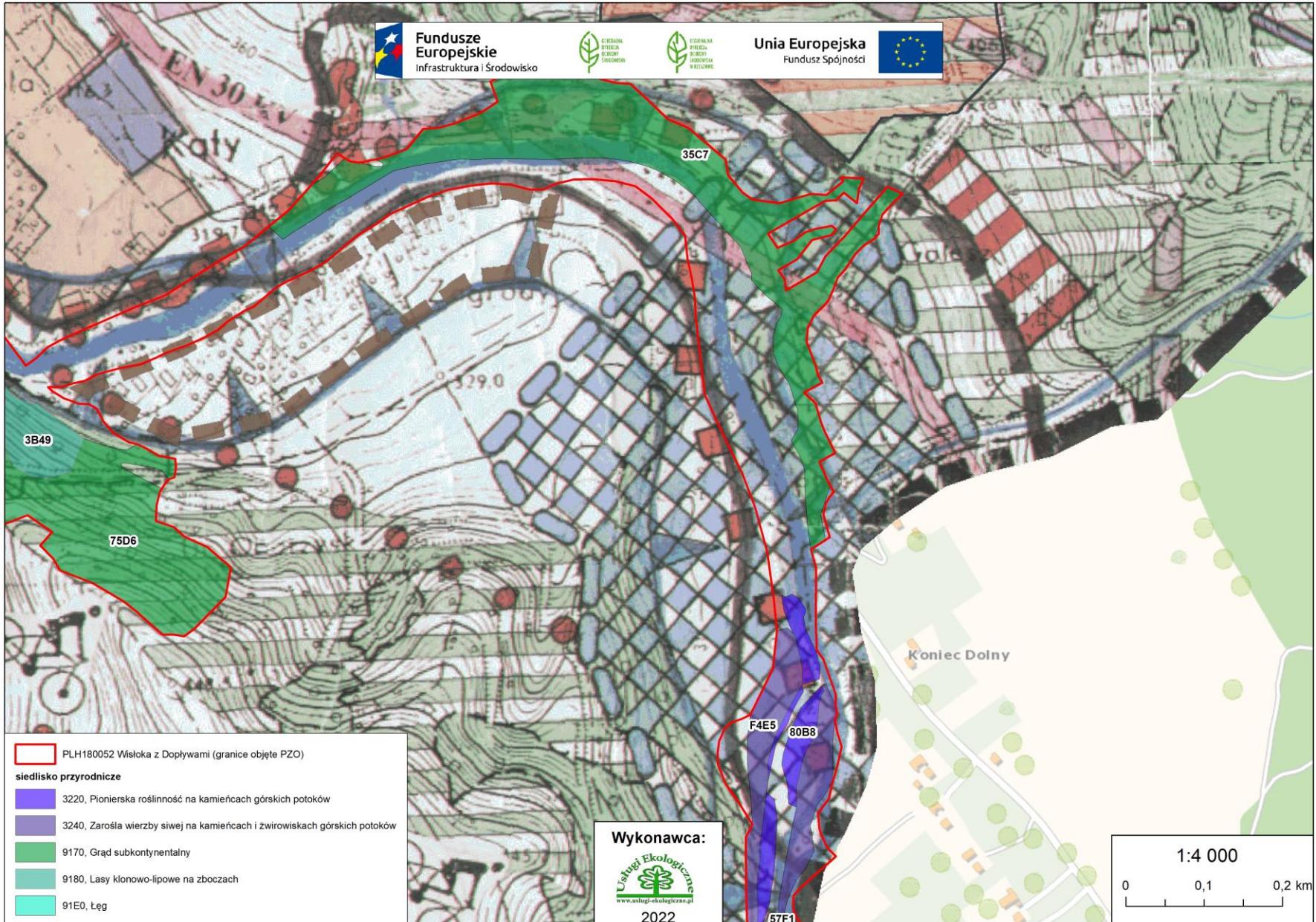


GENERAŁNA
DYREKCJA
OCHRONY
ŚRODOWISKA



REGIONALNA
DYREKCJA
OCHRONY
ŚRODOWISKA
W RZESZOWIE

Unia Europejska
Fundusz Spójności





Fundusze Europejskie
Infrastruktura i Środowisko



GENERALNA
DYREKCJA
OCHRONY
ŚRODOWISKA



REGIONALNA
DYREKCJA
OCHRONY
ŚRODOWISKA
W RZESZOWIE

Unia Europejska
Fundusz Spójności



Fundusze Europejskie
Infrastruktura i Środowisko

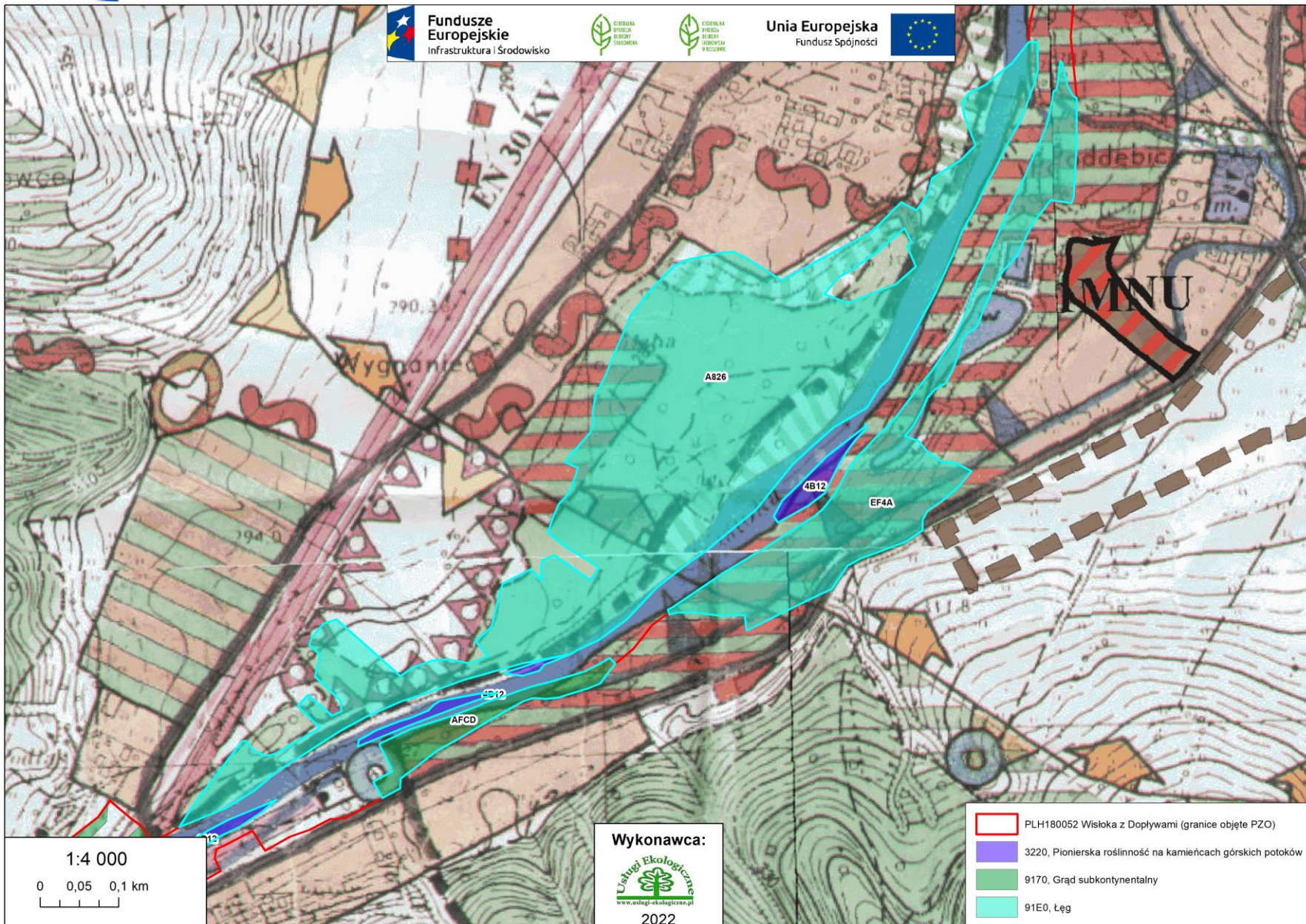


GENERALNA
DYREKCJA
OCHRONY
ŚRODOWISKA



REGIONALNA
DYREKCJA
OCHRONY
ŚRODOWISKA
W RZESZOWIE

Unia Europejska
Fundusz Spójności



Wykonawca:



2022

- PLH180052 Wisłoka z Dopływami (granice objęte PZO)
- 3220, Pionierska roślinność na kamieńcach górskich potoków
- 9170, Grąd subkontynentalny
- 91E0, Lęg

1:4 000

0 0,05 0,1 km



Fundusze Europejskie
Infrastruktura i Środowisko



GENERALNA
DYREKCJA
OCHRONY
ŚRODOWISKA



REGIONALNA
DYREKCJA
OCHRONY
ŚRODOWISKA
W RZESZOWIE

Unia Europejska
Fundusz Spójności



Fundusze Europejskie
Infrastruktura i Środowisko

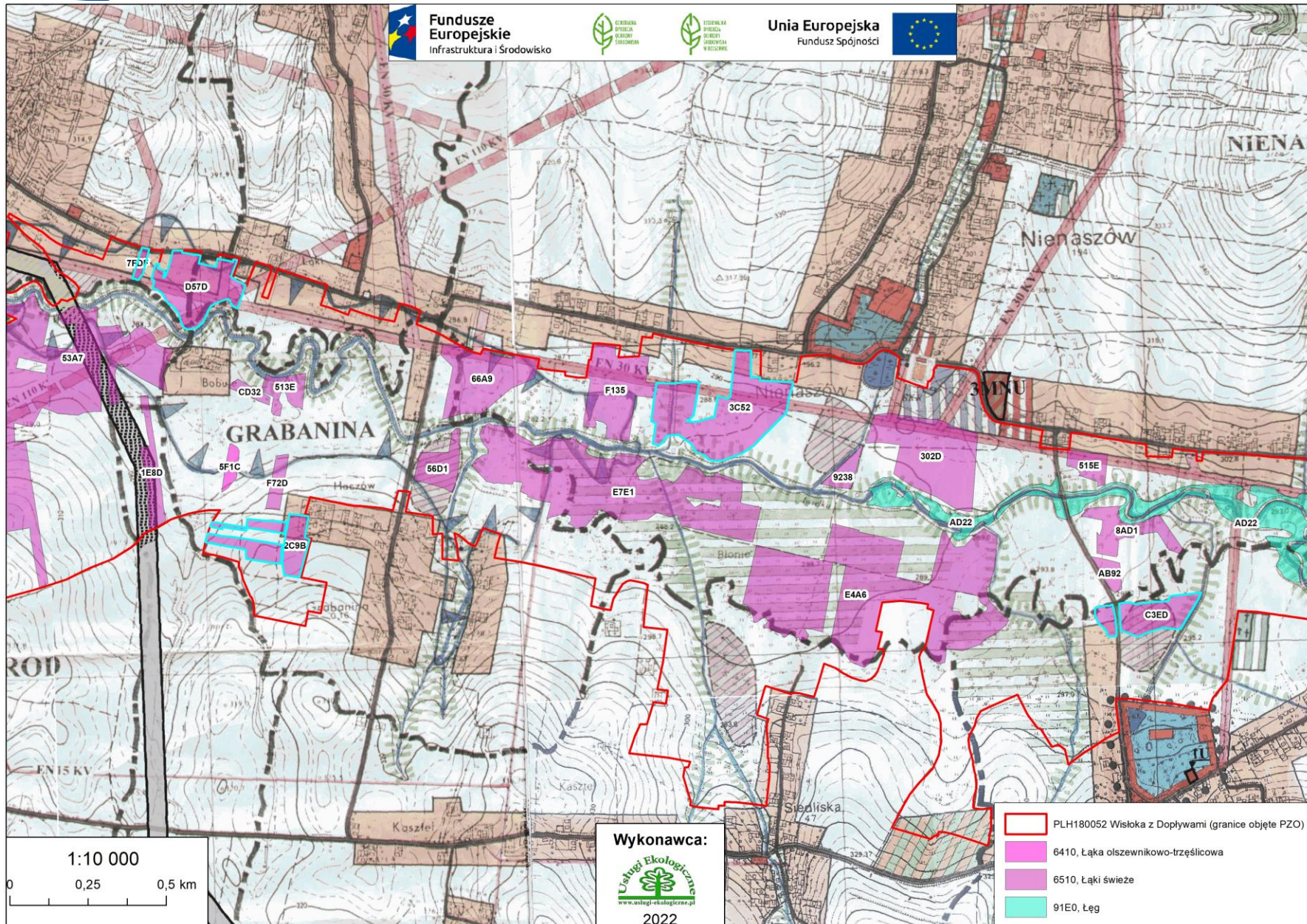


GENERALNA
DYREKCJA
OCHRONY
ŚRODOWISKA



REGIONALNA
DYREKCJA
OCHRONY
ŚRODOWISKA
W RZESZOWIE

Unia Europejska
Fundusz Spójności







1:10 000

0 0,25 0,5 km

Wykonawca:



2022

-  PLH180052 Wisłoka z Dopływami (granice objęte PZO)
-  6410, Łąka olszewnikowo-trzęślicowa
-  6510, Łąki świeże
-  91E0, Łęg



Fundusze Europejskie
Infrastruktura i Środowisko



GENERALNA
DYREKCJA
OCHRONY
ŚRODOWISKA



REGIONALNA
DYREKCJA
OCHRONY
ŚRODOWISKA
W WROCŁAWIU

Unia Europejska
Fundusz Spójności



Uwagi do miejscowych dokumentów planistycznych - c.d.

15. Studium Uwarunkowań i Kierunków Zagospodarowania Przestrzennego Gminy Biecz. Załącznik Nr 2 Do Uchwały Nr XXXVI/410/2017 Rady Miejskiej w Bieczu z dnia 04 sierpnia 2017 r. - działki/części działek o nr ewid. 1593, 1591 w obrębie Libuszowa, określone jako tereny mieszkaniowo – usługowe, zajęte obecnie przez siedlisko 9170 – grąd subkontynentalny, pozostawić w dotychczasowym użytkowaniu.



Fundusze Europejskie
Infrastruktura i Środowisko

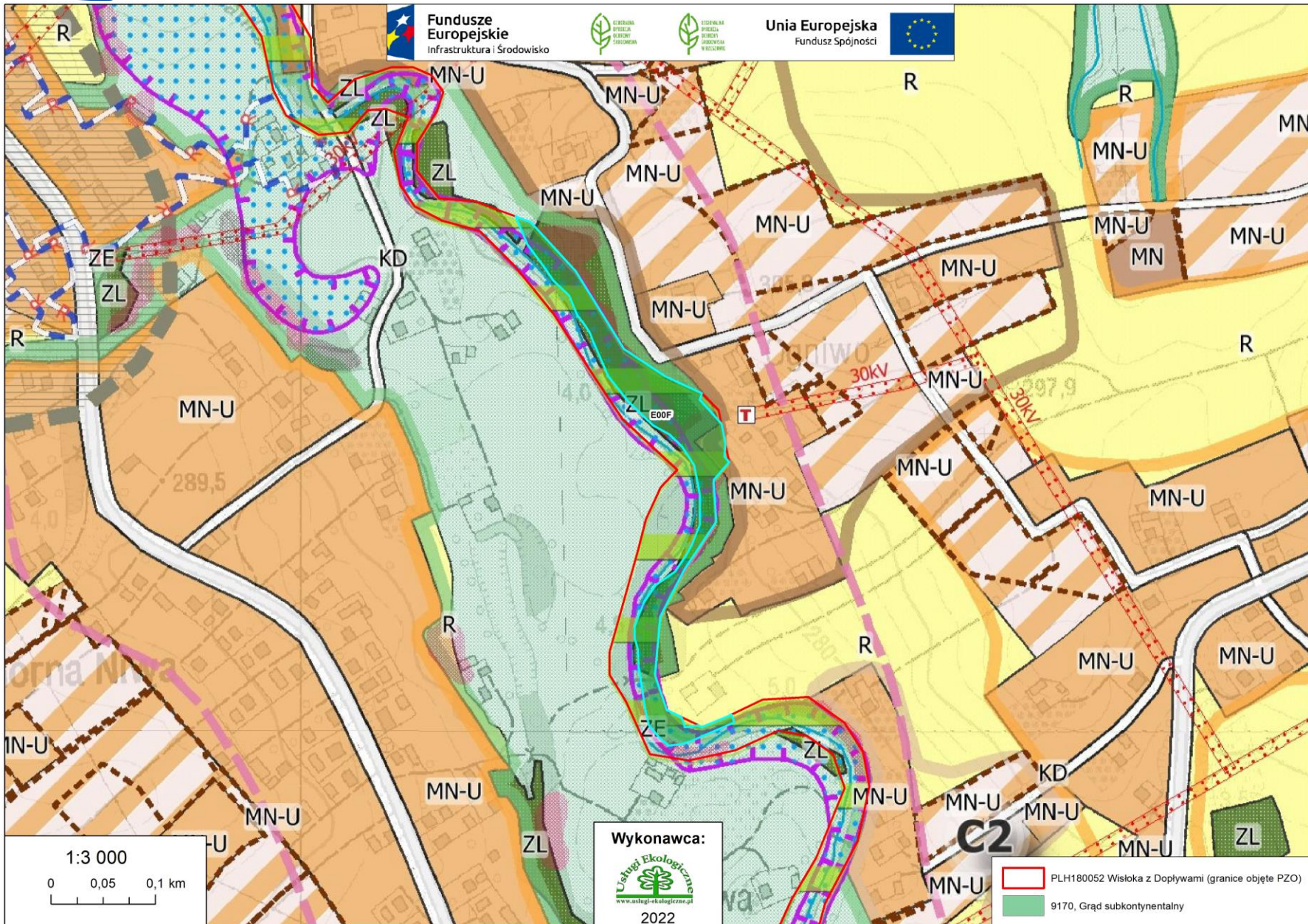


GENERALNA
DYREKCJA
OCHRONY
ŚRODOWISKA



REGIONALNA
DYREKCJA
OCHRONY
ŚRODOWISKA
W RZECZPOSPOLITEJ

Unia Europejska
Fundusz Spójności





Fundusze Europejskie
Infrastruktura i Środowisko



GENERALNA
DYREKCJA
OCHRONY
ŚRODOWISKA



REGIONALNA
DYREKCJA
OCHRONY
ŚRODOWISKA
W KIEZSOWIE

Unia Europejska
Fundusz Spójności



Uwagi do miejscowych dokumentów planistycznych - c.d.

16. Zmiana Studium uwarunkowań i kierunków zagospodarowania przestrzennego miasta Jasła uchwalona Uchwałą Nr XXIV/214/2020 Rady Miejskiej Jasła z dnia 24 lutego 2020 r. - działki/części działek o nr ewid. 209, 211/5, 212/1, 212/2, 397/1 w obrębie Podzamcze i 233 w obrębie Krajowice, określone jako tereny usług, zajęte obecnie przez siedliska 91E0 i 6430, pozostawić w dotychczasowym użytkowaniu.



Fundusze Europejskie
Infrastruktura i Środowisko



GENERALNA
DYREKCJA
OCHRONY
ŚRODOWISKA



REGIONALNA
DYREKCJA
OCHRONY
ŚRODOWISKA
W RZESZOWIE

Unia Europejska
Fundusz Spójności



Fundusze Europejskie
Infrastruktura i Środowisko

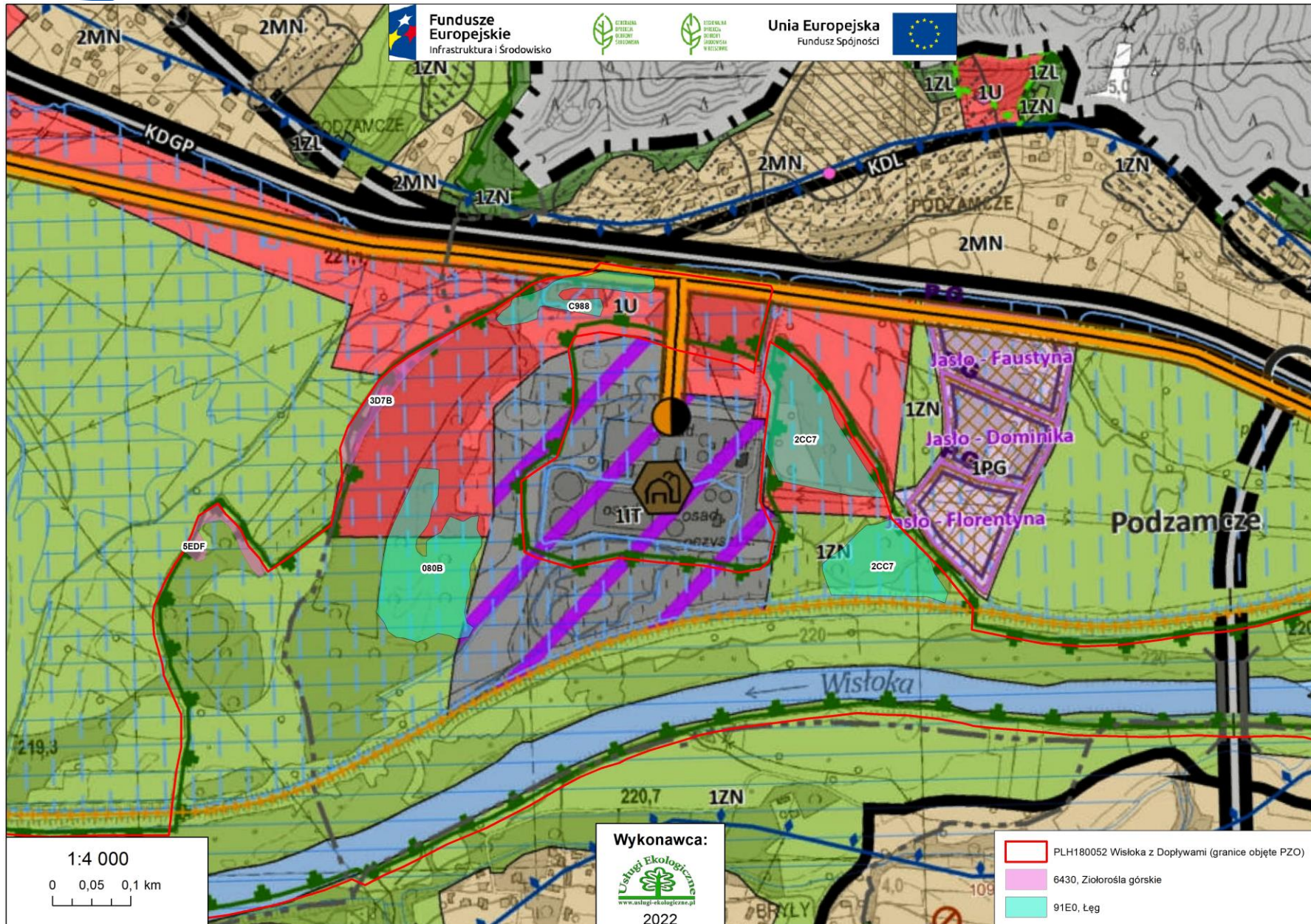


GENERALNA
DYREKCJA
OCHRONY
ŚRODOWISKA



REGIONALNA
DYREKCJA
OCHRONY
ŚRODOWISKA
W RZESZOWIE

Unia Europejska
Fundusz Spójności



1:4 000

0 0,05 0,1 km

Wykonawca:



2022

- PLH180052 Wisłoka z Dopytami (granice objęte PZO)
- 6430, Ziolorośla górskie
- 91E0, Lęg



Fundusze Europejskie
Infrastruktura i Środowisko



GENERALNA
DYREKCJA
OCHRONY
ŚRODOWISKA



REGIONALNA
DYREKCJA
OCHRONY
ŚRODOWISKA
W RZESZOWIE

Unia Europejska
Fundusz Spójności



Inne uwagi i wnioski

1. Podkarpackie Biuro Planowania Przestrzennego w Rzeszowie – uwzględniono uwagę dotyczącą zbędnego zamieszczenia w PZO informacji o dwóch obszarach chronionego krajobrazu.
2. GDDKiA Oddział w Rzeszowie – uwzględniono uwagę o kolizji PZO z przygotowywaną do realizacji rozbudową drogi krajowej nr 73 wraz z budową obwodnic m. Pilzna, Brzostka, Kołaczyc i Jasła na odcinku Pilzno-Jasło (sprawa dotyczy niektórych wariantów lokalizacji w/w dróg).
3. Zgłoszenia od osób prywatnych: 1) we wsi Dębowiec ostatnie skrawki lasów łęgowych, łąk jednokośnych, zarośli wierzbowych i gruntów ornych III kl. ziemi przeznacza się pod wydobycie żwirów (sprawa wymaga rozpatrzenia); 2) w projekcie uwzględnione są dwie działki budowlane we wsi Folusz, stąd wniosek o ich wyłączenie (uwaga została uwzględniona w projekcie korekty granicy Obszaru).
4. Okręg PZW w Nowym Sączu – prośba o uwzględnienie postulatu w sprawie udrożnienia progę na ujściu potoku Sękówka dla migracji ryb (uwagi nie uwzględniono, gdyż w/w stopień wodny znajduje się poza granicami Obszaru).



Fundusze Europejskie
Infrastruktura i Środowisko



GENERALNA
DYREKCJA
OCHRONY
ŚRODOWISKA



REGIONALNA
DYREKCJA
OCHRONY
ŚRODOWISKA
W KESZOWIE

Unia Europejska
Fundusz Spójności



Harmonogram dalszych prac nad PZO

- 1. Przygotowanie wstępnej wersji zarządzenia w sprawie ustanowienia PZO wraz z uzasadnieniem i projektem obwieszczenia (9 część zamówienia).**
- 2. Odniesienie się do uwag społecznych i ich uwzględnienie w poprawionym projekcie zarządzenia w sprawie ustanowienia PZO (10 część zamówienia).**
- 3. Dwuetapowe przekazanie PZO Zamawiającemu (m.in. w wersji elektronicznej) oraz jego poprawa i uzupełnienie (11 i 12 część zamówienia).**

Wykorzystane materiały

- Herbich J. (red). 2004. Poradniki ochrony siedlisk i gatunków Natura 2000 – podręcznik metodyczny. Ministerstwo Środowiska, Warszawa.
- Makomaska-Juchiewicz M. (red.) 2010. Monitoring gatunków zwierząt. Przewodnik metodyczny. Część I. GIOŚ, Warszawa.
- Makomaska-Juchiewicz M., Baran P. (red.). 2012. Monitoring gatunków zwierząt. Przewodnik metodyczny. Część II. GIOŚ, Warszawa.
- Makomaska-Juchiewicz M., Baran P. (red.). 2012. Monitoring gatunków zwierząt. Przewodnik metodyczny. Część III. GIOŚ, Warszawa.
- Makomaska-Juchiewicz, M. Bonk M. (red.) 2015. Monitoring gatunków zwierząt. Przewodnik metodyczny. Część IV. GIOŚ, Warszawa.
- Mróz W. (red.) 2010. Monitoring siedlisk przyrodniczych. Przewodnik metodyczny. Część I. GIOŚ, Warszawa.
- Mróz W. (red.) 2012. Monitoring siedlisk przyrodniczych. Przewodnik metodyczny. Część II. GIOŚ, Warszawa.
- Mróz W. (red.) 2012. Monitoring siedlisk przyrodniczych. Przewodnik metodyczny. Część III. GIOŚ, Warszawa.
- Mróz W. (red.). 2015. Monitoring siedlisk przyrodniczych. Przewodnik metodyczny. Część IV. GIOŚ, Warszawa.
- Natura 2000 partnerstwo dla przyrody”. Prezentacja opracowana w ramach projektu bliźniaczego Polska – Królestwo Wielkiej Brytanii – Królestwo Niderlandów nr PL2004/IB/EN-03: Opracowanie planów renaturalizacji siedlisk przyrodniczych i siedlisk gatunków na obszarach Natura2000 oraz planów zarządzania dla wybranych gatunków objętych Dyrektywą Ptasią i Dyrektywą Siedliskową. Opracowanie: Paweł Pawlaczyk, redakcja: Michał Miazga.
- Opracowanie planu zadań ochronnych dla obszaru Natura 2000. Generalna Dyrekcja Ochrony Środowiska. Wytyczne wydane na podstawie art. 32 ust. 1 w świetle art. 32 ust. 2 pkt 1 ustawy z 16 kwietnia 2004 r. o ochronie przyrody. 12 grudnia 2012 r.
- Standardowy Formularz Danych SDF Obszaru Natura 2000 Wisłoka z dopływami.



Dziękujemy za uwagę