

I spotkanie Zespołu Lokalnej Współpracy

Kościół w Równem PLH180036

Projekt

„Opracowanie planów zadań ochronnych dla obszarów Natura 2000 wraz ze wzmocnieniem instytucji sprawującej nadzór nad obszarami Natura 2000 w województwie podkarpackim”

Założenia

Realizacja PZO dla 17 obszarów Natura 2000 o łącznej powierzchni 5328,29 ha co stanowi ok. 0,3% pow. województwa podkarpackiego

Całkowity koszt - 2 205 000 zł,

(85% ze środków Mechanizmu Finansowego Europejskiego Obszaru Gospodarczego 2009-2014, 15% z budżetu Państwa)

Okres realizacji

2014 -2016 r.

Obszary Natura 2000

Nadrzędnym celem utworzenia sieci Natura 2000 jest:

zachowanie zagrożonych wyginięciem siedlisk przyrodniczych oraz gatunków roślin i zwierząt w skali Europy, jak również jeszcze powszechnie występujących siedlisk przyrodniczych charakterystycznych dla 9 regionów biogeograficznych.

Bezpośrednim celem ochrony obszarowej prowadzonej w ramach sieci Natura 2000 jest:

utrzymanie lub odtworzenie tzw. właściwego stanu ochrony

- siedlisk przyrodniczych (naturalny zasięg nie zmniejsza się, zostają zachowane specyficzna struktura, skład gatunkowy i funkcje ekologiczne),
- gatunków roślin i zwierząt (zostaje zachowana liczebność gwarantująca utrzymanie się w biocenozie w dłuższym czasie i odpowiednio duży zasięg siedliska, naturalny zasięg gatunku nie zmniejsza się).

Obszary specjalnej ochrony ptaków (OSOP) – wyznaczane dla gatunków ptaków wymienionych w załączniku I Dyrektywy ptasiej – oznaczane kodem PLB

Specjalne obszary ochrony siedlisk (SOOS) - wyznaczane dla siedlisk przyrodniczych wymienionych w załączniku I oraz siedlisk gatunków zwierząt i roślin wymienionych w załączniku II do Dyrektywy siedliskowej – oznaczane kodem PLH

- **Specjalne obszary ochrony siedlisk**
- **Obszary mające znaczenie dla Wspólnoty**
- **Proponowane obszary mające znaczenie dla Wspólnoty**

WDRAŻANIE/ wyznaczanie sieci Natura 2000 ... dzisiejszy efekt ...

Aktualnie na terytorium Polski znajduje się:

- 845 obszarów siedliskowych
- 145 obszarów ptasich

Łącznie – 983 obszary Natura 2000

(7 z nich to obszary ptasie i siedliskowe w tych samych granicach)

Łącznie - ponad 6 mln ha / ok. 20 % pow. Polski

Aktualnie na obszarze województwa podkarpackiego znajdują się:

55 obszarów siedliskowych PLH (54 obszary mające znaczenie dla Wspólnoty i jeden projektowany obszar mający znaczenie dla Wspólnoty)

7 obszarów ptasich PLB (obszarów specjalnej ochrony ptaków)

1 obszar wspólny PLC (Bieszczady)

Łącznie – 63 obszary

ok. 748 tys. ha, ok. 570 tys. ha (uwzględniając nakładanie obszarów)

Łącznie - ok. 32 % pow. Podkarpacia

na obszarach Natura 2000 nie obowiązuje zamknięta lista zakazów ale zasada

niepodejmowania działań mogących negatywnie oddziaływać na gatunki i siedliska, dla których ochrony obszar Natura 2000 został wyznaczony

oraz obowiązek

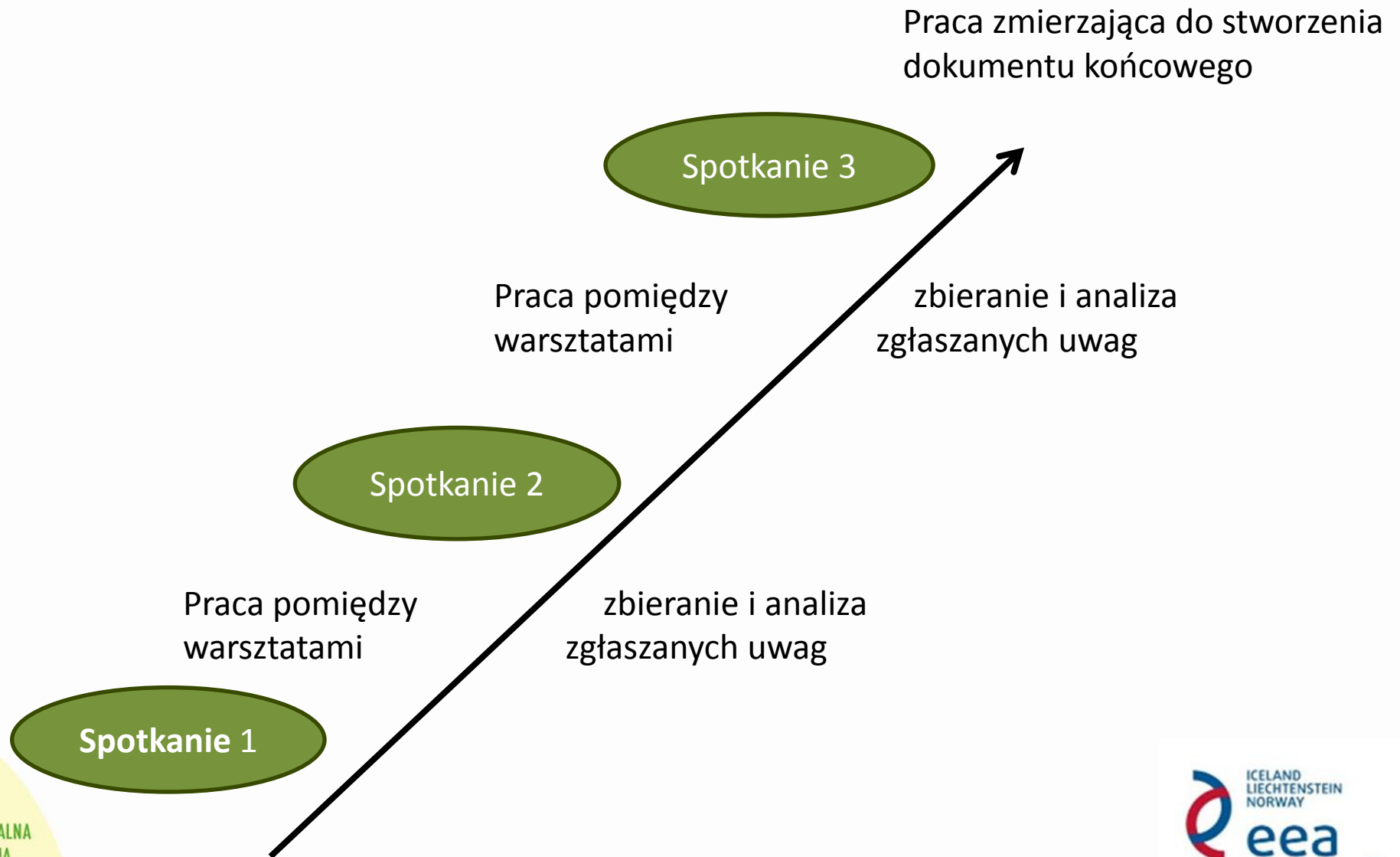
zapewnienia właściwego stanu ochrony tym siedliskom i gatunkom.

siedliskom i gatunkom.

Plan Zadań Ochronnych

- jest instrumentem planistycznym
- sporządza się obowiązkowo na 10 lat
- określa zagrożenia zarówno istniejące jak i potencjalne,
- określa cele do osiągnięcia na 10 lat
- określa działania ochronne, które powinny zostać pilnie wykonane w najbliższym okresie ze wskazaniem podmiotów odpowiedzialnych za ich wykonanie i obszarów ich wdrażania.

CYKL SPOTKAŃ DYSKUSYJNYCH



Kontakt

Regionalna Dyrekcja Ochrony Środowiska w Rzeszowie

Al. Józefa Piłsudskiego 38, 35-001 Rzeszów

sekretariat.rzeszow@rdos.gov.pl

Tel. 17 785 00 44 wew. 666 lub 664

<http://rzeszow.rdos.gov.pl>



REGIONALNA DYREKCJA OCHRONY ŚRODOWISKA W RZESZOWIE

- O NAS
- OCHRONA PRZYRODY
- NATURA 2000**
- RAWO
- OOŚ
- INFORMACJA O ŚRODOWISKU
- SZKODY W ŚRODOWISKU
- AKTUALNOŚCI



rzeszow.rdos.gov.pl » Aktualności

Aktualności



Opracowanie planów zadań ochronnych w województwie podkarpackim



Dzień otwarty Narodowego Funduszu Ochrony Środowiska i Gospodarki Wodnej



Odślaniamy Prządki
W rezerwacie przyrody Prządki im. prof. Henryka Świdzińskiego, położonym w



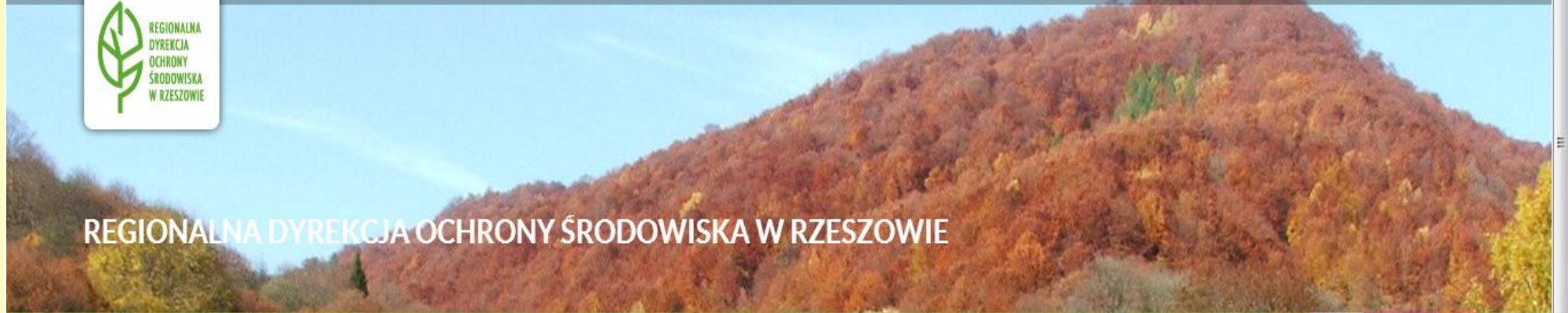
Uratowano osłabionego bielika
Pracownicy Regionalnej Dyrekcji Ochrony Środowiska w Rzeszowie zajęli

Kalendarium

Luty 2015

						1
2	3	4	5	6	7	8
9	10	11	12	13	14	15
16	17	18	19	20	21	22
23	24	25	26	27	28	

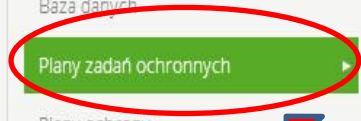
Galerie zdjęć:



REGIONALNA DYREKCJA OCHRONY ŚRODOWISKA W RZESZOWIE

- O sieci
- Historia powstania
- Natura 2000 a aktywność człowieka
- Zarządzanie siecią

- Seminaria biogeograficzne
- Baza danych
- Plany zadań ochronnych**
- Plany ochrony



Opracowanie planów zadań ochronnych w województwie

rzeszow.rdos.gov.pl/plany-zadan-ochronnych



NARODOWY FUNDUSZ OCHRONY ŚRODOWISKA I GOSPODARKI WODNEJ

Dzień otwarty Narodowego Funduszu Ochrony Środowiska i Gospodarki Wodnej



Odsłaniamy Prządki

W rezerwacie przyrody Prządki im. prof. Henryka Świdzińskiego, położonym w



Uratowano osłabionego bielika

Pracownicy Regionalnej Dyrekcji Ochrony Środowiska w Rzeszowie zajęli

9	10	11	12	13	14	15
16	17	18	19	20	21	22
23	24	25	26	27	28	

Galerie zdjęć:



- dotyczących: ochrony czynnej siedlisk przyrodniczych, gatunków roślin i zwierząt oraz ich siedlisk; monitoringu stanu przedmiotów ochrony oraz monitoringu realizacji celów; uzupełnienia stanu wiedzy o przedmiotach ochrony i uwarunkowaniach ich ochrony;
- wskazania do zmian w istniejących studiach uwarunkowań i kierunków zagospodarowania przestrzennego gmin, miejscowych planach zagospodarowania przestrzennego, planach zagospodarowania przestrzennego województw oraz planach zagospodarowania przestrzennego morskich wód wewnętrznych, morza terytorialnego i wyłącznej strefy ekonomicznej dotyczące eliminacji lub ograniczenia zagrożeń wewnętrznych lub zewnętrznych, jeżeli są niezbędne dla utrzymania lub odtworzenia właściwego stanu ochrony siedlisk przyrodniczych oraz gatunków roślin i zwierząt, dla których ochrony wyznaczono obszar Natura 2000;
 - wskazanie terminu sporządzenia, w razie potrzeby, planu ochrony dla części lub całości obszaru.

Szczegółowy tryb sporządzania i zakres prac określa rozporządzenie Ministra Środowiska z dnia 17 lutego 2010 r. w sprawie sporządzania projektu planu zadań ochronnych dla obszaru Natura 2000.

Projekty planów zadań ochronnych i wydawane na ich podstawie projekty zarządzeń w sprawie ustanowienia planów zadań ochronnych, opracowywane w ramach projektu POIS.05.03.00-00-186/09 „Opracowanie planów zadań ochronnych dla obszarów Natura 2000 na obszarze Polski”, są zamieszczane na platformie informacyjno – komunikacyjnej. Narzędzie umożliwi wspólną, zdalną pracę podczas tworzenia tych dokumentów osobom i instytucjom, które mogą wpływać lub na których działalność ma wpływ obszar Natura 2000. Ponadto, daje zainteresowanym podmiotom możliwość wniesienia uwag lub wniosków do tych dokumentów, które aktualnie poddawane są konsultacjom społecznym, wynikającym z art. 28 ust. 4 ustawy z dnia 16 kwietnia 2004 r. o ochronie przyrody.

Więcej o projekcie "Opracowanie Planów Zadań Ochronnych dla obszarów Natura 2000 na obszarze Polski" POIS.05.03.00-00-186/09

Realizacja projektu "Opracowanie Planów Zadań Ochronnych dla obszarów Natura 2000 na obszarze Polski" POIS.05.03.00-00-186/09 na terenie województwa podkarpackiego

Projekt „Opracowanie Planów Zadań Ochronnych dla obszarów Natura 2000 wraz ze wzmocnieniem instytucji sprawującej nadzór nad obszarami Natura 2000 w województwie podkarpackim”

Lubię to! 0 Tweetnij 0

SIĘĆ NATURA 2000
e-LEARNING

Wyszukiwarka



Zarządzenie

1. opis granic obszaru w postaci współrzędnych geograficznych punktów jej załamania
2. mapę obszaru
3. identyfikacje istniejących i potencjalnych zagrożeń
4. określenie celów działań ochronnych
5. tabelę działań ochronnych
6. wskazania do dokumentów planistycznych