

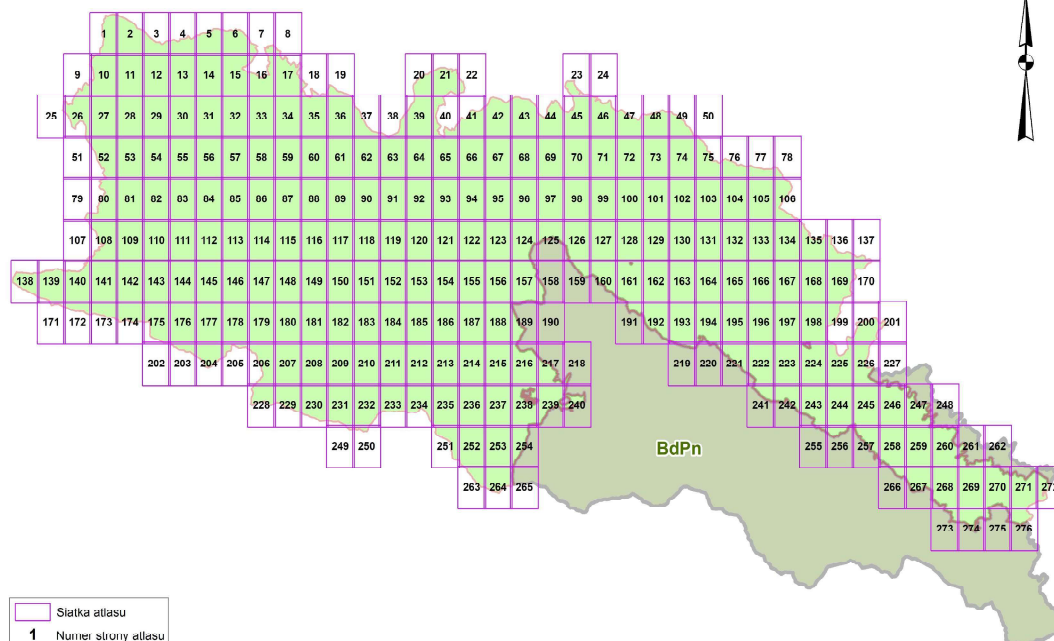
**MAPA PRZEDSTAWIAJĄCA OBSZARY WYMAGAJĄCE ZMIANY
PRZEZNACZENIA GRUNTÓW W MIEJSCOWYCH PLANACH
ZAGOSPODAROWANIA PRZESTRZENNEGO I STUDIACH
UWARUNKOWAŃ I KIERUNKÓW ZAGOSPODAROWANIA
PRZESTRZENNEGO UMOŻLIWIAJĄCYCH JAKIEKOLWIEK
ZAINWESTOWANIE, ZABUDOWĘ LUB OSADNICTWO NA
GRUNTY ROLNE ORAZ PRZEDSTAWIAJĄCA PRZEBIEG
KORYTARZY EKOLOGICZNYCH I TERENÓW LOKALIZACJI
ZABUDOWY MOŻLIWEJ BEZ SZKODY
DLA OBSZARU NATURA 2000**

SKALA 1 : 10 000




Odwzorowanie PUWG 1992

MAPA POGLĄDOWA

Skala: 1:150 000



Legenda

-  Granica N2000 Bieszczady
-  Granice gmin
-  Granice obrębów ewidencyjnych

Działki ewidencyjne

 12 działki ewidencyjne wg EGİB

Korytarz ekologiczny:

 - wewnętrzny

 - zewnętrzny

 ZMIANY - SUIKZP

 ZMIANY - MPZP

Tereny do możliwej zabudowy

 tereny możliwe do zabudowy