

# I spotkanie Zespołu Lokalnej Współpracy

## Bory Bagienne nad Bukową PLH180048

Olimpia Bator  
Harasiuki, 29 lipca 2019 r.



REGIONALNA  
DYREKCJA  
OCHRONY  
ŚRODOWISKA  
W RZESZOWIE

Spełniamy wymagania EMAS – zarządzamy urzędem efektywnie, oszczędnie i prośrodowiskowo



Zacertyfikowany system  
zarządzania  
środowiskowego  
PL 2.14-003-01



**Fundusze Europejskie**  
Infrastruktura i Środowisko



GENERALNA  
DYREKCJA  
OCHRONY  
ŚRODOWISKA



REGIONALNA  
DYREKCJA  
OCHRONY  
ŚRODOWISKA  
W RZESZOWIE

**Unia Europejska**  
Fundusz Spójności



## Regionalna Dyrekcja Ochrony Środowiska w Rzeszowie

Al. Józefa Piłsudskiego 38, 35-001 Rzeszów

[sekretariat.rzeszow@rdos.gov.pl](mailto:sekretariat.rzeszow@rdos.gov.pl)

Tel. 17 785 00 44 wew. 666

<http://rzeszow.rdos.gov.pl>

<http://rzeszow.rdos.gov.pl/pois-02-04-00-00-0193>

### Wykonawca

**Dominik Wróbel**

[pterido@interia.pl](mailto:pterido@interia.pl)

tel. 503-765-895



Spełniamy wymagania EMAS – zarządzamy urzędem efektywnie, oszczędnie i prośrodowiskowo



**W związku z obowiązywaniem od dnia 25 maja 2018 r. rozporządzenia Parlamentu Europejskiego i Rady (UE) 2016/679 z dnia 27 kwietnia 2016 r. w sprawie ochrony osób fizycznych w związku z przetwarzaniem danych osobowych i w sprawie swobodnego przepływu takich danych oraz uchylenia dyrektywy 95/46/WE (Dz. Urz. UE L 119, str. 1)**

- 1) Administratorem Pani/Pana danych osobowych jest Regionalny Dyrektor Ochrony Środowiska w Rzeszowie, Szczegółowe dane kontaktowe podane są na stronie internetowej Regionalnej Dyrekcji Ochrony Środowiska w Rzeszowie: <http://rzeszow.rdos.gov.pl/kontakt>;
- 2) Kontakt z inspektorem ochrony danych w Regionalnej Dyrekcji Ochrony Środowiska w Rzeszowie następuje za pomocą adresu e-mail: [iod@rdos.gov.pl](mailto:iod@rdos.gov.pl) lub telefonicznie tel.: 17 785 00 44;
- 3) Państwa dane osobowe przetwarzane będą na potrzeby realizacji projektu nr POIS.02.04.00-00-0193/16, pn. *Opracowanie planów zadań ochronnych dla obszarów Natura 2000 (PZO bis)* w celu przekazywania Państwu informacji o planowanych spotkaniach Zespołu Lokalnej Współpracy (ZLW), konsultacjach społecznych projektu Planu Zadań Ochronnych dla obszaru Natura 2000 Bory Bagienne nad Bukową PLH180048, informacji o jego ustanowieniu oraz ewentualnej jego zmianie w okresie obowiązywania. Podanie danych osobowych jest dobrowolne, ale niezbędne do przekazywania ww. informacji;
- 4) Dane Państwa mogą być udostępniane przez Regionalnego Dyrektora Ochrony Środowiska w Rzeszowie podmiotom upoważnionym do uzyskania informacji na podstawie powszechnie obowiązujących przepisów prawa lub zawartych umów powierzenia przetwarzania danych,
- 5) Pozyskane dane osobowe nie będą przekazywane do państwa trzeciego/ organizacji międzynarodowej;
- 6) Podane dane osobowe będą przechowywane przez okres wymagany przepisami prawa;
- 7) Posiadają Państwo prawo dostępu do treści swoich danych osobowych oraz prawo ich sprostowania, usunięcia, ograniczenia przetwarzania, prawo do wniesienia sprzeciwu wobec przetwarzania oraz prawo do przenoszenia danych;
- 8) Przysługuje Państwu prawo do cofnięcia zgody, na podstawie której przetwarzane są Państwa dane osobowe w dowolnym momencie bez wpływu na zgodność z prawem przetwarzania, którego dokonano na podstawie zgody przed jej cofnięciem,
- 9) Mają Państwo prawo wniesienia skargi do Prezesa Urzędu Ochrony Danych Osobowych (PUODO), gdy uznają, że przetwarzanie Państwa danych osobowych narusza przepisy rozporządzenia RODO;
- 10) Dane udostępnione przez Państwa nie będą podlegały profilowaniu.

## Projekt

„Opracowanie planów zadań ochronnych dla obszarów  
Natura 2000” PZO BIS

## Założenia

Realizacja PZO dla 283 obszarów Natura 2000 na terenie  
całej Polski w tym  
dla 19 obszarów Natura 2000 w województwie  
podkarpackim

**Całkowity koszt - 31 715 299,47 zł**

(85% ze środków Europejskiego Funduszu Spójności,  
15% z budżetu Państwa)

**Okres realizacji**

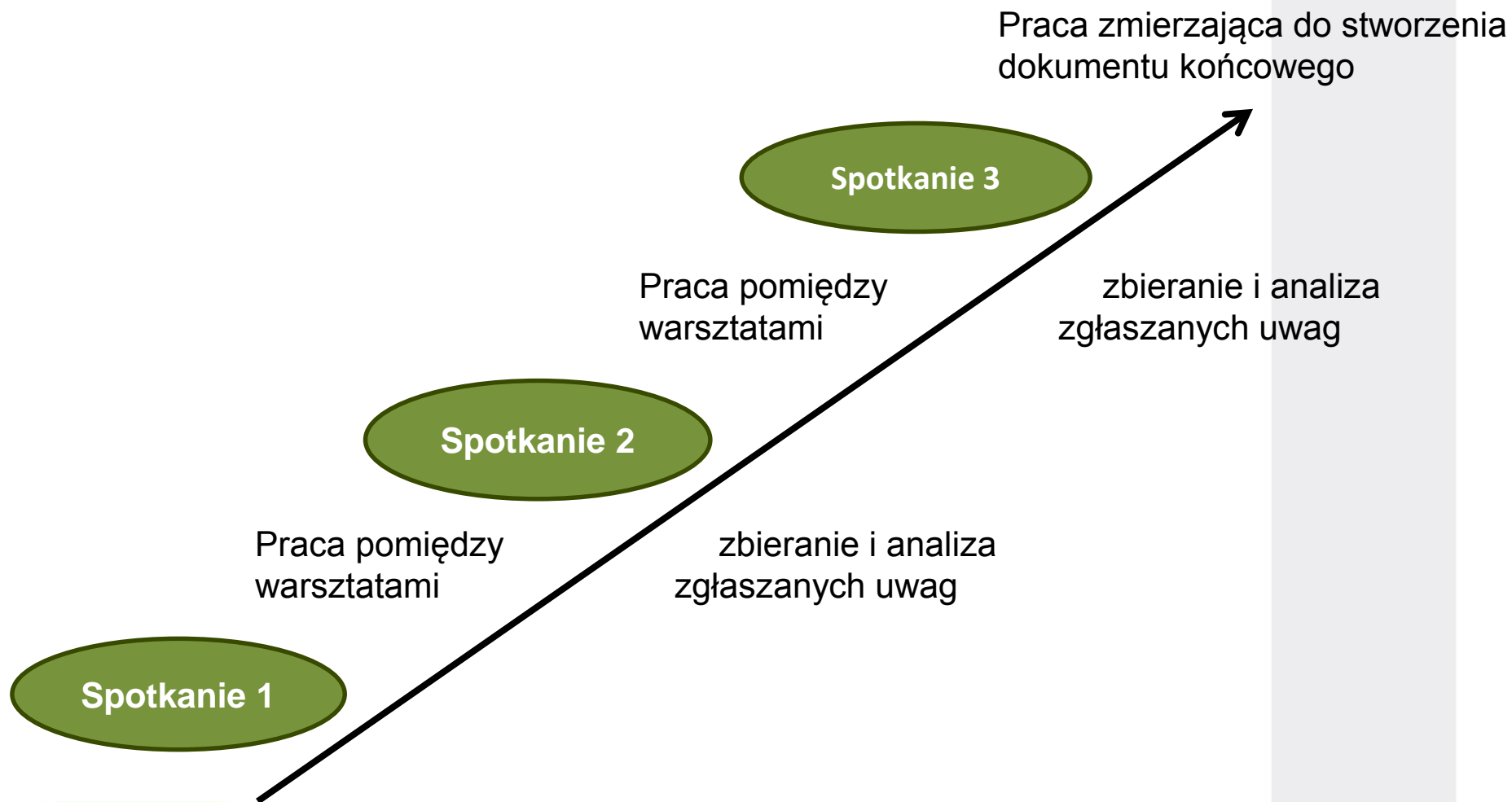
2017 -2022 r.



Nr	Nazwa obszaru	2018	2019	2020	2021	2022	Kod
1	Golesz						PLH180031
2	Las Hrabeński						PLH180039
3	Las nad Braciejową						PLH180023
4	Las Niegłowski						PLH180040
5	Liwocz						PLH180046
6	Minokat						PLH060089
7	Lasy Leżajskie						PLH180047
8	Ostoja Czarnorzecka						PLH180027
9	Bory Bagienne nad Bukową						PLH180048
10	Dolna Wisłoka z Dopływami						PLH180053
11	Patria nad Odrzechową						PLH180028
12	Lasy Sieniawskie						PLH180054
13	Dolina Dolnego Sanu						PLH180020
14	Dorzecze Górnego Sanu						PLH180021
15	Nad Husowem						PLH180025
16	Enklawy Puszczy Sandomierskiej						PLH180055
17	Wisłok Środkowy z Dopływami						PLH180030
18	Tarnobrzaska Dolina Wisły						PLH180049
19	Wisłoka z Dopływami						PLH180052



# CYKL SPOTKAŃ DYSKUSYJNYCH



# CYKL SPOTKAŃ DYSKUSYJNYCH

## Spotkanie 1

- Przedstawienie Projektu, osób zaangażowanych, Wykonawców
- Omówienie specyfiki obszaru
- Zawiązanie Zespołu Lokalnej Współpracy

## Spotkanie 2

- Przedstawienie wyników badań terenowych
- Przedstawienie propozycji zapisów dokumentacji Planu

## Spotkanie 3

- Przedstawienie końcowych zapisów dokumentacji Planu
- Przedstawienie harmonogramu dalszych prac

Udział społeczny projektu Zarządzenia Regionalnego Dyrektora Ochrony Środowiska w Rzeszowie w sprawie ustanowienia planu zadań ochronnych dla obszaru Natura 2000

# PLAN ZADAŃ OCHRONNYCH

art. 28 ustawy o ochronie przyrody (Dz. U. z 2018 r., poz. 1614 ze zm.)

- Ustanawiany jest w drodze aktu prawa miejscowego w formie **zarządzenia** Regionalnego Dyrektora Ochrony Środowiska w Rzeszowie obowiązkowo na 10 lat
- Ustanawiany jest w celu **utrzymania i/lub przywrócenia właściwego stanu ochrony** siedlisk przyrodniczych oraz gatunków roślin i zwierząt, dla których ochrony wyznaczono obszar Natura 2000
- Określa **zagrożenia** zarówno istniejące, jak i potencjalne
- Określa **cele** do osiągnięcia w 10 lat
- Określa **działania ochronne**, które powinny zostać pilnie wykonane w najbliższym czasie ze wskazaniem podmiotów odpowiedzialnych za ich wykonanie i obszarów ich wdrażania
- Może być zmieniony, jeżeli wynika to z **potrzeb ochrony** tych siedlisk przyrodniczych lub gatunków roślin i zwierząt

Rozporządzenie Ministra Środowiska z dnia 17 lutego 2010 r. w sprawie sporządzania projektu planu zadań ochronnych dla obszaru natura 2000





**Na obszarach Natura 2000 nie obowiązuje zamknięta lista zakazów, ale zasada:**

**niepodejmowania działań mogących negatywnie oddziaływać na gatunki i siedliska, dla których ochrony obszar Natura 2000 został wyznaczony**

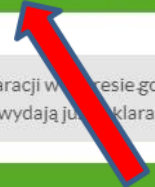
**oraz obowiązek**

**zapewnienia właściwego stanu ochrony tym siedliskom i gatunkom**



# REGIONALNA DYREKCJA OCHRONY ŚRODOWISKA W RZESZOWIE

Od 1 stycznia 2018 r. wnioski o wydanie deklaracji w zakresie gospodarki wodnej należy kierować do Państwowego Gospodarstwa Wodnego Wody Polskie. Regionalne dyrekcje ochrony środowiska nie wydają już deklaracji w tym zakresie. [Więcej informacji](#)



**Prawo wodne**  
NOWE PRZEPISY

**RODO**

## Aktualności

**ePUAP** elektroniczna platforma usług administracji publicznej

**Zarządzamy efektywnie, oszczędnie i prośrodowiskowo**

**20 października Dzień Krajobrazu**



### Milion gatunków zagrożonych wyginięciem

Tempo wymierania gatunków przyspiesza, a obecna reakcja na poziomie globalnym jest niewystarczająca - niezbędne są zmiany transformacyjne związane z przywróceniem jakości środowiska naturalnego i jego ochrony





REGIONALNA  
DYREKCJA  
OCHRONY  
ŚRODOWISKA  
W RZESZOWIE



# REGIONALNA DYREKCJA OCHRONY ŚRODOWISKA W RZESZOWIE

- O sieci
- Historia powstania
- Natura 2000 a aktywność człowieka
- Zarządzanie siecią
- Seminaria biogeograficzne
- Baza danych
- Plany zadań ochronnych
- Plany ochrony



## Milion gatunków zagrożonych wyginięciem

Tempo wymierania gatunków przyspiesza, a obecna reakcja na poziomie globalnym jest niewystarczająca – niezbędne są zmiany transformacyjne związane z przywróceniem jakości środowiska naturalnego i jego ochrony

ePUAP elektroniczna platforma usług administracji publicznej

EMAS Spełniamy wymagania systemu ek zarządzenia i audytu (EMAS)

20 października Dzień Krajobrazu

rzeszow.rdos.gov.pl/natura-2000



Spełniamy wymagania EMAS – zarządzamy urzędem efektywnie, oszczędnie i prośrodowiskowo



# Kościół w Skaliniku PLH180037 REGIONALNA DYREKCJA OCHRONY ŚRODOWISKA W RZESZOWIE



Łąki w Kombornii PLH180042	Dz. Urz. Woj. Podk. z 2016 r., poz. 2029	
Łukawiec PLH180024	Dz. Urz. Woj. Podk. z 2016 r., poz. 3371	Dz. Urz. Woj. Podk. z 2017 r., poz. 3350
Moczary PLH180026	Dz. Urz. Woj. Podk. z 2016 r., poz. 3111	Dz. Urz. Woj. Podk. z 2018 r., poz. 832
Mrowle Łąki PLH180043	Dz. Urz. Woj. Podk. z 2016 r., poz. 3489	
Osuwiska w Lipowicy PLH180044	Dz. Urz. Woj. Podk. z 2016 r., poz. 2007	
Sanisko w Bykowcach PLH180045	Dz. Urz. Woj. Podk. z 2016 r., poz. 3449	
Starodub w Pełkiniach PLH180050	Dz. Urz. Woj. Podk. z 2016 r., poz. 3224	

Materiały powstałe na etapie opracowania Planów Zadań Ochronnych dla poszczególnych obszarów Natura 2000 dostępne są w zakładkach projektów:

- [Opracowanie Planów Zadań Ochronnych dla obszarów Natura 2000 na obszarze Polski POIS.05.03.00-00-186/09 na terenie województwa podkarpackiego](#)
- [Opracowanie Planów Zadań Ochronnych dla obszarów Natura 2000 wraz ze wzmocnieniem instytucji sprawującej nadzór nad obszarami Natura 2000 w województwie podkarpackim](#)

### Aktualnie realizowany projekt:

- [Opracowanie planów zadań ochronnych dla obszarów Natura 2000 \(PZO bis\) POIS.02.04.00-00-0193/16](#)



# REGIONALNA DYREKCJA OCHRONY ŚRODOWISKA W RZESZOWIE




- O NAS
- OCHRONA PRZYRODY
- NATURA 2000
- PRAWO
- OOŚ
- INFORMACJA O ŚRODOWISKU
- SZKODY W ŚRODOWISKU
- AKTUALNOŚCI



Regionalna Dyrekcja Ochrony Środowiska w Rzeszowie, jako partner beneficjenta wiodącego – Generalnej Dyrekcji Ochrony Środowiska, realizuje projekt nr POIS.02.04.00-00-0193/16, w ramach którego mają powstać plany zadań ochronnych dla 283 obszarów Natura 2000 na terenie całej Polski. Projekt współfinansowany jest w 85% ze środków pochodzących z Europejskiego Funduszu Spójności w ramach II Priorytetu Programu Operacyjnego Infrastruktura i Środowisko – Ochrona środowiska w tym adaptacja do zmian klimatu, a w 15% z budżetu Państwa. Całkowity koszt to 31 715 299,47 zł, okres realizacji – lata 2017-2022.

Szczegółowe informacje o Programie Infrastruktura i Środowisko można znaleźć na stronach: [www.pois.gov.pl](http://www.pois.gov.pl) oraz [www.ckps.lasy.gov.pl](http://www.ckps.lasy.gov.pl). Na terenie województwa podkarpackiego projekt obejmuje wykonanie planów zadań ochronnych dla 20 obszarów Natura 2000 w częściach leżących na gruntach poza gruntami Lasów Państwowych. Łączna powierzchnia, którą obejmą plany zadań ochronnych opracowywane przez RDOŚ w Rzeszowie to 30 777,29 ha (1,7 % powierzchni województwa). Dla jednego obszaru Natura 2000 (Szczecyn PLH060083) plan zadań ochronnych sporządza Regionalna Dyrekcja Ochrony Środowiska w Lublinie. Regionalna Dyrekcja Ochrony Środowiska w Rzeszowie jest organizatorem procesu dla pozostałych 19 obszarów (obszary o znaczeniu dla Wspólnoty (OZW); projektowane specjalne obszary ochrony siedlisk – SOO), wyznaczone dla ochrony siedlisk przyrodniczych oraz gatunków roślin i zwierząt innych niż ptaki), tj.:

- [Golesz PLH180031](#)
- [Las Hrabeński PLH180039](#)
- [Las nad Braciejową PLH180023](#)
- [Las Niegłowicki PLH180040](#)
- [Liwocz PLH180046](#)
- [Minokąt PLH060089](#)
- [Lasy Leżajskie PLH180047](#)
- [Ostoja Czarnorzecka PLH180027](#)
- [Bory Bagienne nad Bukową PLH180048](#)
- [Dolna Wisłoka z Dopywami PLH180053](#)
- [Patria nad Odrzechową PLH180028](#)
- [Lasy Sieniawskie PLH180054](#)
- [Dolina Dolnego Sanu PLH180025](#)
- [Dorzecze Górnego Sanu PLH180024](#)
- [Nad Husowem PLH180025](#)
- [Enklawy Puszczy Sandomierskiej PLH180055](#)
- [Wisłok Środkowy z Dopywami PLH180030](#)



## Kalendarz

Lipiec 2019

pn	wt	śr	czw	pt	sob	ndz
1	2	3	4	5	6	7
8	9	10	11	12	13	14
15	16	17	18	19	20	21
22	23	24	25	26	27	28
29	30	31				

## Galeria



Zobacz inne galerie



Spełniamy wymagania EMAS – zarządzamy urzędem efektywnie, oszczędnie i prośrodowiskowo



# Dziękuję za uwagę



REGIONALNA  
DYREKCJA  
OCHRONY  
ŚRODOWISKA  
W RZESZOWIE

Spełniamy wymagania EMAS – zarządzamy urzędem efektywnie, oszczędnie i prośrodowiskowo



Zweryfikowany system  
zarządzania  
środowiskowego  
PL 2.16-003-01



**Fundusze Europejskie**  
Infrastruktura i Środowisko



GENERALNA  
DYREKCJA  
OCHRONY  
ŚRODOWISKA



REGIONALNA  
DYREKCJA  
OCHRONY  
ŚRODOWISKA  
W RZESZOWIE

**Unia Europejska**  
Fundusz Spójności

