







# Obszar Natura 2000 Moczary PLH180026









Załącznik nr 4 do zarządzenia  
Regionalnego Dyrektora Ochrony Środowiska  
w Rzeszowie

## Mapa rozmieszczenia działań ochronnych

### Legenda

-  granica obszaru
-  granica państwa
-  oddziały leśne
-  pododdziały
-  siedliska poczwarówki zwężonej
-  stanowiska bobra europejskiego

siedliska przyrodnicze

-  6230 Górskie i niżowe murawy błazniczkowe (Nardion - płaty bogate florystycznie)
-  6430 Ziólorośla górskie (*Adenostylin alliarae*) i ziólorośla nadrzeczne (*Convolvuletalia sepium*)
-  6510 Niżowe i górskie świeże łąki użytkowane ekstensywnie (*Arrhenatherion elatioris*)
-  7140 Torfowiska przejściowe i trzęsawiska (przeważnie z roślinnością z *Scheuchzeria-Caricetea*)
-  7230 Górskie i nizinne torfowiska zasadowe o charakterze młak, turzycowisk i mechowisk
-  9110 Kwaśne buczyny (*Luzulo-Fagenion*)
-  9130 Żyzne buczyny (*Dentario glandulosae*-*Fagenion*, *Galio odorati*-*Fagenion*)
-  91D0 Bory i lasy bagienne (*Vaccinio uliginosi*-*Betuletum pubescentis*, *Vaccinio uliginosi*-*Pinetum*, *Pino mugo*-*Sphagnum*, *Sphagno girgrnsonii*-*Piceetum* i brzoźowo-sosnowe bagienne lasu borealne)
-  91E0 Łęgi wierzbowe, topolowe, olszowe i jesionowe (*Salicetum albae*, *Populetum albae*, *Alnion glutinoso-incanae*, olsy źródłiskowe)

0 500 1000 1500 m

