

I spotkanie Zespołu Lokalnej Współpracy

Las nad Braciejową PLH180023

Barbara Antosyk



REGIONALNA
DYREKCJA
OCHRONY
ŚRODOWISKA
W RZESZOWIE

Spełniamy wymagania EMAS – zarządzamy urzędem efektywnie, oszczędnie i prośrodowiskowo



Fundusze Europejskie
Infrastruktura i Środowisko



GENERALNA
DYREKCJA
OCHRONY
ŚRODOWISKA



REGIONALNA
DYREKCJA
OCHRONY
ŚRODOWISKA
W RZESZOWIE

Unia Europejska
Fundusz Spójności



W związku z obowiązywaniem od dnia 25 maja 2018 r. rozporządzenia Parlamentu Europejskiego i Rady (UE) 2016/679 z dnia 27 kwietnia 2016 r. w sprawie ochrony osób fizycznych w związku z przetwarzaniem danych osobowych i w sprawie swobodnego przepływu takich danych oraz uchylenia dyrektywy 95/46/WE (Dz. Urz. UE L 119, str. 1)

- 1) Administratorem Pani/Pana danych osobowych jest Regionalny Dyrektor Ochrony Środowiska w Rzeszowie, Szczegółowe dane kontaktowe podane są na stronie internetowej Regionalnej Dyrekcji Ochrony Środowiska w Rzeszowie: <http://rzeszow.rdos.gov.pl/kontakt>;
- 2) kontakt z inspektorem ochrony danych w Regionalnej Dyrekcji Ochrony Środowiska w Rzeszowie następuje za pomocą adresu e-mail: iod@rdos.gov.pl lub telefonicznie tel.: 17 785 00 44;
- 3) Państwa dane osobowe przetwarzane będą na potrzeby realizacji projektu nr POIS.02.04.00-00-0193/16, pn. *Opracowanie planów zadań ochronnych dla obszarów Natura 2000 (PZO bis)* w celu przekazywania Państwu informacji o planowanych spotkaniach Zespołu Lokalnej Współpracy (ZLW), konsultacjach społecznych projektu Planu Zadań Ochronnych dla obszaru Natura 2000 Las nad Braciejową PLH180023, informacji o jego ustanowieniu oraz ewentualnej jego zmianie w okresie obowiązywania. Podanie danych osobowych jest dobrowolne, ale niezbędne do przekazywania ww. informacji;
- 4) dane Państwa mogą być udostępniane przez Regionalnego Dyrektora Ochrony Środowiska w Rzeszowie podmiotom upoważnionym do uzyskania informacji na podstawie powszechnie obowiązujących przepisów prawa lub zawartych umów powierzenia przetwarzania danych,
- 5) Pozyskane dane osobowe nie będą przekazywane do państwa trzeciego/ organizacji międzynarodowej;
- 6) podane dane osobowe będą przechowywane przez okres wymagany przepisami prawa;
- 7) Posiadają prawo dostępu do treści swoich danych osobowych oraz prawo ich sprostowania, usunięcia, ograniczenia przetwarzania, prawo do wniesienia sprzeciwu wobec przetwarzania oraz prawo do przenoszenia danych;
- 8) przysługuje Państwu prawo do cofnięcia zgody, na podstawie której przetwarzane są Państwa dane osobowe w dowolnym momencie bez wpływu na zgodność z prawem przetwarzania, którego dokonano na podstawie zgody przed jej cofnięciem,
- 9) Mają Państwo prawo wniesienia skargi do Prezesa Urzędu Ochrony Danych Osobowych (PUODO), gdy uznają, że przetwarzanie Państwa danych osobowych narusza przepisy rozporządzenia RODO;
- 10) dane udostępnione przez Państwa nie będą podlegały profilowaniu.

Projekt

„Opracowanie planów zadań ochronnych dla obszarów Natura 2000” PZO BIS

Założenia

Realizacja PZO dla 237 obszarów Natura 2000 na terenie całej Polski w tym dla 19 obszarów Natura 2000 w województwie podkarpackim

Całkowity koszt - 27 885 119,16 zł,

(85% ze środków Europejskiego Funduszu Spójności, 15% z budżetu Państwa)

Okres realizacji

2017 -2022 r.

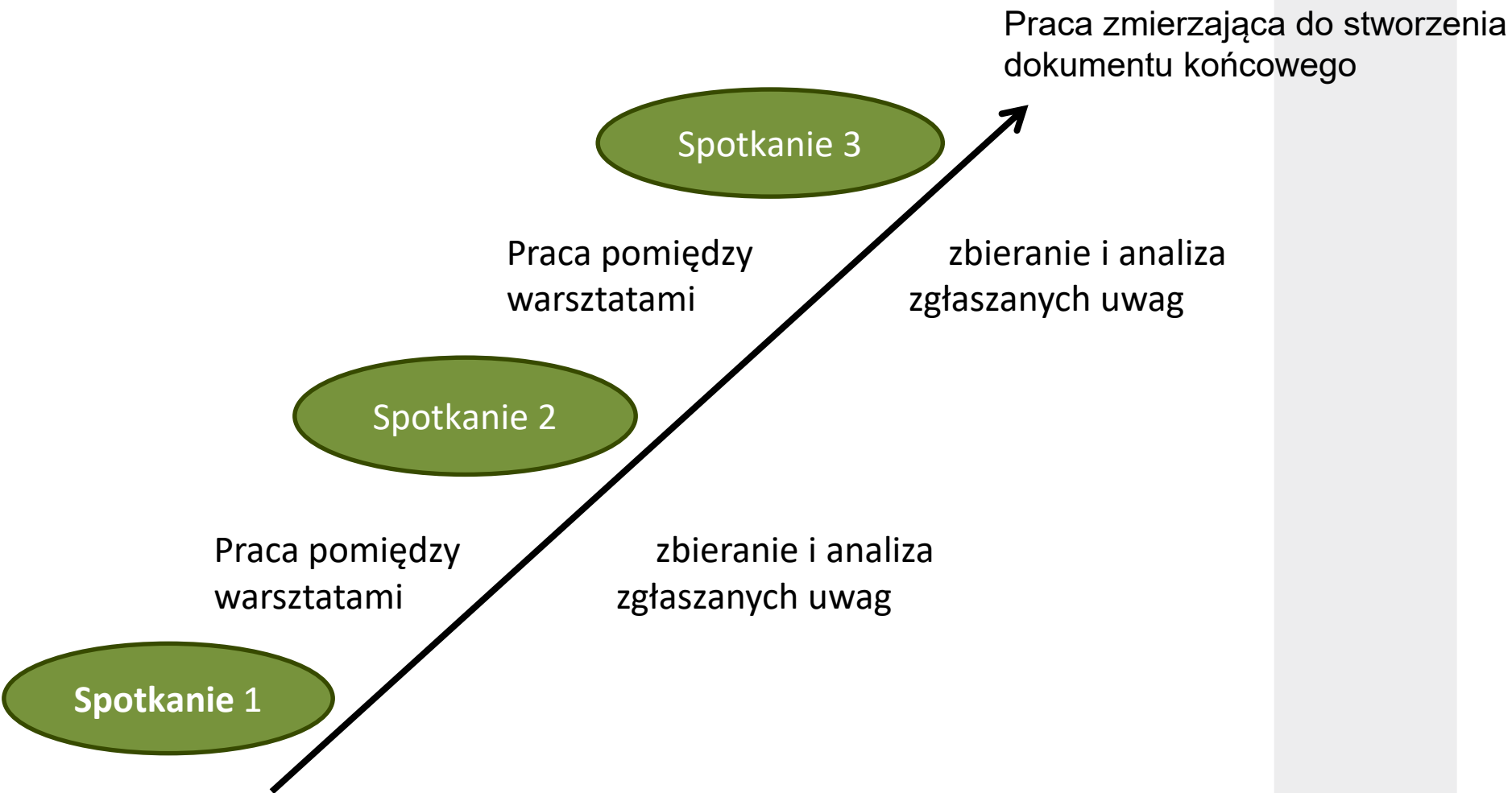


REGIONALNA
DYREKCJA
OCHRONY
ŚRODOWISKA
W RZESZOWIE

Spełniamy wymagania EMAS – zarządzamy urzędem efektywnie, oszczędnie i prośrodowiskowo



CYKL SPOTKAŃ DYSKUSYJNYCH



Plan Zadań Ochronnych

- jest instrumentem planistycznym
- sporządza się obowiązkowo na 10 lat
- określa zagrożenia zarówno istniejące jak i potencjalne,
- określa cele do osiągnięcia na 10 lat
- określa działania ochronne, które powinny zostać pilnie wykonane w najbliższym okresie czasu ze wskazaniem podmiotów odpowiedzialnych za ich wykonanie i obszarów ich wdrażania



na obszarach Natura 2000 nie obowiązuje zamknięta lista zakazów ale zasada

niepodejmowania działań mogących negatywnie oddziaływać na gatunki i siedliska, dla których ochrony obszar Natura 2000 został wyznaczony

oraz obowiązek

zapewnienia właściwego stanu ochrony tym siedliskom i gatunkom.

siedliskom i gatunkom.



REGIONALNA
DYREKCJA
OCHRONY
ŚRODOWISKA
W RZESZOWIE

Spełniamy wymagania EMAS – zarządzamy urzędem efektywnie, oszczędnie i prośrodowiskowo



Regionalna Dyrekcja Ochrony Środowiska w Rzeszowie

Al. Józefa Piłsudskiego 38, 35-001 Rzeszów

sekretariat.rzeszow@rdos.gov.pl

Tel. 17 785 00 44 wew. 666

<http://rzeszow.rdos.gov.pl>

Wykonawca

Dominik Wróbel

pterido@interia.pl

tel. 503765895



Spełniamy wymagania EMAS – zarządzamy urzędem efektywnie, oszczędnie i prośrodowiskowo

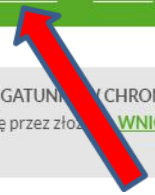




REGIONALNA DYREKCJA OCHRONY ŚRODOWISKA W RZESZOWIE

- [O NAS](#)
- [OCHRONA PRZYRODY](#)
- [NATURA 2000](#)
- [PRAWO](#)
- [OOŚ](#)
- [INFORMACJA O ŚRODOWISKU](#)
- [SZKODY W ŚRODOWISKU](#)
- [AKTUALNOŚCI](#)
-
- BIP**

NOWE ZASADY SZACOWANIA SZKÓD OD GATUNKÓW CHRONIONYCH
 Od 1 maja 2018 r. zgłaszanie szkód odbywa się przez złożenie [WNIOSKU](#) w postaci papierowej albo elektronicznej (np. przez elektroniczną skrzynkę podawczą)




Prawo wodne
NOWE PRZEPISY

ePUAP elektroniczna platforma usług administracji publicznej

Spełniamy wymagania systemu ek zarządzenia i audytu (EMAS)

MÓJ KRAJOBRAZ
WSPÓŁTWORZĘ I CHRONIĘ

Aktualności


 **GENERALNA DYREKCJA OCHRONY ŚRODOWISKA**

Konferencja Środowisko Informacji 2018

Do 27 maja 2018 r. można zgłaszać propozycje prezentacji do wygłoszenia podczas IV edycji konferencji Środowisko Informacji, która odbędzie się 22 listopada br. w Centrum Nauki Kopernik w Warszawie

Kalendarz

◀ Maj 2018 ▶





REGIONALNA DYREKCJA OCHRONY ŚRODOWISKA W RZESZOWIE

- O NAS
- OCHRONA PRZYRODY
- NATURA 2000
- PRAWO
- OOŚ
- INFORMACJA O ŚRODOWISKU
- SZKODY W ŚRODOWISKU
- AKTUALNOŚCI
- BIP

O sieci

[Historia powstania](#)

[Natura 2000 a aktywność człowieka](#)

[Zarządzanie siecią](#)

Seminaria biogeograficzne

[Baza danych](#)

[Plany zadań ochronnych](#)

[Plany ochrony](#)



Konferencja Środowisko Informacji 2018

Do 27 maja 2018 r. można zgłaszać propozycje prezentacji do wygłoszenia podczas IV edycji konferencji Środowisko Informacji, która odbędzie się 22 listopada br. w Centrum Nauki Kopernik w Warszawie



Model x AntyRadio - Słuchaj x Plany zadań ochronnych x

rzeszow.rdos.gov.pl/plany-zadan-ochronnych

REGIONALNA DYREKCJA OCHRONY ŚRODOWISKA W RZESZOWIE Dz. Urz. Woj. Podk. z 2017 r., poz. 2591 Dla Mediów | Kontakt | bip.gov.pl

O NAS OCHRONA PRZYRODY NATURA 2000 PRAWO OOŚ INFORMACJA O ŚRODOWISKU SZKODY W ŚRODOWISKU AKTUALNOŚCI **BIP**

Ladzin PLH180038	Dz. Urz. Woj. Podk. z 2016 r., poz. 2028	Dz. Urz. Woj. Podk. z 2018 r., poz. 831
Łąki nad Młynówką PLH180041	Dz. Urz. Woj. Podk. z 2016 r., poz. 3118	Dz. Urz. Woj. Podk. z 2017 r., poz. 3698
Łąki nad Wojkówką PLH180051	Dz. Urz. Woj. Podk. z 2016 r., poz. 3119	
Łąki w Komborni PLH180042	Dz. Urz. Woj. Podk. z 2016 r., poz. 2029	
Łukawiec PLH180024	Dz. Urz. Woj. Podk. z 2016 r., poz. 3371	Dz. Urz. Woj. Podk. z 2017 r., poz. 3350
Moczały PLH180026	Dz. Urz. Woj. Podk. z 2016 r., poz. 3111	Dz. Urz. Woj. Podk. z 2018 r., poz. 832
Mrowle Łąki PLH180043	Dz. Urz. Woj. Podk. z 2016 r., poz. 3489	
Osuwiska w Lipowicy PLH180044	Dz. Urz. Woj. Podk. z 2016 r., poz. 2007	
Sanisko w Bykowcach PLH180045	Dz. Urz. Woj. Podk. z 2016 r., poz. 3449	
Starodub w Pełkiniach PLH180050	Dz. Urz. Woj. Podk. z 2016 r., poz. 3224	

Materiały powstałe na etapie opracowania Planów Zadań Ochronnych dla poszczególnych obszarów Natura 2000 dostępne są w zakładkach projektów:

- [Opracowanie Planów Zadań Ochronnych dla obszarów Natura 2000 na obszarze Polski POIS.05.03.00-00-186/09 na terenie województwa podkarpackiego](#)
- [Opracowanie Planów Zadań Ochronnych dla obszarów Natura 2000 wraz ze wzmocnieniem instytucji sprawującej nadzór nad obszarami Natura 2000 w województwie podkarpackim](#)


Aktualnie realizowany projekt:

- [Opracowanie planów zadań ochronnych dla obszarów Natura 2000 \(PZO bis\) POIS.02.04.00-00-0193/16](#)

Tweetnij Udostępnij 0

Regionalna Dyrekcja Ochrony Środowiska w Rzeszowie
 Al. Józefa Piłsudskiego 3B, 35-001 Rzeszów
 tel.: 17 78... STRONA KORZYSTA Z PLIKÓW COOKIES W CELU REALIZACJI USŁUG I ZGODNIE Z POLITYKĄ PRYWATNOŚCI. MOŻESZ OKREŚLIĆ WARUNKI PRZECHOWYWANIA LUB DOSTĘPU DO PLIKÓW COOKIES W TWOJEJ PRZEGLĄDARCE.

10:17 2018-05-09



Spełniamy wymagania EMAS – zarządzamy urzędem efektywnie, oszczędnie i prośrodowiskowo



Kalendarz

Lipiec 2018

pn	wt	sr	czw	pt	sob	ndz
						1
2	3	4	5	6	7	8
9	10	11	12	13	14	15
16	17	18	19	20	21	22
23	24	25	26	27	28	29
30	31					

Galeria



Zobacz inne galerie

Regionalna Dyrekcja Ochrony Środowiska w Rzeszowie, jako partner beneficjenta wiodącego – Generalnej Dyrekcji Ochrony Środowiska, realizuje projekt nr POIS.02.04.00-00-0193/16, w ramach którego mają powstać plany zadań ochronnych dla 237 obszarów Natura 2000 na terenie całej Polski. Projekt współfinansowany jest w 85% ze środków pochodzących z Europejskiego Funduszu Spójności w ramach II Priorytetu Programu Operacyjnego Infrastruktura i Środowisko – Ochrona środowiska w tym adaptacja do zmian klimatu, a w 15% z budżetu Państwa. Całkowity koszt to 27 885 119,16 zł, okres realizacji – lata 2017-2022.

Szczegółowe informacje o Programie Infrastruktura i Środowisko można znaleźć na stronach: www.pois.gov.pl oraz www.ckps.lasy.gov.pl. Na terenie województwa podkarpackiego projekt obejmuje wykonanie planów zadań ochronnych dla 20 obszarów Natura 2000 w częściach leżących na gruntach poza gruntami Lasów Państwowych. Łączna powierzchnia, którą obejmą plany zadań ochronnych opracowywane przez RDOŚ w Rzeszowie to 57 371,55 ha (3% powierzchni województwa). Dla jednego obszaru Natura 2000 (Szczecyn PLH060083) plan zadań ochronnych sporządza Regionalna Dyrekcja Ochrony Środowiska w Lublinie. Regionalna Dyrekcja Ochrony Środowiska w Rzeszowie jest organizatorem procesu dla pozostałych 19 obszarów (obszary o znaczeniu dla Wspólnoty (OZW); projektowane specjalne obszary ochrony siedlisk – SOO), wyznaczone dla ochrony siedlisk przyrodniczych oraz gatunków roślin i zwierząt innych niż ptaki), tj.:

- [Golesz PLH180031](#)
- [Las Hrabeński PLH180039](#)
- [Las nad Braciejową PLH180023](#)
- [Las Niegłowicki PLH180040](#)
- [Liwocz PLH180046](#)
- [Minokąt PLH060089](#)
- [Lasy Leżajskie PLH180047](#)
- [Ostoja Czarnorzeczka PLH180027](#)
- [Bory Bagienne nad Bukową PLH180048](#)
- [Dolna Wisłoka z Dopływami PLH180053](#)
- [Patria nad Odrzechową PLH180028](#)
- [Lasy Sieniawskie PLH180054](#)
- [Dolina Dolnego Sanu PLH180020](#)
- [Dorzecze Górnego Sanu PLH180021](#)
- [Nad Husowem PLH180025](#)
- [Enklawy Puszczy Sandomierskiej PLH180055](#)
- [Wisłok Środkowy z Dopływami PLH180030](#)
- [Tarnobrzaska Dolina Wisły PLH180049](#)
- [Wisłoka z Dopływami PLH180052](#)



Informacje dotyczące procesu sporządzania planów zadań ochronnych

OCHRONA DANYCH OSOBOWYCH JEST PRIORYTETEM REGIONALNEGO DYREKTORA OCHRONY ŚRODOWISKA W RZESZOWIE. DANE OSOBOWE W SERWISACH RDOŚ W RZESZOWIE SĄ PRZETWARZANE ZGODNIE Z POLITYKĄ PRYWATNOŚCI

STRONA KORZYSTA Z PLIKÓW COOKIES W CELU REALIZACJI USŁUG. MOŻESZ OKREŚLIĆ WARUNKI PRZECHOWYWANIA LUB DOSTĘPU DO PLIKÓW COOKIES W TWOJEJ PRZEGLĄDARCE.

rzeszow.rdos.gov.pl/las-nad-braciejowa-plh180023



Dziękuję za uwagę



REGIONALNA
DYREKCJA
OCHRONY
ŚRODOWISKA
W RZESZOWIE

Spełniamy wymagania EMAS – zarządzamy urzędem efektywnie, oszczędnie i prośrodowiskowo



Zweryfikowany system
zarządzania
środowiskowego
PL 2.18-003-01



Fundusze Europejskie
Infrastruktura i Środowisko



GENERALNA
DYREKCJA
OCHRONY
ŚRODOWISKA



REGIONALNA
DYREKCJA
OCHRONY
ŚRODOWISKA
W RZESZOWIE

Unia Europejska
Fundusz Spójności

