

Zadanie realizowane w ramach projektu POIS.02.04.00-00-0193/16 „Opracowanie planów zadań ochronnych dla obszarów Natura 2000” współfinansowanego ze środków pochodzących z Europejskiego Funduszu Spójności w ramach Programu Operacyjnego Infrastruktura i Środowisko, działając na podstawie art. 28 ust. 3 i 4 ustawy z dnia 16 kwietnia 2004 r. o ochronie przyrody (Dz. U. z 2020 r., poz. 55 t.j.), w związku z art. 39 ust. 1 z dnia 3 października 2008 r. o udostępnianiu informacji o środowisku i jego ochronie, udziale społeczeństwa w ochronie środowiska oraz o ocenach oddziaływania na środowisko (Dz. U. z 2020 r., poz. 283 ze zm.).

Plan zadań ochronnych dla Obszaru Natura 2000 Wisłok Środkowy z Dopływami PLH180030 (z wyłączeniem gruntów Skarbu Państwa w zarządzie Państwowego Gospodarstwa Leśnego Lasy Państwowe)

przygotowanie: A. Przemyski



Unia Europejska
Fundusz Spójności





Zadania i cele projektu NATURA 2000

Europejska Sieć Ekologiczna Natura 2000

system obszarów stanowiących spójną funkcjonalnie sieć umożliwiającą realizację spójnej polityki ochrony zasobów przyrodniczych na obszarze Unii Europejskiej

Cel

zachowanie określonych **typów siedlisk przyrodniczych i gatunków roślin i zwierząt**, które uważa się za **cenne** (znaczące dla zachowania dziedzictwa przyrodniczego Europy) i **zagrożone** wyginięciem w skali całej Europy

zachowanie lub odtworzenie różnorodności biologicznej Europy



wyznaczenie i objęcie ochroną obszarów, na których te gatunki i siedliska występują

EUROPEJSKIE DYREKTYWY PRZYRODNICZE

- tzw. **dyrektywa ptasia** Dyrektywa 79/409/EWG Rady z dnia 2 kwietnia 1979 r. o ochronie dziko żyjących ptaków, która zastąpiona została nową [Dyrektywą 2009/147/WE Parlamentu Europejskiego i Rady z dnia 30 listopada 2009 r. w sprawie ochrony dzikiego ptactwa](#)
- tzw. **dyrektywa siedliskowa** [Dyrektywa 92/43/EWG Rady z dnia 21 maja 1992 r. w sprawie ochrony siedlisk przyrodniczych oraz dzikiej fauny i flory](#)

W myśl dyrektywy ptasiej oraz dyrektywy siedliskowej każdy kraj członkowski Unii Europejskiej ma obowiązek zapewnić siedliskom przyrodniczym i gatunkom roślin i zwierząt, o których mowa w tych dyrektywach, warunki sprzyjające ochronie lub zadbać o odtworzenie ich dobrego (właściwego) stanu, m.in. poprzez wyznaczenie obszarów specjalnej ochrony ptaków (OSO) oraz specjalnych obszarów ochrony siedlisk (SOO).

SIEĆ NATURA 2000 TWORZĄ DWA TYPY OBSZARÓW



Obszary „ptasie”
Obszary Specjalnej Ochrony
Ptaków OSO

Wyznaczane na podstawie
dyrektywy ptasiej dla ochrony
ptaków



Obszary „siedliskowe”
Obszary Mające Znaczenie dla
Wspólnoty → **Specjalne Obszary**
Ochrony Siedlisk SOO

Wyznaczane na podstawie
dyrektywy siedliskowej dla
ochrony siedlisk przyrodniczych,
roślin i zwierząt z wyjątkiem
ptaków

Mogą się całkowicie lub częściowo nakładać

OBSZARY PTASIE I SIEDLISKOWE

Obszary „ptasie”

(Obszary Specjalnej Ochrony ptaków)

Obszary „siedliskowe”

(Specjalne Obszary Ochrony Siedlisk)

Niezależne, ale mogą się całkowicie lub częściowo nakładać

- Państwo Członkowskie samodzielnie wyznacza i ustanawia Obszary Specjalnej Ochrony Ptaków na swoim terytorium
- Państwo informuje Komisję Europejską o wyznaczonych obszarach

- Państwo Członkowskie proponuje sieć obszarów i przekazuje propozycję Komisji Europejskiej
- Komisja analizuje propozycje w ramach tzw. regionów biogeograficznych. Organizowana jest dyskusja w formie tzw. Seminarium Biogeograficznego, sprawdzająca czy poszczególne gatunki i siedliska zostały wystarczająco ujęte;
- Komisja przyjmuje listę Obszarów Mających Znaczenie Dla Wspólnoty w ramach każdego regionu biogeograficznego;
- Państwo ustanawia obszary przyjęte przez Komisję jako Specjalne Obszary Ochrony Siedlisk

Zbyt skąpe wyznaczenie obszarów to uchybienie obowiązkowi wynikającemu z Dyrektywy

Aby sieć pełniła wymagania Dyrektywy, musi zawierać wszystkie „Międzynarodowe Ostoje Ptaków”, stosownie do danych naukowych

Zbyt skąpe zaproponowanie obszarów to uchybienie obowiązkowi wynikającemu z Dyrektywy

Aby sieć spełniła wymagania Dyrektywy, musi zawierać „reprezentatywną część” zasobów każdego gatunku i siedliska przyrodniczego

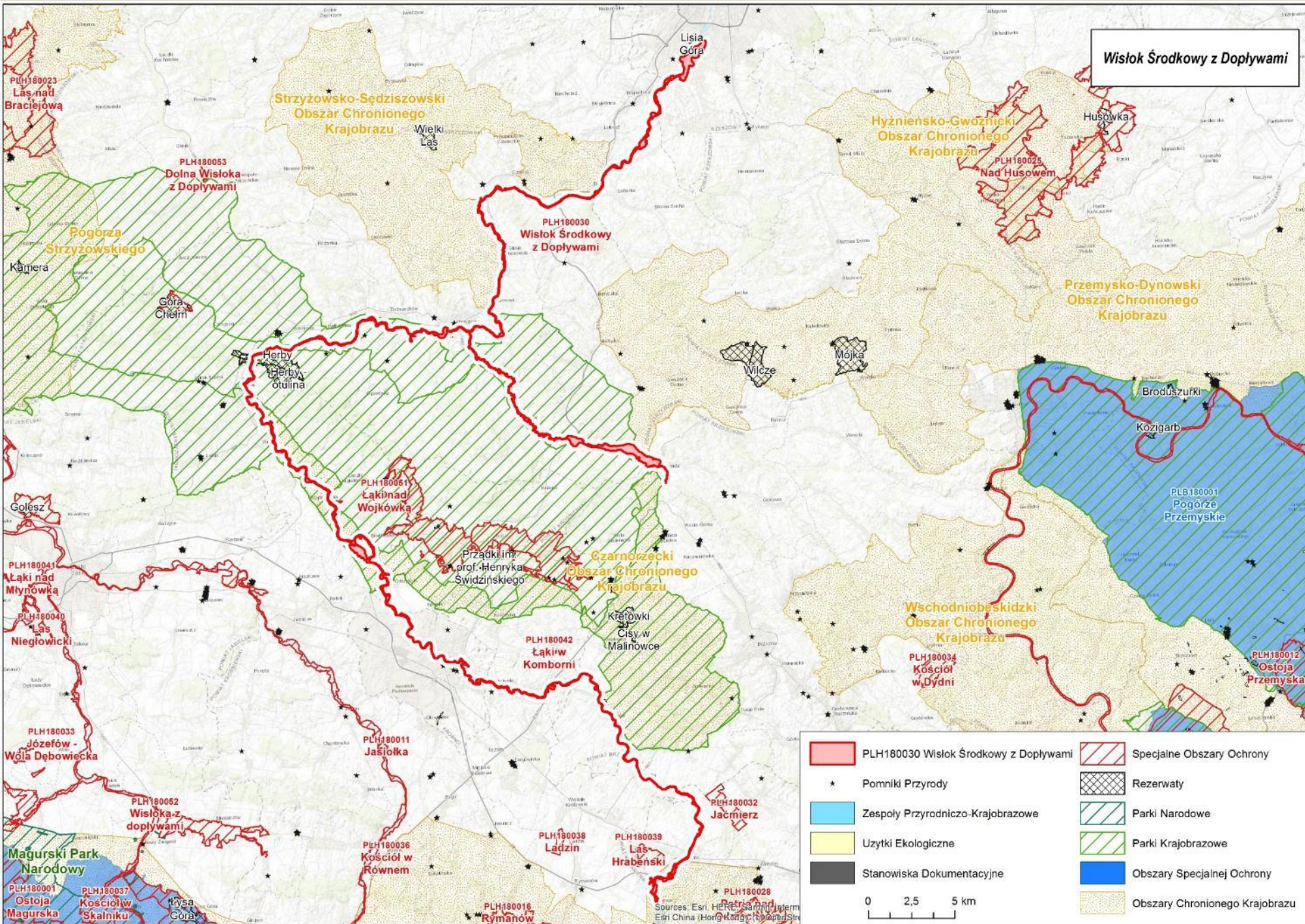
OBSZARY NATURA 2000 są najmłodszą formą ochrony przyrody, wprowadzoną w Polsce w 2004 roku w związku z przystąpieniem do Unii Europejskiej.

Art. 6 Ustawy z dnia 16 kwietnia 2004 r. o ochronie przyrody

Formami ochrony przyrody są:

- 1) parki narodowe
- 2) rezerwaty przyrody
- 3) parki krajobrazowe
- 4) obszary chronionego krajobrazu
- 5) obszary Natura 2000
- 6) pomniki przyrody
- 7) stanowiska dokumentacyjne
- 8) użytki ekologiczne
- 9) zespoły przyrodniczo krajobrazowe
- 10) ochrona gatunkowa roślin, zwierząt i grzybów

Wisłok Środkowy z Dopływami



	PLH180030 Wisłok Środkowy z Dopływami		Specjalne Obszary Ochrony
	Pomniki Przyrody		Rezerваты
	Zespoły Przyrodniczo-Krajobrazowe		Parki Narodowe
	Uzytki Ekologiczne		Parki Krajobrazowe
	Stanowiska Dokumentacyjne		Obszary Specjalnej Ochrony
			Obszary Chronionego Krajobrazu

0 2,5 5 km

Czy istniejące parki narodowe i rezerваты nie wystarczają?

dotychczasowe formy ochrony przyrody są zbyt małe i nie obejmują wielu miejsc występowania gatunków zagrożonych (inne były zasady ich wyznaczania)

w ich funkcjonowanie nie był dotychczas wpisany stały monitoring występowania rzadkich i zagrożonych gatunków i siedlisk

sytuacja gatunków i siedlisk jest różna w różnych krajach i to co jest rzadkie w jednym kraju, w innym może być całkiem pospolite

Sieć Natura 2000 to odrębny, funkcjonujący na innych zasadach system ochrony przyrody, który działa niezależnie od istniejącego krajowego systemu ochrony. Sieć Natura 2000 jest uzupełnieniem wcześniej działających systemów ochrony przyrody.

Potrzeba wspólnych działań w skali Europy

„Przyroda nie zna granic”

Skala zagrożeń stanu przyrody jest obecnie tak duża, że już od dawna stało się oczywiste, że współpraca międzynarodowa w tej dziedzinie jest niezbędna i bez niej w wielu przypadkach wysiłki podejmowane na rzecz ochrony przyrody tylko w jednym kraju mogą być całkiem nieskuteczne.

JAK FUNKCJONUJE OBSZAR NATURA 2000?

- **Obszar ochrony, a nie obszar chroniony**

Ochronie podlega nie cały obszar, ale konkretnie siedliska i gatunki na nim. Z drugiej strony, ograniczenia oraz działania ochronne, niezbędne dla ochrony obszaru, mogą wykraczać poza jego granice

- **Cel = Właściwy stan ochrony**

Gatunku nie ubywa, jego siedlisko jest w dobrym stanie, są perspektywy, że zachowa się też w przyszłości.

Siedliska nie ubywa, zachowana struktura i funkcje (w tym procesy ekologiczne, różnorodność biologiczna), są perspektywy, że tak będzie także w przyszłości

**Wymogi
ochrony nie
ostrzejsze,
niż to
naprawdę
niezbędne
dla siedlisk
i gatunków**

- **Ochrona „celowościowa” a nie system zakazów**

Nie ma żadnych z góry narzuconych zakazów. Na każdym z obszarów należy indywidualnie zastosować środki (w tym regulacje planistyczne i działania ochronne) takie i tylko takie, by osiągnąć cel ochrony

- **Formy i sposoby ochrony nie są z góry dane, ale elastycznie dostosowane do celu**

„Ochrona przez właściwe użytkowanie”, ochrona przez modyfikacje sposobu zagospodarowania, ochrona czynna i ochrona ścisła powinny być stosowane zależnie od potrzeb siedlisk i gatunków. Dla siedlisk półnaturalnych ochrona nie wyklucza gospodarczego użytkowania, a czasem wręcz go wymaga

JAK FUNKCJONUJE OBSZAR NATURA 2000?

- **Obowiązek ochrony**

Państwo jest obowiązane podjąć wszelkie działania (także ochronę czynną) konieczne dla skutecznej ochrony gatunków i siedlisk przyrodniczych w obszarze. Nie można braku właściwej ochrony usprawiedliwiać np. lukami w krajowym prawodawstwie

- **Obowiązek analizowania**

Każdy plan, przedsięwzięcie lub działanie musi być rozważone pod kątem wpływu na obszar, z punktu widzenia celów jego ochrony

- **Zakaz szkodzenia**

Plany, przedsięwzięcia ani działania, które wpływałyby znacząco negatywnie na obszar, w zasadzie nie mogą być wdrożone (**wyjątek: jeżeli są niezbędne dla zrealizowania nadrzędnego interesu publicznego i jednocześnie udowodniono, że nie można tego interesu zrealizować w inny, nie szkodzący obszarowi sposób; wówczas konieczne są kompensacje**)

- **Zakaz zakazywania**

W żaden sposób nie są ograniczane plany, przedsięwzięcia ani działania, które nie wpływają negatywnie na obszar z punktu widzenia celów jego ochrony

Zasada przezorności: nie rozwiane wątpliwości muszą być interpretowane na korzyść środowiska, a nie na korzyść projektu!

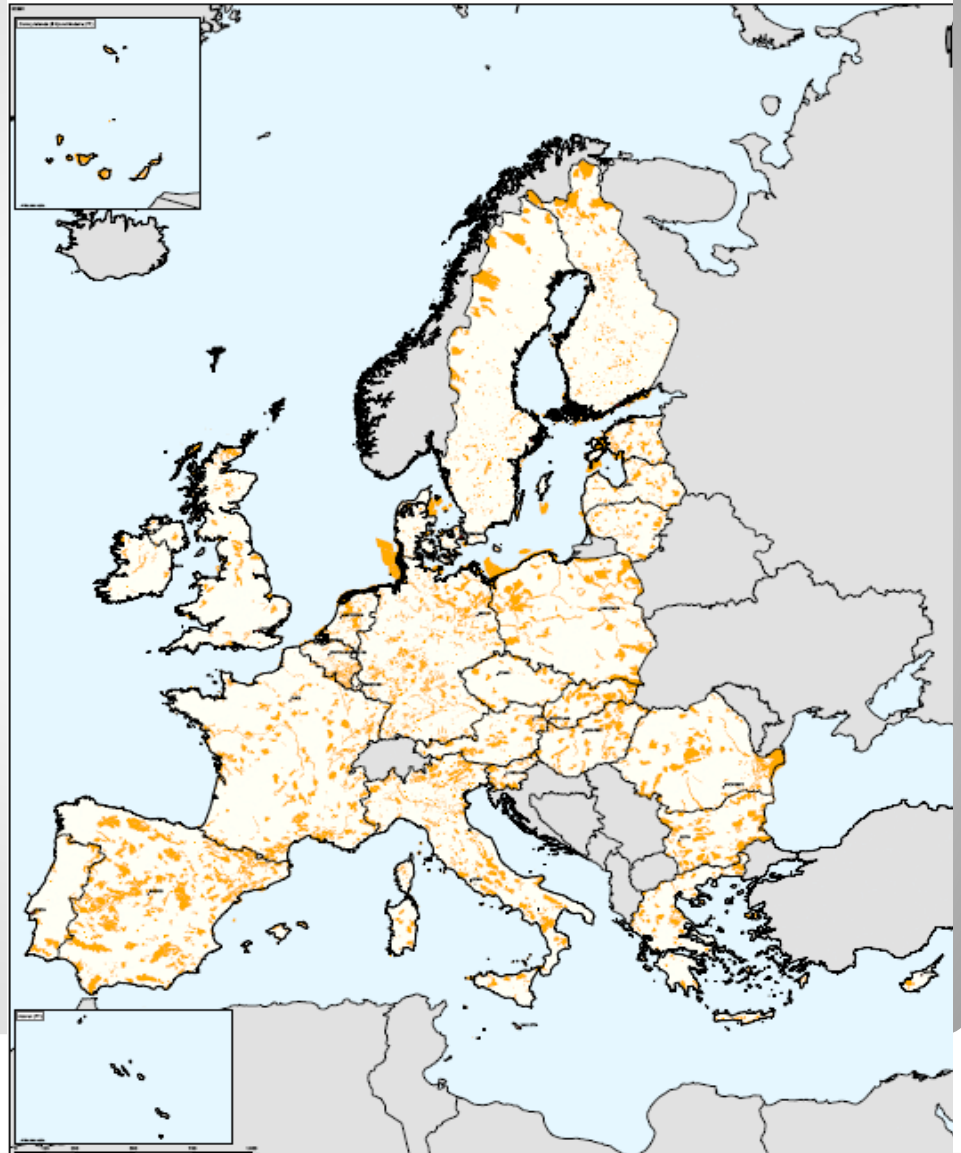
NATURA 2000 W EUROPIE

**Jest to sieć prawie 25.000 obszarów,
obejmujących około 850 000 km², stanowiąca
ponad 20% terytorium Unii Europejskiej**

**Jest największą zwartą siecią obszarów
chronionych na świecie**

Natura 2000 w Europie – obszary ptasie

Styczeń 2011 r.:
ok. 5,3 tys. obszarów
ok. 630 tys. km²
ok. 14% terytorium



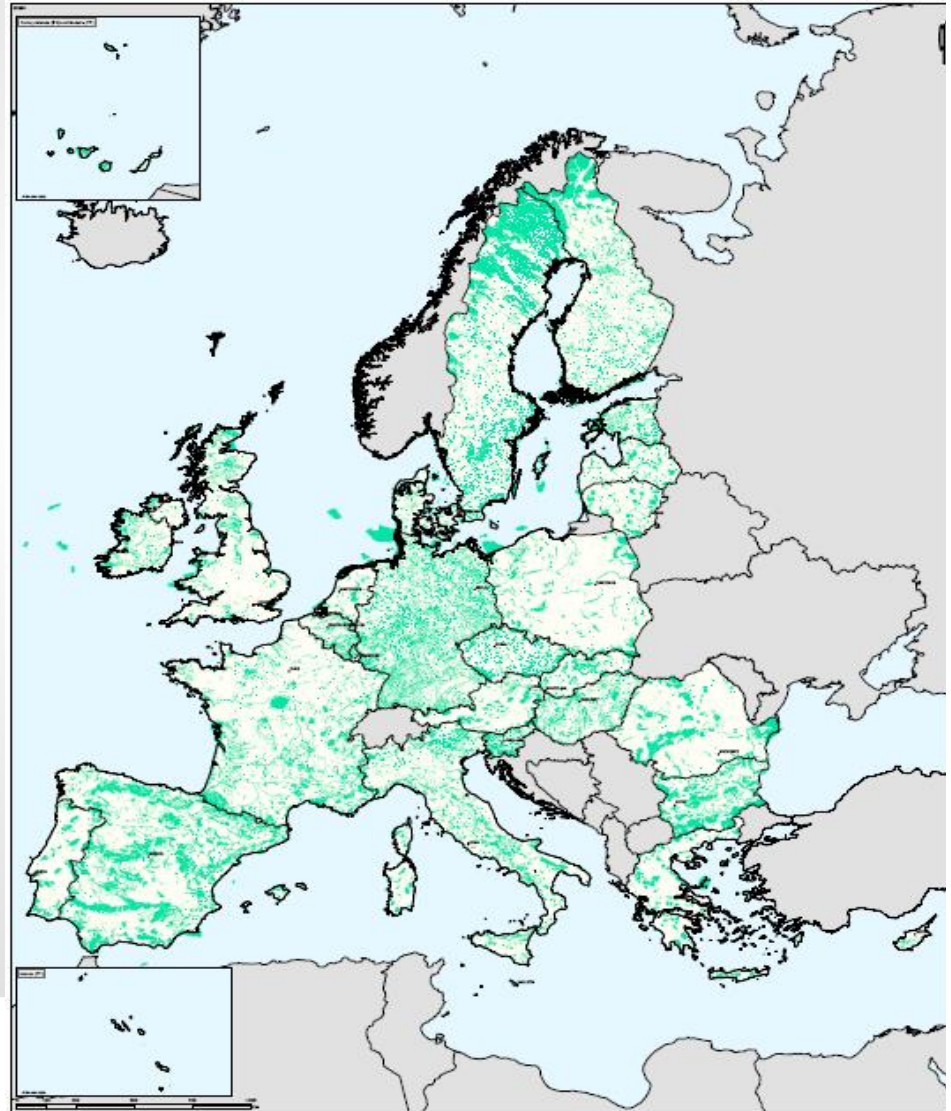
Natura 2000 w Europie - obszary siedliskowe

Styczeń 2011 r.:

ok. 22,5 tys. obszarów

ok. 730 tys. km²

ok. 17% terytorium



NATURA 2000 W POLSCE

Obszary Natura 2000 w Polsce - obszary chroniące przyrodę w Polsce, utworzone w ramach europejskiego programu Natura 2000. Zajmują łącznie około 20% powierzchni lądowej kraju (przy średniej europejskiej wynoszącej 18%).

Obszary Specjalnej Ochrony Ptaków (OSO):

- 145 obszarów
- łączna powierzchnia 5,6 mln ha (w tym 648,5 tys. ha obszarów morskich)

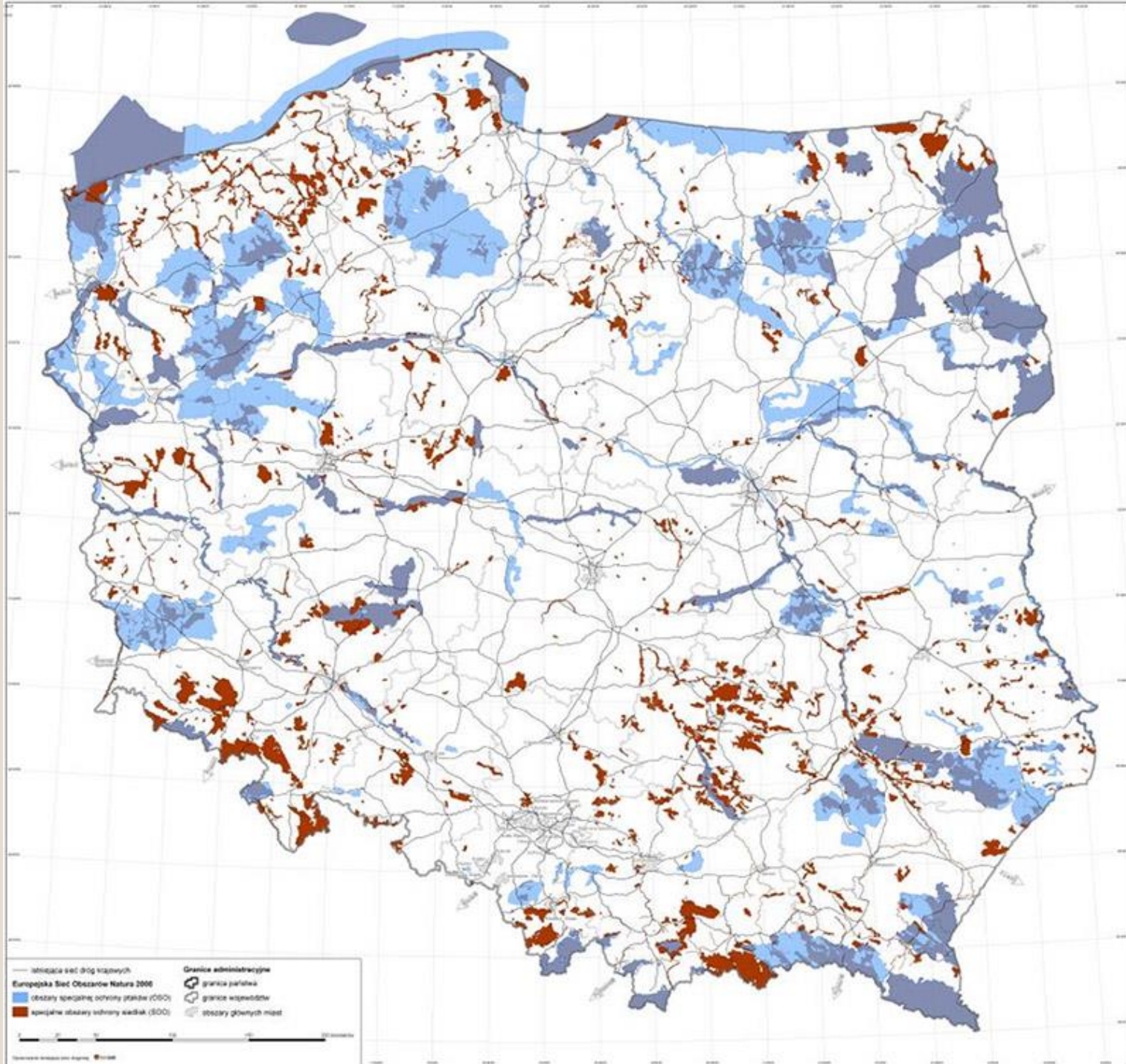
Obszary mające znaczenie dla Wspólnoty (obszary „siedliskowe” – przyszłe specjalne obszary ochrony siedlisk - SOO)

- 849 obszarów
- łączna powierzchnia 3,9 mln ha (w tym 359,7 tys. ha obszarów morskich)

Obszary Natura 2000 razem:

- 994 obszarów
- ok. 20% terytorium





Głównym dokumentem planistycznym dla obszarów Natura 2000 jest Plan Zadań Ochronnych (PZO). Projekt PZO sporządza sprawujący nadzór nad obszarem (zwykle Regionalny Dyrektor Ochrony Środowiska), ale przy udziale społecznym. W procesie sporządzenia planu musi być zapewniony udział osób i podmiotów prowadzących działalność w obrębie siedlisk przyrodniczych i siedlisk gatunków, dla których ochrony wyznaczono obszar Natura 2000, a także możliwość wnoszenia uwag i wniosków ze strony ogółu społeczeństwa.

Regionalny Dyrektor Ochrony Środowiska ustanawia plan na okres **10 lat**, w drodze aktu prawa miejscowego w **formie zarządzenia**. Plan zadań ochronnych może być zmieniony, jeżeli wynika to z potrzeb ochrony siedlisk lub gatunków. W razie potrzeby, PZO może być zastąpiony bardziej szczegółowym planem ochrony, sporządzonym dla części lub całości obszaru Natura 2000.

Plan zadań ochronnych zawiera przede wszystkim:

- 1) opis granic oraz mapy obszaru Natura 2000;
- 2) identyfikację istniejących i potencjalnych zagrożeń dla przedmiotów ochrony;
- 3) cele działań ochronnych;
- 4) wykaz gatunków i siedlisk „naturowych” znajdujących się na danym obszarze, tj. tych, które podlegają ochronie z mocy prawa europejskiego (Dyrektywa Siedliskowa lub/i Dyrektywa Ptasia);
- 5) określenie działań mających na celu utrzymanie bądź odtworzenie właściwego stanu ochrony chronionych siedlisk i gatunków (w tym ochrony czynnej), ze wskazaniem podmiotów odpowiedzialnych za realizację tych działań;
- 6) wskazanie właściwego monitoringu przedmiotów ochrony;

7) podsumowanie posiadanej wiedzy o przedmiotach ochrony znajdujących się w granicach obszaru Natura 2000, a w razie potrzeby wskazanie na konieczność uzupełnienia i uaktualnienia posiadanych danych;

8) wskazanie zmian koniecznych do wprowadzenia w dokumentach planistycznych (m.in. studiach uwarunkowań i kierunków zagospodarowania przestrzennego, miejscowych planach zagospodarowania przestrzennego i in.) w celu eliminacji lub ograniczenia zagrożeń dla utrzymania bądź odtworzenia właściwego stanu ochrony siedlisk lub gatunków „naturowych”;

9) ułatwienie wdrażania programów rolnośrodowiskowych oraz uregulowanie zagadnień związanych z zalesieniami na obszarach Natura 2000.

NATURA 2000

W WOJ. PODKARPACKIM

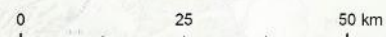
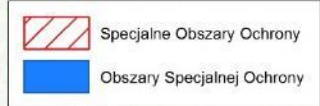
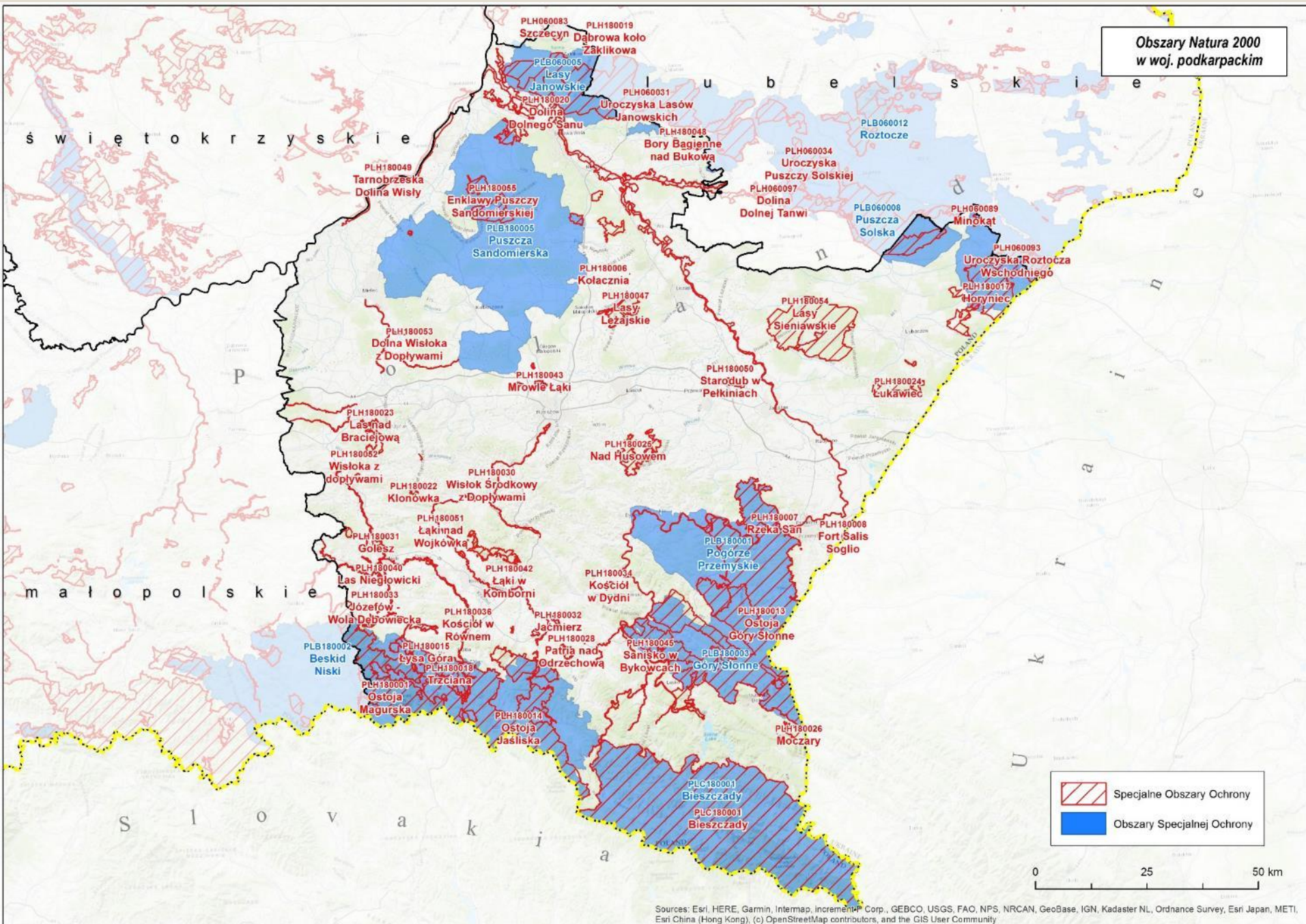
- **Obszary Specjalnej Ochrony Ptaków:**
 - 7 obszarów o łącznej powierzchni 396 257,68 ha
- **Specjalne Obszary Ochrony Siedlisk:**
 - 55 obszarów o łącznej powierzchni 241 887,2 ha
- 1 obszar będący zarówno obszarem ptasim i obszarem mającym znaczenie dla Wspólnoty o powierzchni 111 519,44 ha

Obszary Natura 2000 razem:

- 63 obszary o łącznej powierzchni 749 664,32 ha, co stanowi ok. 32% powierzchni



**Obszary Natura 2000
w woj. podkarpackim**



Sources: Esri, HERE, Garmin, Intermap, incrementP Corp., GEBCO, USGS, FAO, NPS, NRCAN, GeoBase, IGN, Kadaster NL, Ordnance Survey, Esri Japan, METI, Esri China (Hong Kong), (c) OpenStreetMap contributors, and the GIS User Community

NATURA 2000 W WOJ. PODKARPACKIM

Obszary specjalnej ochrony ptaków i projektowane obszary ochrony siedlisk (PLC)

Bieszczady PLC180001

Obszary specjalnej ochrony ptaków (PLB)

Beskid Niski PLB180002

Góry Słonne PLB180003

Lasy Janowskie PLB060005

Puszcza Solska PLB060008

Puszcza Sandomierska PLB180005

Pogórze Przemyskie PLB180001

Roztocze PLB060012

Obszary mające znaczenie dla Wspólnoty – projektowane specjalne obszary ochrony (PLH)

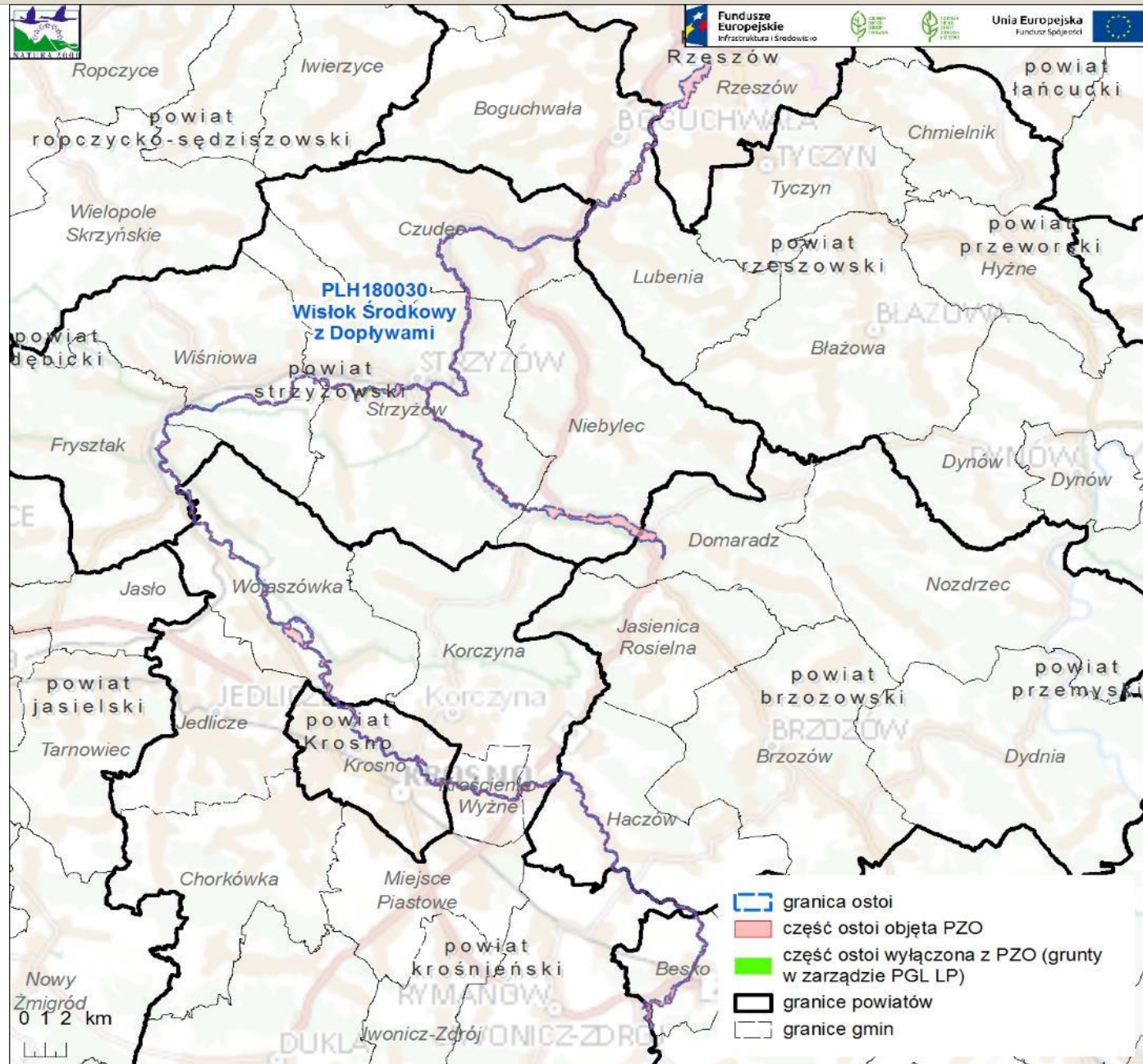
1. Bednarka PLH120033
2. Bory Bagienne nad Bukową PLH180048
3. Dąbrowa koło Zaklikowa PLH180019
4. Dolina Dolnego Sanu PLH180020
5. Dolina Dolnej Tanwi PLH060097
6. Dolna Wisłoka z Dopływami
PLH180053
7. Dorzecze Górnego Sanu PLH180021
8. Enklawy Puszczy Sandomierskiej
PLH180055
9. Fort Salis Soglio PLH180008
10. Golesz PLH180031
11. Horyniec PLH180017
12. Jaćmierz PLH180032
13. Jasiołka PLH180011
14. Józefów-Wola Dębowiecka PLH180033
15. Klonówka PLH180022
16. Kołacznia PLH180006
17. Kościół w Dydni PLH180034
18. Kościół w Nowosielcach PLH180035
19. Kościół w Równem PLH180036
20. Kościół w Skalniku PLH180037
21. Ladzin PLH180038
22. Las Hrabeński PLH180039
23. Las nad Braciejową PLH180023
24. Las Niegłowicki PLH180040
25. Lasy Leżajskie PLH180047
26. Lasy Sieniawskie PLH180054
27. Liwocz PLH180046
28. Łąki nad Młynówką PLH180041
29. Łąki nad Wojkówką PLH180051
30. Łąki w Komborni PLH180042
31. Łukawiec PLH180024
32. Łysa Góra PLH180015
33. Minokąt PLH060089
34. Moczary PLH180026

Obszary mające znaczenie dla Wspólnoty – projektowane specjalne obszary ochrony (PLH)

35. Mrowle Łąki PLH180043
36. Nad Husowem PLH180025
37. Ostoja Czarnorzecka PLH180027
38. Ostoja Góry Słonne PLH180013
39. Ostoja Jaśliska PLH180014
40. Ostoja Magurska PLH180001
41. Ostoja Przemyska PLH180012
42. Osuwiska w Lipowicy PLH180044
43. Patria nad Odrzechową PLH180028
44. Rymanów PLH180016
45. Rzeka San PLH180007
46. Sanisko w Bykowcach PLH180045
47. Starodub w Pełkiniach PLH180050
48. Szczecyn PLH060083
49. Tarnobrzaska Dolna Wisły PLH180049
50. Trzciana PLH180018
51. Uroczyska Lasów Janowskich PLH060031
52. Uroczyska Puszczy Solskiej PLH060034
53. Uroczyska Roztocza Wschodniego PLH060093
54. Wisłok Środkowy z Dopływami PLH180030
55. Wisłoka z Dopływami PLH180052

Charakterystyka Obszaru Natura 2000 Wisłok Środkowy z Dopływami PLH180030

SOOS Wisłok Środkowy z Dopływami PLH180030 obejmuje rzekę Wisłok na odcinku od zapory w Sieniawie do zbiornika zaporowego w Rzeszowie oraz dolną część rzeki Stobnicy, od mostu drogowego na trasie Domaradz-Golcowa do ujścia. Cieki te mają charakter podgórski, które są typowe dla pogórzy karpaccich. Obszar wyznaczono przede wszystkim w celu ochrony ichtiofauny, obfitującej w wiele rzadkich, zagrożonych gatunków ryb, a znanych w Polsce tylko z nielicznych stanowisk. Łącznie stwierdzono tu wcześniej 14 gatunków zwierząt wymienionych w Załączniku II Dyrektywy Siedliskowej oraz 4 siedliska wymienione w Załączniku I Dyrektywy Siedliskowej. Poza korytami rzek do przedmiotów ochrony w Obszarze włączono nadrzeczne lasy łąkowe oraz usytuowane w wyższych partiach zboczy dolin grądy. Z siedlisk nieleśnych na uwagę zasługują dwa kompleksy ekosystemów łąkowych. Jeden z nich mieści się na zmeliorowanym fragmencie doliny Stobnicy, pomiędzy Domaradem a Lutczą. Jest to mozaika łąk świeżych i wilgotnych, która ze względu na ekstensywną gospodarkę cechuje się bogatym składem gatunkowym.



**PLH180030
Wisłok Środkowy
z Dopływami**

- ▭ granica ostoi
- ▭ część ostoi objęta PZO
- ▭ część ostoi wyłączona z PZO (grunty w zarządzie PGL LP)
- ▭ granice powiatów
- ▭ granice gmin

Nowy Zmięgród
0 1 2 km

Obszar Natura 2000 Wisłok Środkowy z Dopływami

Typy SIEDLISK wymienione w Załączniku I Dyrektywy Rady 92/43/EWG:

6410 Zmiennowilgotne łąki trzęślicowe (*Molinion*);

6510 Ekstensywnie użytkowane niżowe łąki świeże (*Arrhenatherion*);

9170 Grąd środkowoeuropejski i subkontynentalny *Galio-Carpinetum*, *Tilio-Carpinetum*;

***91E0 Łęgi wierzbowe, topolowe, olszowe i jesionowe (*Salicetum albae*, *Populetum albae*, *Alnenion glutinoso-incanae*, olsy źródliskowe).**

* - siedliska priorytetowe



**SIEDLISKA NATUROWE WYSTĘPUJĄCE
W GRANICACH OBSZARU**



6410 Zmiennowilgotne łąki trzęślicowe (*Molinion*)

Bukwica zwyczajna
Betonica officinalis





Goździk pyszny *Dianthus superbus*



Fot. A. Pierścińska

Mieczyk dachówkowy
Gladiolus imbricatus



Fot. A. Pierścińska

Kosaciec syberyjski
Iris sibirica

**Goryczka
wąskolistna**
*Gentiana
pneumonanthe*

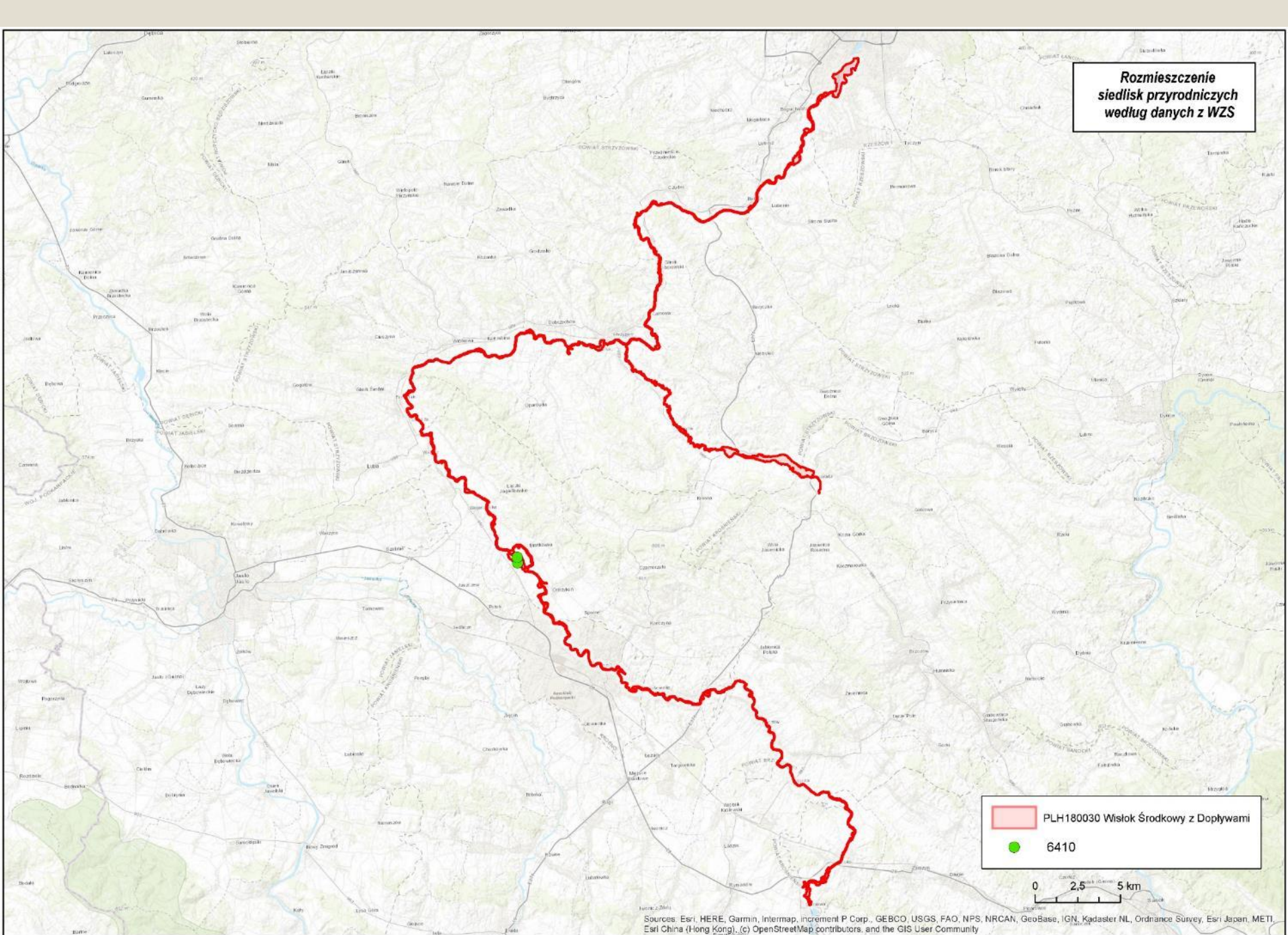


Fot. A. Pierścińska



6410 Zmiennowilgotne łąki trzęslicowe (*Molinion*)

**Rozmieszczenie
siedisk przyrodniczych
według danych z WZS**



PLH180030 Wisłok Środkowy z Dopływami
6410



Sources: Esri, HERE, Garmin, Intermap, increment P Corp., GEBCO, USGS, FAO, NPS, NRCAN, GeoBase, IGN, Kadaster NL, Ordnance Survey, Esri Japan, METI, Esri China (Hong Kong), (c) OpenStreetMap contributors, and the GIS User Community

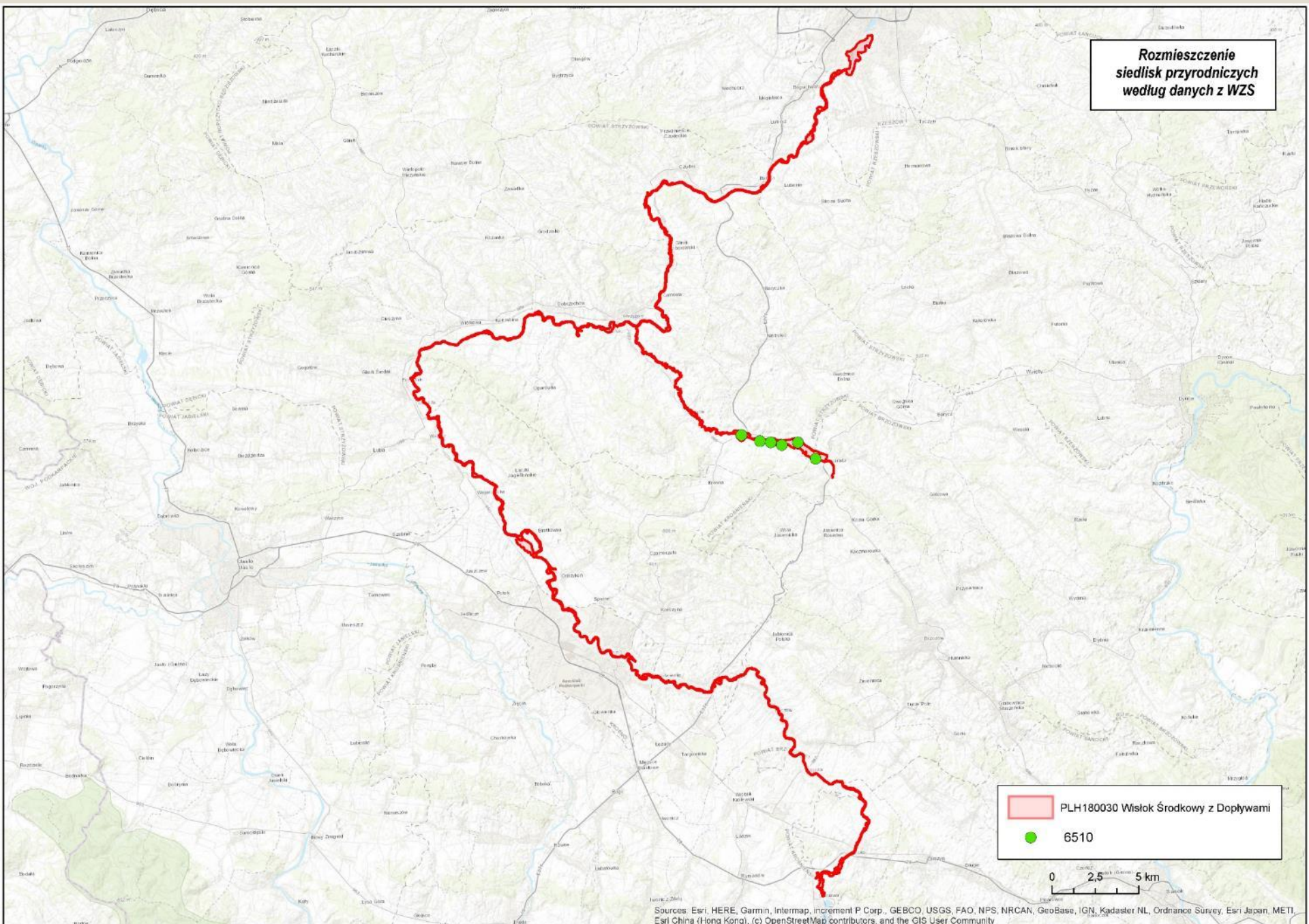


6510 Ekstensywnie użytkowane nízowe łąki świeże
(Arrhenatherion)



6510 Ekstensywnie użytkowane nízowe łąki świeże
(*Arrhenatherion*)

**Rozmieszczenie
siedisk przyrodniczych
według danych z WZS**



PLH180030 Wisłok Środkowy z Dopływami
6510



Sources: Esri, HERE, Garmin, Intermap, increment P Corp., GEBCO, USGS, FAO, NPS, NRCAN, GeoBase, IGN, Kadaster NL, Ordnance Survey, Esri Japan, METI, Esri China (Hong Kong), (c) OpenStreetMap contributors, and the GIS User Community

A photograph of a dense forest. The trees are tall and thin, with dark trunks. The ground is covered in a thick layer of green vegetation, including various herbs and small plants. The lighting is soft, suggesting an overcast day or a shaded forest interior.

9170 Grąd środkowoeuropejski i subkontynentalny
(Galio-Carpinetum, Tilio-Carpinetum)

Fot. A. Przemyski



9170 Grąd środkowoeuropejski i subkontynentalny
(Galio-Carpinetum, Tilio-Carpinetum)



Lilia złotogłów
Lilium martagon

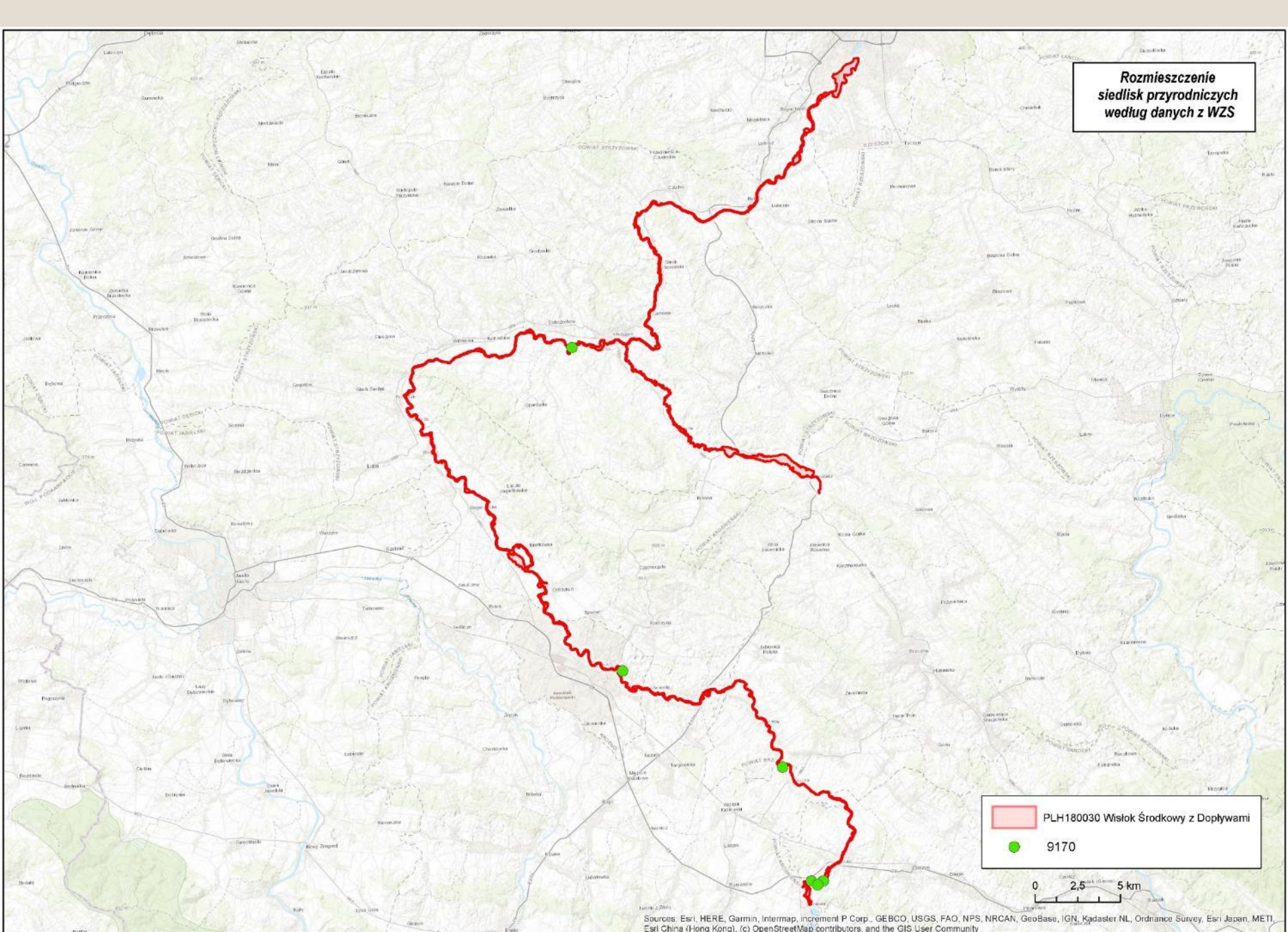


Gnieźnik leśny
Neottia nidus-avis



Łuskiewnik różowy
Lathraea squamaria

**Rozmieszczenie
siedisk przyrodniczych
według danych z WZS**



PLH180030 Wisłok Środkowy z Dopływami
9170



Sources: Esri, HERE, Garmin, Intermap, increment P Corp., GEBCO, USGS, FAO, NPS, NRCAN, GeoBase, IGN, Kadaster NL, Ordnance Survey, Esri Japan, METI, Esri China (Hong Kong), (c) OpenStreetMap contributors, and the GIS User Community

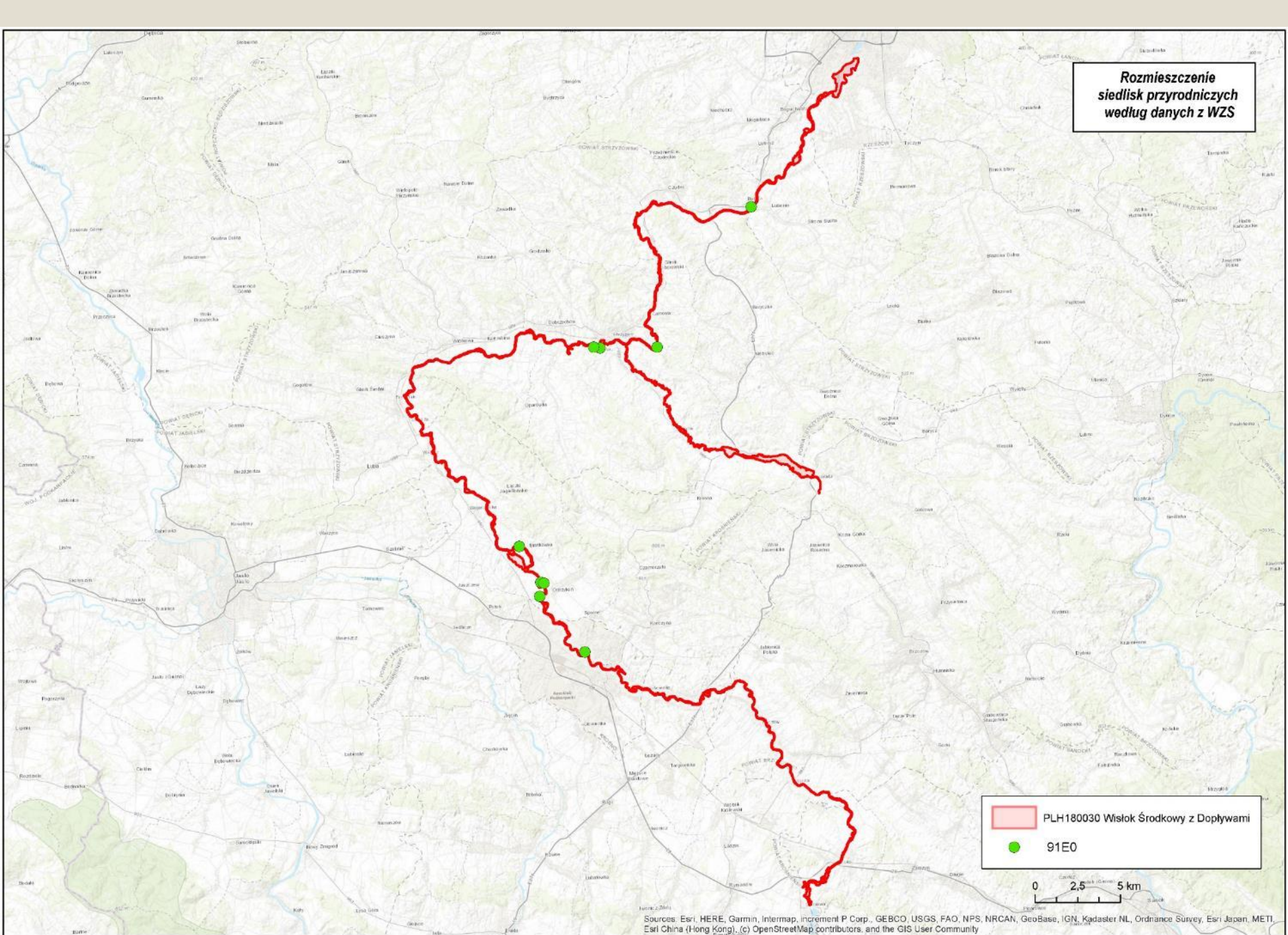
***91E0 Łęgi wierzbowe, topolowe, olszowe i jesionowe (*Salicetum albae*,
Populetum albae, *Alnenion glutinoso-incanae*, olsy źródliskowe)**





***91E0 - Łęgi wierzbowe, topolowe, olszowe i jesionowe (*Salicetum albae*,
Populetum albae, *Alnenion glutinoso-incanae*, olsy źródliskowe)**

**Rozmieszczenie
siedisk przyrodniczych
według danych z WZS**



Sources: Esri, HERE, Garmin, Intermap, increment P Corp., GEBCO, USGS, FAO, NPS, NRCAN, GeoBase, IGN, Kadaster NL, Ordnance Survey, Esri Japan, METI, Esri China (Hong Kong), (c) OpenStreetMap contributors, and the GIS User Community

Obszar Natura 2000 Wisłok Środkowy z Dopływami
Gatunki zwierząt wymienione w załączniku II Dyrektywy

Rady 92/43/EWG:

- 1032 skójką gruboskorupowa *Unio crassus*;**
- 1060 czerwонецzyk nieparek *Lycaena dispar*;**
- 6179 modraszek nausitous *Phengaris nausithous*;**
- 6177 modraszek telejus *Phengaris teleius*;**
- 1096 minóg strumieniowy *Lampetra planeri*;**
- 1130 boleń *Aspius aspius*;**
- 5264 brzanka karpacka *Barbus carpathicus*;**
- 5339 różanka *Rhodeus amarus*;**
- 1163 głowacz białopłetwy *Cottus gobio*;**
- 6143 kielb Kesslera *Romanogobio kessleri*;**
- 6144 kielb białopłetwy *Romanogobio albipinnatus*;**
- 1149 koza *Cobitis taenia*;**
- 1145 piskorz *Misgurnus fossilis*;**
- 1355 wydra europejska *Lutra lutra*.**

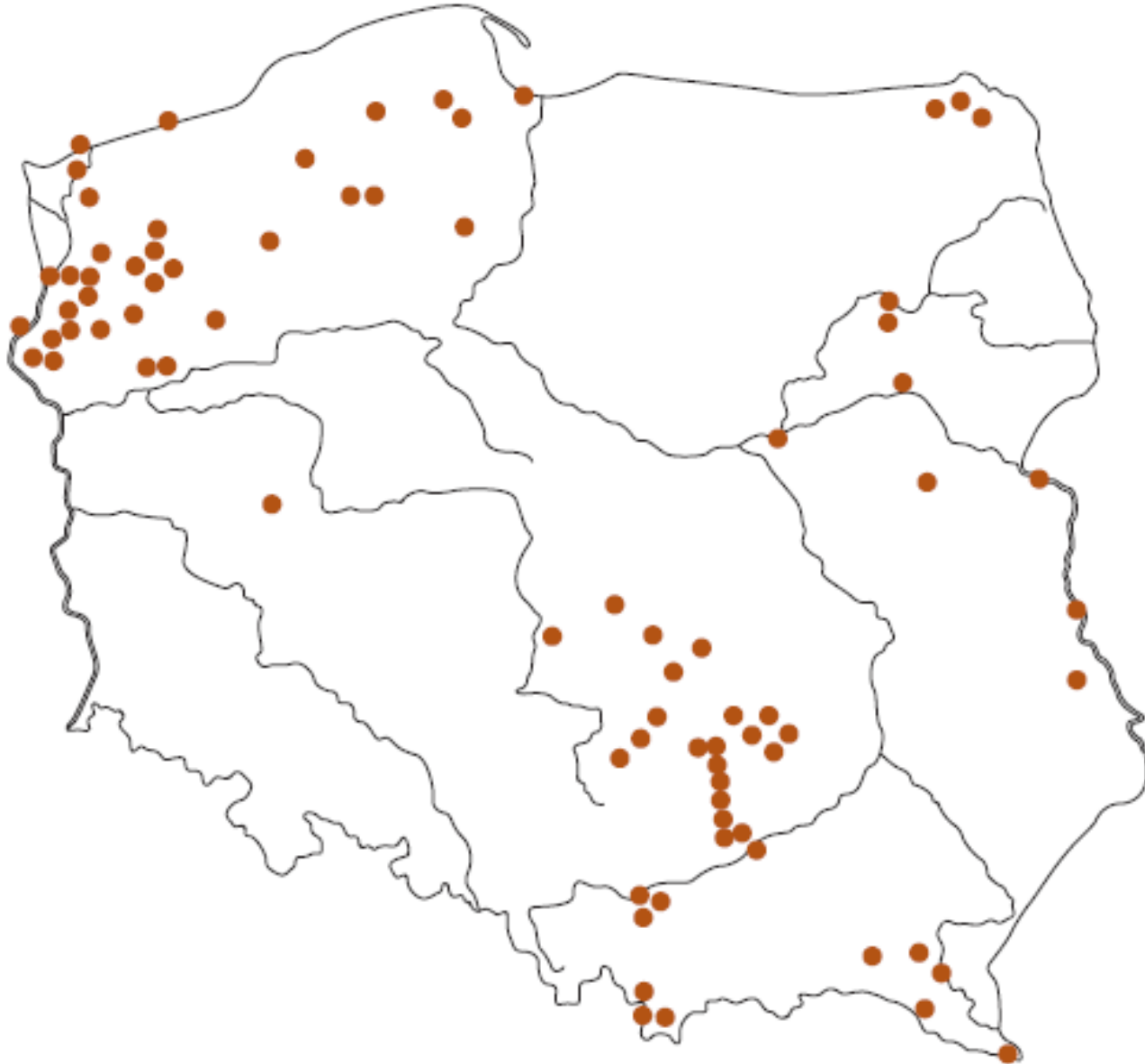


**GATUNKI NATUROWE WYSTĘPUJĄCE
W GRANICACH OBSZARU**

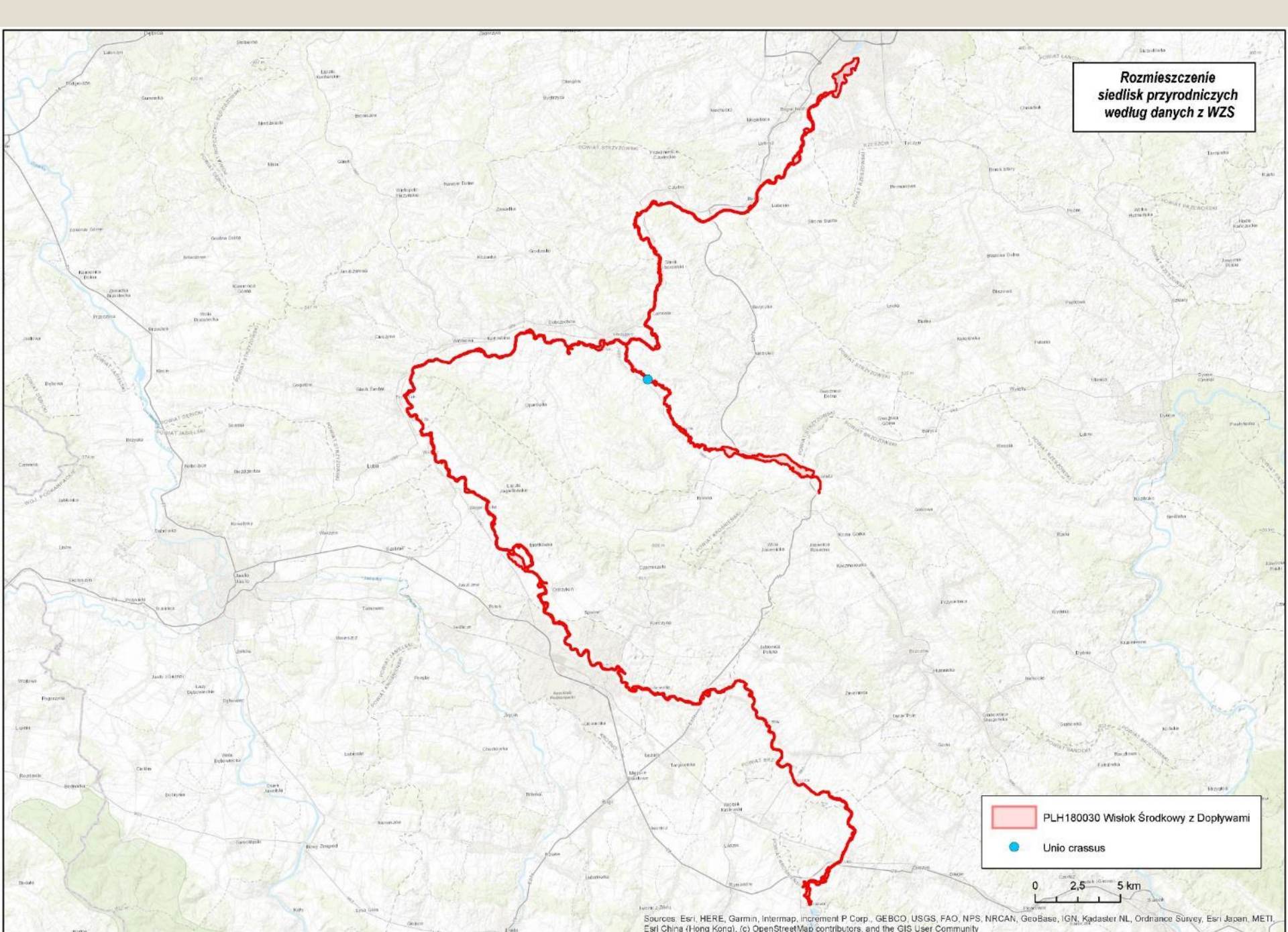
1032 skójka gruboskorupowa *Unio crassus*



1032 skójka gruboskorupowa *Unio crassus*



**Rozmieszczenie
siedlisk przyrodniczych
według danych z WZS**



PLH180030 Wiśłok Środkowy z Dopływami

Unio crassus



Sources: Esri, HERE, Garmin, Intermap, increment P Corp., GEBCO, USGS, FAO, NPS, NRCAN, GeoBase, IGN, Kadaster NL, Ordnance Survey, Esri Japan, METI, Esri China (Hong Kong), (c) OpenStreetMap contributors, and the GIS User Community

1060 czerwńczyk nieparek *Lycaena dispar*



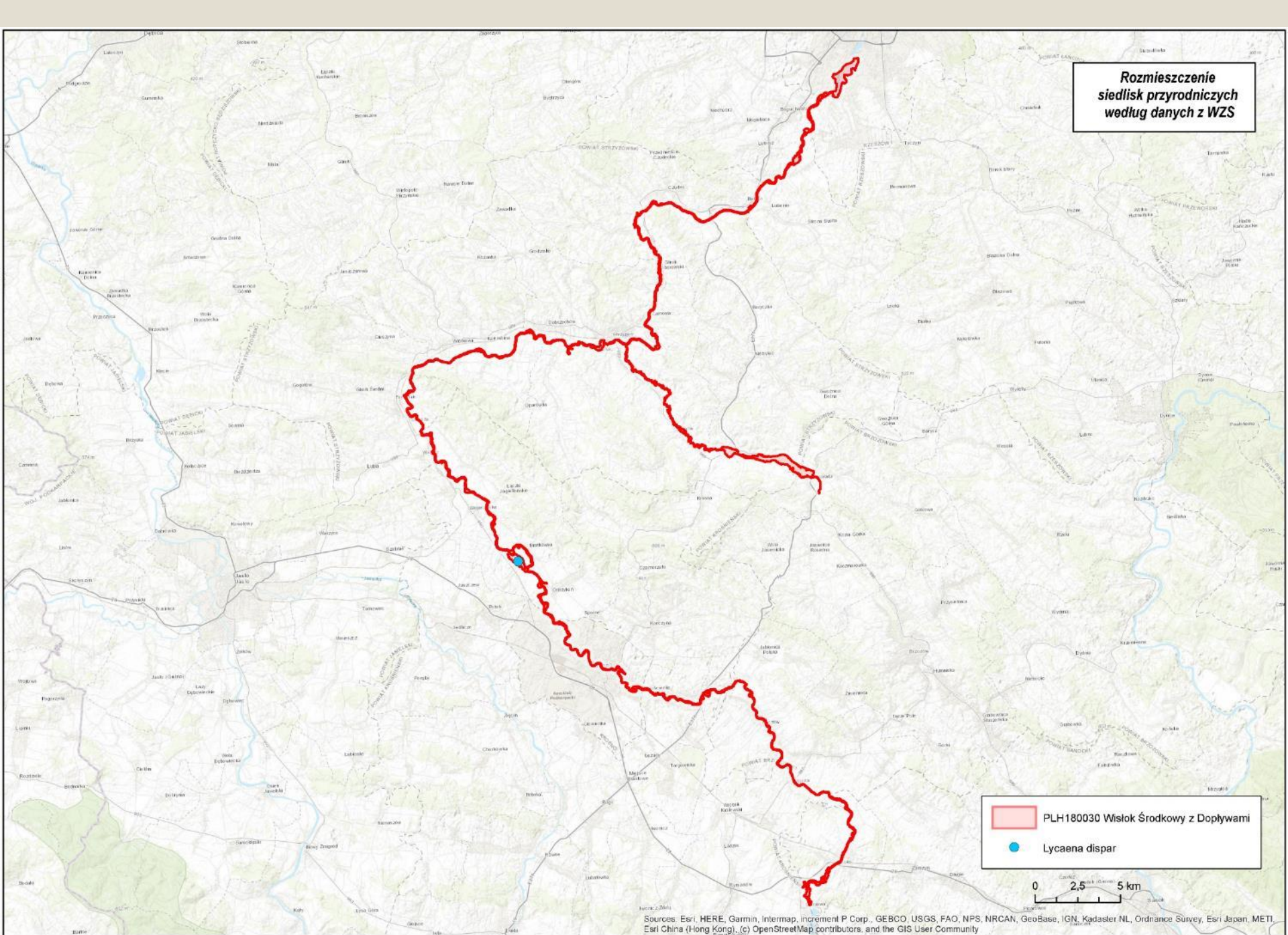
Gianni Luca  Olesmi
© 2015 all rights reserved

https://lh3.googleusercontent.com/proxy/PDkobZLyAK4Kvfx1Nx1fGMrQQyIJrgoFCtn2Od7k6EzyurLY5ugkpg9mhxuqXh91TBnf_1VDPo8it2oKbpKtKdpFjIXWgCQ_86SSrM0XJ-9ZWwkPqFWKKrnN2AfJHG64dzMpMp

1060 czerwńczyk nieparek *Lycaena dispar*



**Rozmieszczenie
siedisk przyrodniczych
według danych z WZS**



PLH180030 Wisłok Środkowy z Dopływami

Lycaena dispar

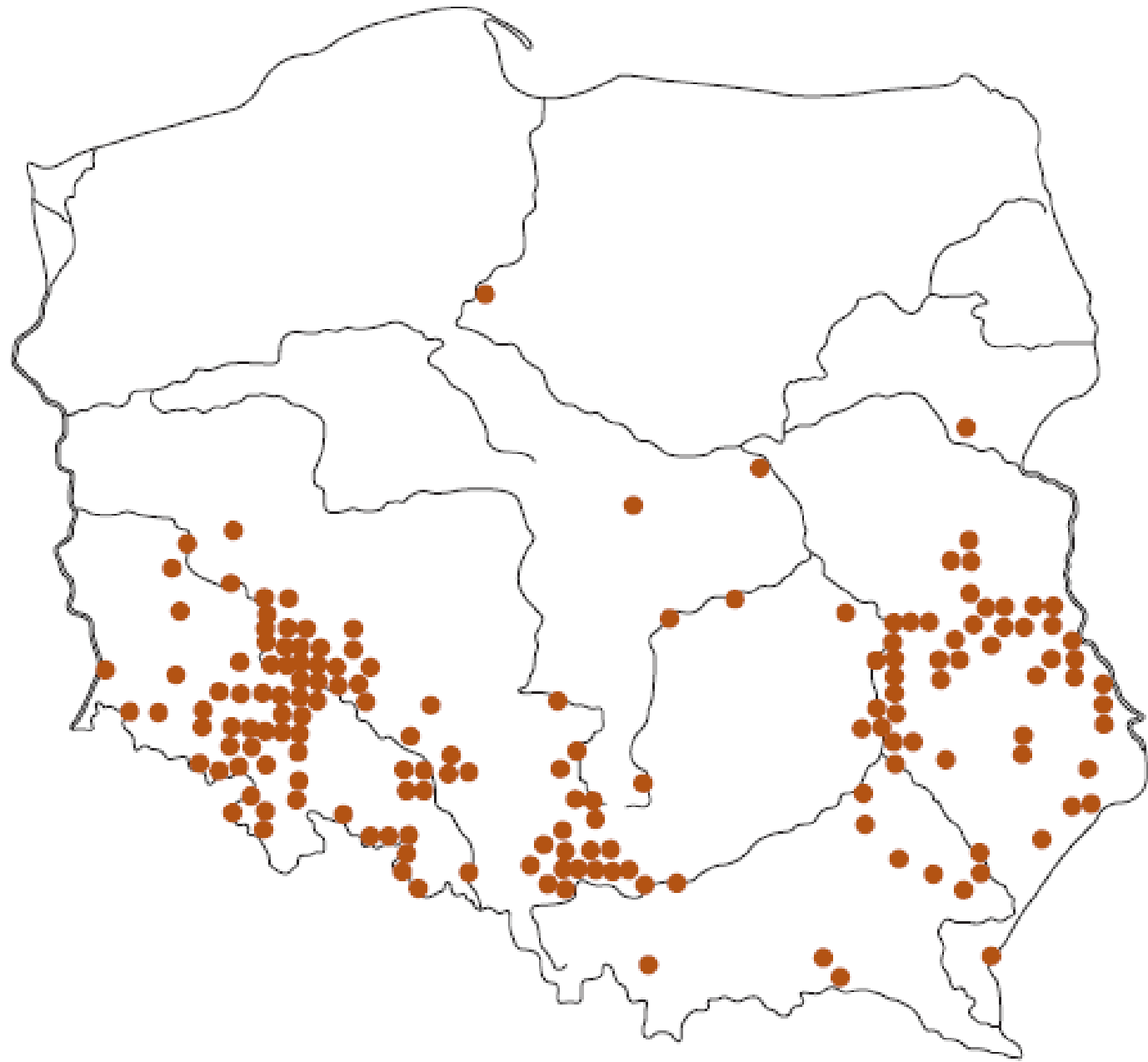


Sources: Esri, HERE, Garmin, Intermap, increment P Corp., GEBCO, USGS, FAO, NPS, NRCAN, GeoBase, IGN, Kadaster NL, Ordnance Survey, Esri Japan, METI, Esri China (Hong Kong), (c) OpenStreetMap contributors, and the GIS User Community

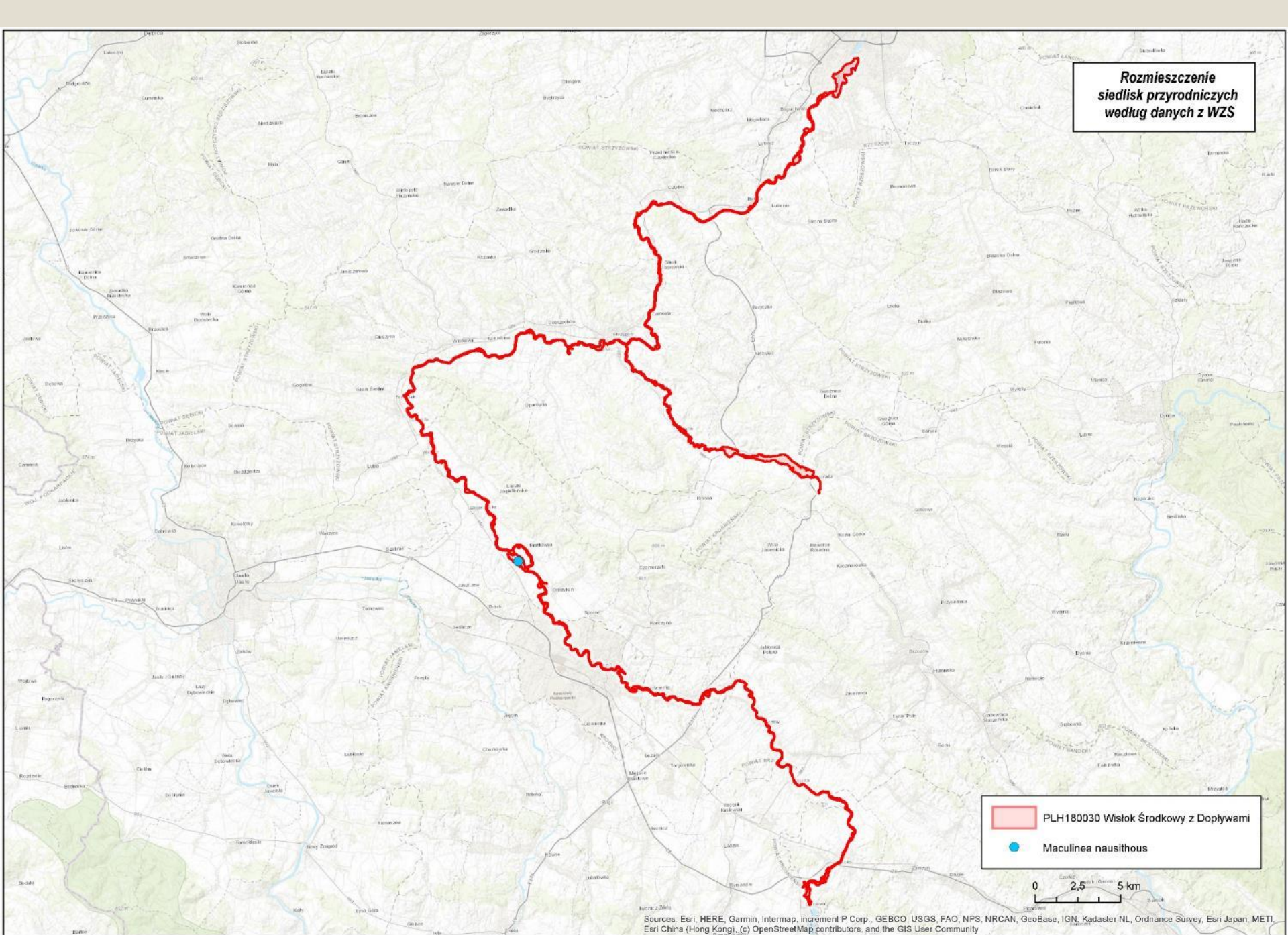
6179 modraszek nausitous *Maculinea nausithous*



6179 modraszek nausitous *Maculinea nausithous*



**Rozmieszczenie
siedlisk przyrodniczych
według danych z WZS**



PLH180030 Wiśłok Środkowy z Dopływami

Maculinea nausithous



Sources: Esri, HERE, Garmin, Intermap, increment P Corp., GEBCO, USGS, FAO, NPS, NRCAN, GeoBase, IGN, Kadaster NL, Ordnance Survey, Esri Japan, METI, Esri China (Hong Kong), (c) OpenStreetMap contributors, and the GIS User Community

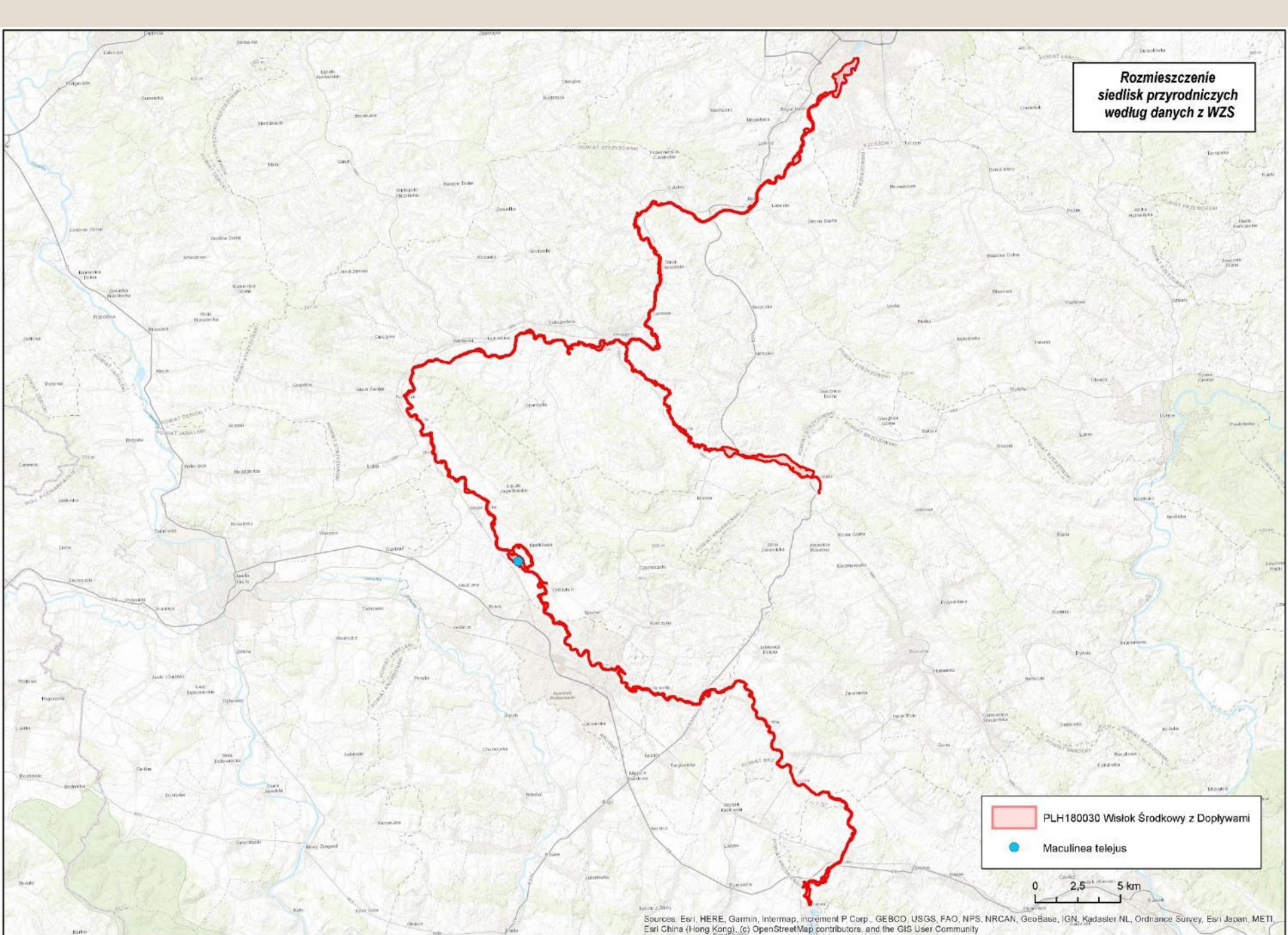
6177 modraszek telejus *Maculinea teleius*



6177 modraszek telejus *Maculinea teleius*



**Rozmieszczenie
siedisk przyrodniczych
według danych z WZS**



- PLH180030 Wiśłok Środkowy z Dopływami
- Maculinea telejus

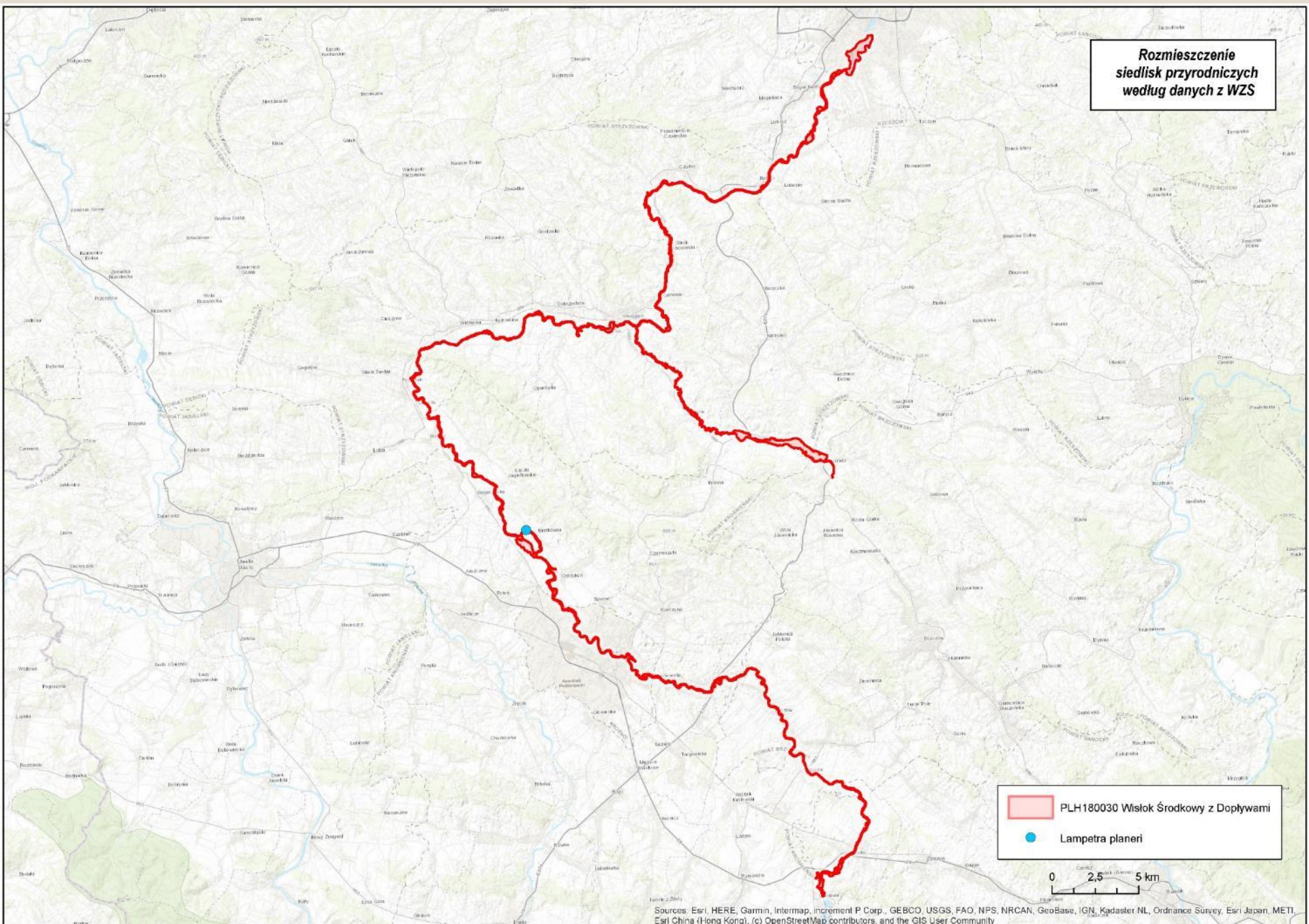


Sources: Esri, HERE, Garmin, Intermap, increment P Corp., GEBCO, USGS, FAO, NPS, NRCAN, GeoBase, IGN, Kadaster NL, Ordnance Survey, Esri Japan, METI, Esri China (Hong Kong), (c) OpenStreetMap contributors, and the GIS User Community

1096 minóg strumieniowy *Lampetra planeri*



**Rozmieszczenie
siedlisk przyrodniczych
według danych z WZS**



PLH180030 Wisłok Środkowy z Dopływami

Lampetra planeri

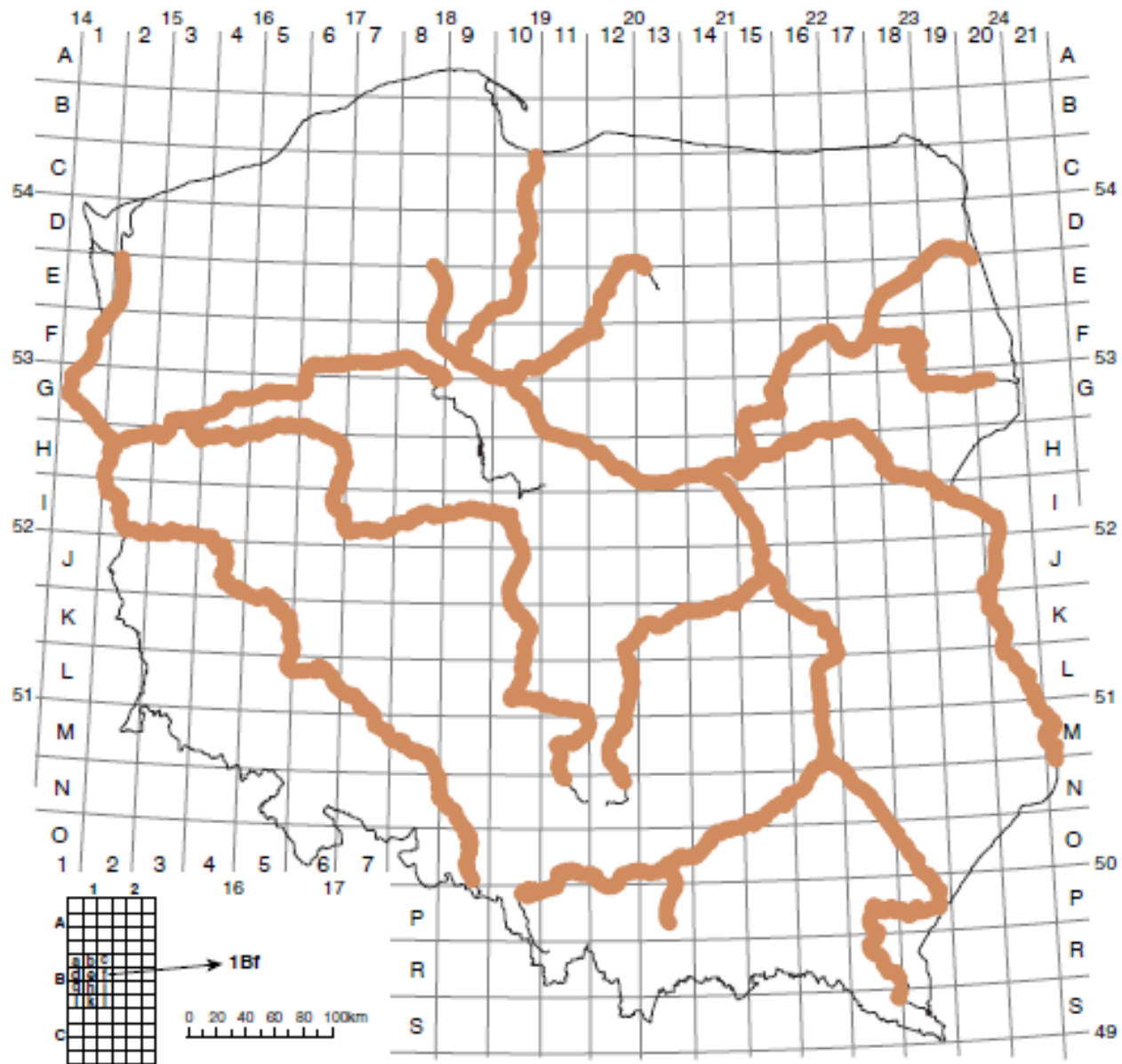


Sources: Esri, HERE, Garmin, Intermap, increment P Corp., GEBCO, USGS, FAO, NPS, NRCAN, GeoBase, IGN, Kadaster NL, Ordnance Survey, Esri Japan, METI, Esri China (Hong Kong), (c) OpenStreetMap contributors, and the GIS User Community

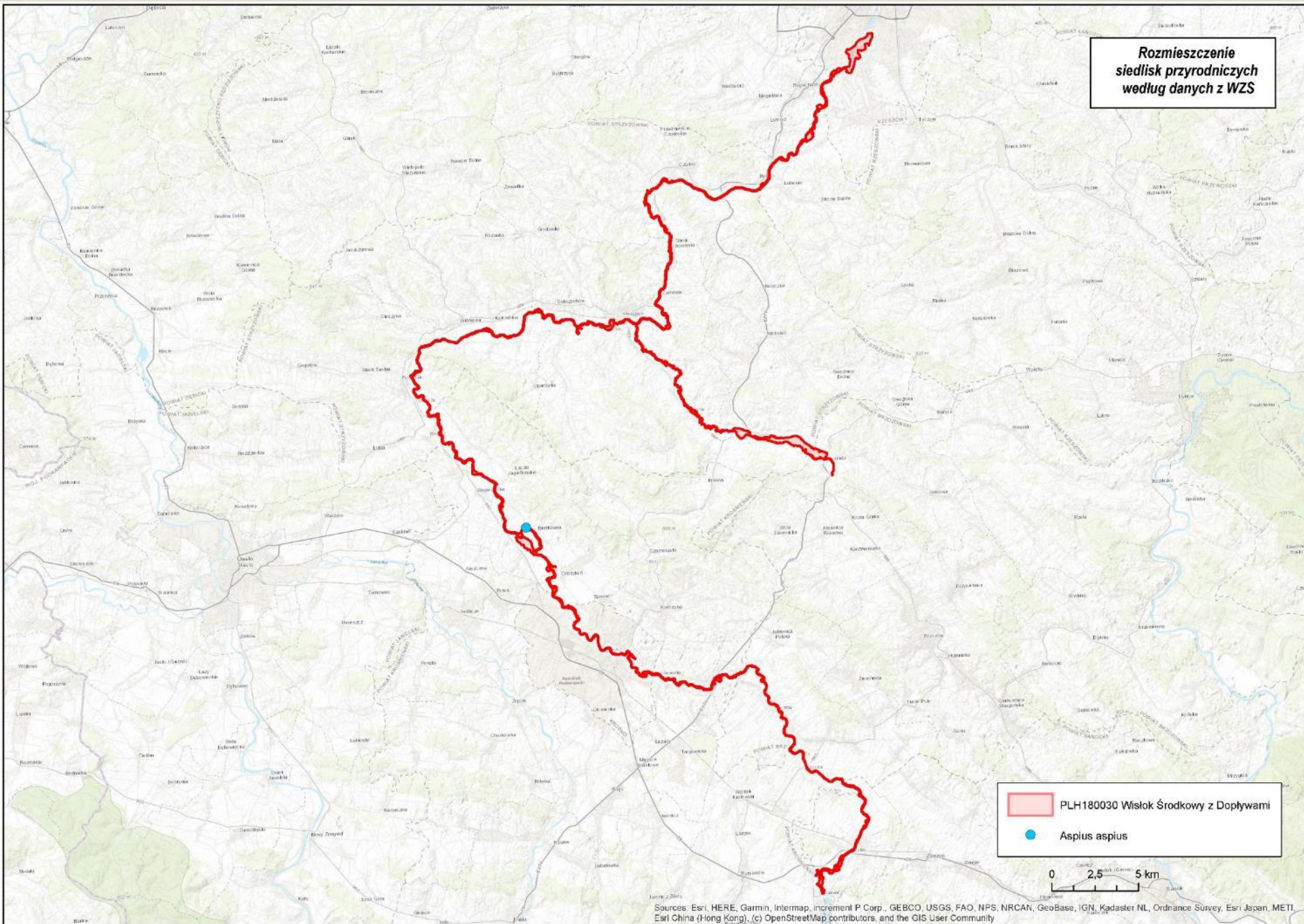
1130 boleň *Aspius aspius*



1130 boleñ *Aspius aspius*



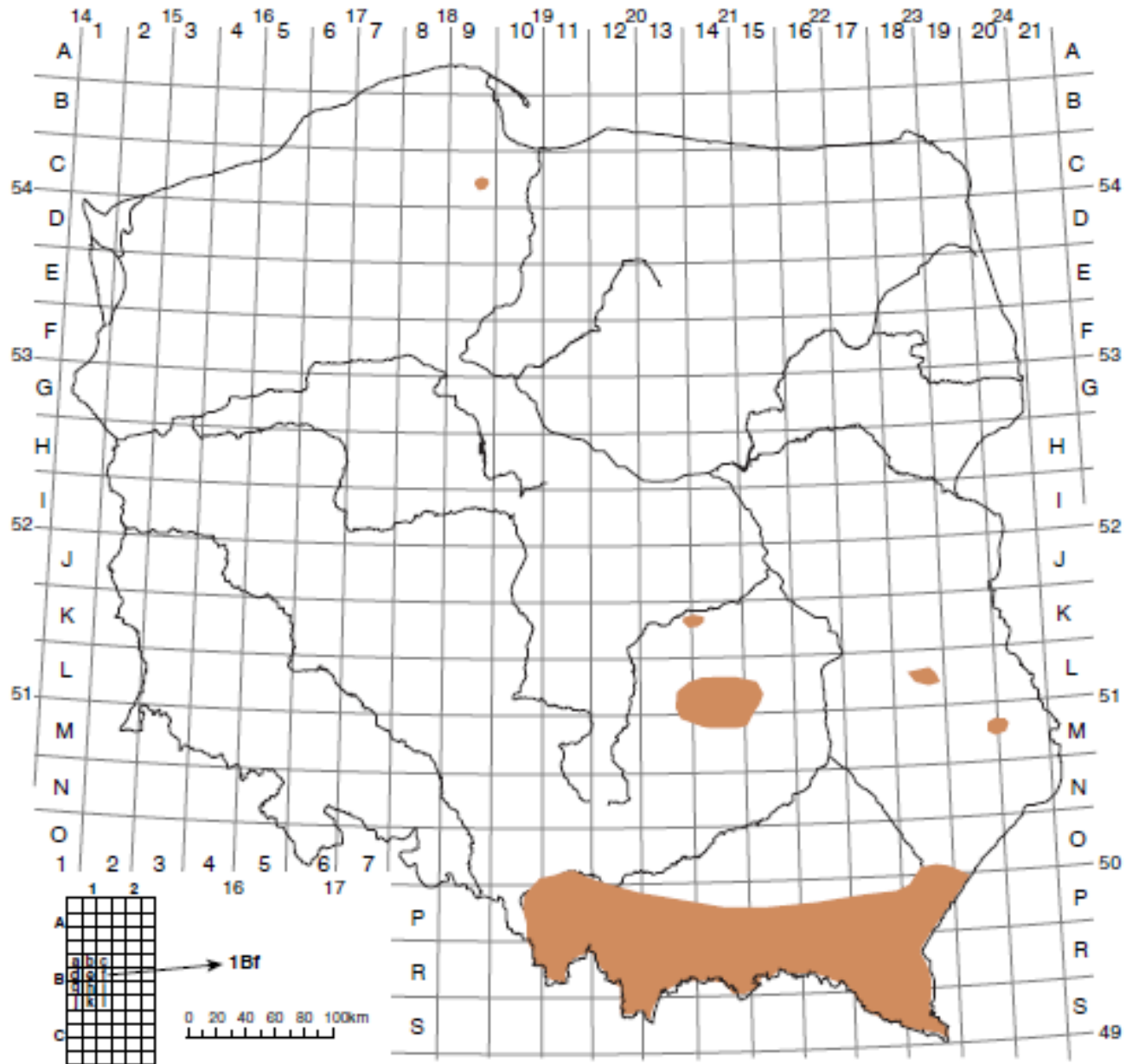
**Rozmieszczenie
siedlisk przyrodniczych
według danych z WZS**



5264 brzanka karpacka *Barbus carpathicus*



5264 brzanka *Barbus carpathicus*

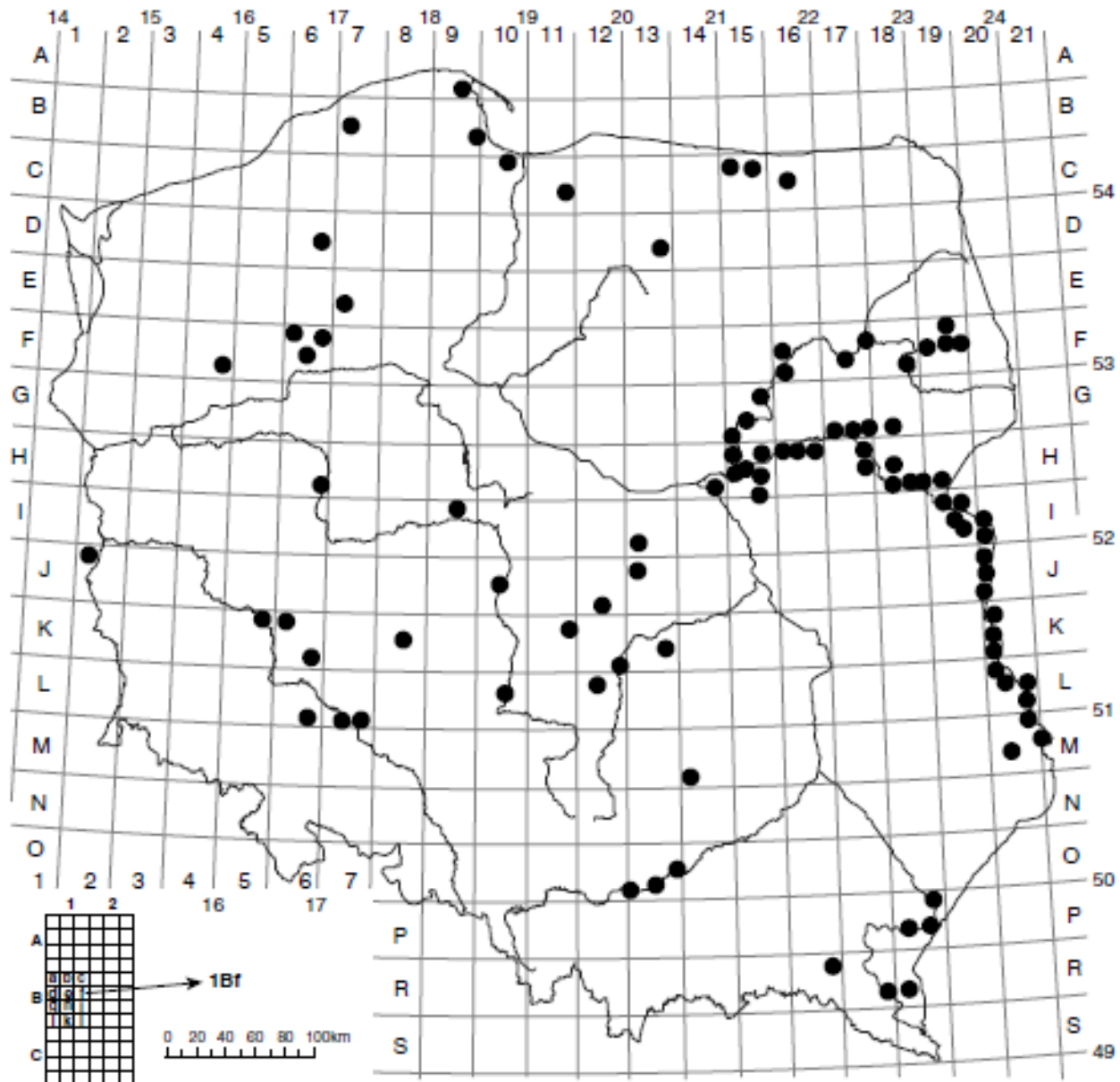


5339 różanka *Rhodeus amarus*

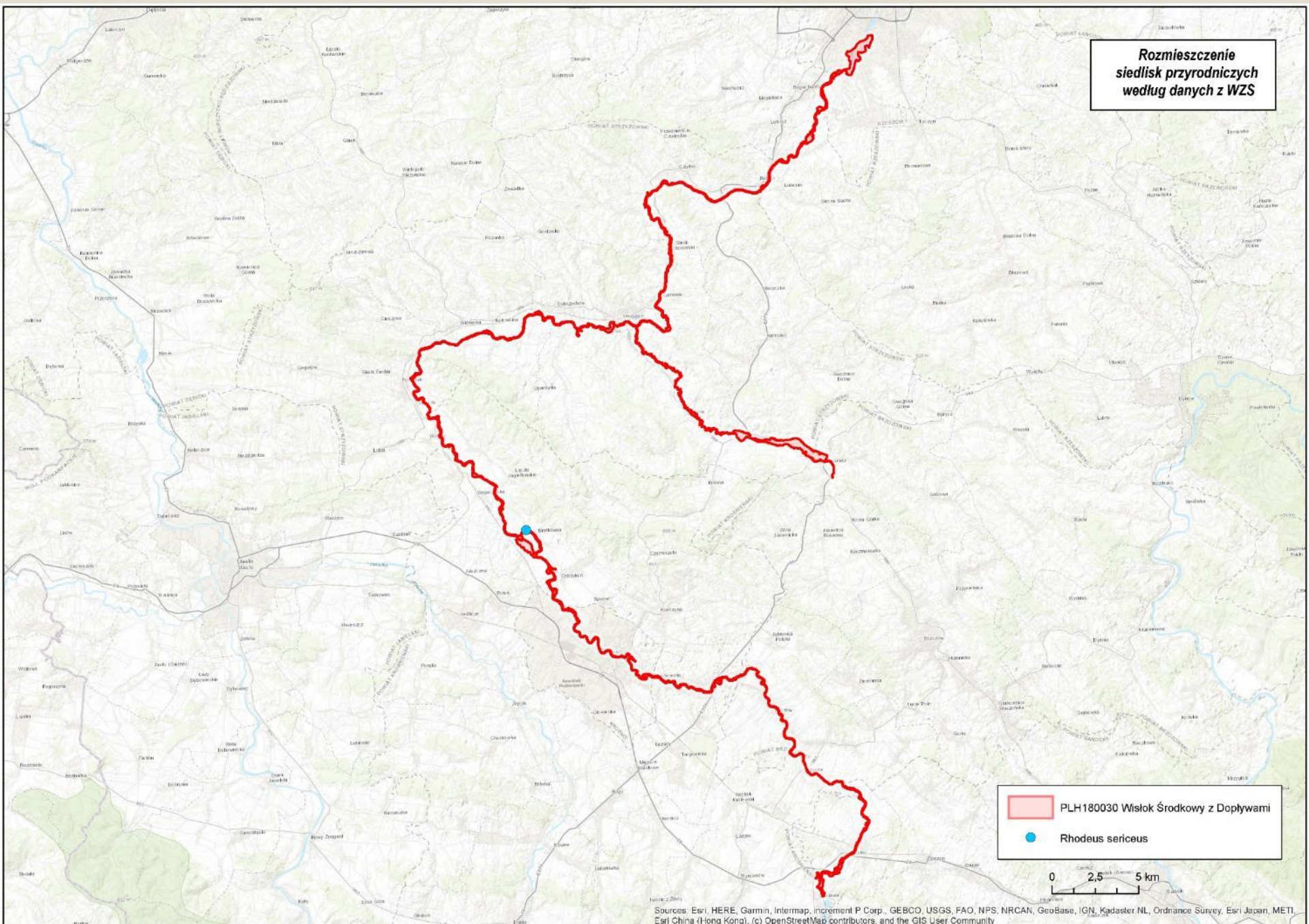


© lubomir hlasek
www.hlasek.com
Rhodeus sericeus hd2410

5339 różanka *Rhodeus amarus*



**Rozmieszczenie
siedlisk przyrodniczych
według danych z WZS**



PLH180030 Wiśłok Środkowy z Dopływami
Rhodius sericeus

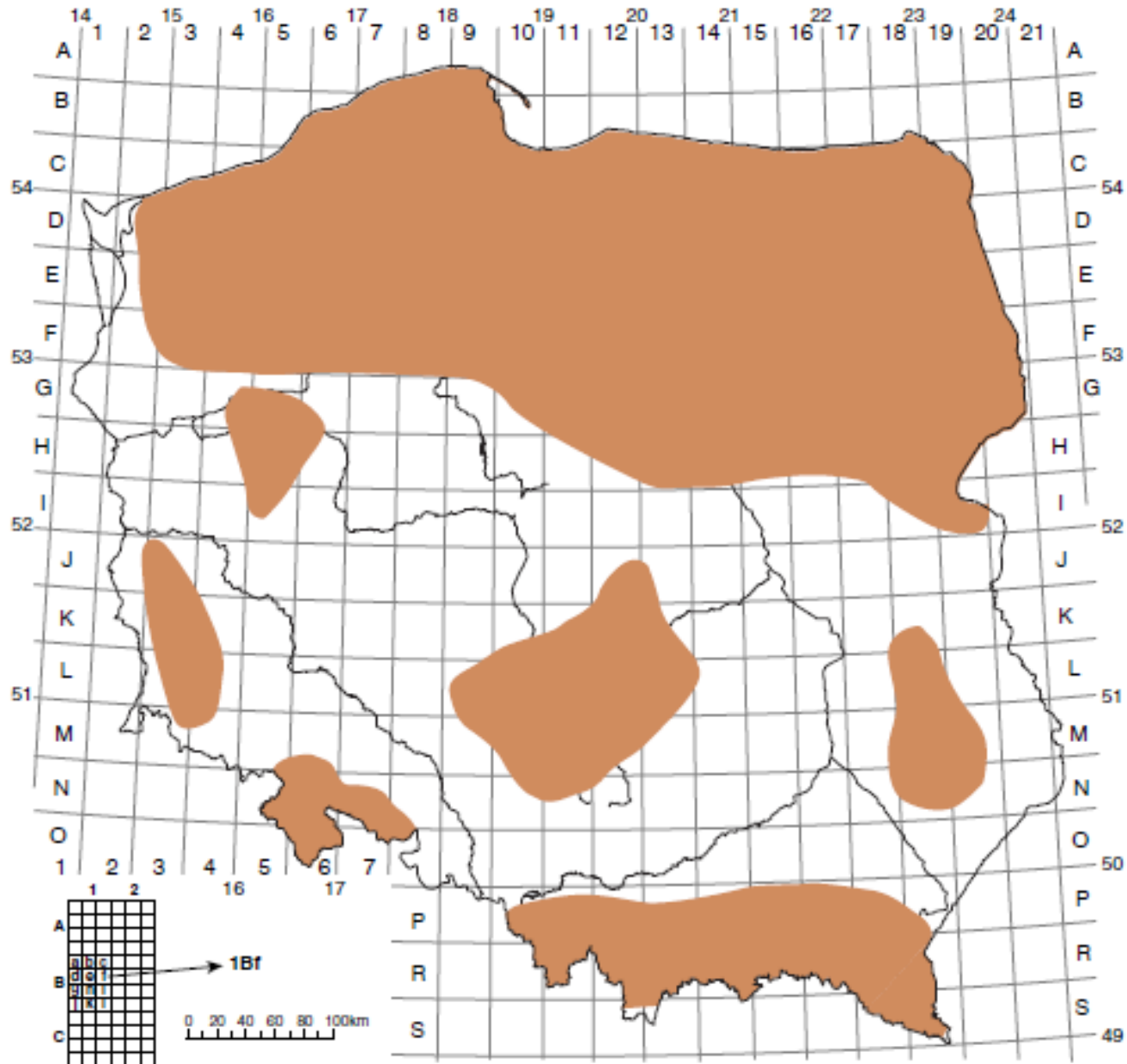


Sources: Esri, HERE, Garmin, Intermap, increment P Corp., GEBCO, USGS, FAO, NPS, NRCAN, GeoBase, IGN, Kadaster NL, Ordnance Survey, Esri Japan, METI, Esri China (Hong Kong), (c) OpenStreetMap contributors, and the GIS User Community

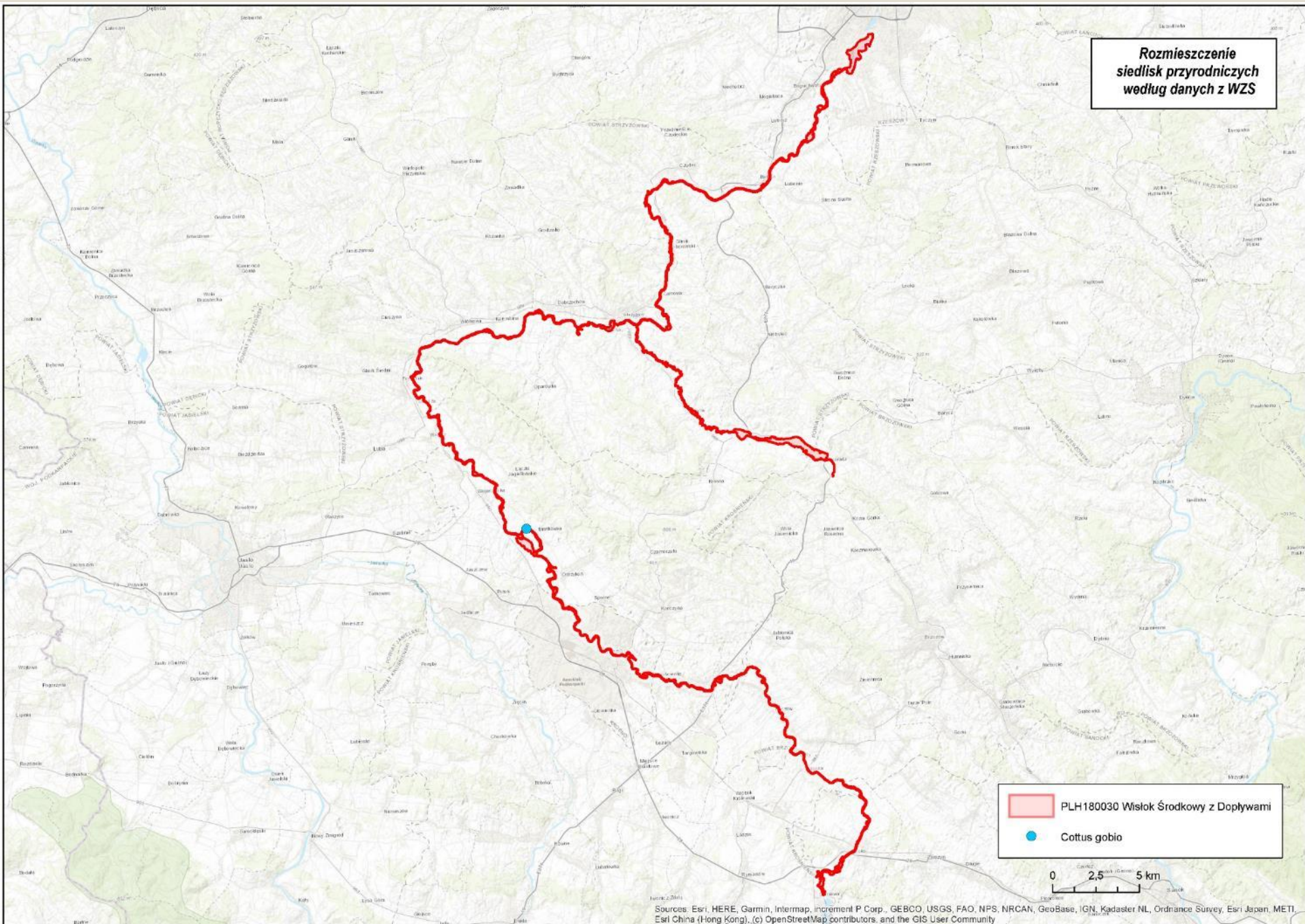
1163 głowacz białopłetwy *Cottus gobio*



1163 głowacz białopłetwy *Cottus gobio*



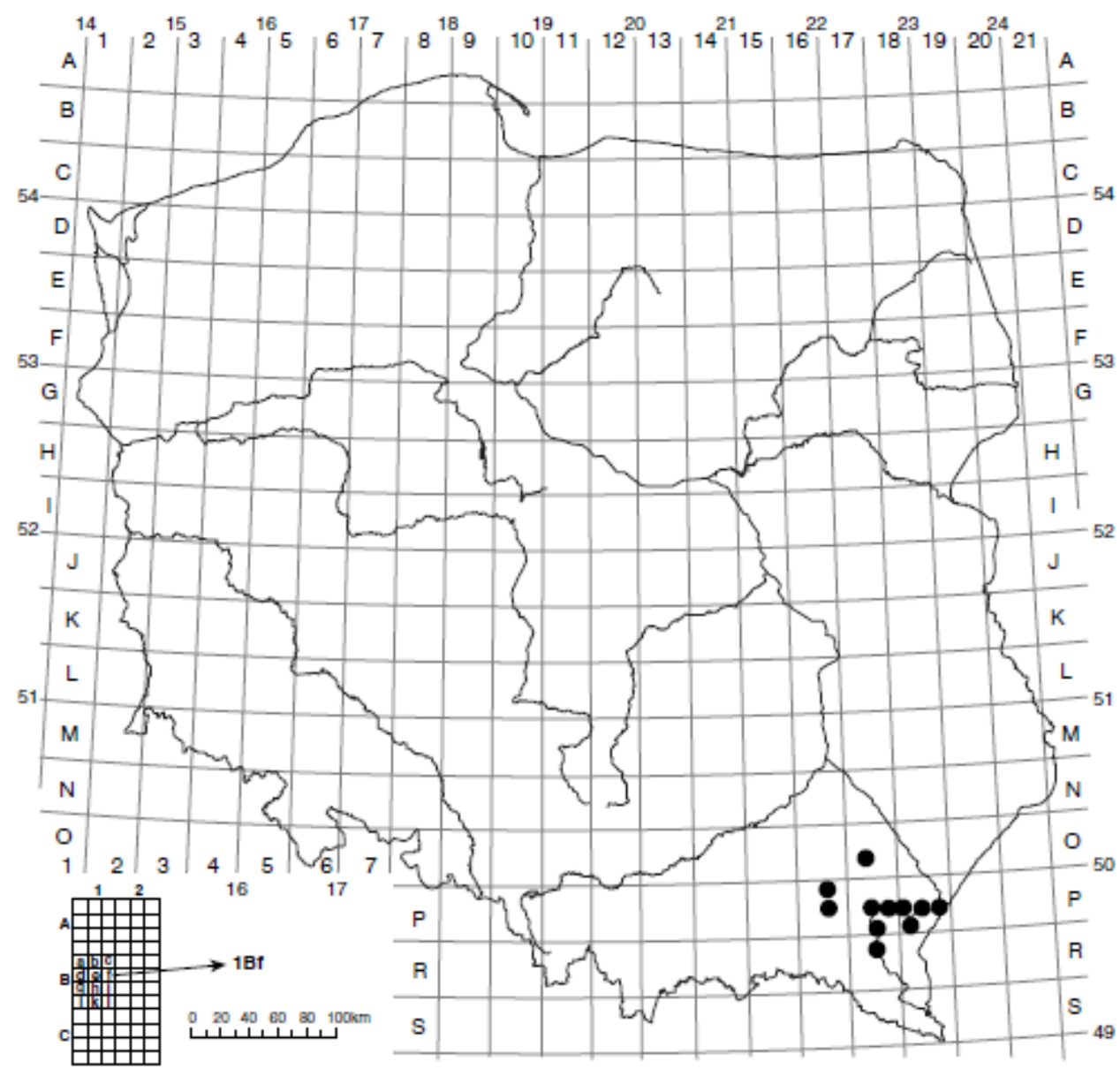
**Rozmieszczenie
siedlisk przyrodniczych
według danych z WZS**



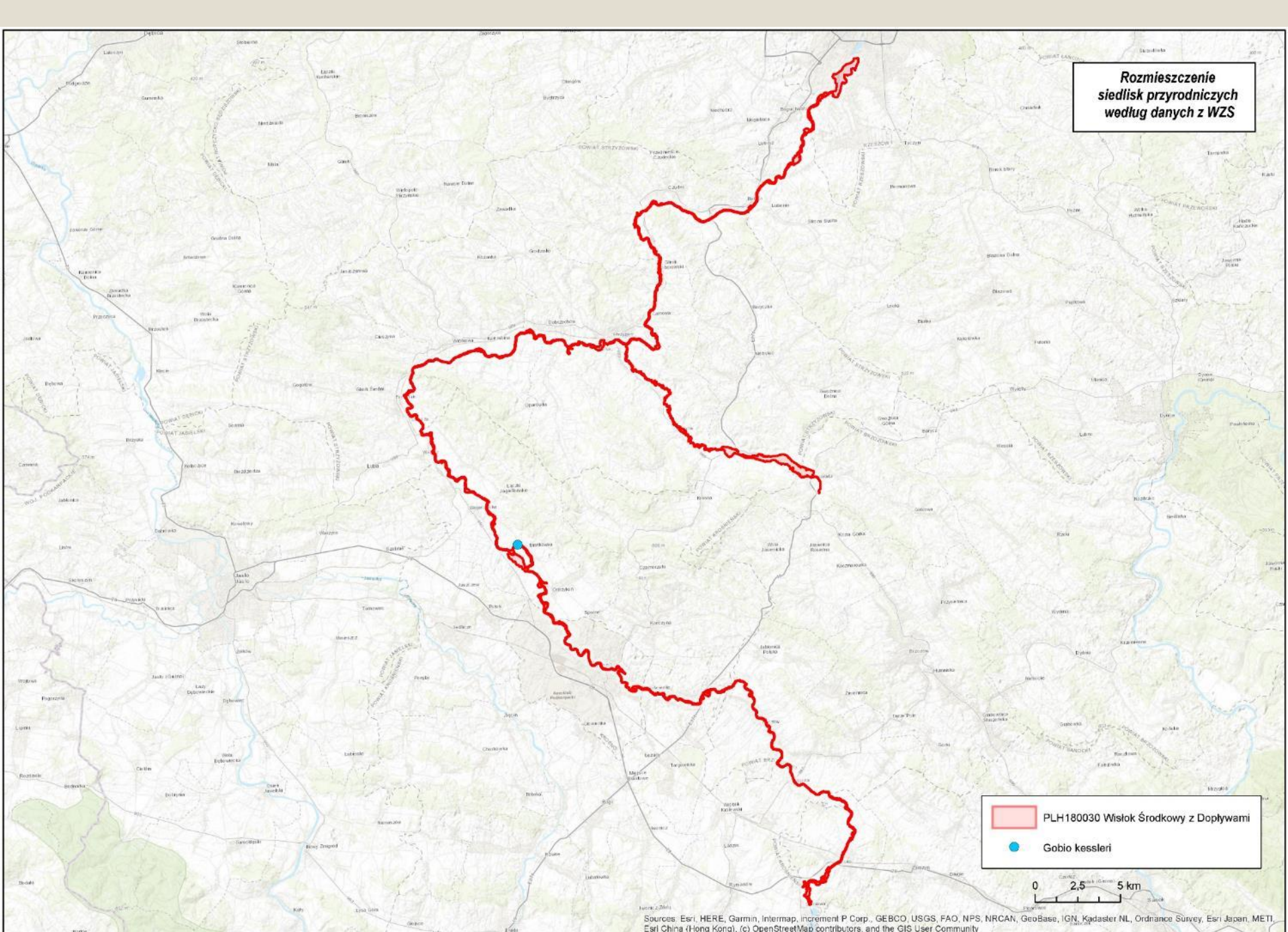
6143 kielb Kesslera *Romanogobio kessleri*



6143 kielb Kesslera *Romanogobio kessleri*



**Rozmieszczenie
siedlisk przyrodniczych
według danych z WZS**



PLH180030 Wiśłok Środkowy z Dopływami

Gobio kessleri

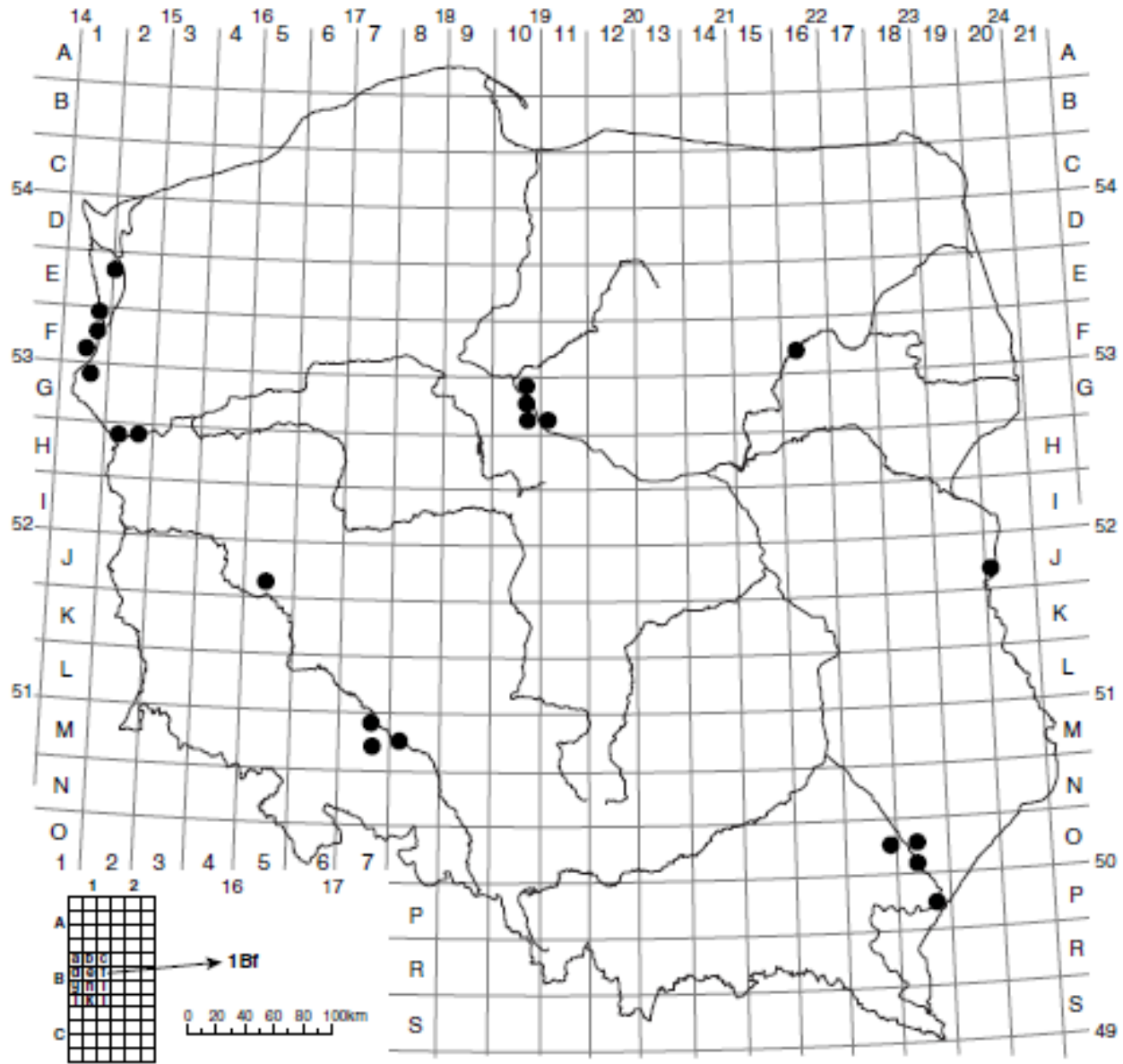


Sources: Esri, HERE, Garmin, Intermap, increment P Corp., GEBCO, USGS, FAO, NPS, NRCAN, GeoBase, IGN, Kadaster NL, Ordnance Survey, Esri Japan, METI, Esri China (Hong Kong), (c) OpenStreetMap contributors, and the GIS User Community

6144 kielb białopłetwy *Romanogobio albipinnatus*



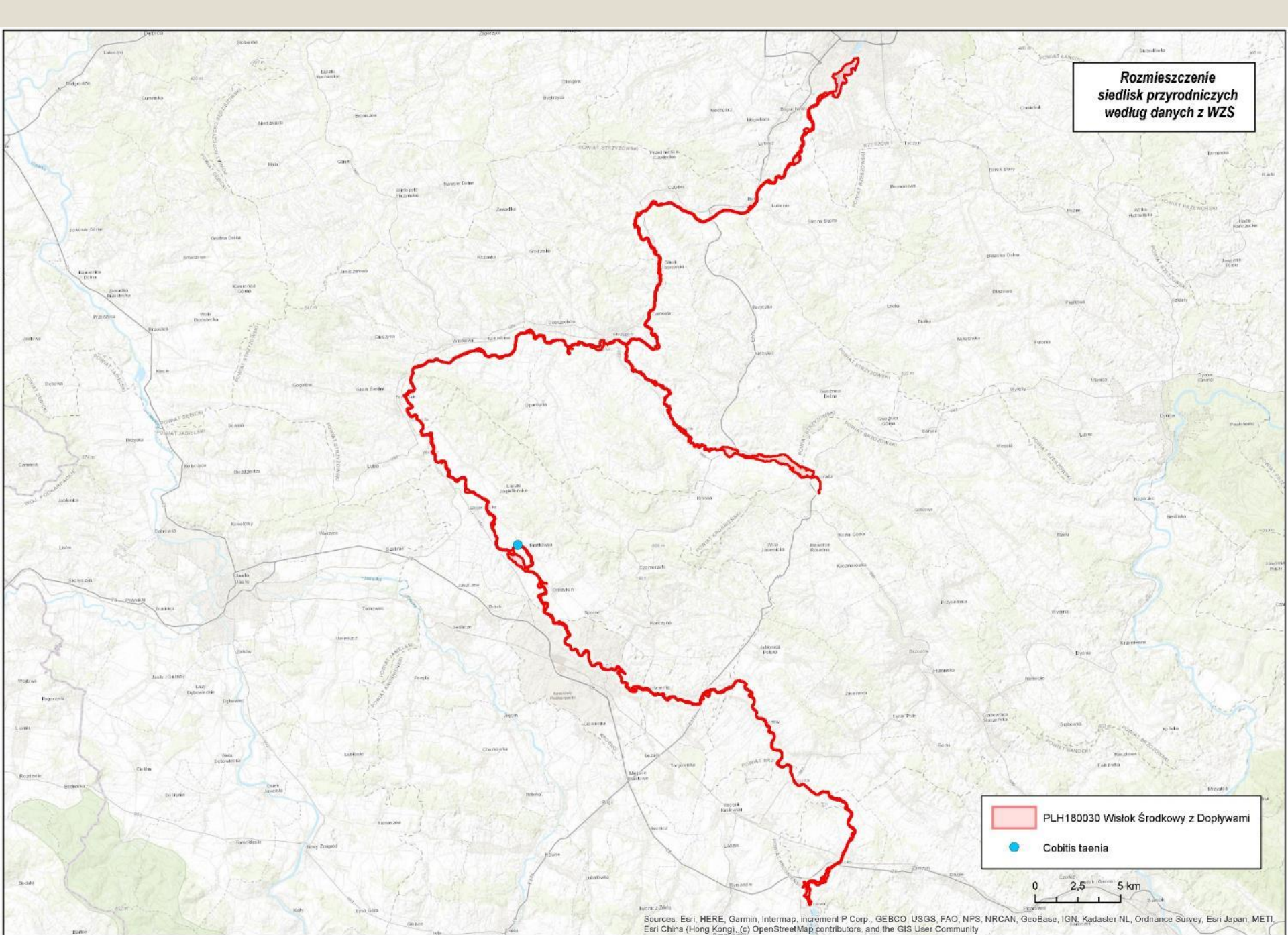
6144 kielb białopłetwy *Romanogobio albipinnatus*



1149 koza *Cobitis taenia*



**Rozmieszczenie
siedlisk przyrodniczych
według danych z WZS**



PLH180030 Wisłok Środkowy z Dopływami
Cobitis taenia



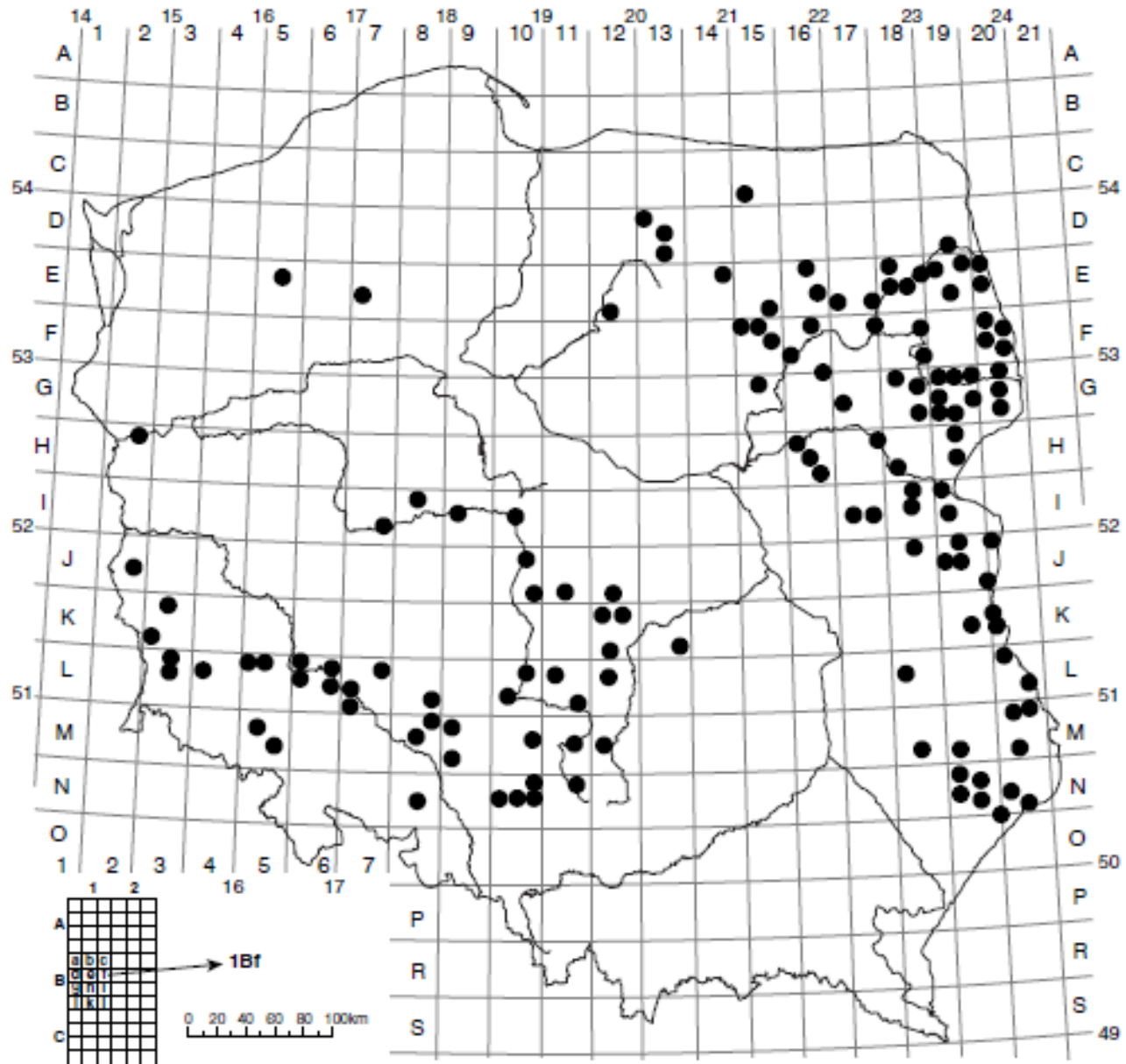
Sources: Esri, HERE, Garmin, Intermap, increment P Corp., GEBCO, USGS, FAO, NPS, NRCAN, GeoBase, IGN, Kadaster NL, Ordnance Survey, Esri Japan, METI, Esri China (Hong Kong), (c) OpenStreetMap contributors, and the GIS User Community

1145 piskorz *Misgurnus fossilis*

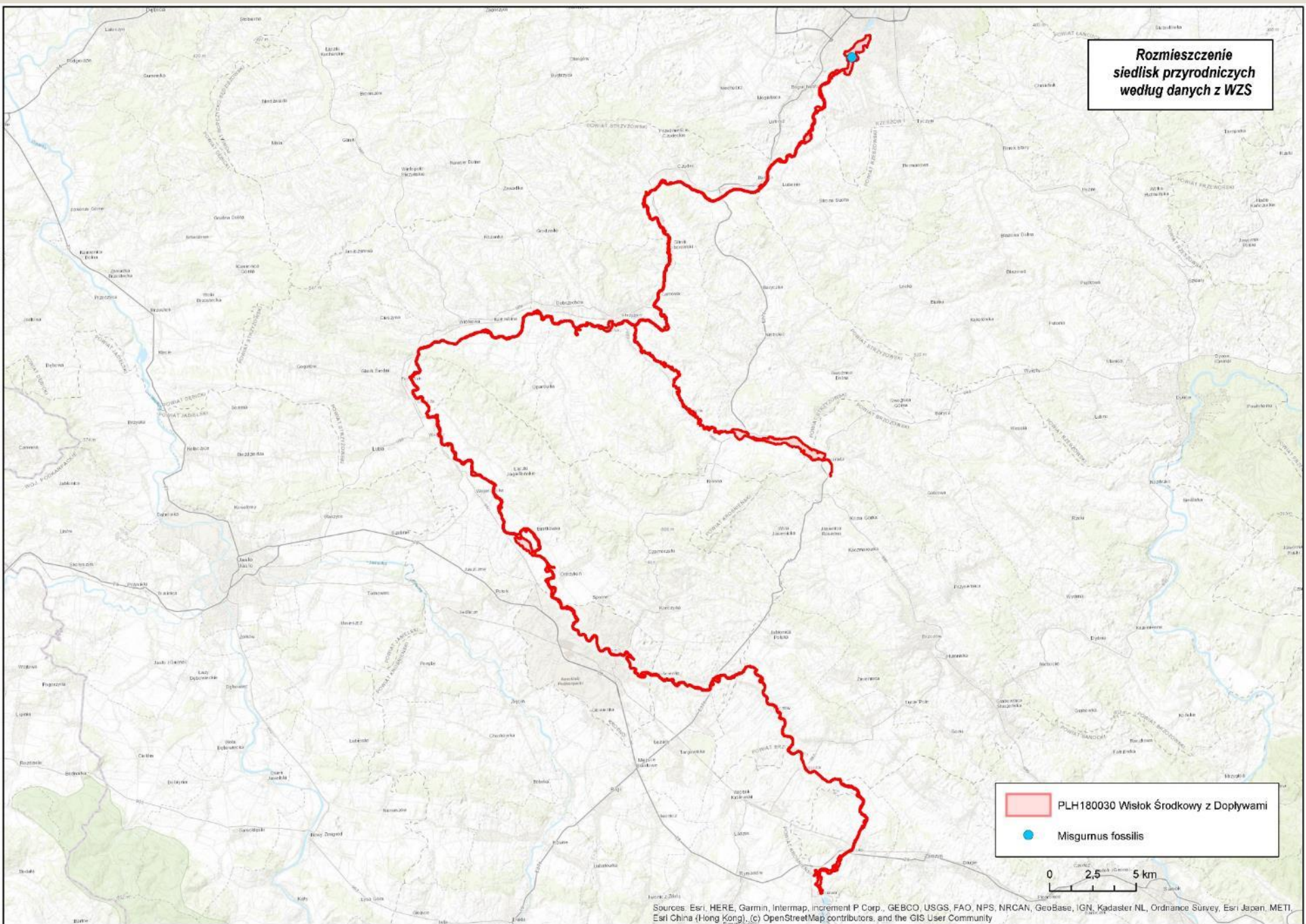


https://m.blog.hu/sz/szemelyemblogja/image/img_3579h_misgurnusfossilis_female.JPG

1145 piskorz *Misgurnus fossilis*



**Rozmieszczenie
siedlisk przyrodniczych
według danych z WZS**



-  PLH180030 Wisłok Środkowy z Dopływami
-  Misgurnus fossilis



Sources: Esri, HERE, Garmin, Intermap, increment P Corp., GEBCO, USGS, FAO, NPS, NRCAN, GeoBase, IGN, Kadaster NL, Ordnance Survey, Esri Japan, METI, Esri China (Hong Kong), (c) OpenStreetMap contributors, and the GIS User Community

1355 wydra *Lutra lutra*



1355 wydra *Lutra lutra*



**Metodyki inwentaryzacji i oceny stanu
siedlisk przyrodniczych oraz stanu zwierząt na
obszarze Natura 2000 Wisłok Środkowy
z Dopływami**

Metodyka inwentaryzacji i oceny stanu siedlisk przyrodniczych

Pracami inwentaryzacyjnymi objęta zostanie część obszaru Natura 2000 Wisłok Środkowy z Dopływami poza gruntami Skarbu Państwa będącymi w zarządzie Państwowego Gospodarstwa Leśnego Lasy Państwowe. Powierzchnia objęta pracami to 1053,94 ha. Inwentaryzacja siedlisk przyrodniczych zostanie wykonana w oparciu o:

- 1) Szczegółowy Opisu Przedmiotu Zamówienia;
- 2) stosowny Monitoring siedlisk przyrodniczych (przewodnik metodyczny);
- 3) Poradnik ochrony siedlisk;
- 4) wieloletnią wiedzę ekspertów. Wykonawca przewiduje potencjalną możliwość modyfikacji metodyki po doświadczeniach terenowych, w uzgodnieniu z Zamawiającym. Ekspert botanik (fitosocjolog) przeprowadzi inwentaryzację siedlisk przyrodniczych z załącznika I Dyrektywy Siedliskowej (DS) stanowiących przedmiot ochrony w obszarze Natura 2000 wraz ze szczegółowym i precyzyjnym wykreśleniem ich zasięgu. Wnoszone dane będą odzwierciedlać rzeczywisty układ i powierzchnię siedlisk przyrodniczych z załącznika I DS (nie będą generalizowane). Wykonawca skartuje płaty siedlisk przyrodniczych w granicach obszaru Natura 2000, uwzględniając przy kartowaniu ich zróżnicowanie i dokumentując zmienność składu gatunkowego. Ekspert zarejestruje za pomocą odbiornika GPS współrzędne geograficzne w układzie PL-1992 punktów załamania granic płatów wydzielonych siedlisk przyrodniczych z załącznika I DS.

Metodyka inwentaryzacji i oceny stanu siedlisk przyrodniczych – c.d.

Do wyznaczania arealu siedlisk narzędziem wspierającym będą aktualne ortofotomapy, numeryczne dane wysokościowe i/lub dane fotometryczne z własnych nalotów dronem. Minimalna wielkość płatów siedlisk przyrodniczych podlegających inwentaryzacji wyniesie 10 arów. Wykonawca odstąpi od tej zasady w przypadku małych powierzchniowo, ale ważnych przyrodniczo siedlisk (np. młaki, źródlika, wychodnie skalne). Na podstawie prowadzonych prac inwentaryzacyjnych Ekspert:

1) sporządzi listę oraz wskaże lokalizację występujących w obszarze objętym Planem Zadań Ochronnych gatunków roślin objętych ochroną gatunkową, na mocy Rozporządzenia Ministra Środowiska z dnia 9 października 2014 r. w sprawie ochrony gatunkowej roślin (Dz. U. z 2014 r., poz. 1409);

2) sporządzi listę oraz wskaże lokalizację występujących w obszarze objętym Planem Zadań Ochronnych gatunków roślin inwazyjnych w rozumieniu Rozporządzenia Ministra Środowiska z dnia 9 września 2011 r. w sprawie listy roślin i zwierząt gatunków obcych, które w przypadku uwolnienia do środowiska naturalnego mogą zagrozić gatunkom rodzimym lub siedliskom przyrodniczym (Dz. U. 2011 nr 210 poz. 1260).

Metodyka inwentaryzacji i oceny stanu siedlisk przyrodniczych – c.d.

Ekspert przeprowadzi ocenę stanu zachowania wszystkich siedlisk przyrodniczych z załącznika I DS stanowiących przedmiot ochrony obszaru Natura 2000 oraz proponowanych jako przedmioty ochrony zgodnie z zapisami rozporządzenia Ministra Środowiska z dnia 17 lutego 2010 r. w sprawie sporządzania projektu planu zadań ochronnych dla obszaru Natura 2000 (Dz. U. Nr 34, poz. 186 z późn. zm.) z wykorzystaniem metodyki Państwowego Monitoringu Środowiska Głównego Inspektoratu Ochrony Środowiska. Ocena stanu zachowania zostanie przeprowadzona dla każdego ze zinwentaryzowanych płatów siedliska przyrodniczego w obszarze. Standardowo w obrębie płatów siedlisk o powierzchni powyżej 10 ha założone zostaną dodatkowe stanowiska (odpowiednio 1 stanowisko na każde 10 ha płatu siedliska). Na każdym z założonych stanowisk wyznaczy transekt o długości 200 m w obrębie, którego wykona 3 zdjęcia fitosocjologiczne na początku, na środku i końcu transektu. W przypadku, gdy powierzchnia płatu uniemożliwia wykonanie pełnego transektu dopuszczalna jest modyfikacja polegająca na skróceniu długości lub zmianie kształtu transektu. W płatach o powierzchni mniejszej niż 1 ha zamiast transektu wykonane zostanie 1 zdjęcie fitosocjologiczne.

Metodyka inwentaryzacji i oceny stanu siedlisk przyrodniczych – c.d.

Optymalne terminy prac inwentaryzacyjnych:

- 6410 Zmiennowilgotne łąki trzęślicowe (*Molinion*) - koniec czerwca-pierwsza połowa lipca;
- 6510 Nizowe i górskie świeże łąki użytkowane ekstensywnie (*Arrhenatherion elatioris*): koniec maja-lipiec;
- 9170 Grąd środkowoeuropejski i subkontynentalny (*Galio-Carpinetum*, *Tilio-Carpinetum*): maj-sierpień (sondazowe badania – aspekt wczesnowiosenny).

Metodyka inwentaryzacji i oceny stanu siedlisk przyrodniczych – c.d.

Zdjęcia fitosocjologiczne wykonane zostaną metodą Braun-Blanqueta. Dla siedlisk leśnych powierzchnia zdjęcia fitosocjologicznego wyniesie 400 m² (20×20 m), natomiast w przypadku siedlisk łąkowych (innych nieleśnych) – 25 m² (5×5 m). Ekspert w trakcie prac zarejestruje za pomocą odbiornika GPS współrzędne geograficzne w układzie PL-1992 położenia każdego zdjęcia fitosocjologicznego (centrum zdjęcia fitosocjologicznego). Numeracja zdjęć fitosocjologicznych będzie nawiązywała do numeracji/oznaczenia płatu siedliska. Jeśli w trakcie prac nad projektem Planu zostaną zidentyfikowane nowe siedliska przyrodnicze i pojawią się przesłanki by zaprojektować je jako nowe przedmioty ochrony obszaru, odnalezione płaty należy również dokładnie zinwentaryzować, przeprowadzić ocenę stanu ich zachowania oraz określić pozostałe elementy zgodnie ze wskazaniem podanymi dla przedmiotów ochrony.

Metodyka inwentaryzacji i oceny stanu gatunków zwierząt - mięczaki

W zakresie gatunków mięczaków ekspert malakolog przeprowadzi inwentaryzację skójki gruboskorupowej *Unio crassus*, na podstawie, której określi areał występowania gatunku w obszarze. W celu stwierdzenia występowania skójki w potencjalnych siedliskach gatunku będzie przeszukiwane dno z wykorzystaniem metody „na upatrzonego” lub pobierając próby drapaczem. W przypadku stwierdzenia występowania skójki gruboskorupowej w obszarze i zaproponowania do objęcia jej ochroną jako przedmiotu ochrony, we wszystkich stanowiskach, na których potwierdzono występowania gatunku zostanie przeprowadzona ocena stanu zachowania. Ocena stanu zachowania wykonana zostanie z wykorzystaniem metodyki Państwowego Monitoringu Środowiska Głównego Inspektoratu Ochrony Środowiska. Dodatkowo w trakcie prac terenowych notowano dane o siedlisku gatunku, zagrożeniach i perspektywach ochrony gatunku, wykonywano dokumentację fotograficzną i rejestrowano trasy przemarszu odbiornikiem GPS. Optymalnym terminem badań dla skójki gruboskorupowej są miesiące lipiec-sierpień.

Metodyka inwentaryzacji i oceny stanu gatunków zwierząt - owady

Na potrzeby oceny stanu zachowania motyli w każdym zinwentaryzowanym płacie siedliska gatunku założone będą transekty o długości od 500 do 1500 m. Długość transektu będzie dostosowana do powierzchni płatu siedliska gatunku. Inwentaryzacje terenowe zostaną przeprowadzone w sprzyjających warunkach pogodowych (w czasie słonecznej, bezwietrznej pogody). Optymalnym terminem badań dla modraszka telejusa *Phengaris teleius* i modraszka nausitous *Ph. nausithous* jest lipiec-sierpień (maksymalny termin badań koniec czerwca – początek września). Natomiast w przypadku czerwończyka nieparka *Lycaena dispar* optymalnym terminem badań jest maj-wrzesień. Badania prowadzone będą na całej powierzchni potencjalnego siedliska występowania gatunku. W celu odnalezienia jaj i gąsienic motyli dokładnie przeszukiwane będą rośliny żywicielskie: krwiściąg lekarski *Sanguisorba officinalis* dla modraszka telejusa *Phengaris teleius* i modraszka nausitous *Ph. nausithous*, różne gatunki szczawiu dla czerwończyka nieparka *Lycaena dispar*.

Metodyka inwentaryzacji i oceny stanu gatunków zwierząt – minogi i ryby

W zakresie gatunków minogów i ryb ichtiolog przeprowadzi inwentaryzację gatunków ryb i minogów wymienionych w obowiązującym SDF obszarze Natura 2000 objętego Planem (w tym gatunków z oceną D). W ramach prac terenowych ekspert oceni stan populacji poszczególnych gatunków w obszarze oraz określi areał występowania gatunku w obszarze. Inwentaryzacja będzie prowadzona metodą elektropólów, w co najmniej 10 punktach kontrolnych. Punkty kontrolne zostaną wyznaczone w obrębie głównego cieku i na każdym z dopływów. Lokalizacja i liczba punktów pomiarowych zostanie dobrana w taki sposób, aby uwzględnić wymagania siedliskowe wszystkich gatunków ryb i minogów wymienionych w SDF obszarze. Ocena stanu zachowania gatunków ryb i minogów stanowiących przedmiot ochrony oraz proponowane przedmioty ochrony (prace monitoringowe) zostanie wykonana z wykorzystaniem metodyki Państwowego Monitoringu Środowiska Głównego Inspektoratu Ochrony Środowiska, na każdym z punktów kontrolnych założonych na potrzeby inwentaryzacji. W tabeli poniżej przedstawiono optymalne terminy prowadzenia badań terenowych dla poszczególnych gatunków ryb i minogów.

Metodyka inwentaryzacji i oceny stanu gatunków zwierząt – minogi i ryby c.d.

Połowy dla poszczególnych gatunków ryb powinny być prowadzone:

- 1130 boleń *Aspius aspius*: od początku sierpnia do końca października;
- 5264 brzanka *Barbus carpathicus*: wrzesień-październik;
- 1149 koza *Cobitis taenia*: wrzesień-listopad;
- 1145 piskorz *Misgurnus fossilis*: wrzesień-listopad;
- 5339 różanka *Rhodeus amarus*: sierpień-październik;
- 6144 kiełb białopłetwy *Romanogobio albipinnatus*: wrzesień-październik;
- 6143 kiełb Kesslera *Romanogobio kesslerii*: od września do końca października;
- 1163 głowacz białopłetwy *Cottus gobio*: sierpień-październik;
- 1096 minóg strumieniowy *Lampetra planeri*: sierpień-październik.

Metodyka inwentaryzacji i oceny stanu gatunków zwierząt – ssaki

W przypadku wydry *Lutra lutra* badania terenowe polegać będą na poszukiwaniu śladów obecności wydry (głównie odchodów, tropów, kopczyków z piasku lub błota) na odcinkach brzegu cieków i zbiorników wodnych o długości najczęściej do 600 m. Optymalnym terminem badań dla gatunku jest wiosna i jesień (od połowy września do końca kwietnia).

Wykorzystane materiały

- Natura 2000 partnerstwo dla przyrody”. Prezentacja opracowana w ramach projektu bliźniaczego Polska – Królestwo Wielkiej Brytanii – Królestwo Niderlandów nr PL2004/IB/EN-03: Opracowanie planów renaturalizacji siedlisk przyrodniczych i siedlisk gatunków na obszarach Natura2000 oraz planów zarządzania dla wybranych gatunków objętych Dyrektywą Ptasią i Dyrektywą Siedliskową. Opracowanie: Paweł Pawlaczyk, redakcja: Michał Miazga.
- Opracowanie planu zadań ochronnych dla obszaru Natura 2000. Generalna Dyrekcja Ochrony Środowiska. Wytoczne wydane na podstawie art. 32 ust. 1 w świetle art. 32 ust. 2 pkt 1 ustawy z 16 kwietnia 2004 r. o ochronie przyrody. 12 grudnia 2012 r.
- Standardowy Formularz Danych SDF Obszaru Natura 2000 Wisłok Środkowy z Dopływami.
- Herbich J. (red.). 2004. Poradniki ochrony siedlisk i gatunków Natura 2000 – podręcznik metodyczny. Ministerstwo Środowiska, Warszawa.
- Mróz W. (red.). 2015. Monitoring siedlisk przyrodniczych. Przewodnik metodyczny. Część czwarta. Inspekcja Ochrony Środowiska. Biblioteka Monitoringu Środowiska, Warszawa.

Adresy internetowe

[atlas-roslin.pl](http://www.encyklopedialesna.pl/zdjecia/5050_4_1.jpg)

http://www.encyklopedialesna.pl/zdjecia/5050_4_1.jpg

<https://www.narwianskiebagna.ehost.pl/images/siedliska/6510.jpg>

[https://www.asv-](https://www.asv-konstanz.de/images/fisch_des_jahres/Bitterling.jpg)

[konstanz.de/images/fisch_des_jahres/Bitterling.jpg](https://www.asv-konstanz.de/images/fisch_des_jahres/Bitterling.jpg)

<http://mollusca.sav.sk/malacology/img/unio-crassus/>

[https://lh3.googleusercontent.com/proxy/PDkobZLyAK](https://lh3.googleusercontent.com/proxy/PDkobZLyAK4Kvfx1Nx1fGMrQQyIJrgoFCtn2Od7k6EzyurLY5ugk)

[pge9mhxuqXh91TBn-](https://lh3.googleusercontent.com/proxy/PDkobZLyAK4Kvfx1Nx1fGMrQQyIJrgoFCtn2Od7k6EzyurLY5ugk)

[f_1VDPo8it2oKbpKtKdpFjIXWgCQ_86SSrM0XJ-](https://lh3.googleusercontent.com/proxy/PDkobZLyAK4Kvfx1Nx1fGMrQQyIJrgoFCtn2Od7k6EzyurLY5ugk)

[9ZWwkPqFWKKrnN2AfJHG64dzMpMp](https://lh3.googleusercontent.com/proxy/PDkobZLyAK4Kvfx1Nx1fGMrQQyIJrgoFCtn2Od7k6EzyurLY5ugk)

[https://upload.wikimedia.org/wikipedia/commons/1/13/](https://upload.wikimedia.org/wikipedia/commons/1/13/Glaucopsyche_nausithous_Schwaebisch_Hall-)

[Wackershofen_20080723_5.jpg](https://upload.wikimedia.org/wikipedia/commons/1/13/Glaucopsyche_nausithous_Schwaebisch_Hall-)

[https://live.staticflickr.com/8443/7802012090_62e470fee](https://live.staticflickr.com/8443/7802012090_62e470fee9_b.jpg)

[9_b.jpg](https://i.ytimg.com/vi/k3H_GcwkKnM/maxresdefault.jpg)

[https://i.ytimg.com/vi/k3H_GcwkKnM/maxresdefault.j](https://i.ytimg.com/vi/k3H_GcwkKnM/maxresdefault.jpg)

[pg](https://i.ytimg.com/vi/k3H_GcwkKnM/maxresdefault.jpg)

[https://upload.wikimedia.org/wikipedia/commons/f/f1/](https://upload.wikimedia.org/wikipedia/commons/f/f1/Aspius_aspius_Prague_Vltava_1.jpg)

[Aspius aspius Prague Vltava 1.jpg](https://upload.wikimedia.org/wikipedia/commons/f/f1/Aspius_aspius_Prague_Vltava_1.jpg)

[https://upload.wikimedia.org/wikipedia/commons/e/e1/](https://upload.wikimedia.org/wikipedia/commons/e/e1/Barbuspetenyi.png)

[Barbuspetenyi.png](https://upload.wikimedia.org/wikipedia/commons/e/e1/Barbuspetenyi.png)

[rybanapiatek.files.wordpress.com/2018/05/rc3b3c5](http://www.encyklopedialesna.pl/zdjecia/5050_4_1.jpg)

[bcanka-rhodeus_sericeus_hd2410.jpg?w=840](http://www.encyklopedialesna.pl/zdjecia/5050_4_1.jpg)

[https://upload.wikimedia.org/wikipedia/commons/b](https://upload.wikimedia.org/wikipedia/commons/b/bb/CottusGobioSpreadingFins.JPG)

[/bb/CottusGobioSpreadingFins.JPG](https://upload.wikimedia.org/wikipedia/commons/b/bb/CottusGobioSpreadingFins.JPG)

[https://mosrzsturovo.sk/_files/200000142-](https://mosrzsturovo.sk/_files/200000142-b1aa8b39c8/gobio_kessleri.jpg)

[b1aa8b39c8/gobio_kessleri.jpg](https://mosrzsturovo.sk/_files/200000142-b1aa8b39c8/gobio_kessleri.jpg)

<http://www.joerg-bohlen.de/?p=332>

<https://zenodo.org/record/2615819/files/figure.png>

[https://m.blog.hu/sz/szemelyemblogja/image/img_3](https://m.blog.hu/sz/szemelyemblogja/image/img_3579h_misgurnusfossilis_female.JPG)

[579h_misgurnusfossilis_female.JPG](https://m.blog.hu/sz/szemelyemblogja/image/img_3579h_misgurnusfossilis_female.JPG)

[https://upload.wikimedia.org/wikipedia/commons/b](https://upload.wikimedia.org/wikipedia/commons/b/b5/Fischotter_Lutra_lutra1.jpg)

[/b5/Fischotter_Lutra_lutra1.jpg](https://upload.wikimedia.org/wikipedia/commons/b/b5/Fischotter_Lutra_lutra1.jpg)

[http://www.encyklopedialesna.pl/zdjecia/5050_4_1.j](http://www.encyklopedialesna.pl/zdjecia/5050_4_1.jpg)

[pg](http://www.encyklopedialesna.pl/zdjecia/5050_4_1.jpg)

Zadanie realizowane w ramach projektu POIS.02.04.00-00-0193/16 „Opracowanie planów zadań ochronnych dla obszarów Natura 2000” współfinansowanego ze środków pochodzących z Europejskiego Funduszu Spójności w ramach II Priorytetu Programu Operacyjnego Infrastruktura i Środowisko – Ochrona środowiska w tym adaptacja do zmian klimatu

Użyteczne adresy internetowe:

www.rzeszow.rdos.gov.pl

www.gdos.gov.pl

<http://natura2000.mos.gov.pl/natura2000>

www.natura2000.org.pl

www.salamandra.org.pl

http://ec.europa.eu/environment/nature/natura2000/barometer/index_en.htm

http://ec.europa.eu/environment/nature/natura2000/db_gis/index_en.htm

http://ec.europa.eu/environment/nature/natura2000/financing/index_en.htm

<http://ec.europa.eu/environment/life/index.htm>

www.natura2000.pl



Fundusze Europejskie
Infrastruktura i Środowisko



GENERALNA
DYREKCJA
OCHRONY
ŚRODOWISKA



REGIONALNA
DYREKCJA
OCHRONY
ŚRODOWISKA
W RZESZOWIE

Unia Europejska
Fundusz Spójności

