

Przełom Wisłoka - Mymoń  
fot. T. Olbrycht

# WISŁOK ŚRODKOWY Z DOPLÝWAMI

PLH180030



Fundusze Europejskie  
Infrastruktura i Środowisko



MINISTERSTWO  
INFRASTRUKTURY  
I ŚRODOWISKA




MINISTERSTWO  
ROLNICTWA  
I WYDRĘBNIENIA  
WIEJSKIEGO


Unia Europejska  
Fundusz Spójności






## Legenda

 granica obszaru

 granice województwa podkarpackiego

 granice nadleśnictw







**Mapa obszaru Natura 2000 Wisłok Środkowy z Dopływami PLH180030**





## Europejska Sieć Ekologiczna Natura 2000

**Sieć Natura 2000** została wprowadzona w 2004 roku, jako jeden z obowiązków związanych z przystąpieniem naszego kraju do Unii Europejskiej. Wyznaczone przez kraje członkowskie obszary Natura 2000 tworzą **Europejską Sieć Ekologiczną obszarów ochrony Natura 2000**.

Głównym celem funkcjonowania obszarów Natura 2000 jest **zachowanie we właściwym stanie** cennych oraz zagrożonych w skali Europy typów siedlisk przyrodniczych oraz gatunków roślin i zwierząt, czyli tzw. przedmiotów ochrony.

Funkcjonowanie programu normują dwie unijne dyrektywy, tzw.: **Dyrektywa ptasia** i **Dyrektywa siedliskowa**.

W myśl wyżej wymienionych aktów prawa każdy kraj członkowski Unii Europejskiej ma obowiązek zapewnić siedliskom przyrodniczym (wymienionym w załączniku I Dyrektywy siedliskowej) i gatunkom roślin i zwierząt (wymienionym w załączniku II Dyrektywy siedliskowej i I Dyrektywy ptasiej) warunki sprzyjające ochronie lub zadbać o odtworzenie ich dobrego stanu, m.in. poprzez wyznaczenie i objęcie ochroną obszarów, na których te siedliska i gatunki występują.

Dyrektywy unijne wyznaczają dwa typy obszarów:

- **obszary specjalnej ochrony ptaków (OSO)**
  - wyznaczane do ochrony populacji dziko występujących ptaków jednego lub wielu gatunków
- **obszary mające znaczenie dla Wspólnoty (OZW) / specjalne obszary ochrony siedlisk (SOO)** – chronią siedliska przyrodnicze oraz gatunki zwierząt innych niż ptaki.

## Plan zadań ochronnych, czyli plan ochrony?

Narzędziem do skutecznej ochrony obszaru Natura 2000, w zależności od potrzeb, jest plan zadań ochronnych (PZO) lub plan ochrony (PO).

W ramach projektu nr POIS.02.04.00-00-0193/16 sporządzane są plany zadań ochronnych, czyli projekty najpilniejszych działań na rzecz ochrony danego obszaru. Plan zadań ochronnych ustanawiany jest w drodze aktu prawa miejscowego w formie zarządzenia Regionalnego Dyrektora Ochrony Środowiska obowiązkowo na 10 lat. Głównym celem PZO jest utrzymanie lub przywrócenie właściwego stanu siedlisk przyrodniczych i/lub gatunków roślin i zwierząt, dla których ochrony wyznaczono obszar Natura 2000.

Plan zadań ochronnych określa: istniejące i potencjalne zagrożenia, cele oraz działania ochronne, które powinny zostać wykonane w najbliższym czasie, ze wskazaniem podmiotów odpowiedzialnych za ich wykonanie i obszarów ich wdrażania. Może również zawierać ocenę potrzeby sporządzenia planu ochrony i wskazanie terminu jego opracowania.

PZO może być zmieniony, jeżeli wynika to z potrzeb ochrony siedlisk przyrodniczych lub gatunków roślin i zwierząt będących przedmiotami ochrony.





## Charakterystyka obszaru

Próg wodny na Wisłoku  
fot. T. Olbrycht

Obszar obejmuje środkowy odcinek rzeki Wisłok od zapory w Sieniawie do zbiornika zaporowego w Rzeszowie oraz dolną część rzeki Stobnicy.

Wisłok sklasyfikowany jest jako mała rzeka fliszowa o urozmaiconym przebiegu koryta. Dno jest w przeważającej części kamieniste, z licznymi odcinkami piaszczysto-żwirowymi.

Do obszaru został włączony także fragment rzeki Stobnicy od mostu drogowego na trasie Domaradz – Golcowa do ujścia w Wisłoku. Górna część cieków płynie szeroką, częściowo zmeliorowaną doliną, zaś dolny odcinek rzeki zachował naturalny charakter koryta, tworząc szereg malowniczych zakoli.

**Nazwa i kod obszaru** | Wisłok Środkowy z Dopływami PLH180030

**Powierzchnia** | 1064,64 ha

**Rok zatwierdzenia** | 2011

**Makroregion** | Kotlina Sandomierska, Pogórze Środkowobeskidzkie

**Mezoregion** | Pogórze Rzeszowskie, Pogórze Strzyżowskie,  
Pogórze Dynowskie, Kotlina Jasielsko-Krośnieńska,  
Pogórze Bukowskie

**Położenie administracyjne** | województwo podkarpackie

powiat brzozowski: gmina Domaradz, Haczów,  
powiat krośnieński: gmina Korczyna, Krosno – miejska, Krościenko Wyżne, Rymanów,  
Wojaszówka,  
powiat rzeszowski: gmina Boguchwała, Rzeszów – miejska, Lubenia,  
powiat sanocki: gmina Besko,  
powiat strzyżowski: gmina Strzyżów, Czudec, Frysztak, Niebylec, Wiśniowa



## Walory przyrodnicze

Obszar chroni siedliska przyrodnicze z załącznika I Dyrektywy siedliskowej: towarzyszące rzekom **łęgi** i zajmujące nieco wyżej położone miejsca **grądy**. Oprócz siedlisk leśnych wyróżnić tu można **ekstensywnie użytkowane niżowe łąki świeże** (*Arrhenatherion*) i **zmiennowilgotne łąki trzęślicowe** (*Molinion*). Stanowią one lokalną ostoję płazów oraz istotne siedlisko

gatunków motyli – **modraszka telejusa** *Phengaris teleius*, **modraszka nausitousa** *Phengaris nausithous* oraz **czerwończyka nieparka** *Lycaena dispar*. Na przedmiotowych łąkach występuje także kilka rzadkich gatunków roślin, takich jak mieczyk dachówkowy *Gladiolus imbricatus*, czosnek kątowy *Allium angulosum*, czy rutewka wąskolistna *Thalictrum lucidum*.


Czosnek niedźwiedzi *Allium ursinum*  
fot. T. Olbrycht



Wisłok i Stobnica obfitują w wiele rzadkich i zagrożonych gatunków ryb. W obszarze występuje aż **10 taksonów** z załącznika II Dyrektywy siedliskowej, m. in. **kielb Kesslera** *Romanogobio kessleri*, kielb białopłetwy *Romanogobio albipinnatus*, **brzanka** *Barbus carpathicus*, **głowacz białopłetwy** *Cottus gobio*, czy **różanka** *Rhodeus amarus*.

Wisłok został także objęty krajowym programem restytucji ryb wędrownych: łososia atlantyckiego *Salmo salar*, troci wędrownej *Salmo trutta* oraz certy *Vimba vimba*.





## Cel ochrony

---

Celem ochrony obszaru Natura 2000 Wisłok Środkowy z Dopływami PLH180030 jest utrzymanie naturalnego przebiegu koryt występujących tam cieków, co pozwoli zachować ich bogatą ichtiofaunę. Istotne jest również utrzymanie cennych przyrodniczo łągów, grądów oraz siedlisk łąkowych.



## **ŹRÓDŁA FINANSOWANIA**

Zadania dotyczące opracowania planów zadań ochronnych dla obszarów Natura 2000 prowadzone są w ramach projektu nr POIS.02.04.00-00-0193/16

### **„Opracowanie planów zadań ochronnych dla obszarów Natura 2000”**

współfinansowanego ze środków pochodzących z Europejskiego Funduszu Spójności w ramach II Priorytetu Programu Operacyjnego Infrastruktura i Środowisko – Ochrona środowiska w tym adaptacja do zmian klimatu.

#### **Całkowita wartość projektu:**

31 893 496,24 zł

#### **Beneficjent projektu:**

Generalna Dyrekcja Ochrony Środowiska

W ramach projektu w granicach woj. podkarpackiego plany zadań ochronnych zostaną opracowane dla **19 obszarów Natura 2000**

## **SPRAWUJĄCY NADZÓR NAD OBSZAREM ORAZ ZARZĄDZAJĄCY SIECIĄ NATURA 2000 W WOJEWÓDZTWIE PODKARPACKIM**

### **Regionalna Dyrekcja Ochrony Środowiska w Rzeszowie**

Al. Józefa Piłsudskiego 38, 35-001 Rzeszów  
Tel.: 17 78-50-044, Fax: 17 85-21-109  
e-mail: sekretariat.rzeszow@rdos.gov.pl  
www.rzeszow.rdos.gov.pl

### **Wydział Spraw Terenowych I w Krośnie**

ul. Bieszczadzka 1, 38-400 Krosno  
Tel./Fax: 13 43-72-831

### **Wydział Spraw Terenowych II w Przemyślu**

Plac Dominikański 3, 37-700 Przemyśl  
Tel./Fax: 16 67-01-503