

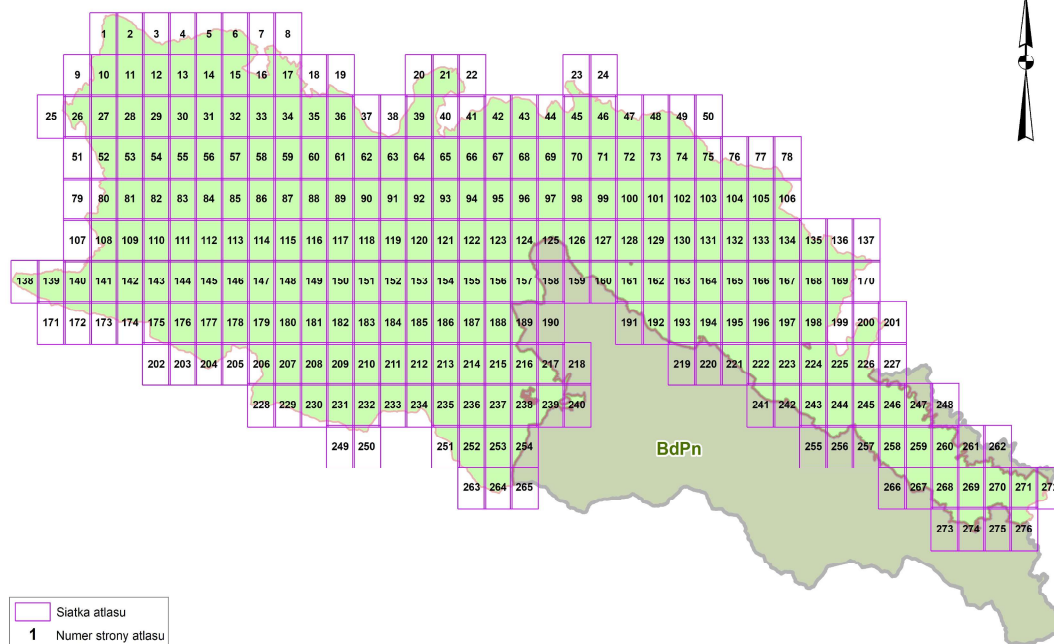
MAPA ZADAŃ OCHRONNYCH

SKALA 1:10 000




Odwzorowanie PUWG 1992

MAPA POGLĄDOWA

Skala: 1:150 000










Legenda

-  granica Obszaru N2000 Bieszczady
-  granice gmin
-  granice obrębów ewidencyjnych

DZIAŁKI EWIDENCYJNE

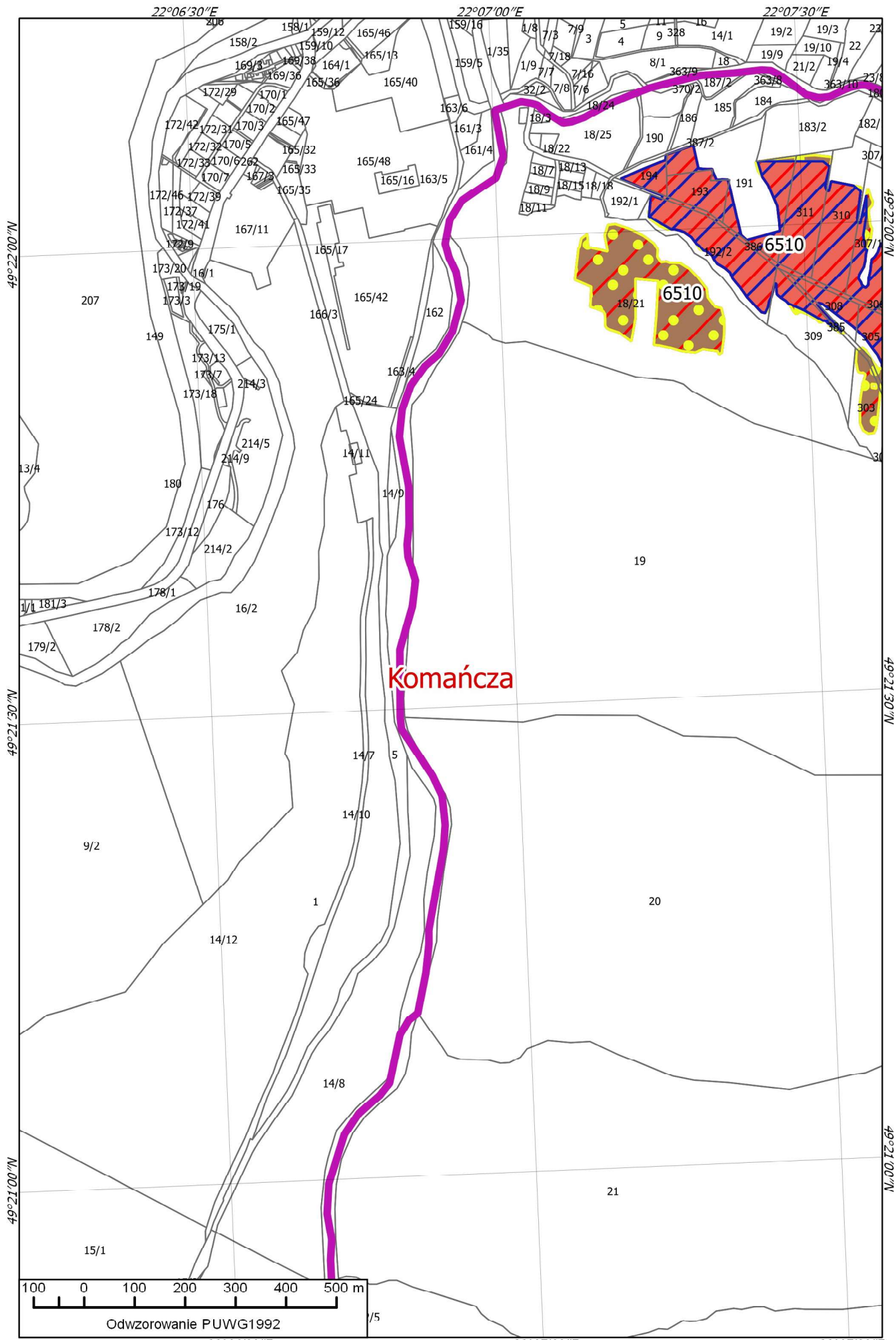
-  12 działki ewidencyjne wg EGiB

Działania ochronne wg przedmiotu ochrony

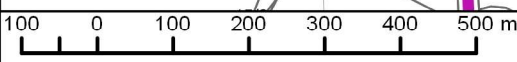
-  Koszenie lub wypas (fakultatywne, ochrona derkacza)
-  Koszenie lub wypas (fakultatywne, ochrona siedlisk)
-  Koszenie lub wypas (obligatoryjne)
-  Koszenie (fakultatywne)
-  Koszenie (obligatoryjne)
-  Rozluźnienie zwarcia drzew i krzewów
-  Usunięcie drzew i krzewów

Działania ochronne wg przedmiotu ochrony

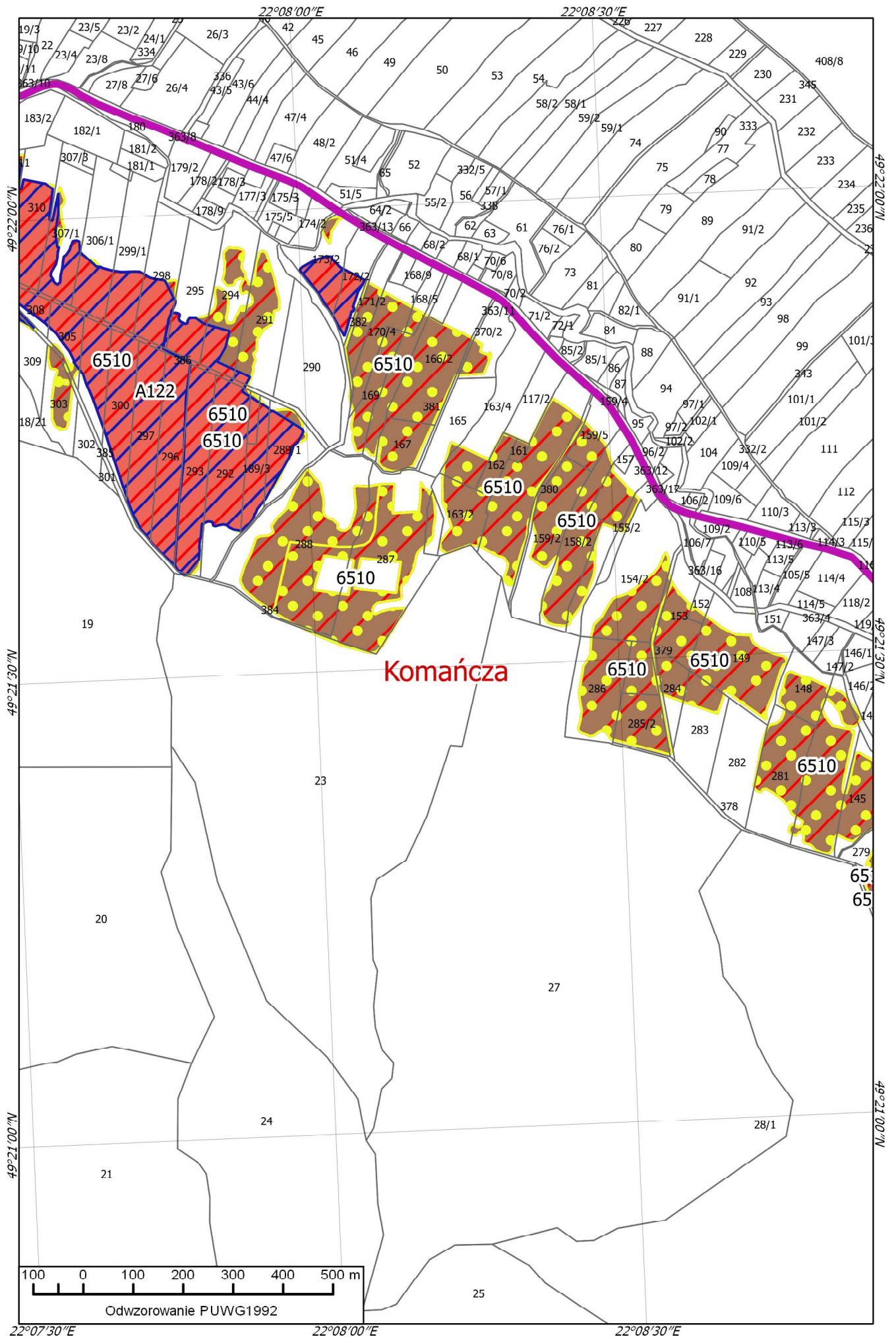
-  Koszenie lub wypas (fakultatywne, ochrona derkacza)
Górskie łąki konietłicowe użytkowane ekstensywnie (Polygono-Trisetion) - 6520
-  Koszenie lub wypas (fakultatywne, ochrona derkacza)
Niżowe i górskie świeże łąki użytkowane ekstensywnie (Arrhenatherion elatioris) - 6510
-  Koszenie lub wypas (fakultatywne, ochrona derkacza)
Niżowe i górskie świeże łąki użytkowane ekstensywnie (Arrhenatherion elatioris)
Górskie łąki konietłicowe użytkowane ekstensywnie (Polygono-Trisetion) - 6510, 6520
-  Koszenie lub wypas (fakultatywne, ochrona derkacza)
Derkacz (Crex, crex) - A122
-  Koszenie lub wypas (fakultatywne, ochrona siedlisk)
Górskie i niżowe murawy bliźniczkowe (Nardion - płaty bogate florystycznie - 6230
-  Koszenie lub wypas (fakultatywne, ochrona siedlisk)
Górskie łąki konietłicowe użytkowane ekstensywnie (Polygono-Trisetion) - 6520
-  Koszenie lub wypas (fakultatywne, ochrona siedlisk)
Niżowe i górskie łąki użytkowane ekstensywnie (Arrhenatherion elatioris) - 6510
-  Koszenie lub wypas (fakultatywne, ochrona siedlisk)
Niżowe i górskie świeże łąki użytkowane ekstensywnie (Arrhenatherion elatioris)
Górskie łąki konietłicowe użytkowane ekstensywnie (Polygono-Trisetion) - 6510, 6520
-  Koszenie lub wypas (obligatoryjne)
Górskie i niżowe murawy bliźniczkowe (Nardion-płaty bogate florystycznie) - 6230
-  Koszenie lub wypas (obligatoryjne)
Górskie łąki konietłicowe użytkowane ekstensywnie (Polygono-Trisetion) - 6520
-  Koszenie lub wypas (obligatoryjne
/Niżowe i górskie świeże łąki użytkowane ekstensywnie (Arrhenatherion elatioris) - 6510
-  Koszenie lub wypas (obligatoryjne)
Niżowe i górskie świeże łąki użytkowane ekstensywnie (Arrhenatherion elatioris)
Górskie łąki konietłicowe użytkowane ekstensywnie (Polygono-Trisetion) - 6510,6520
-  Koszenie lub wypas (obligatoryjne)
Derkacz (Crex, crex) - A122
-  Koszenie (fakultatywne)
Górskie i nizinne torfowiska zasadowe o charakterze młak, turzycowisk i miechowisk - 7230
-  Koszenie (fakultatywne)
Torfowiska przejściowe i trzęsawiska (przeważnie z roślinnością z Scheuchzerio-Caricetea) - 7140
-  Koszenie (obligatoryjne)
Campanula serrata/Dzwonek piłkowany (Campanula serrata) - 4070
-  Rozluźnienie zwarcia drzew i krzewów
Agrimonia pilosa/Rzepik szczeciniasty (Agrimonia pilosa) - 1939
-  Rozluźnienie zwarcia drzew i krzewów
Eleocharis carniolica/Ponikło krańskie (Eleocharis carniolica) - 1898
-  Rozluźnienie zwarcia drzew i krzewów
Tozzia alpina subsp. carpatica/Tocja karpcka (Tozzia alpina subsp. carpatica) - 6244
-  Usunięcie drzew i krzewów
Górskie i nizinne torfowiska zasadowe o charakterze młak, turzycowisk i miechowisk - 7230
-  Usunięcie drzew i krzewów
Środkoeuropejskie wyżynne rumowiska krzemianowe - 8150
-  Usunięcie drzew i krzewów
Torfowiska przejściowe i trzęsawiska (przeważnie z roślinnością z Scheuchzerio-Caricetea) - 7140
-  Usunięcie drzew i krzewów
Torfowiska wysokie z roślinnością torfotwórczą (żywe) - 7110
-  Usunięcie drzew i krzewów
Torfowiska wysokie zdegradowane, lecz zdolne do naturalnej i stymulowanej regeneracji - 7120
-  Utrzymanie dotychczasowych zasad gospodarowania leśnego
Areal siedlisk przyrodniczych: 9110, 9130



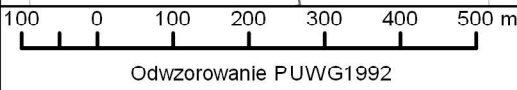
Komańcza



Odwzorowanie PUWG1992



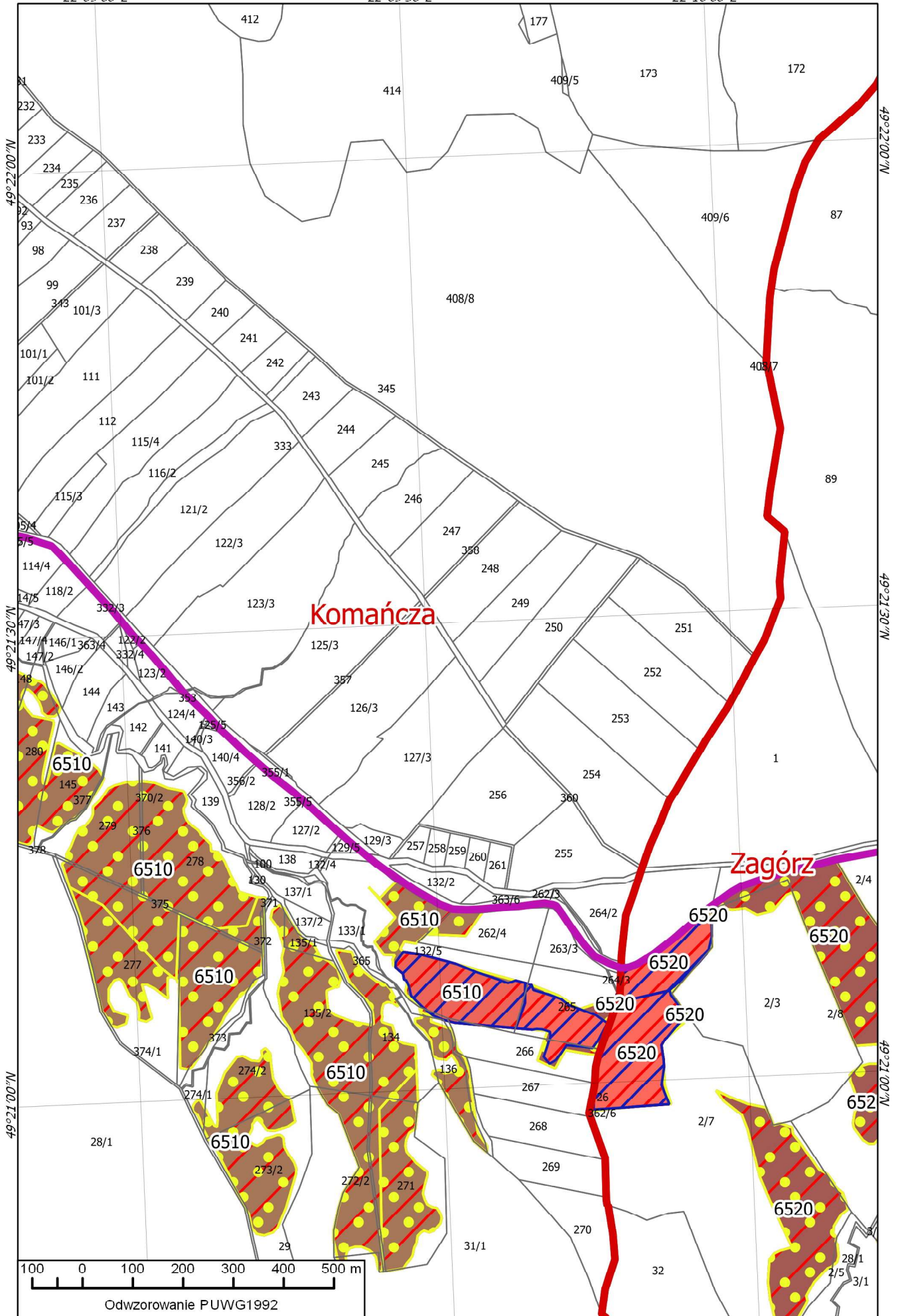
Komańcza



22°09'00"E

22°09'30"E

22°10'00"E

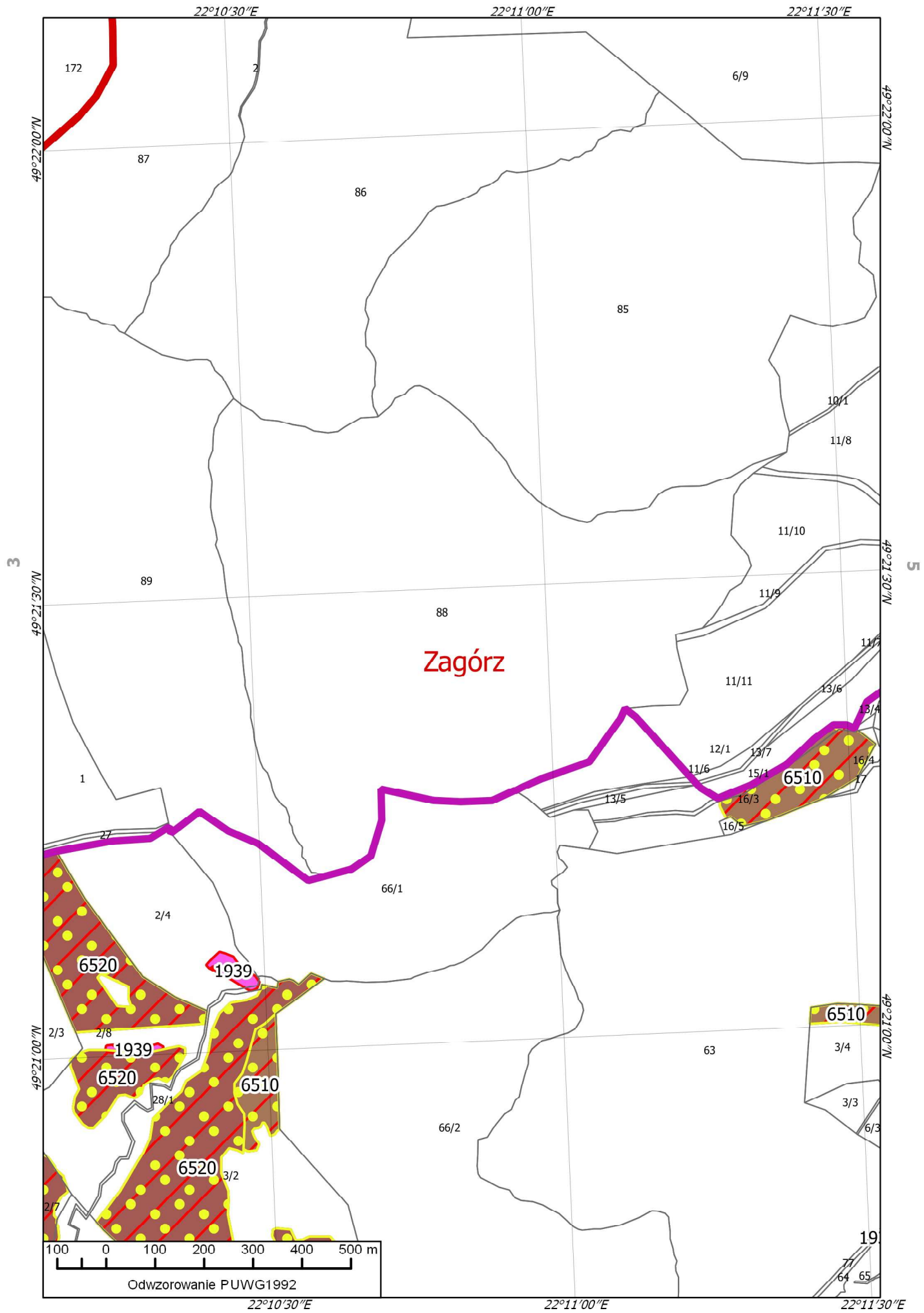


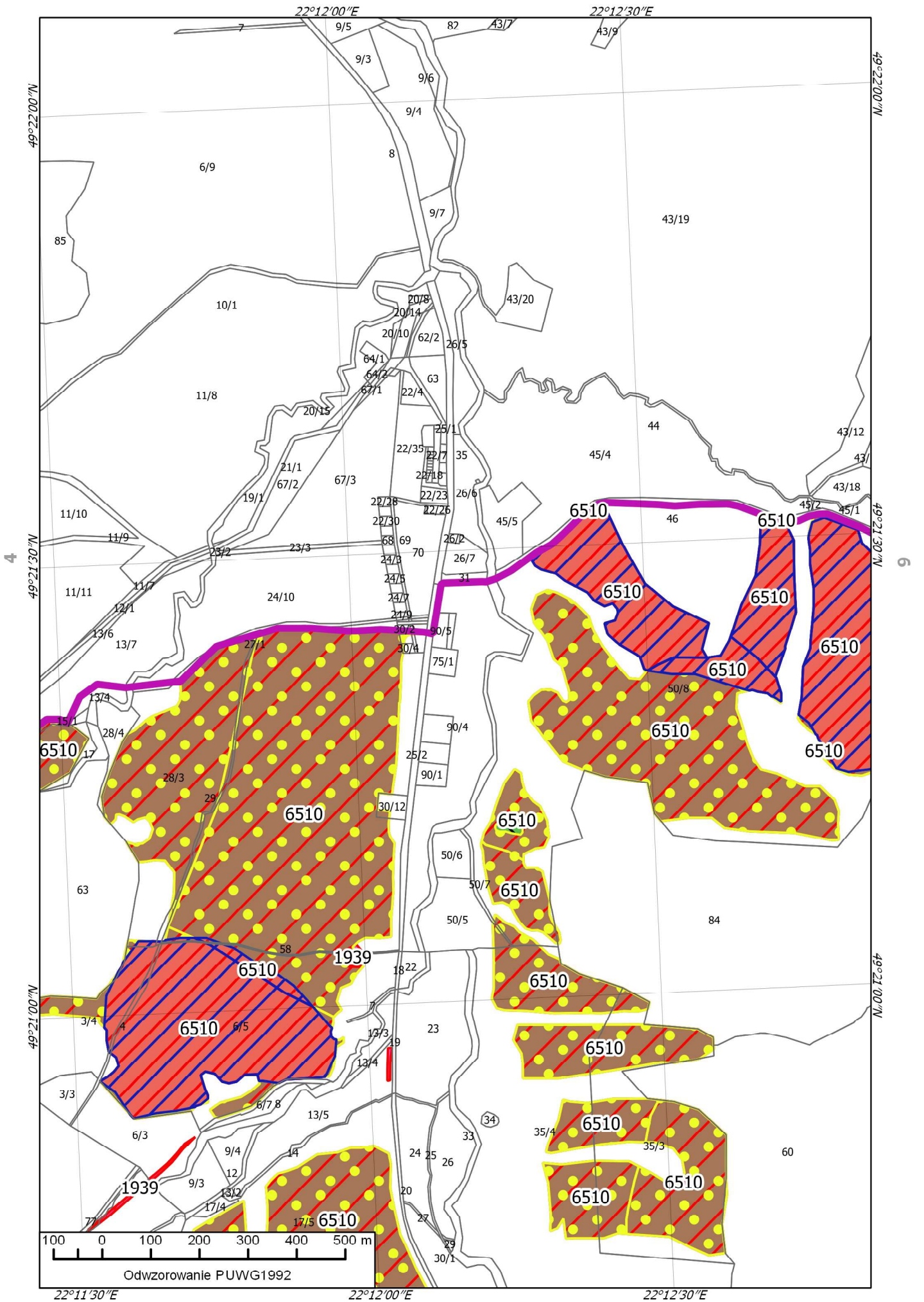
Odwzorowanie PUWG1992

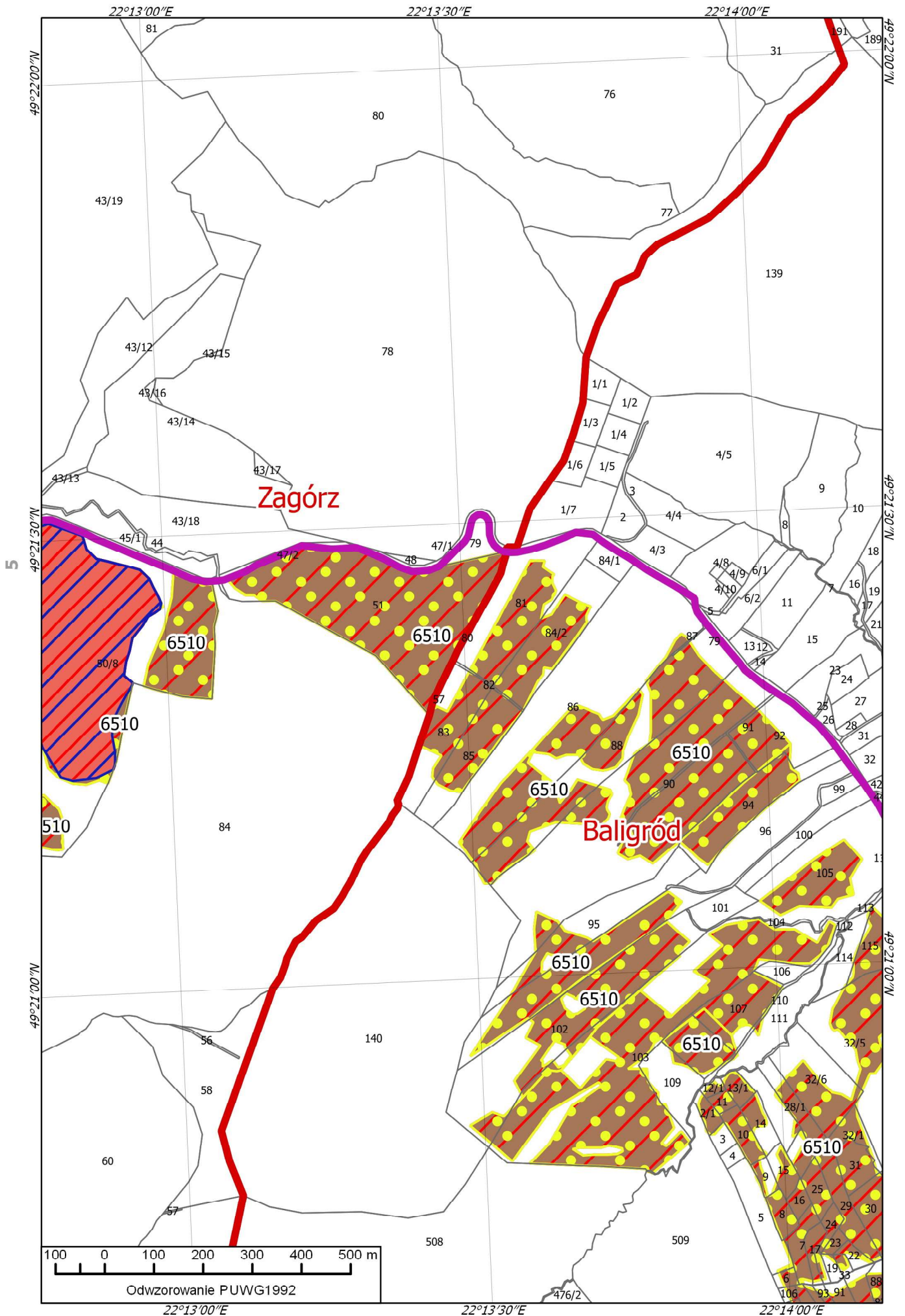
22°09'00"E

22°09'30"E

22°10'00"E

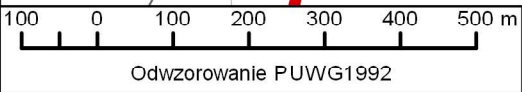




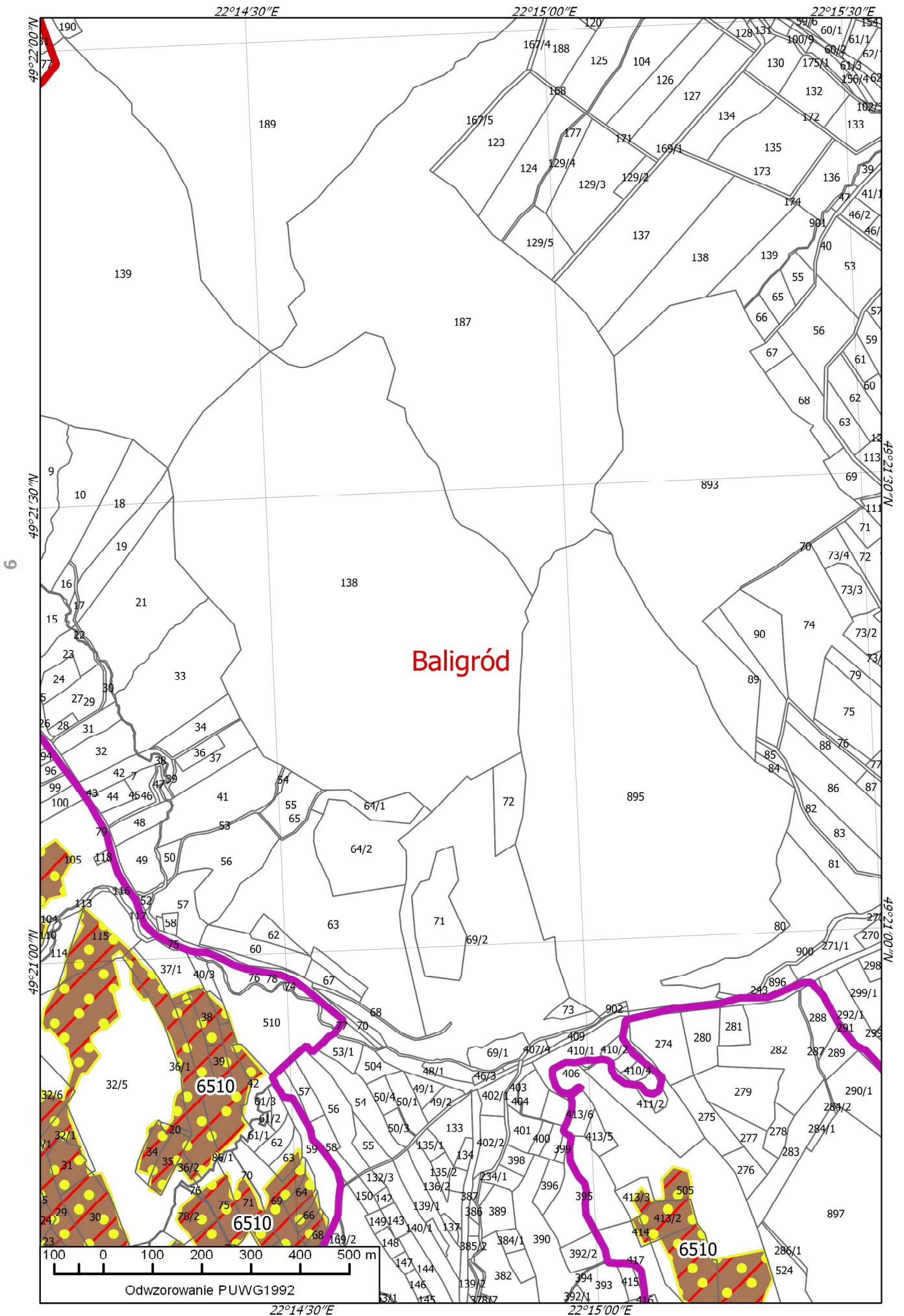


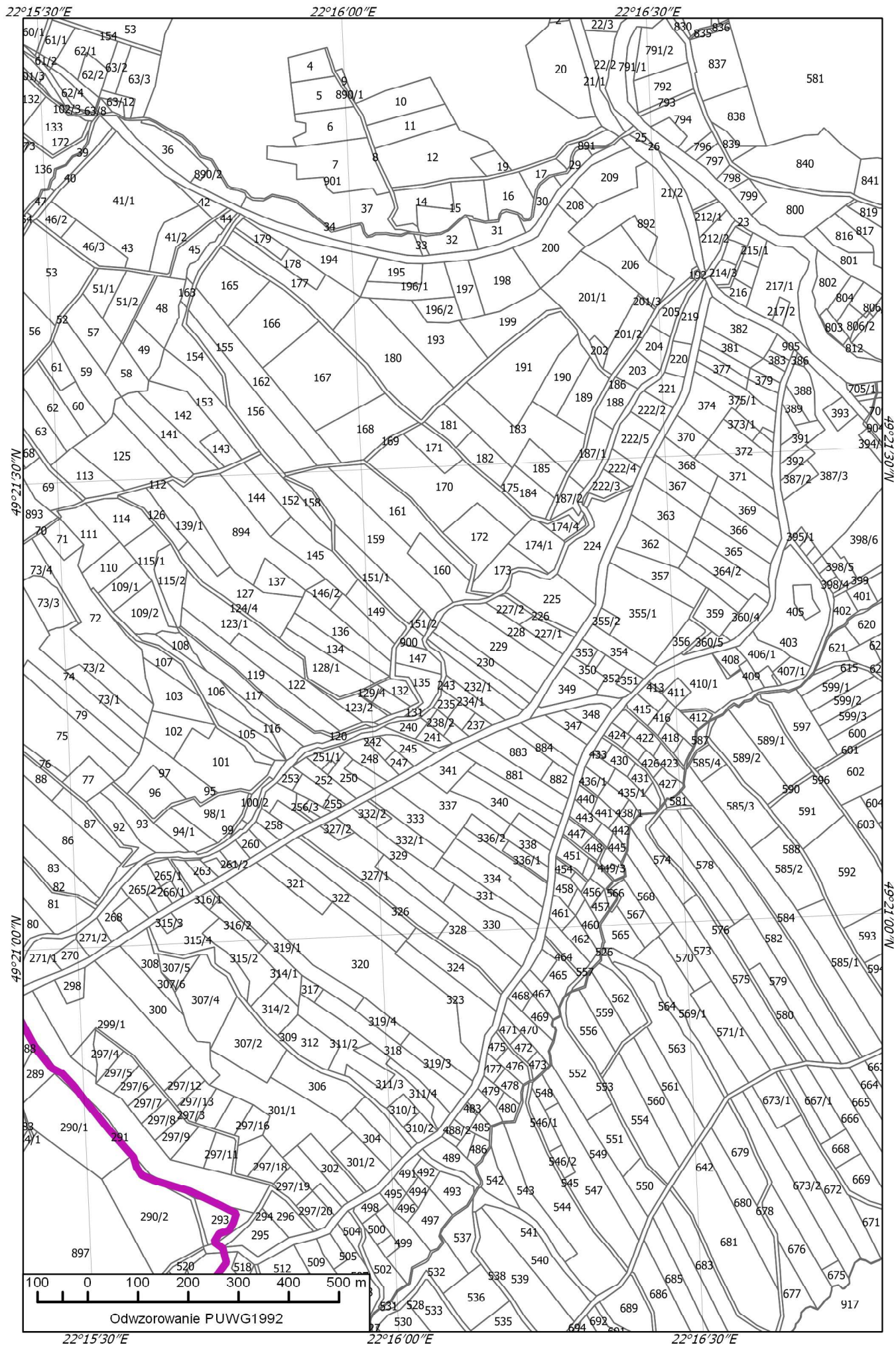
Zagórz

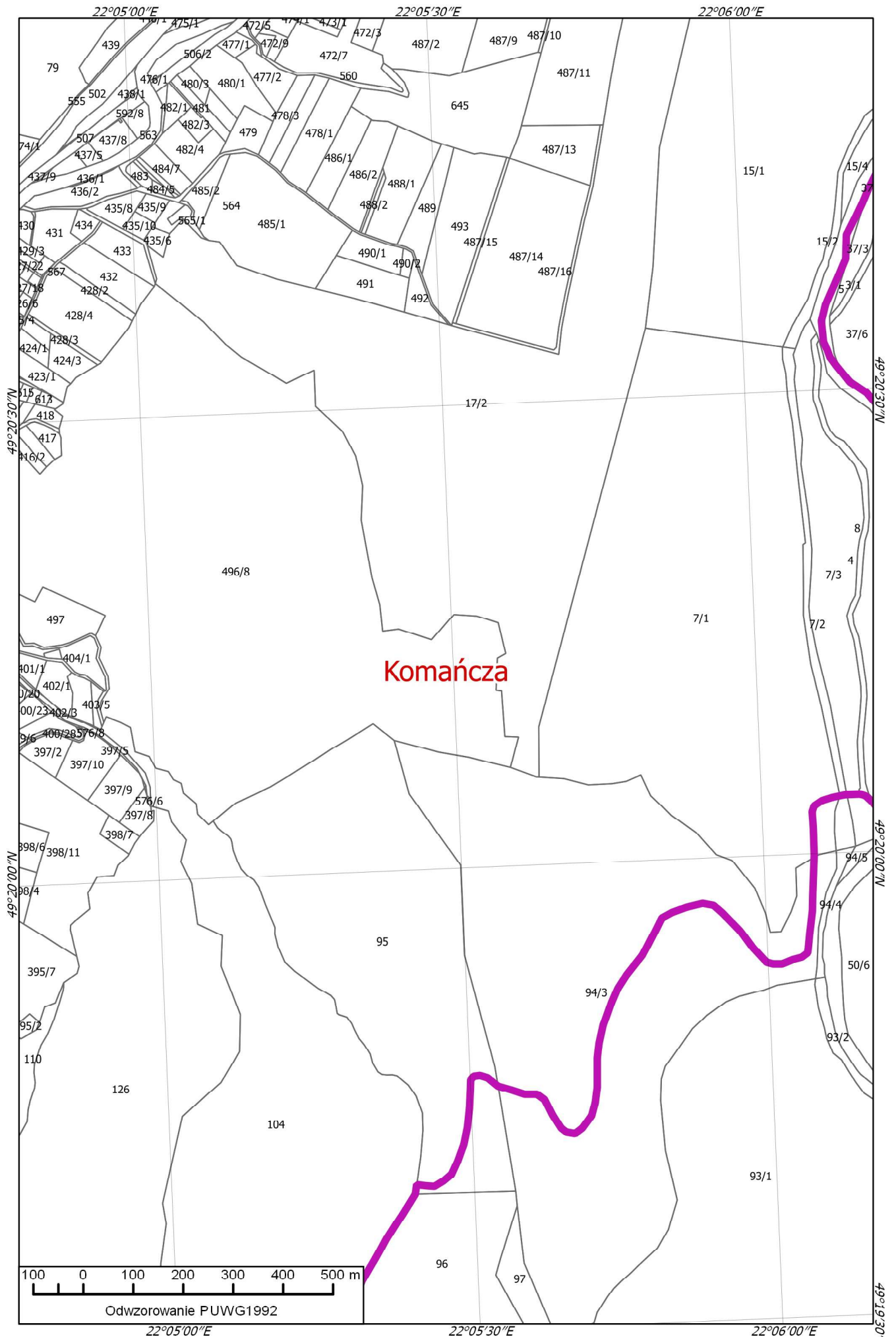
Baligród



Odwzorowanie PUWG1992

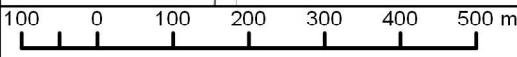






Komańcza

10

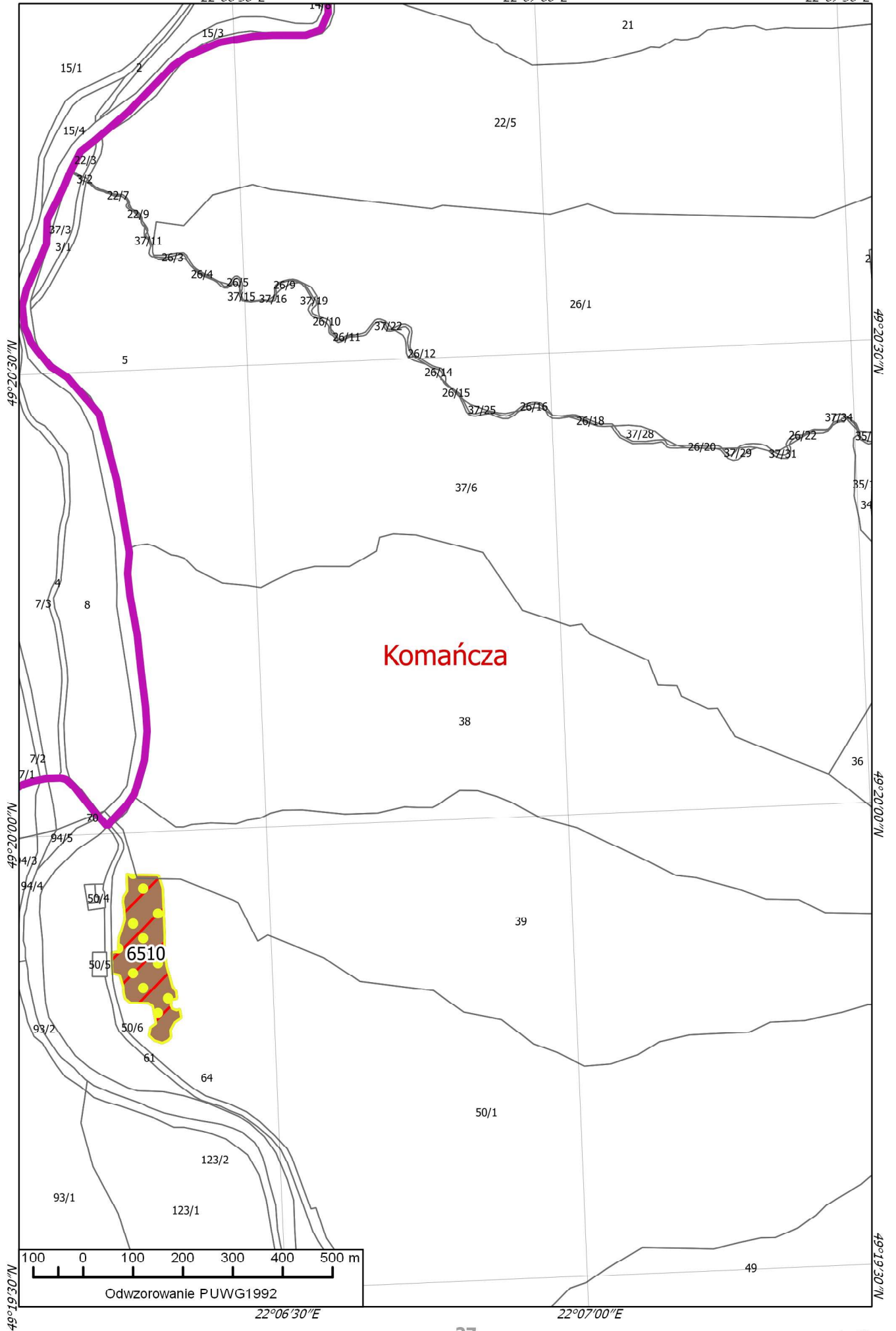


Odwzorowanie PUWG1992

22°06'30"E

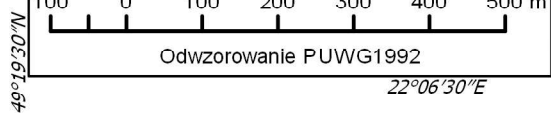
22°07'00"E

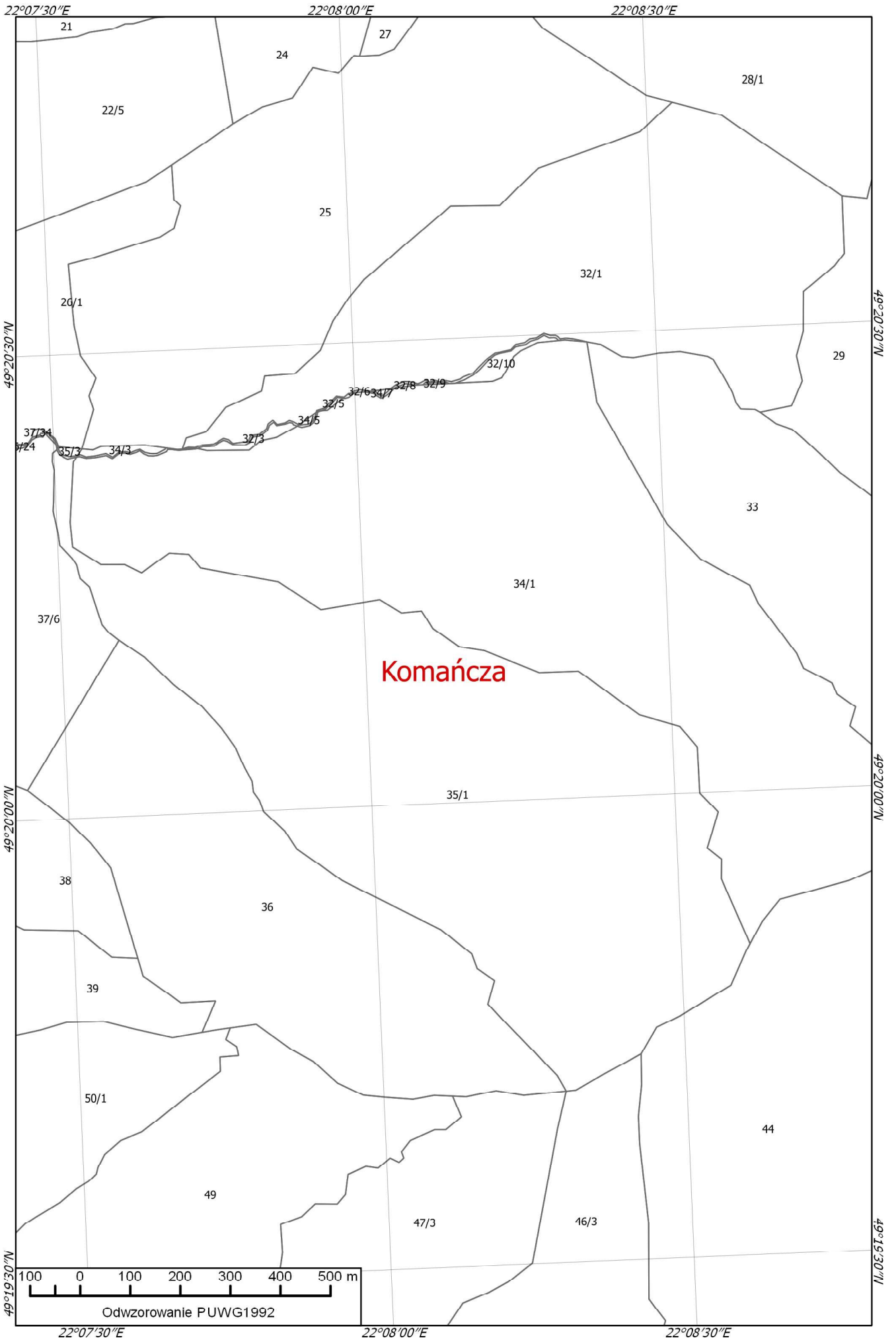
22°07'30"E



6

11

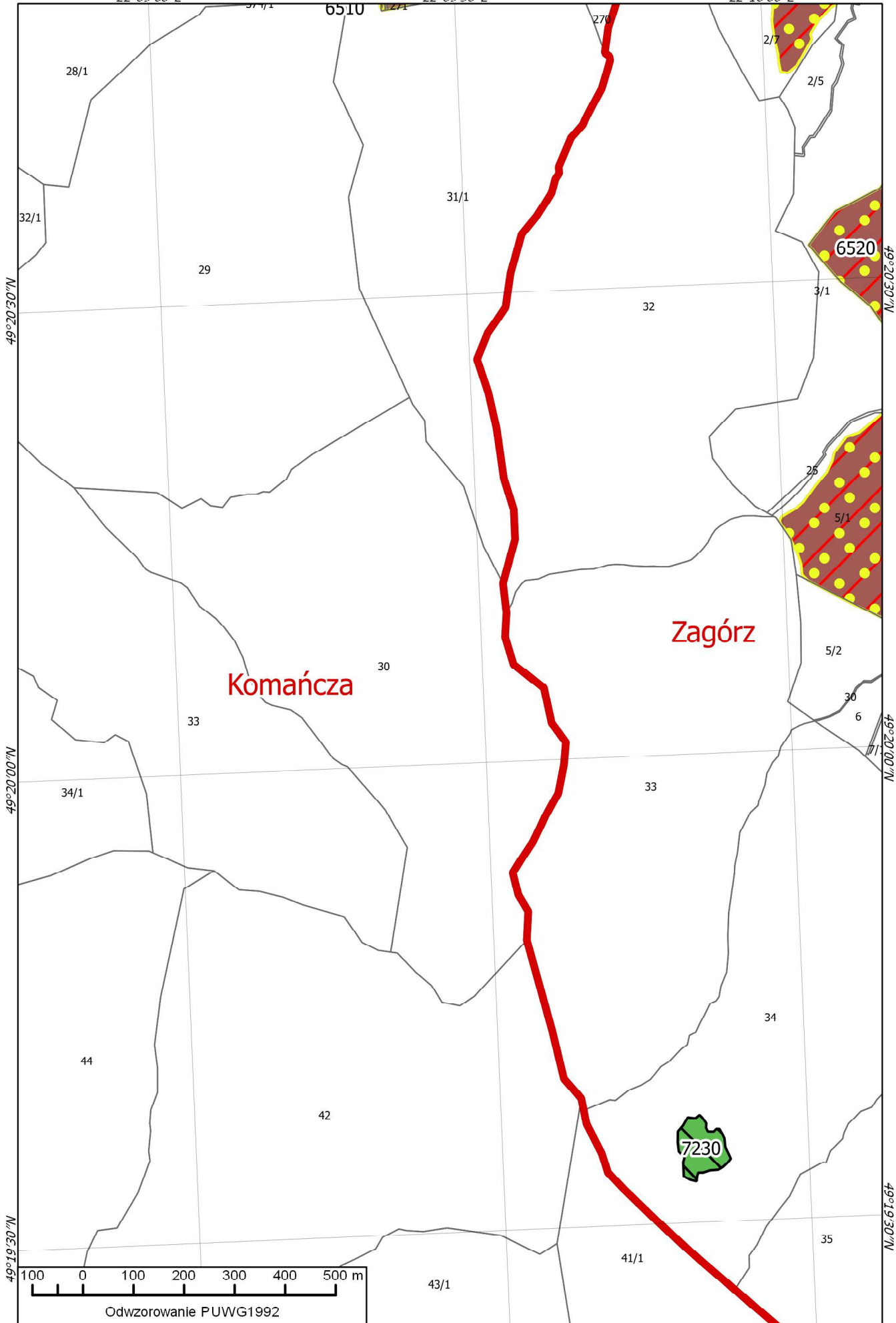




22°09'00"E

22°09'30"E

22°10'00"E



11

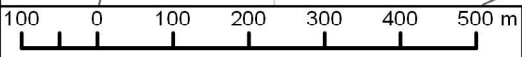
13

49°20'30"N

49°20'00"N

49°19'30"N

49°19'30"N

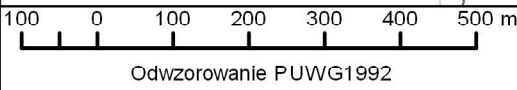
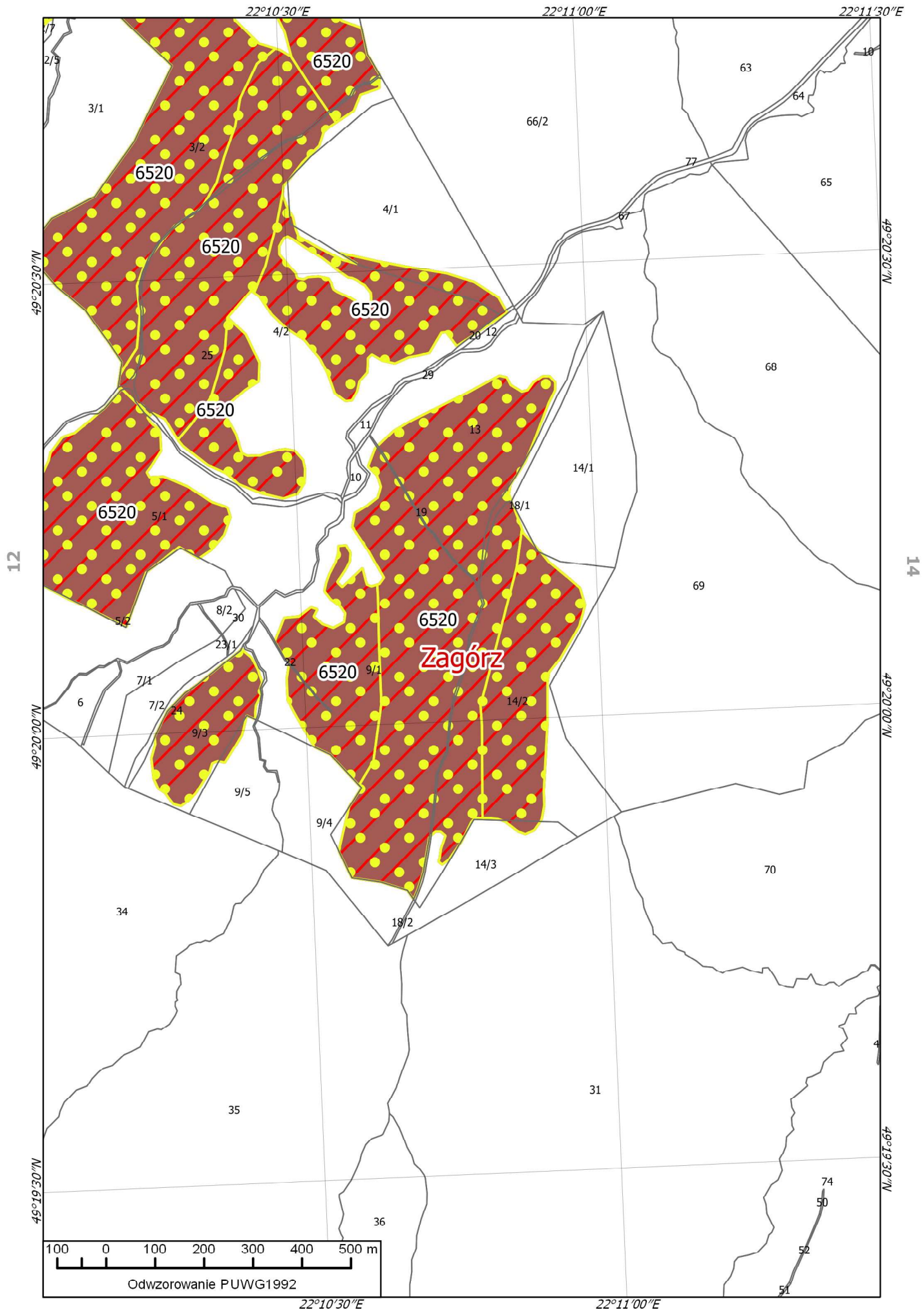


Odwzorowanie PUWG1992

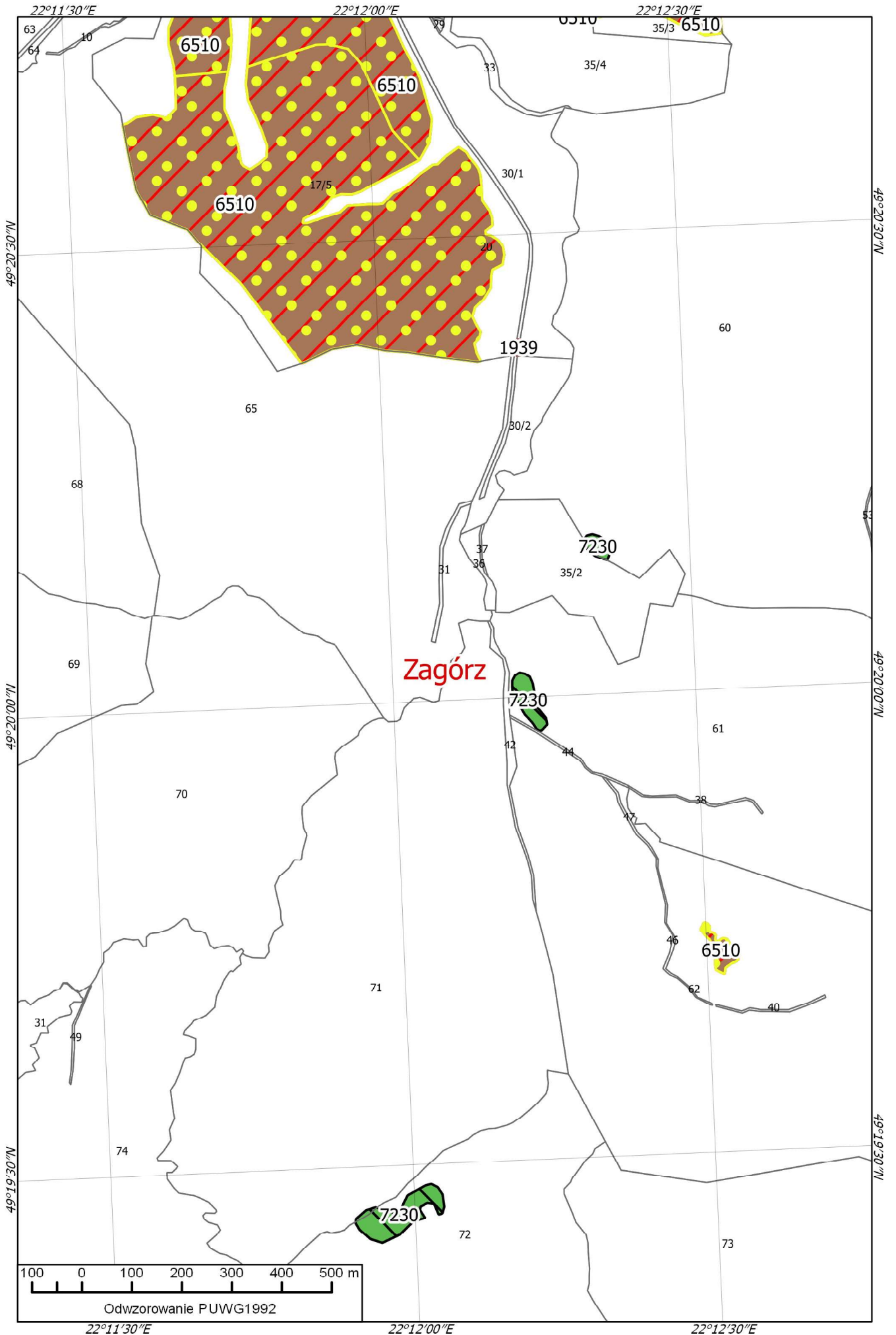
22°09'00"E

22°09'30"E

22°10'00"E



Odwzorowanie PUWG1992



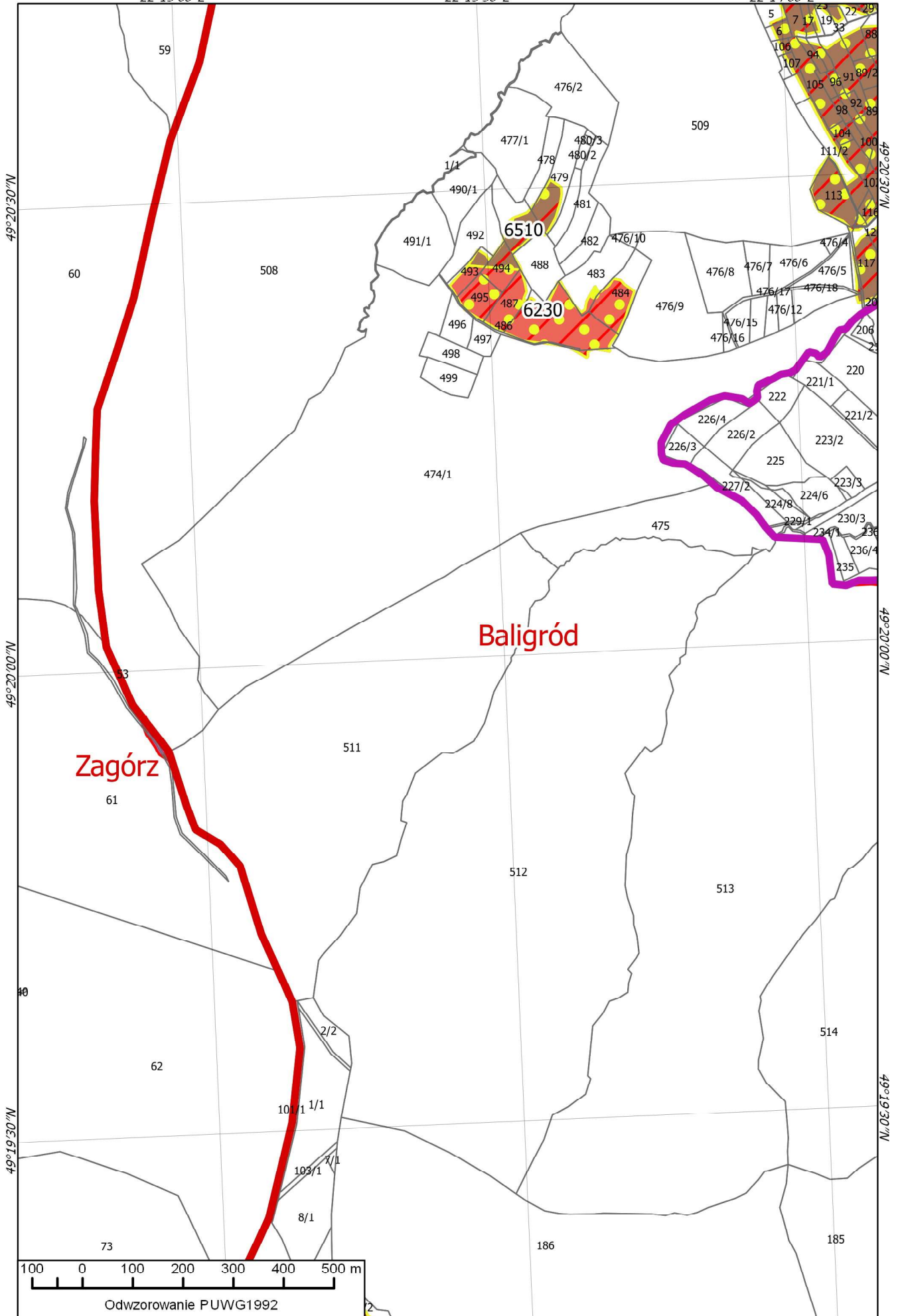
13

15

22°13'00"E

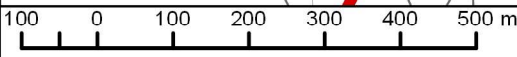
22°13'30"E

22°14'00"E



Zagórz

Baligród

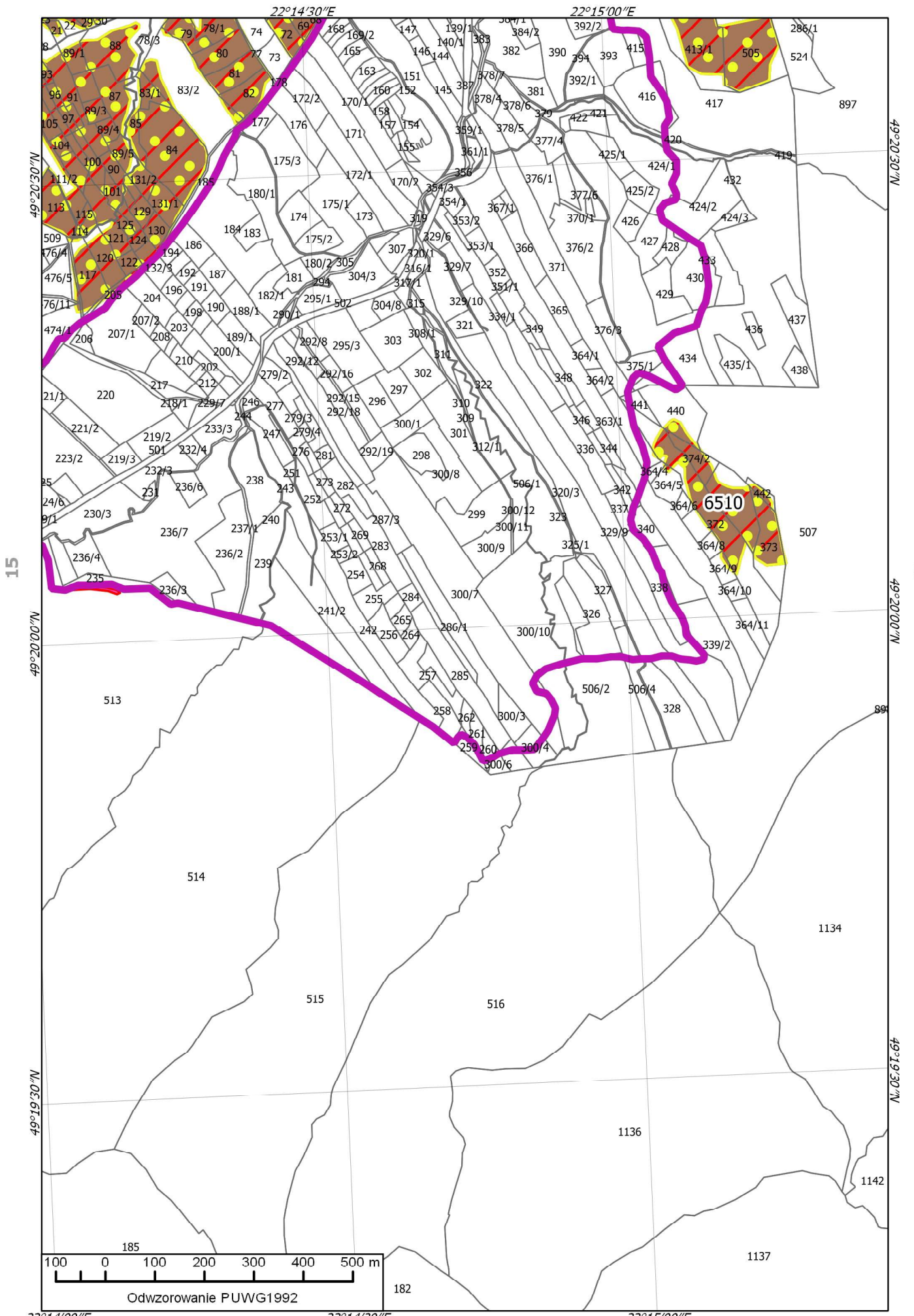


Odwzorowanie PUWG1992

22°13'00"E

22°13'30"E

22°14'00"E



22°15'30"E

22°16'00"E

22°16'30"E

49°20'30"N

49°20'30"N

49°20'00"N

49°20'00"N

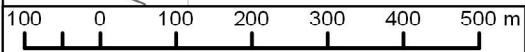
49°19'30"N

49°19'30"N

16

18

Baligród

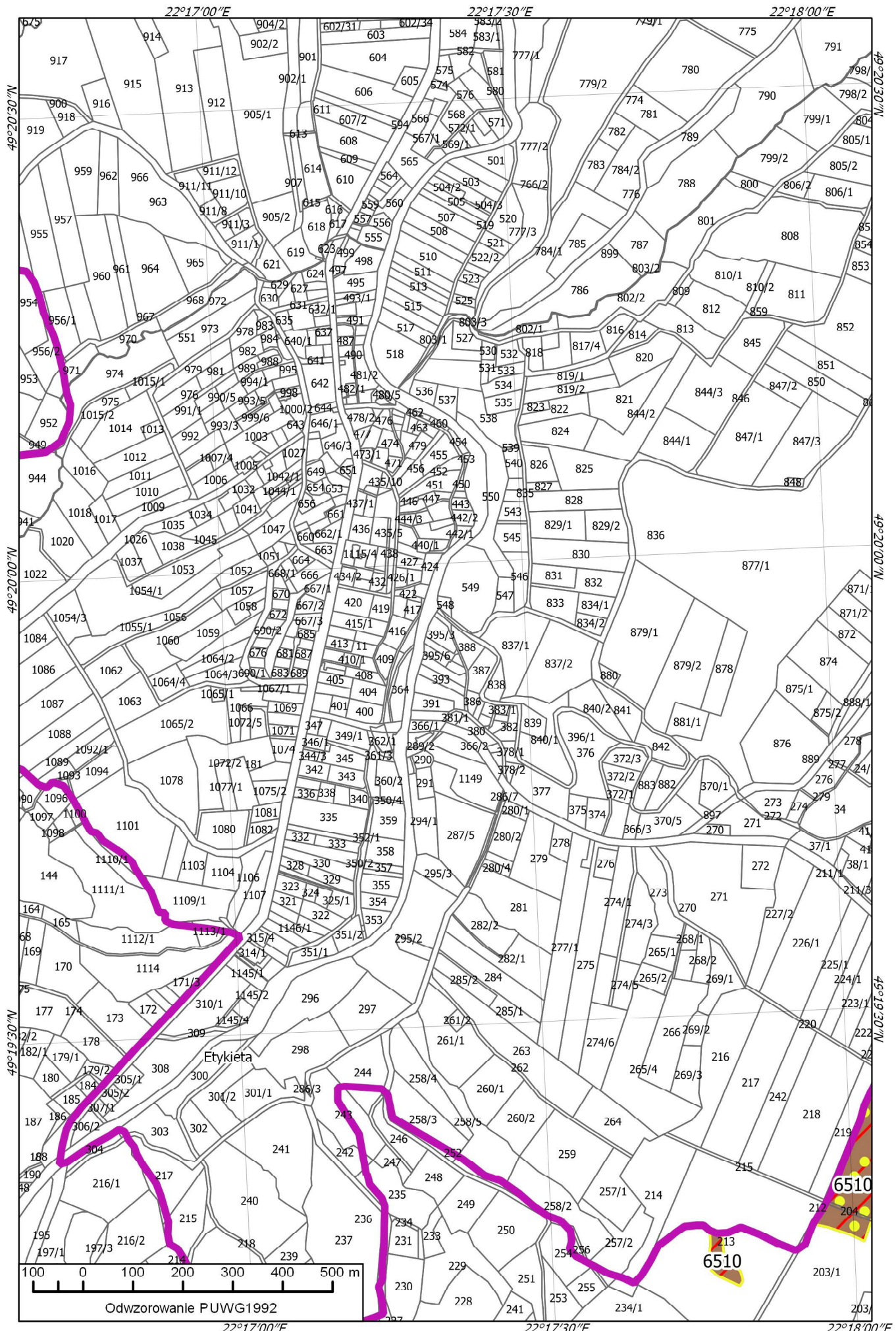


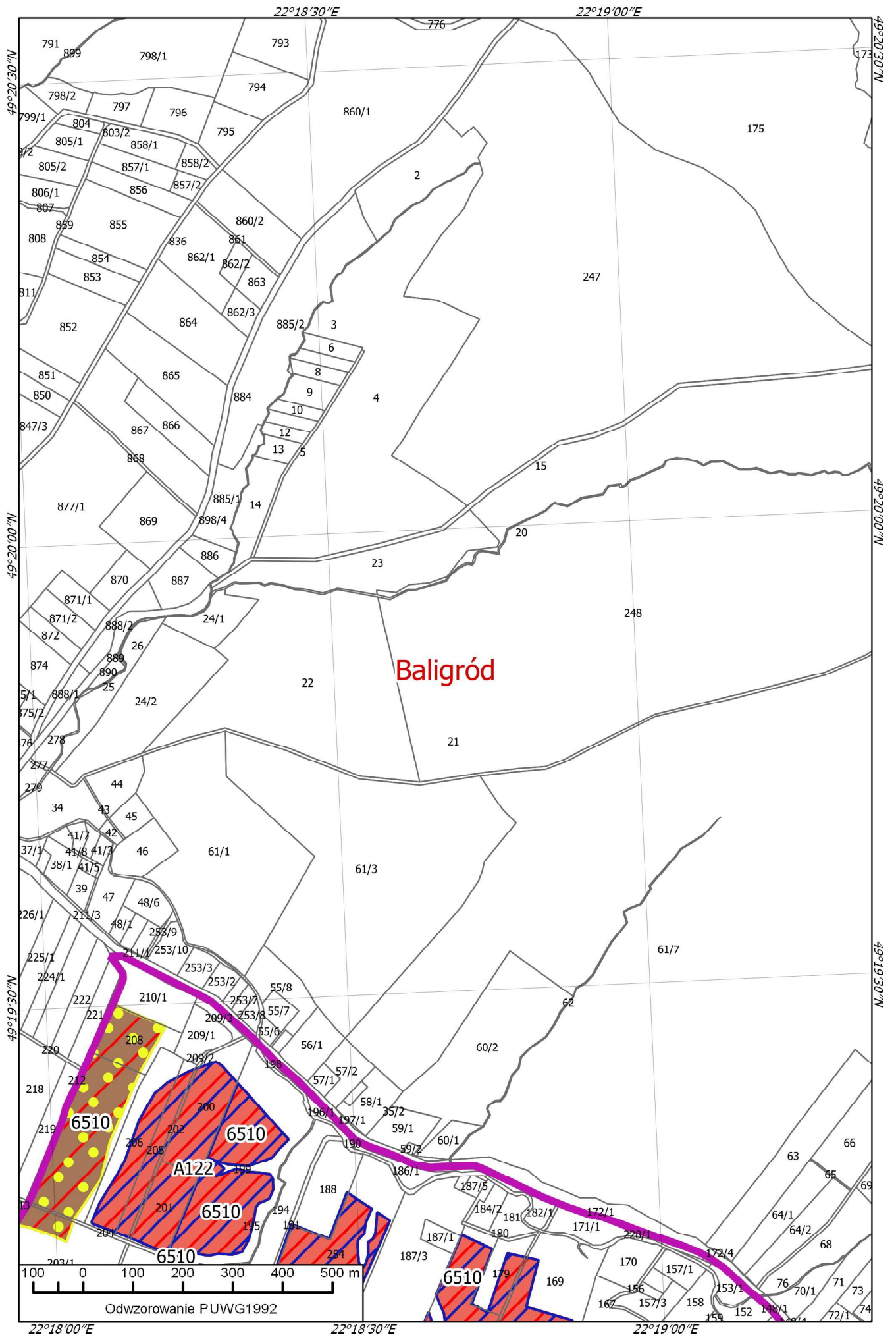
Odwzorowanie PUWG1992

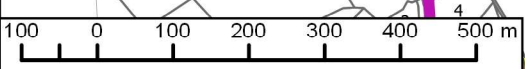
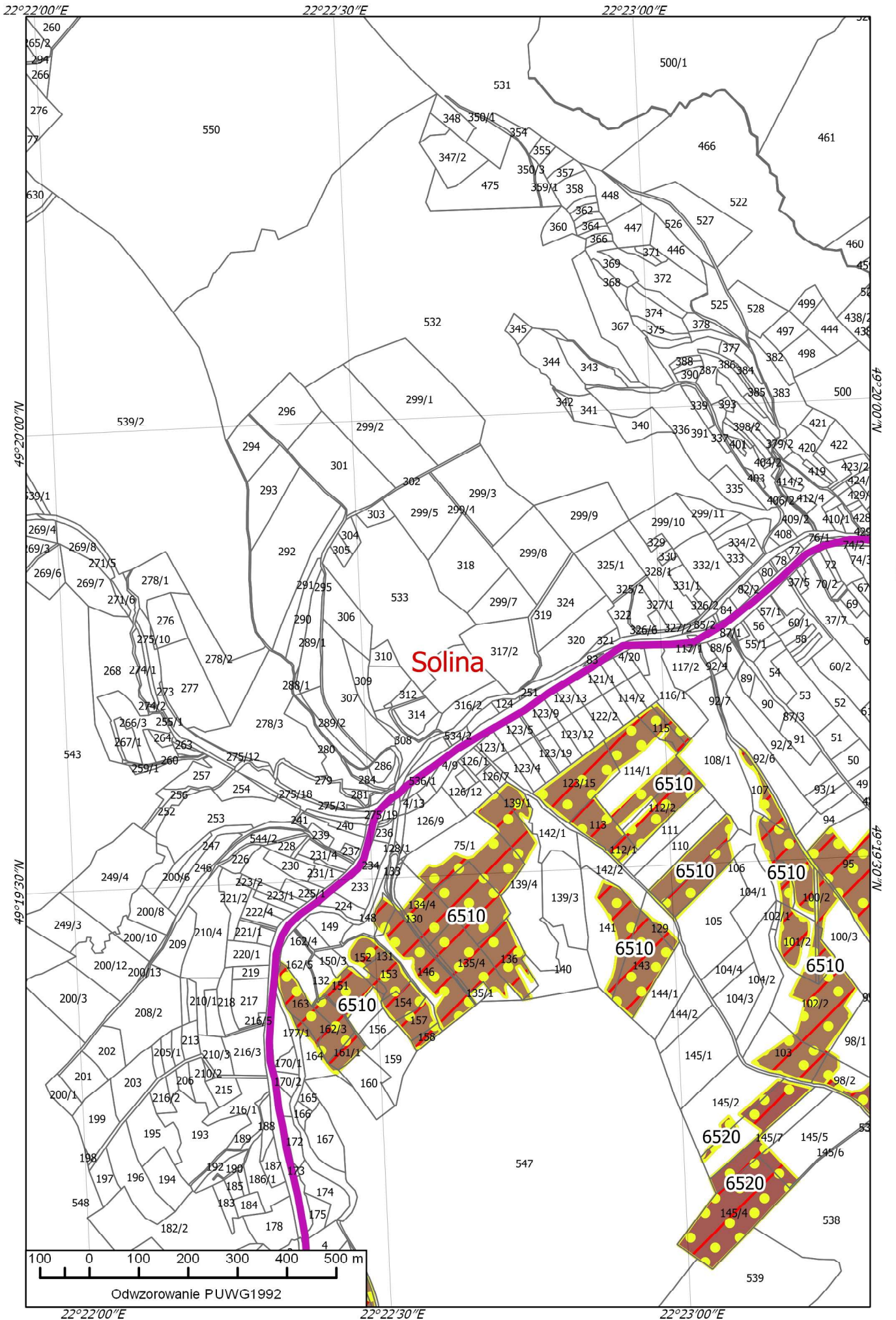
22°15'30"E

22°16'00"E

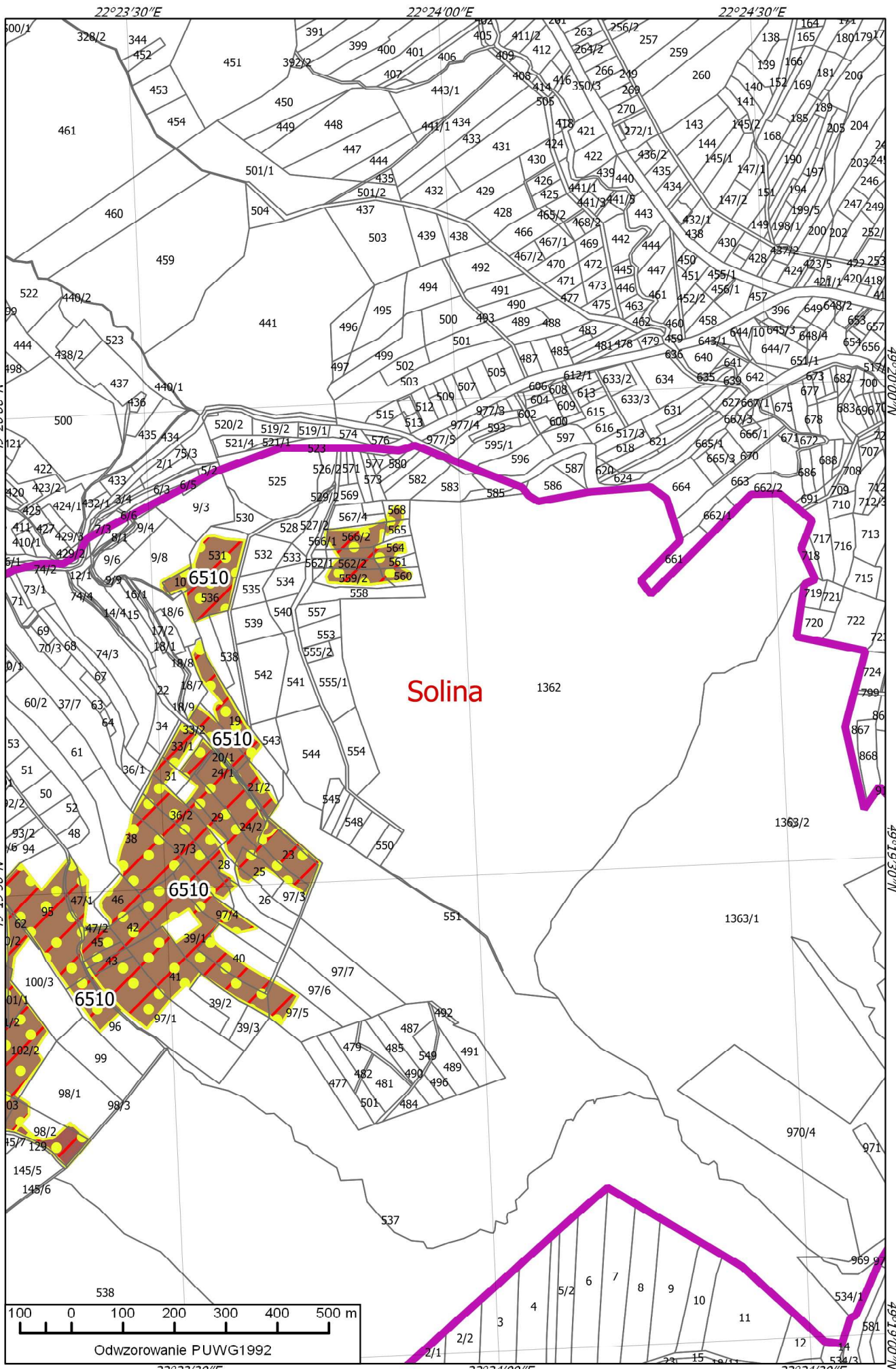
22°16'30"E







Odwzorowanie PUWG1992



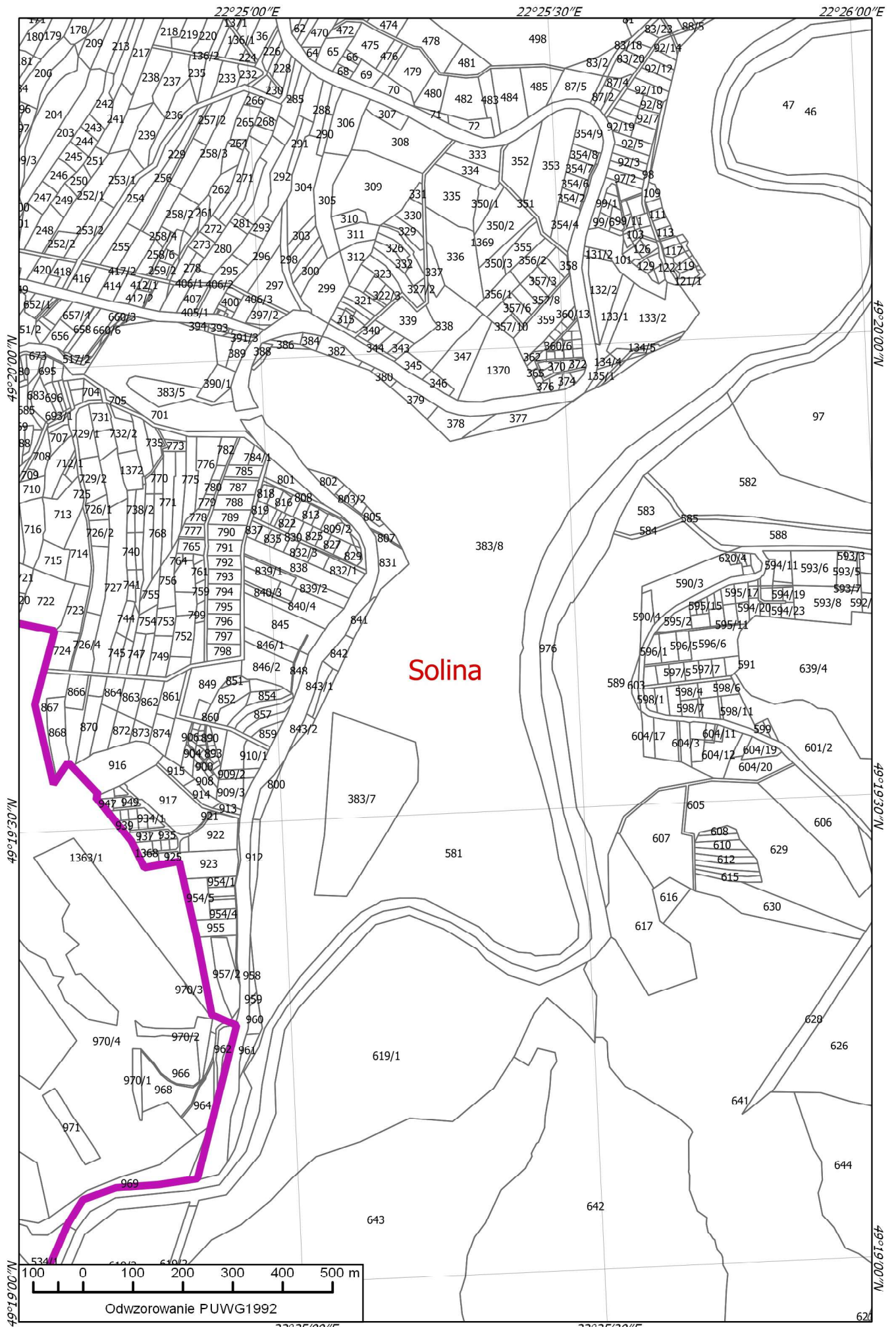
Solina

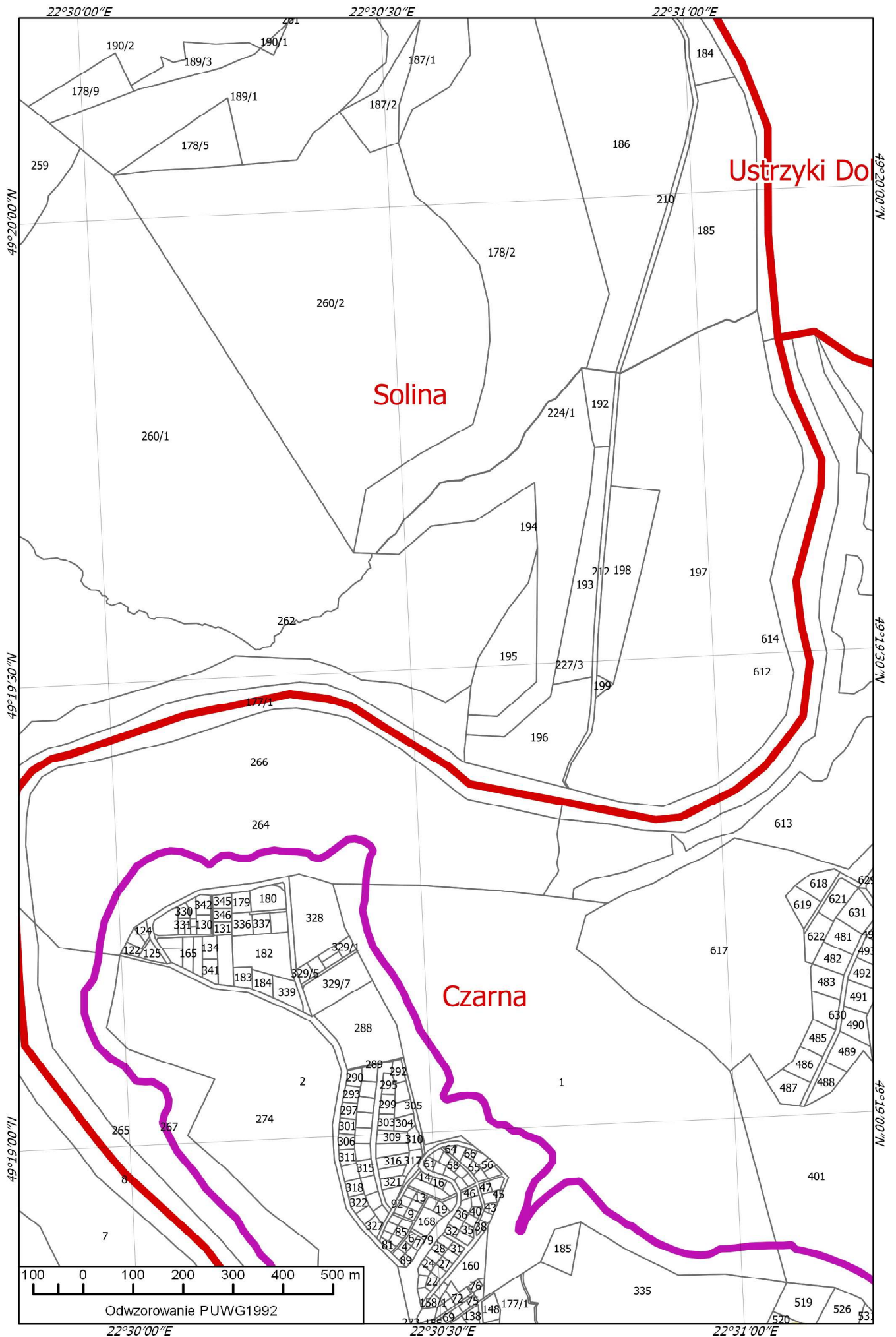
02

22

40

str. 21



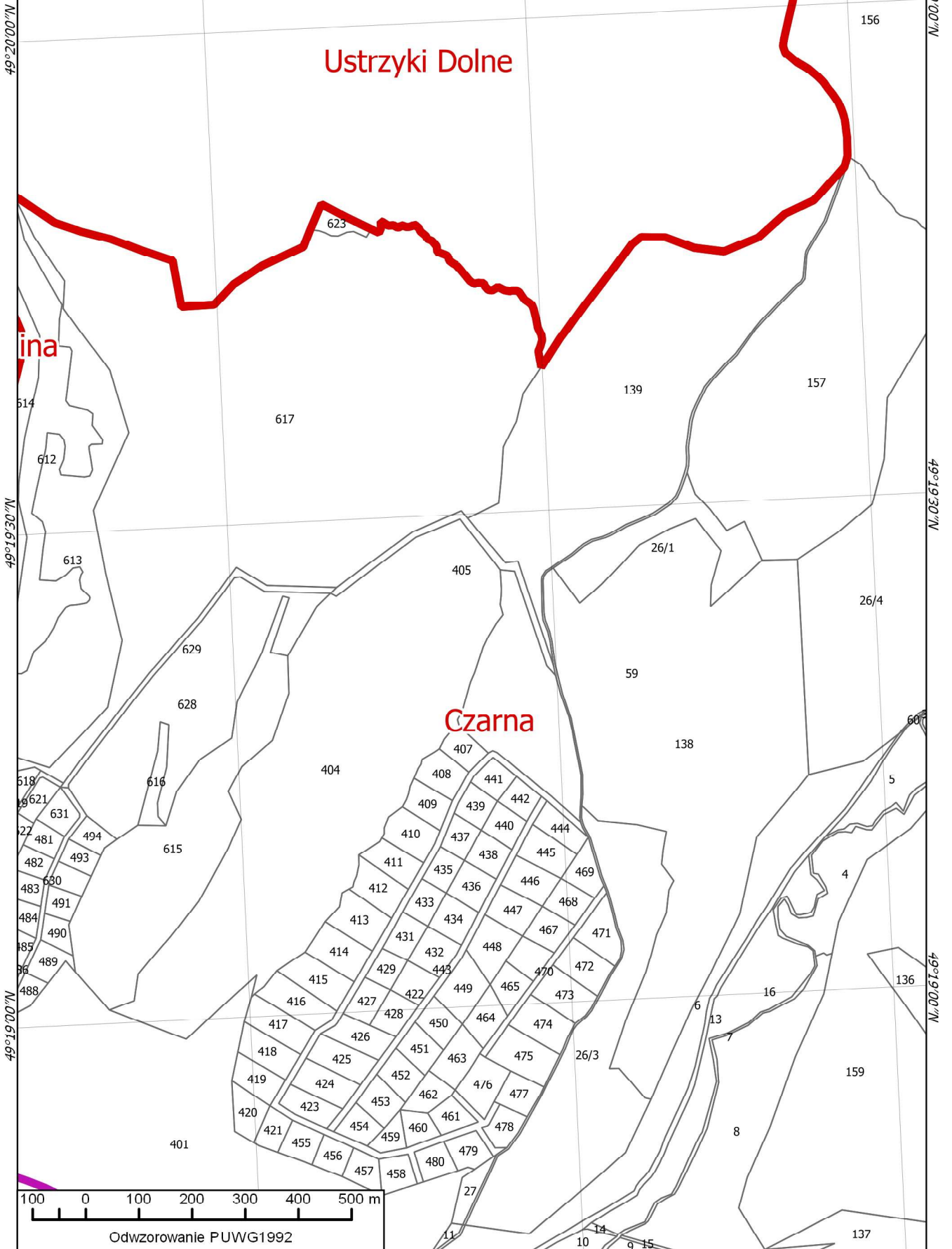


Odwzorowanie PUWG1992

22°31'30"E

22°32'00"E

22°32'30"E



49°20'00"N

49°20'00"N

Ustrzyki Dolne

ina

23

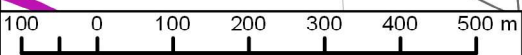
49°19'30"N

49°19'30"N

Czarna

49°19'00"N

49°19'00"N

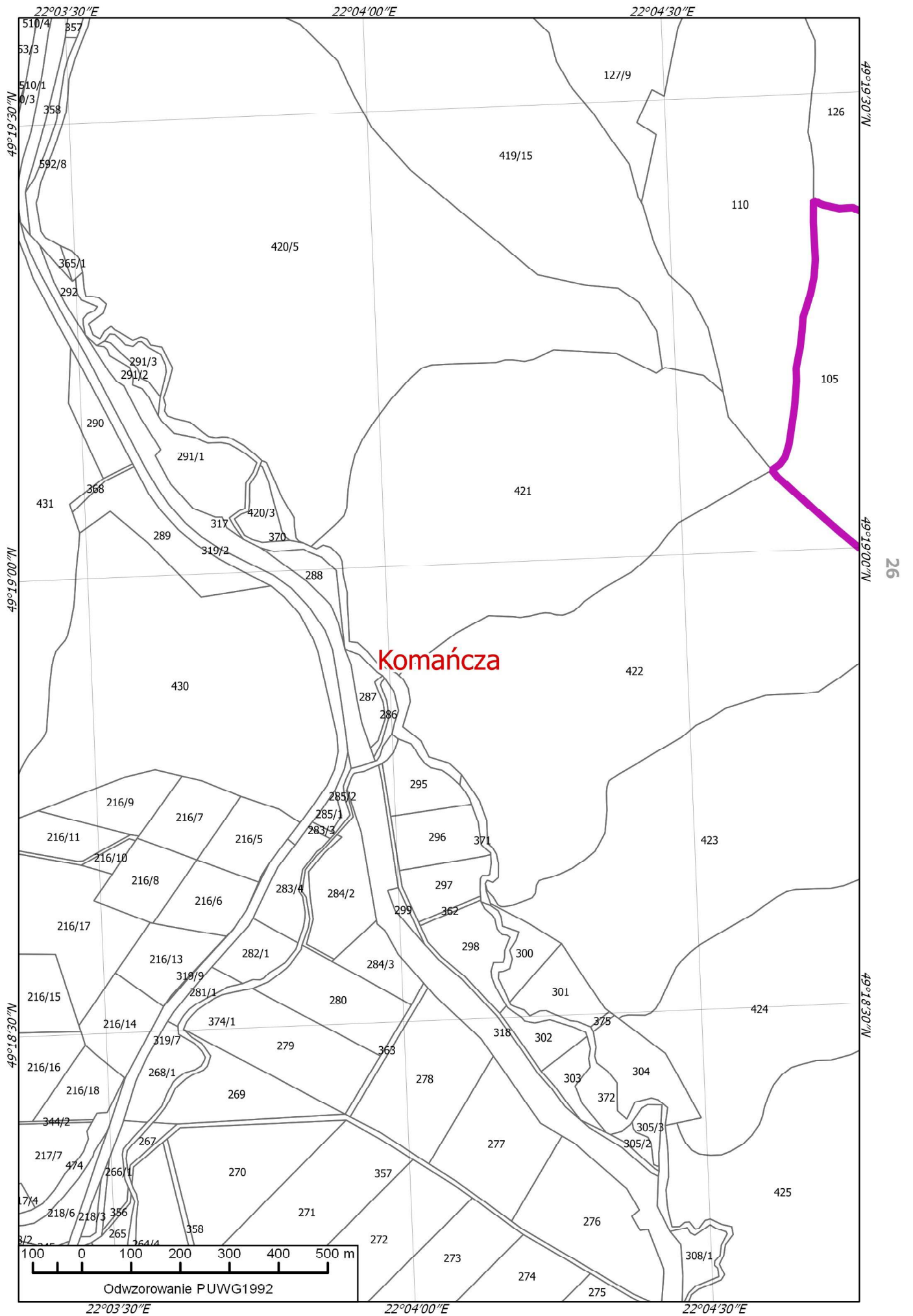


Odwzorowanie PUWG1992

22°31'30"E

22°32'00"E

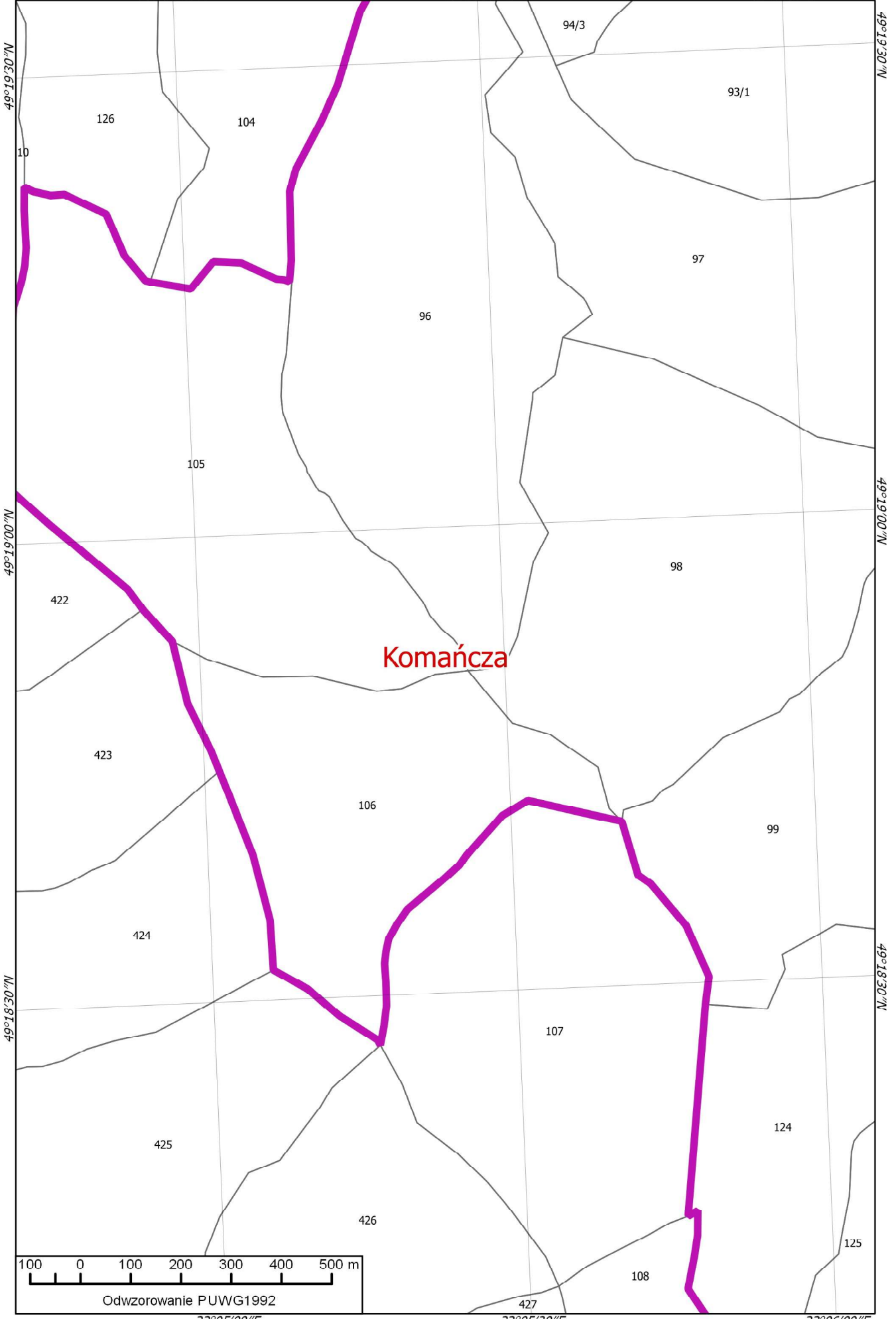
22°32'30"E



22°05'00"E

22°05'30"E

22°06'00"E



49°19'30"N

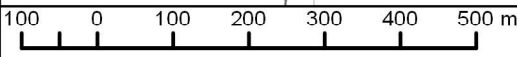
49°19'00"N

49°18'30"N

52

27

Komańcza



Odwzorowanie PUWG1992

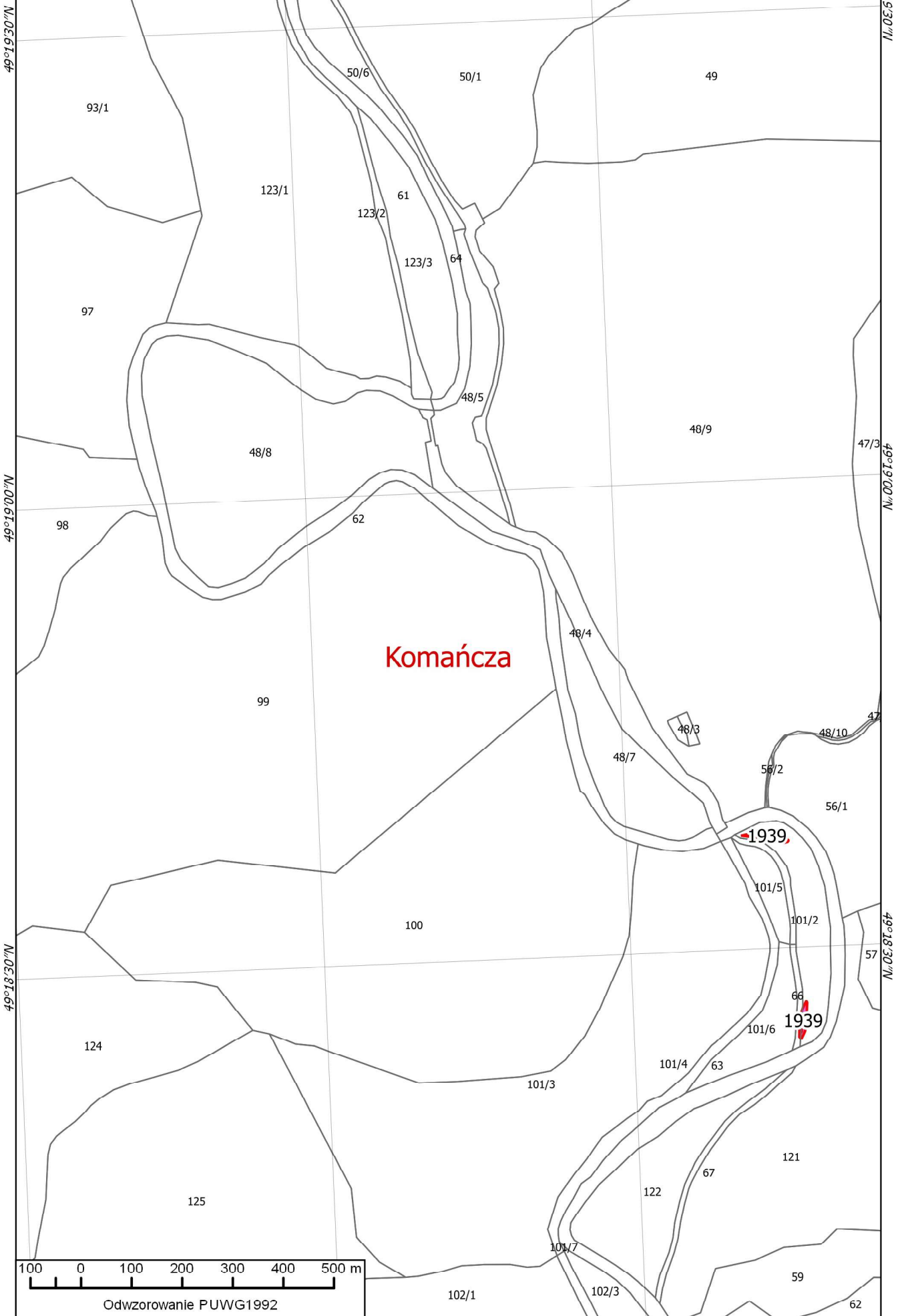
22°05'00"E

22°05'30"E

22°06'00"E

22°06'30"E

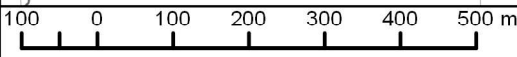
22°07'00"E



Komańcza

1939

1939

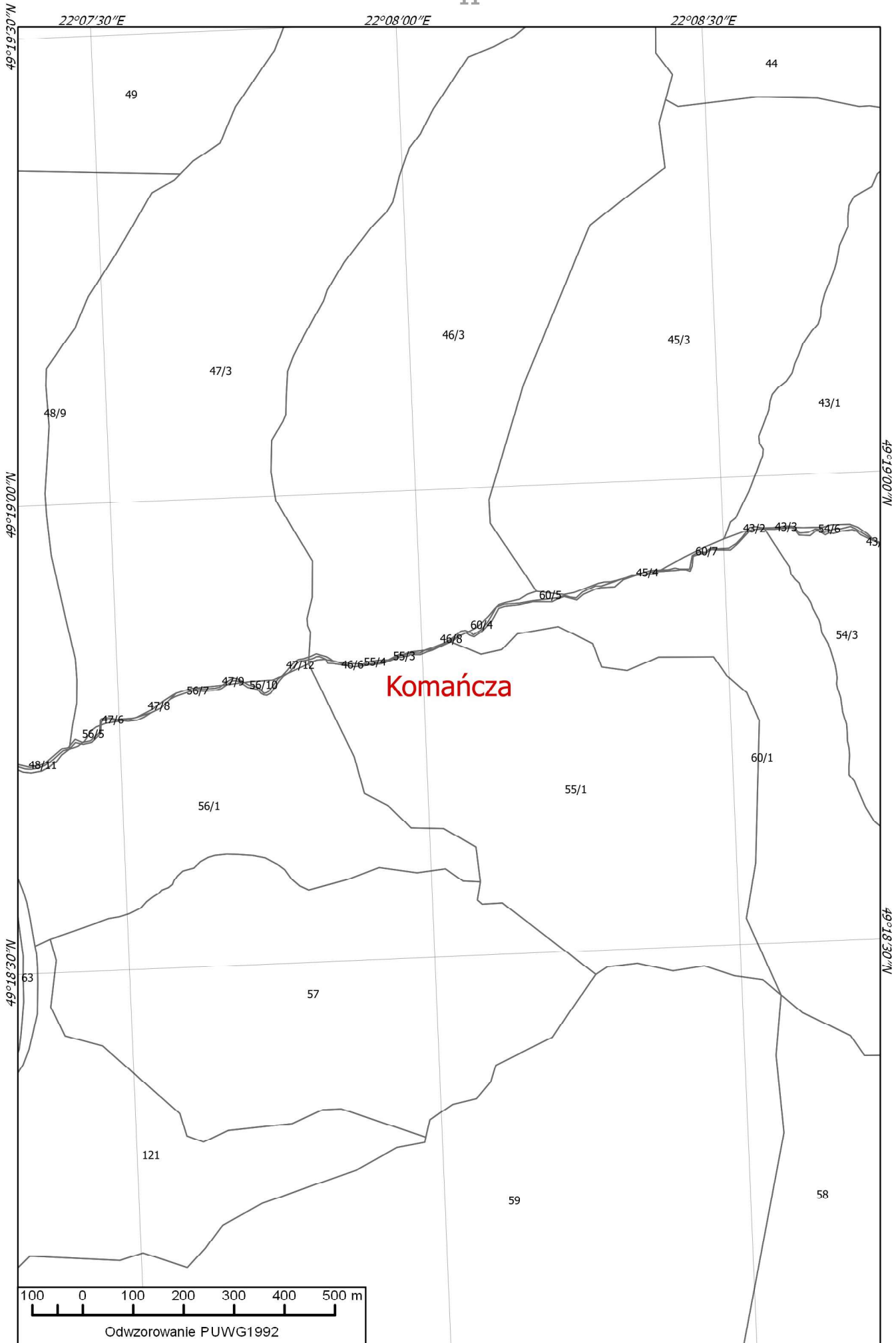


Odwzorowanie PUWG1992

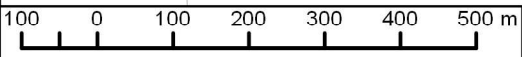
22°06'00"E

22°06'30"E

22°07'00"E



Komańcza



Odwzorowanie PUWG1992

22°07'30"E

22°08'00"E

22°08'30"E

27

29

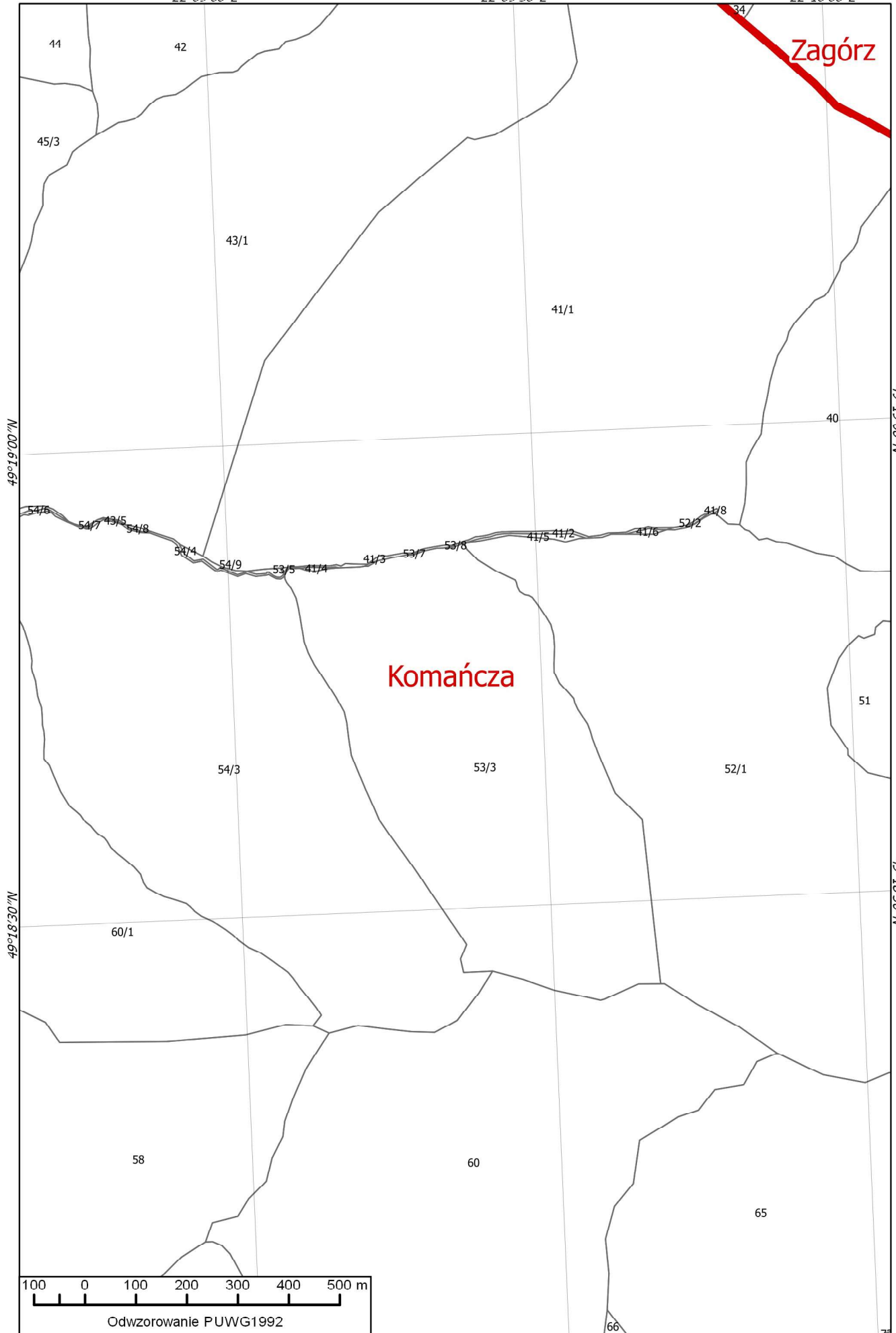
49°19'30"N
49°19'00"N
49°18'30"N

22°07'30"E
22°08'00"E
22°08'30"E

N. 00.61.64
49°18'30"N

Zagórz

Komańcza



49°19'00"N

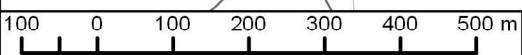
49°19'00"N

28

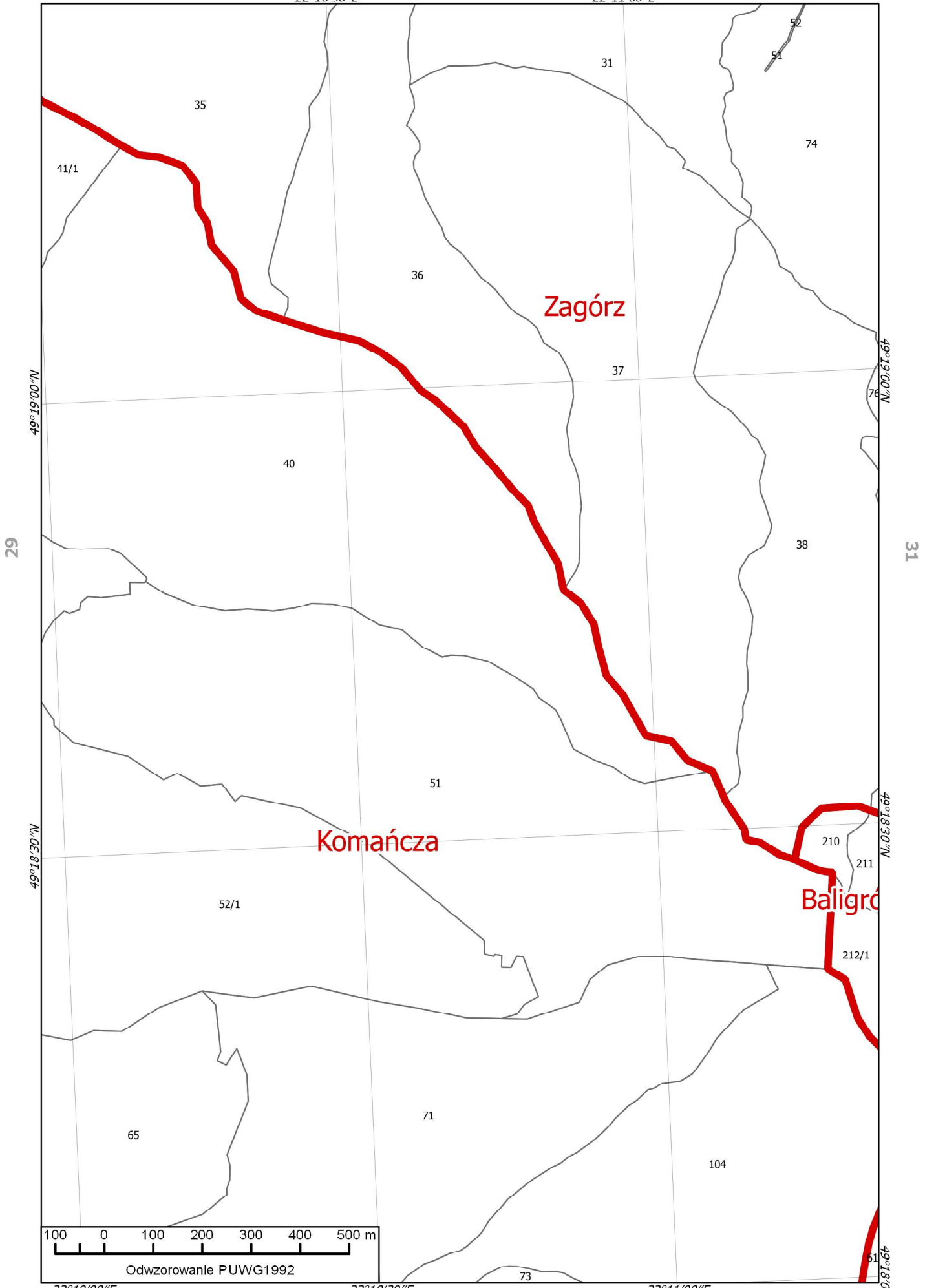
30

49°18'30"N

49°18'30"N



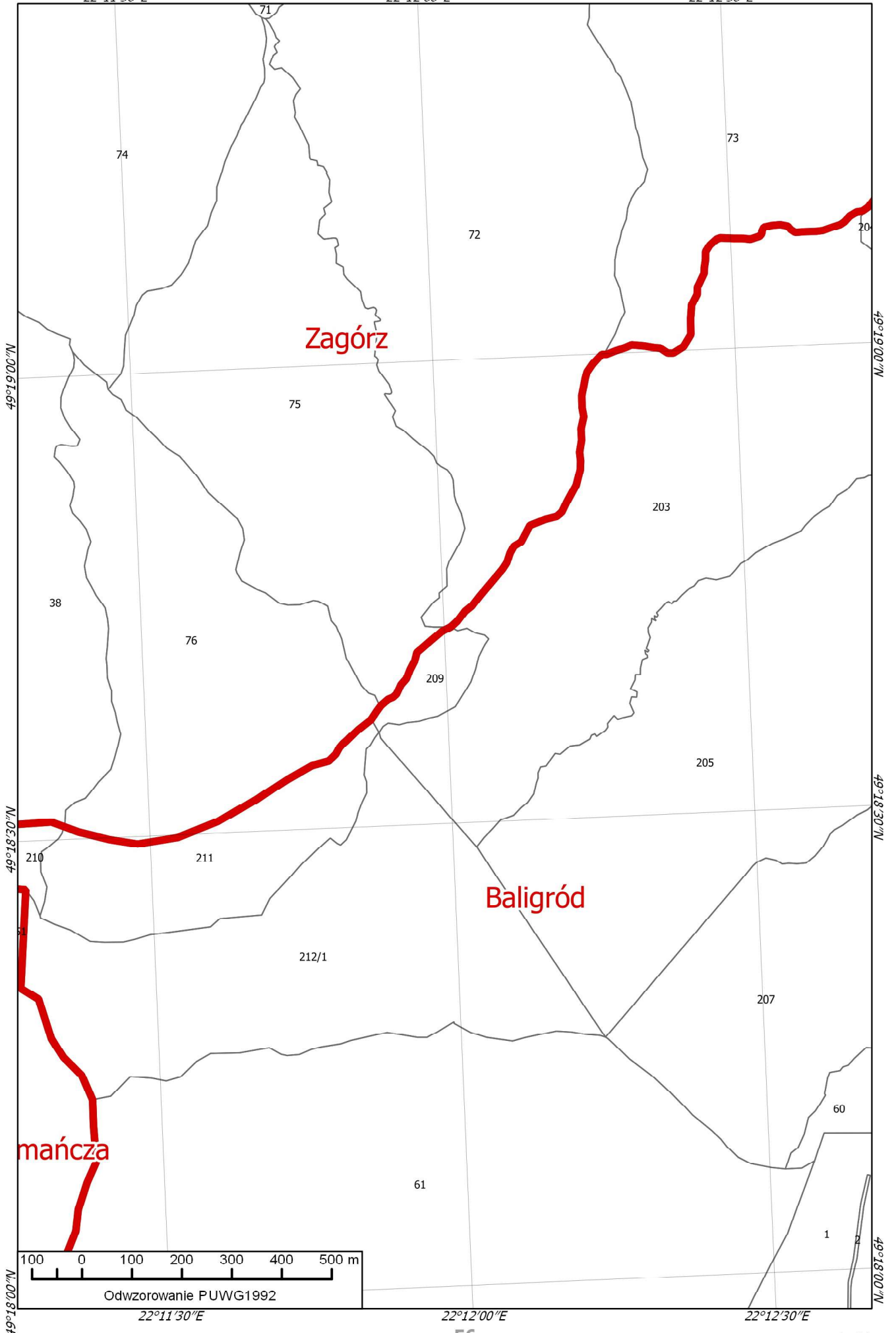
Odwzorowanie PUWG1992



22°11'30"E

22°12'00"E

22°12'30"E



30

32

22°13'00"E

22°13'30"E

22°14'00"E

Zagórz

186

185

204

6510

38/2

44/2

45/2

35

39

43/2

46/2

47/2

42/1

115

178

116

108/2

36

109/1

33

37

30

29

28

12/3

12/4

6510

6510

6510

6510

203

205

207

60

1

11

12

208

Baligród

189

190

42

41

15/2

43

49°19'00"N

49°19'00"N

31

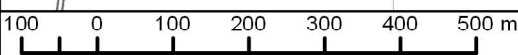
33

49°18'30"N

49°18'30"N

49°18'00"N

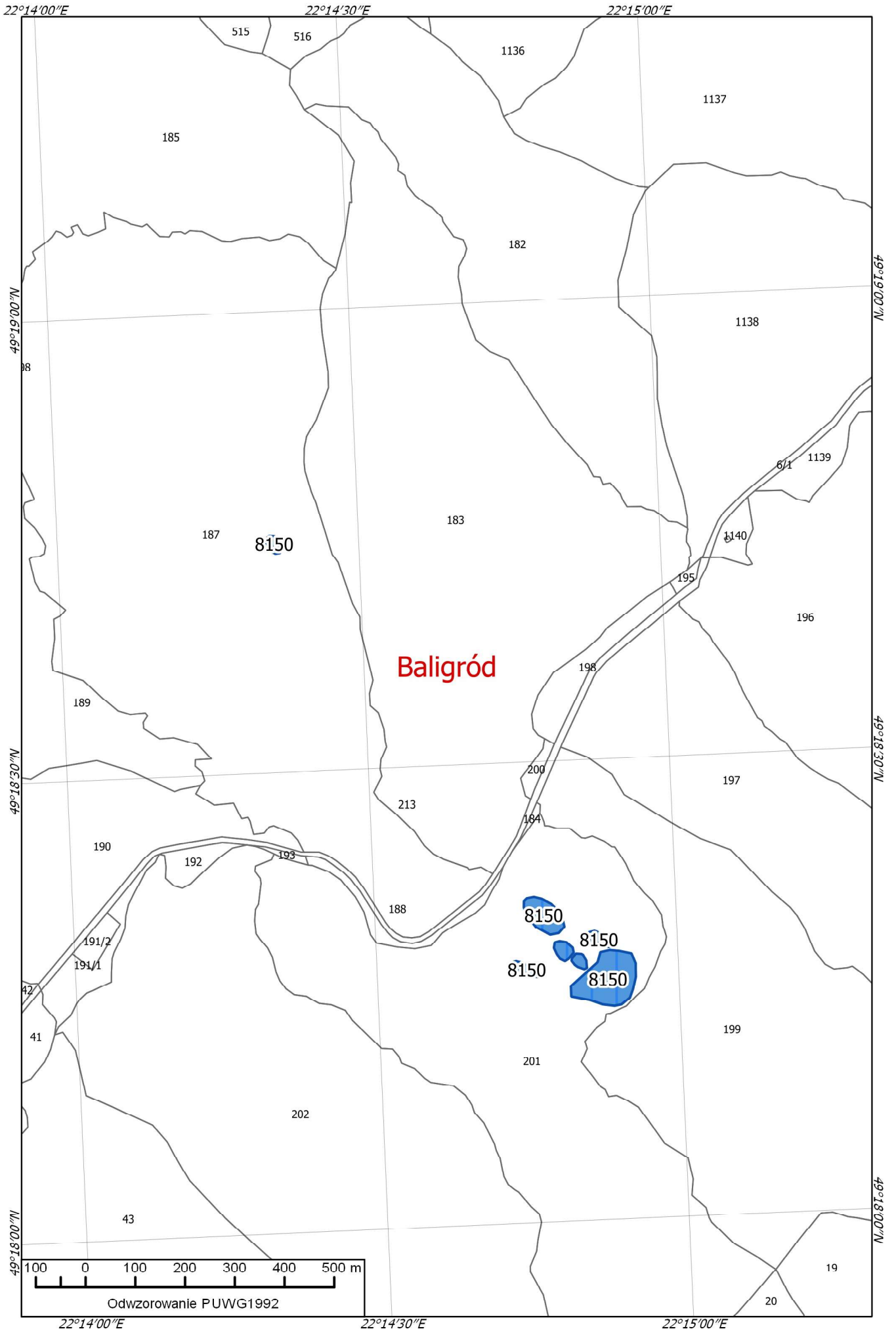
49°18'00"N



Odwzorowanie PUWG1992

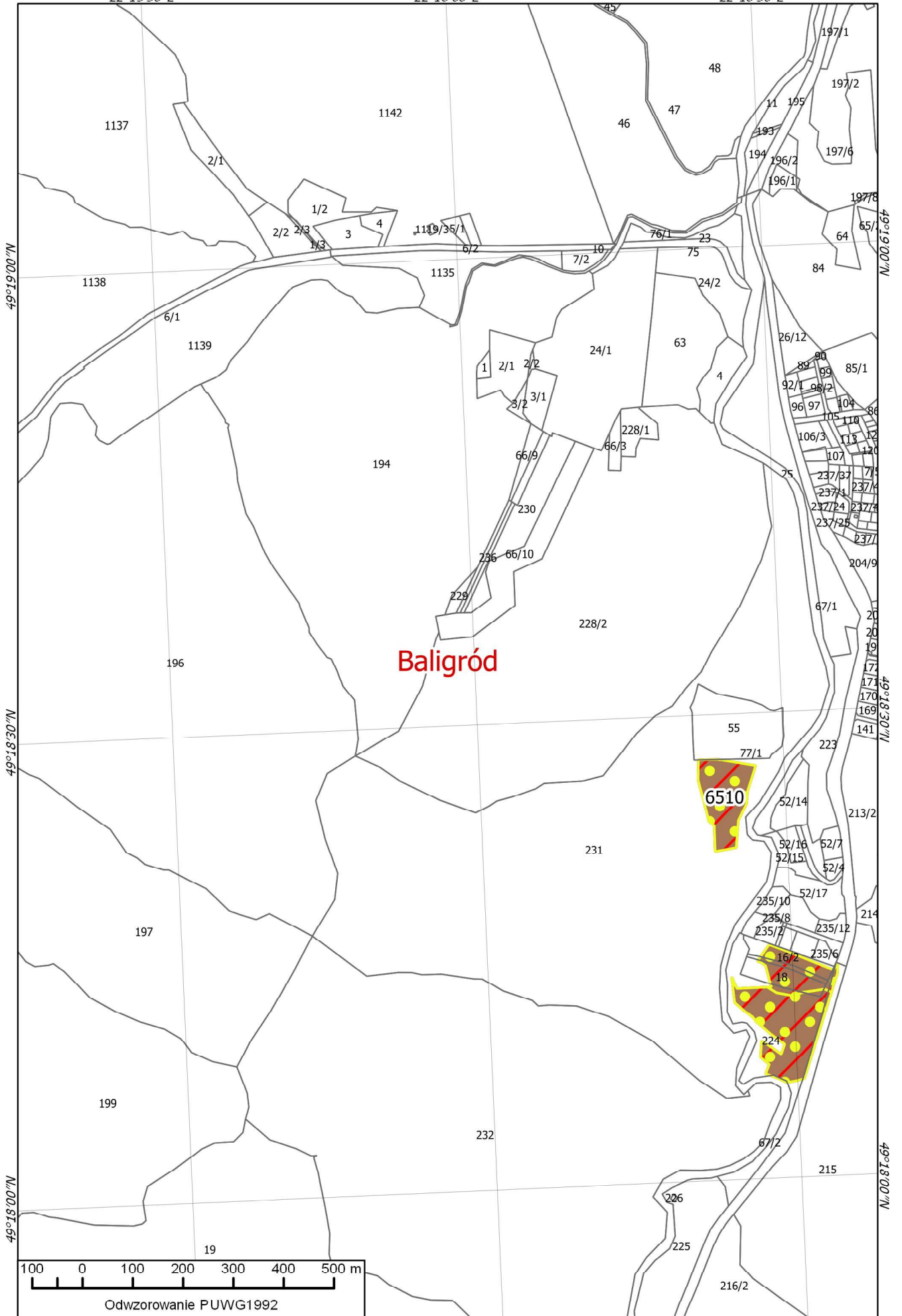
22°13'00"E

22°13'30"E



32

34



49°19'00"N

49°18'30"N

49°18'00"N

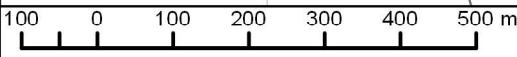
49°19'00"N

49°18'30"N

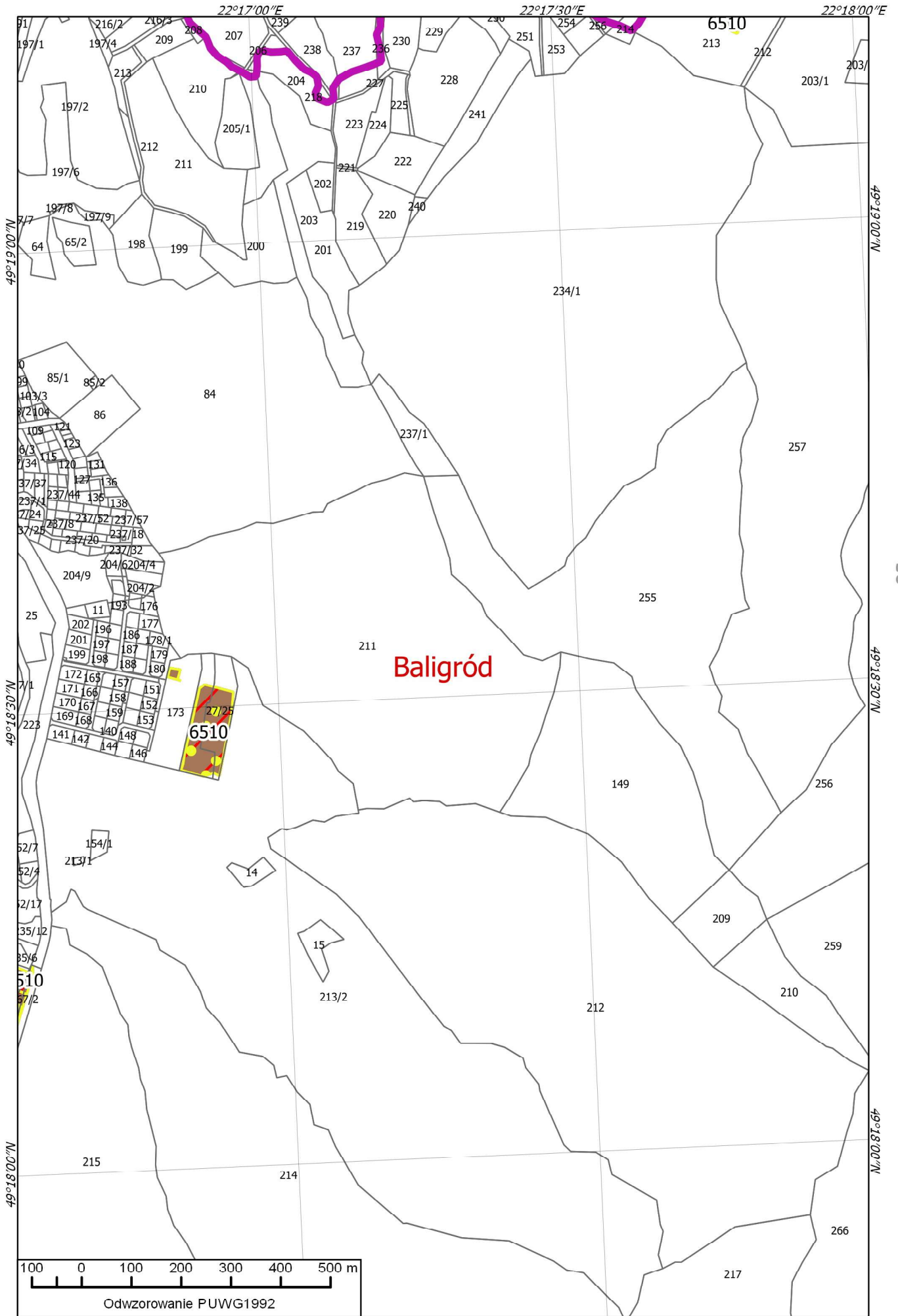
49°18'00"N

33

35

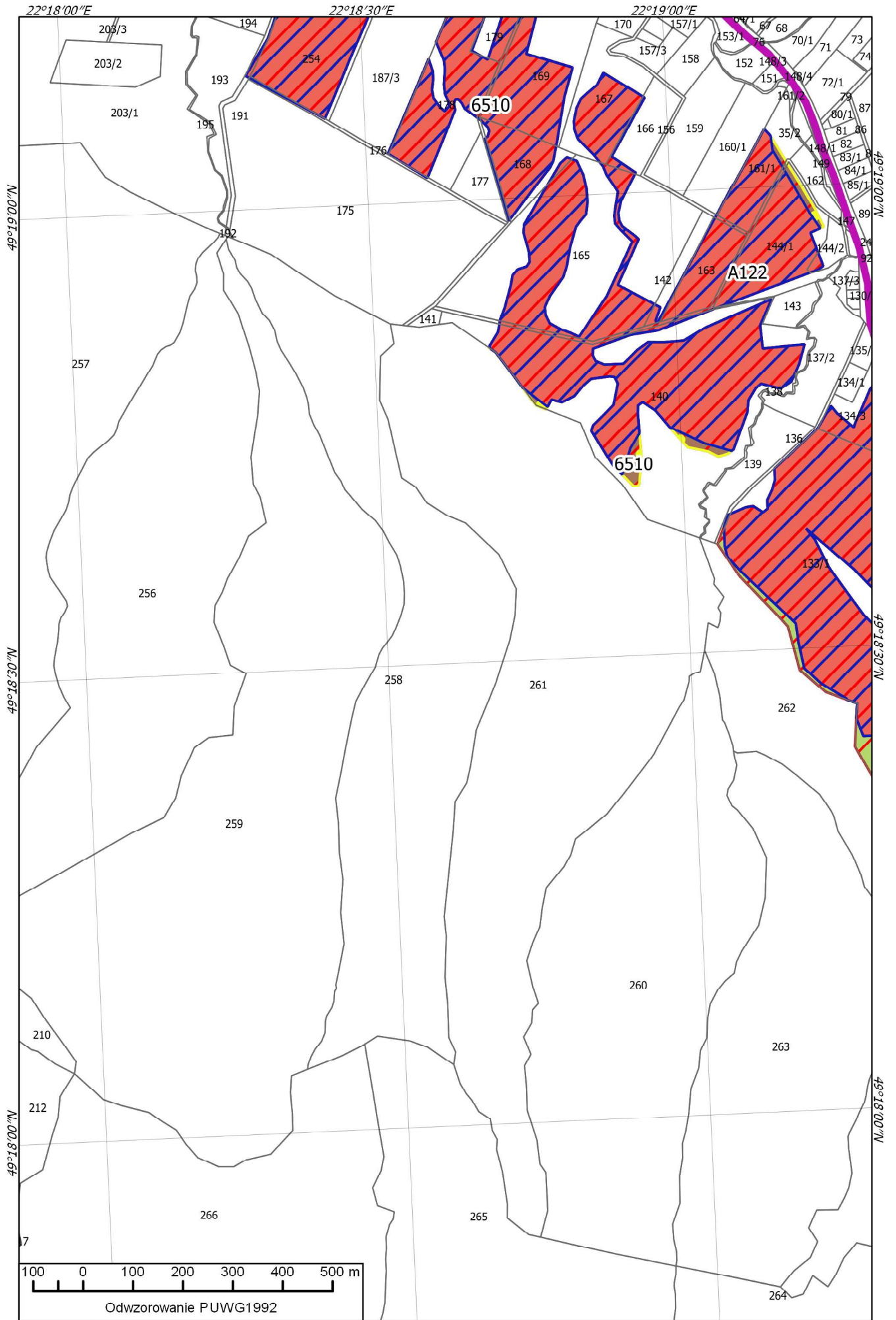


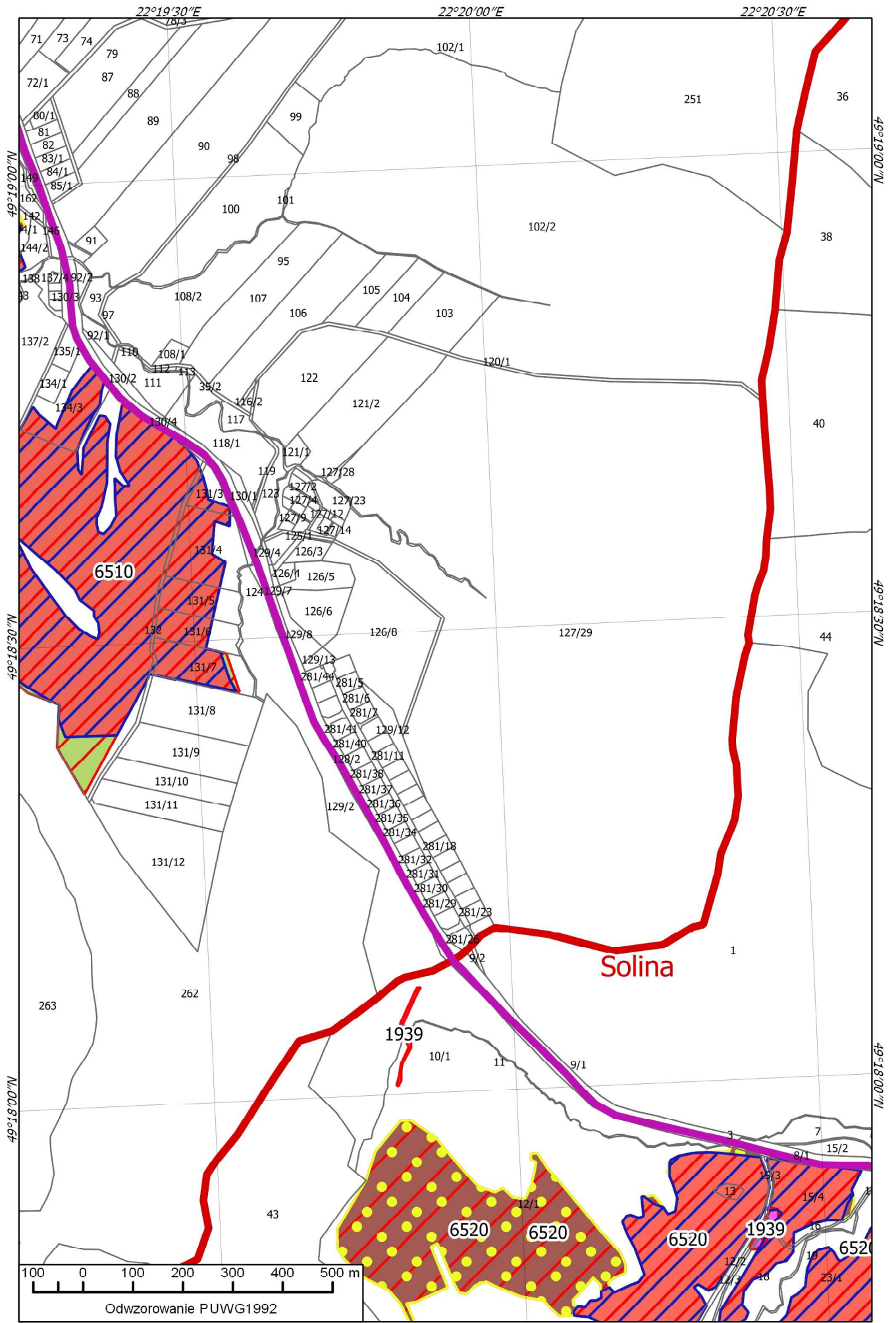
Odwzorowanie PUWG1992



22°17'00"E

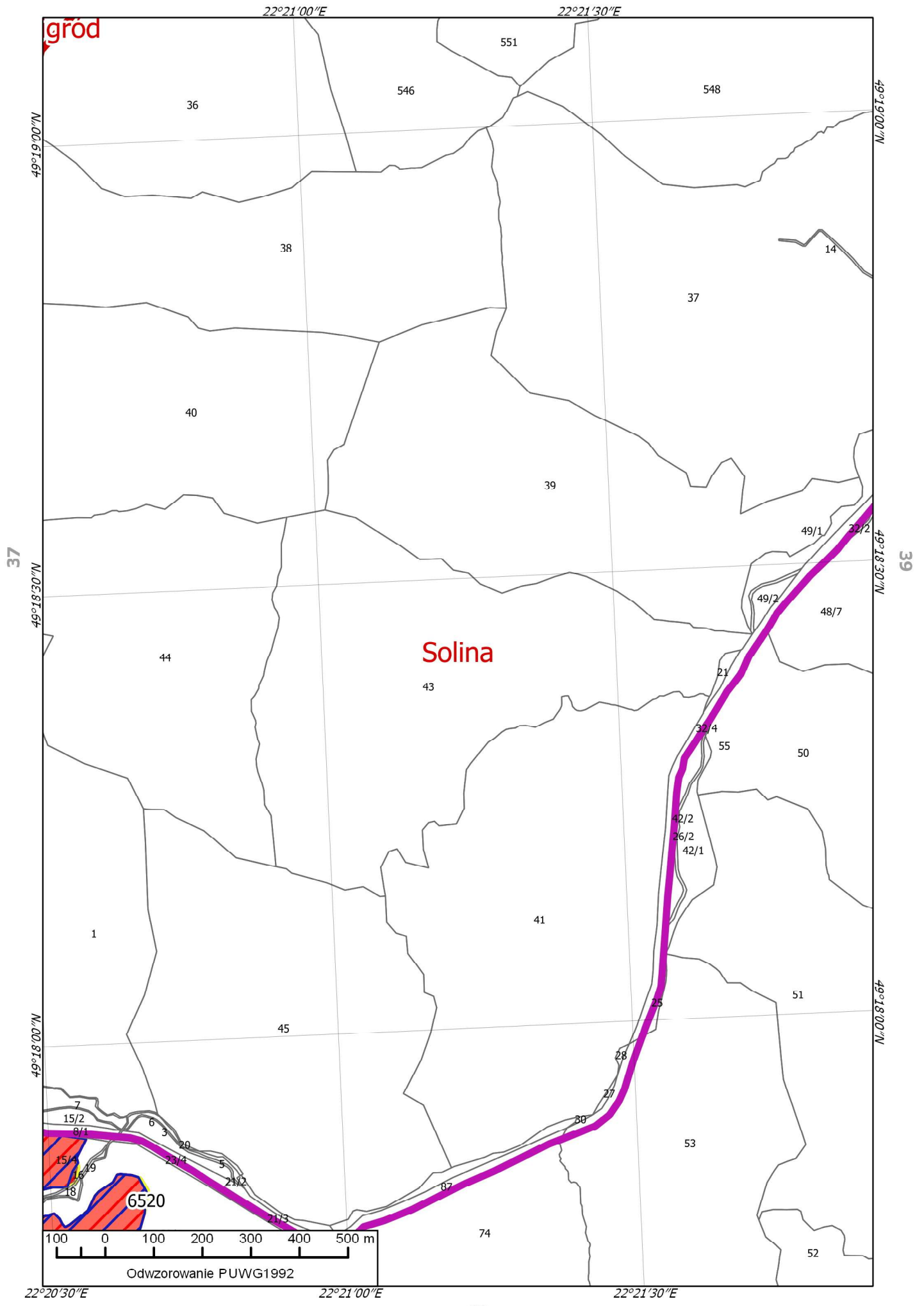
22°17'30"E

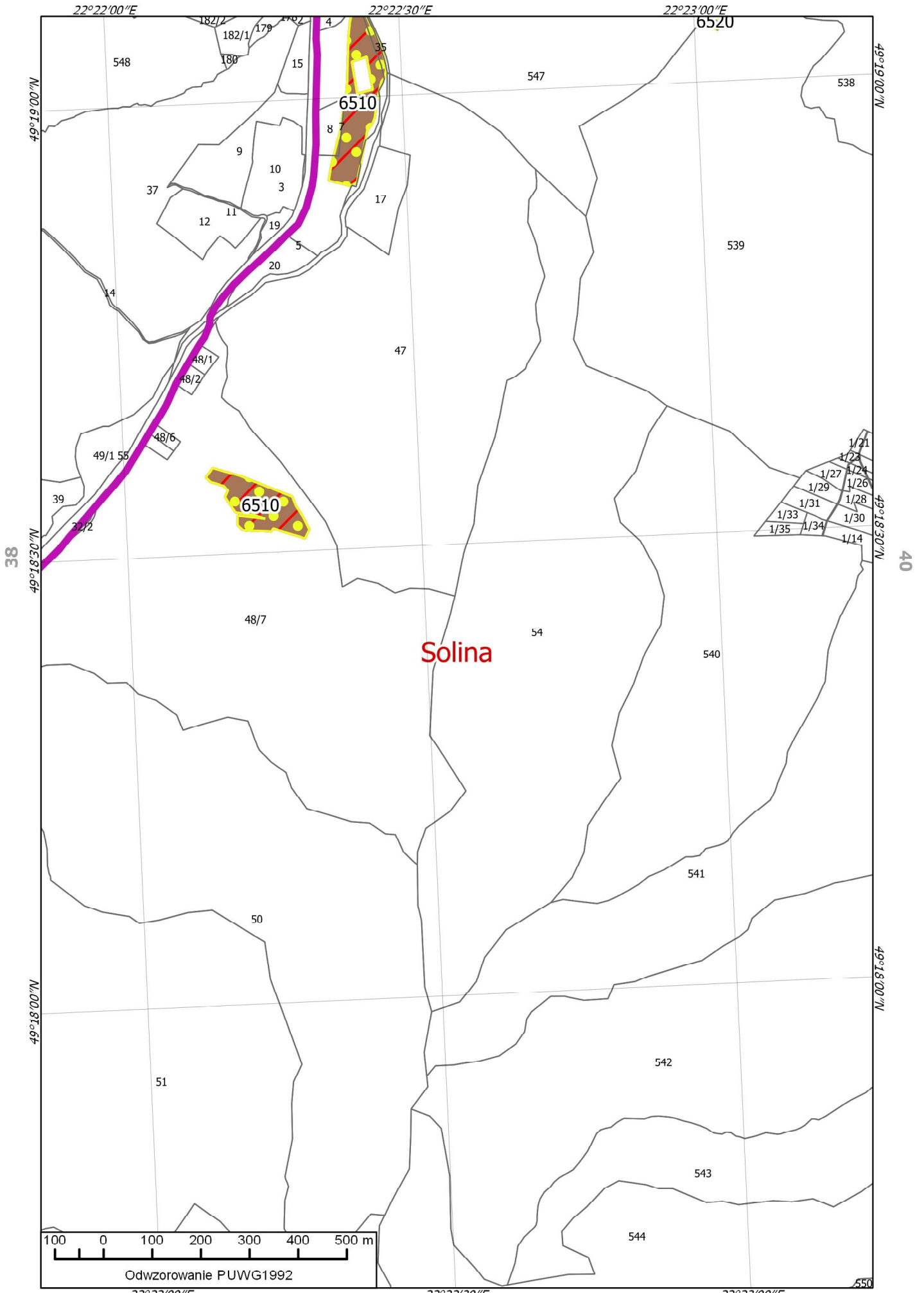




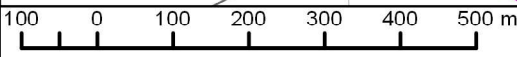
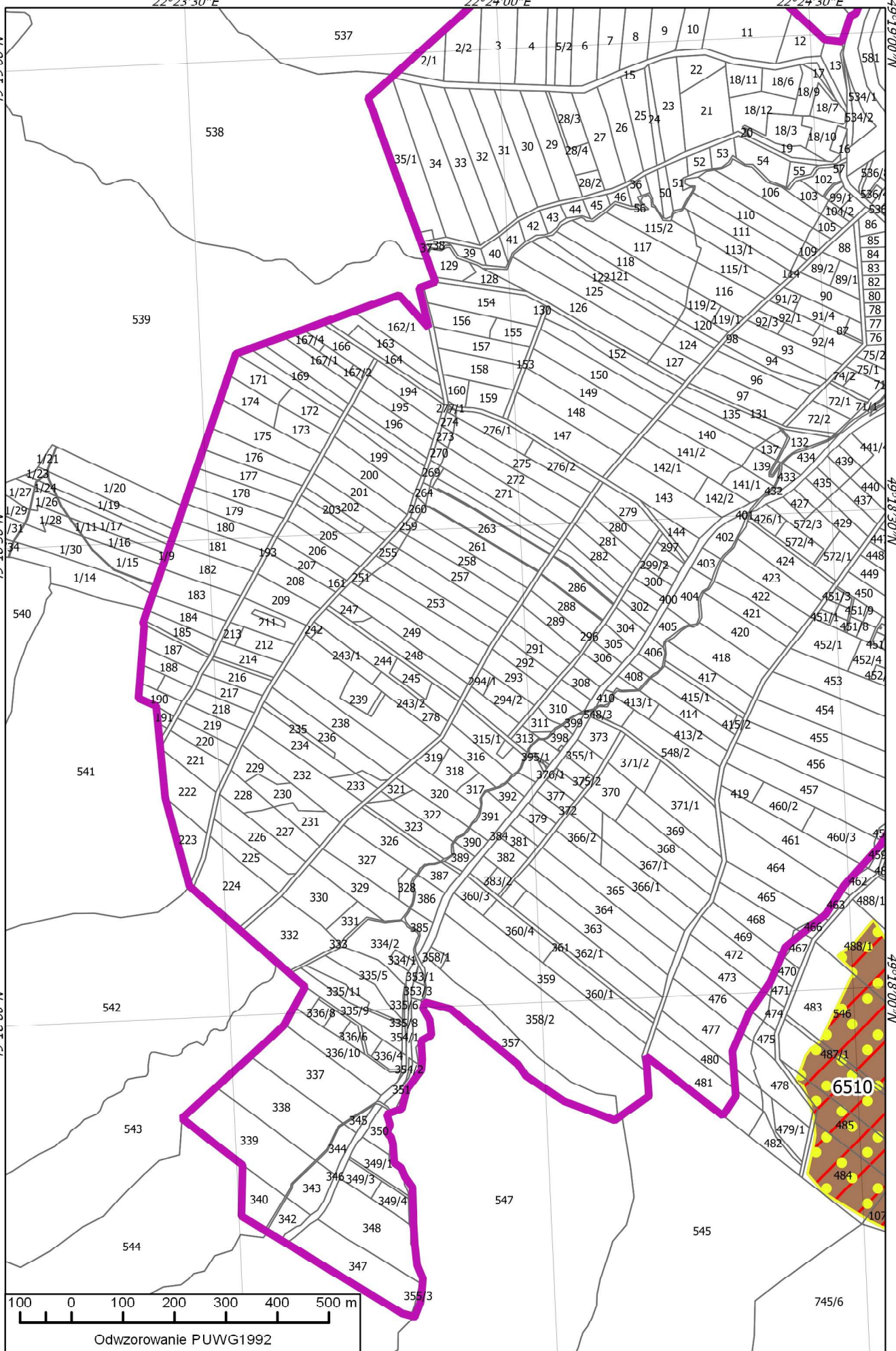
36

38

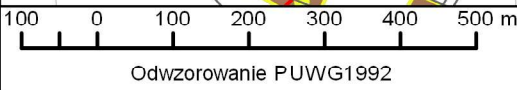
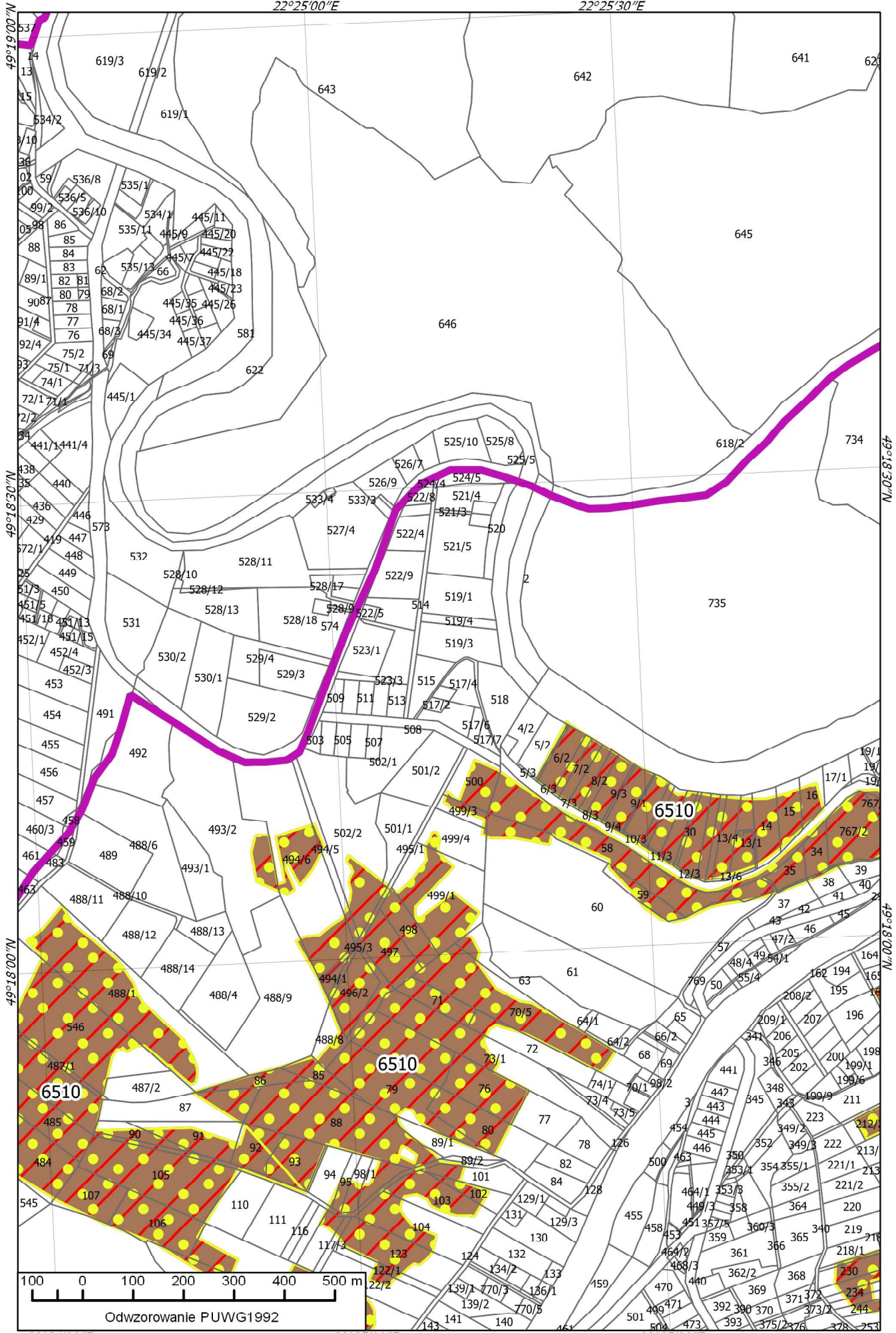




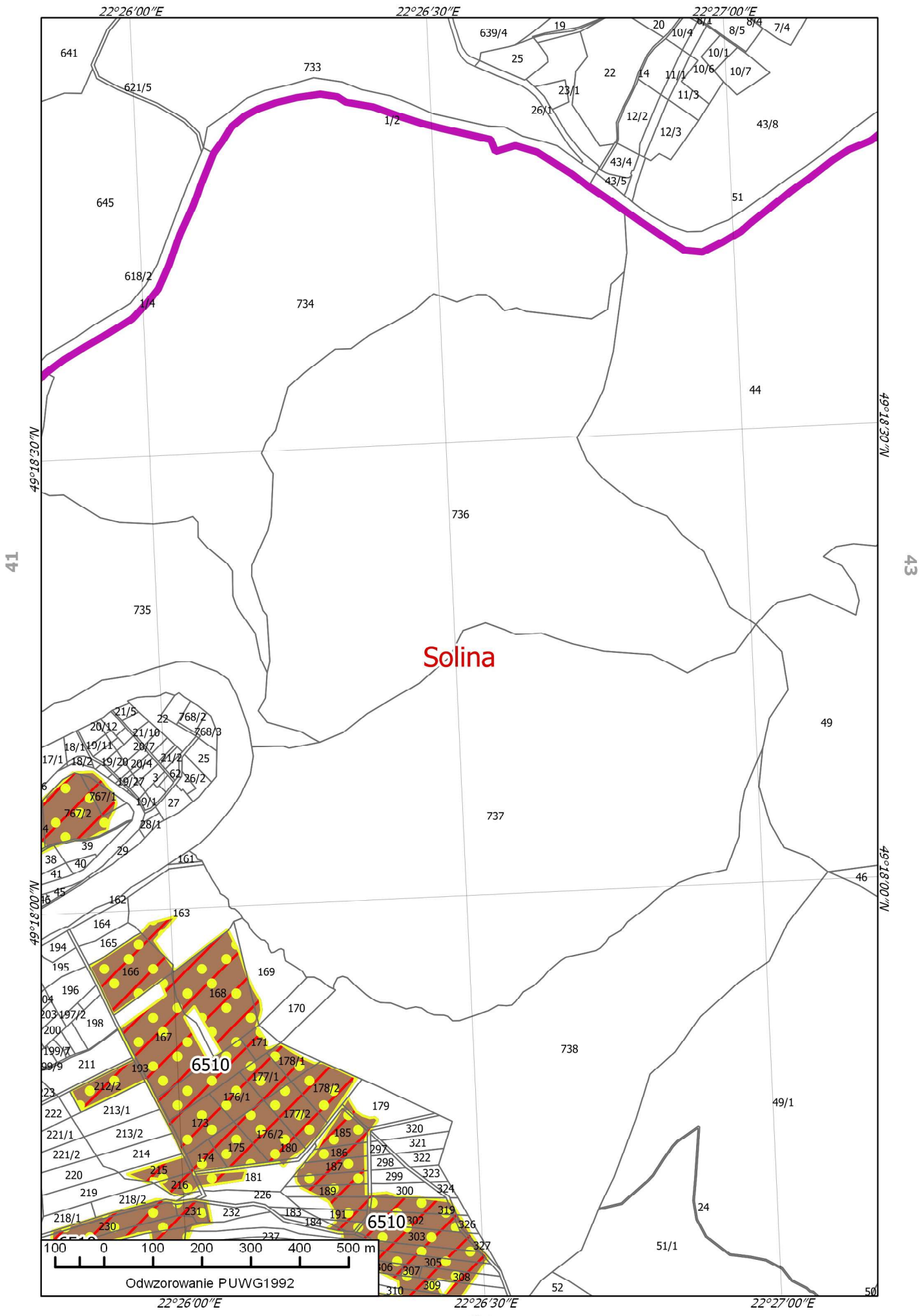
Odzworowanie PUWG1992



Odwzorowanie PUWG1992



Odwzorowanie PUWG1992



Solina

6510

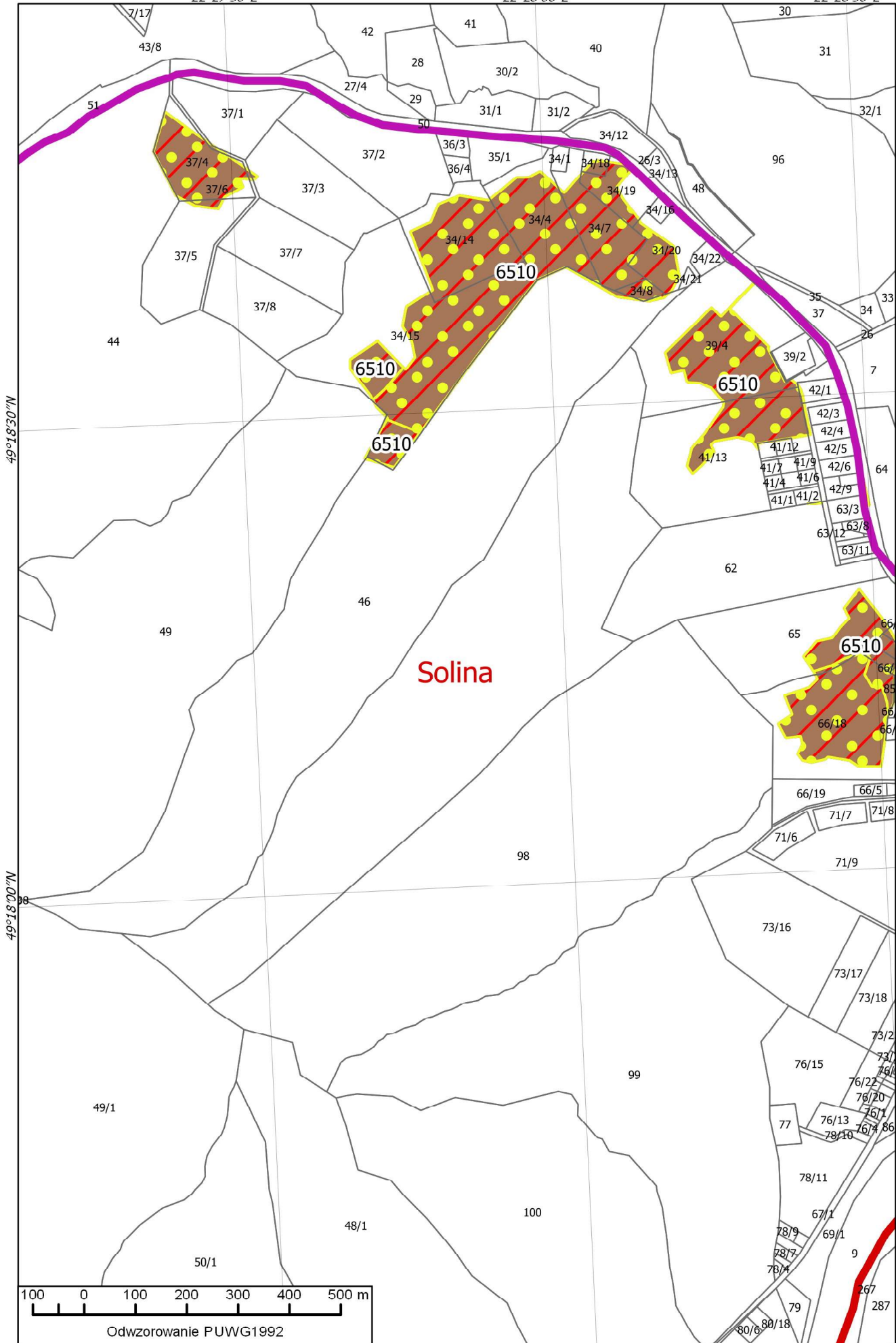
6510

Odwzorowanie PUWG1992

22°27'30"E

22°28'00"E

22°28'30"E



49°18'30"N

49°18'30"N

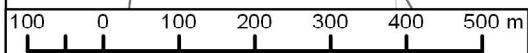
42

44

49°18'00"N

49°18'00"N

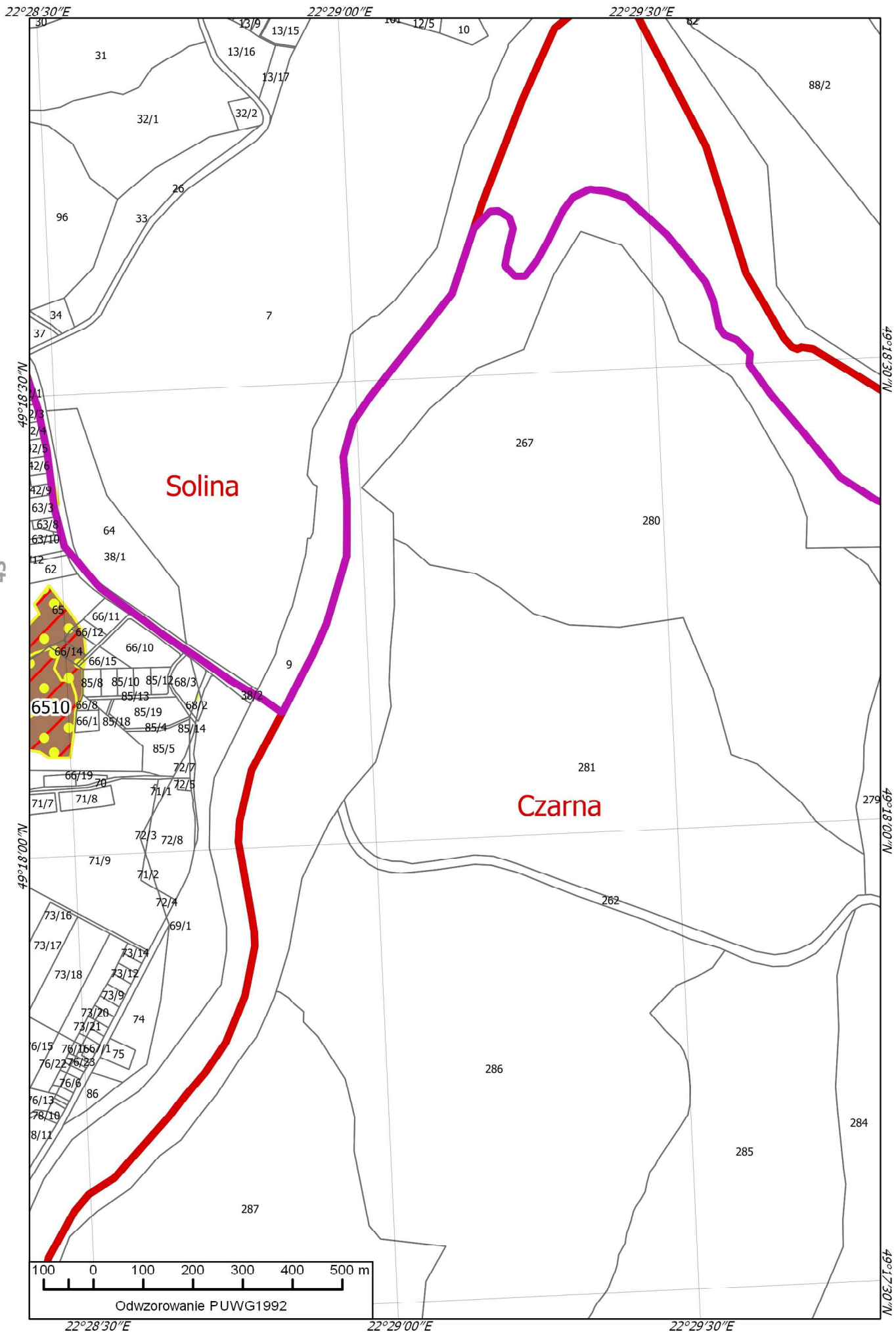
Solina



Odwzorowanie PUWG1992

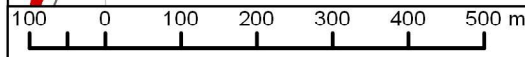
22°27'30"E

22°28'00"E



Solina

Czarna

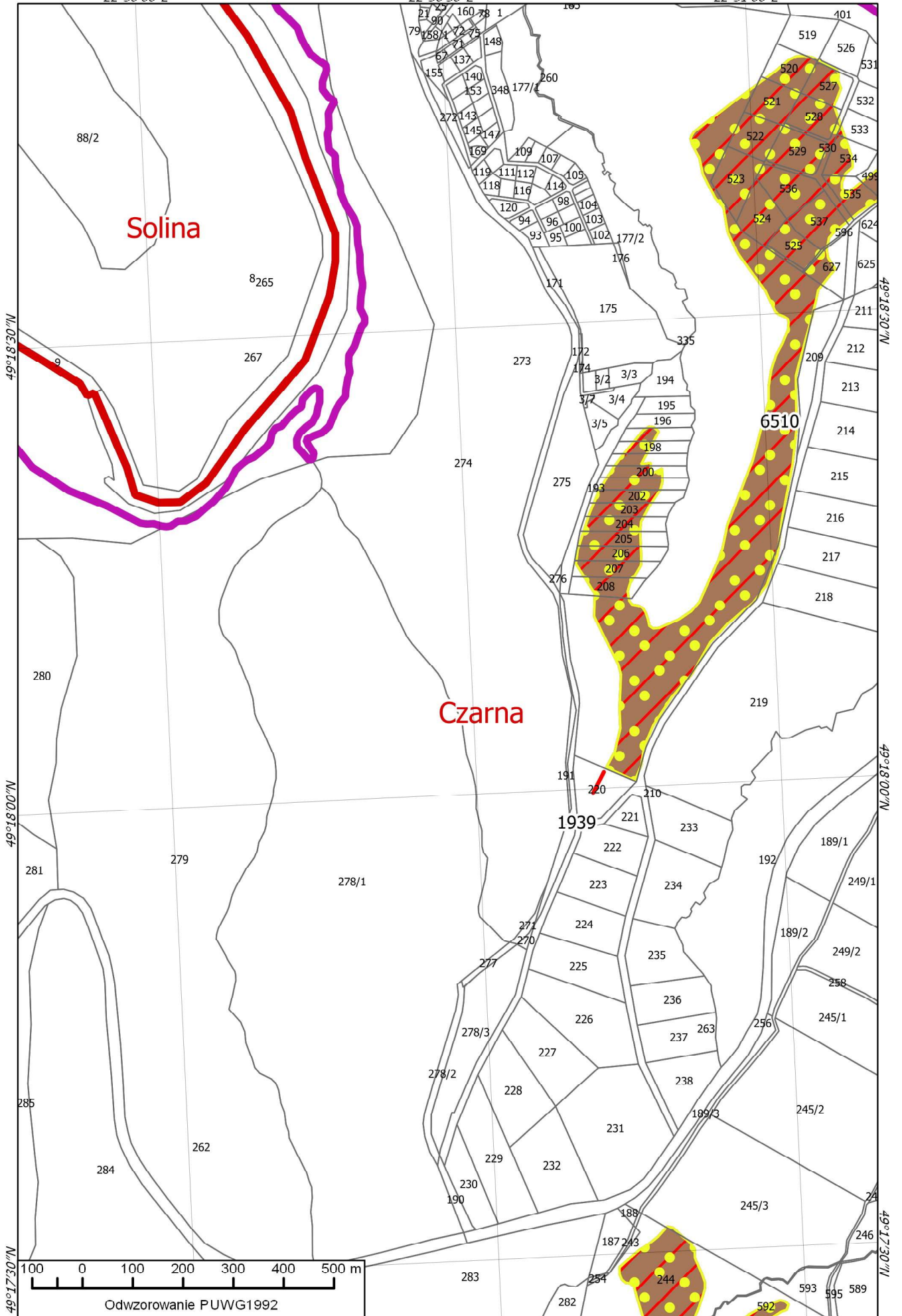


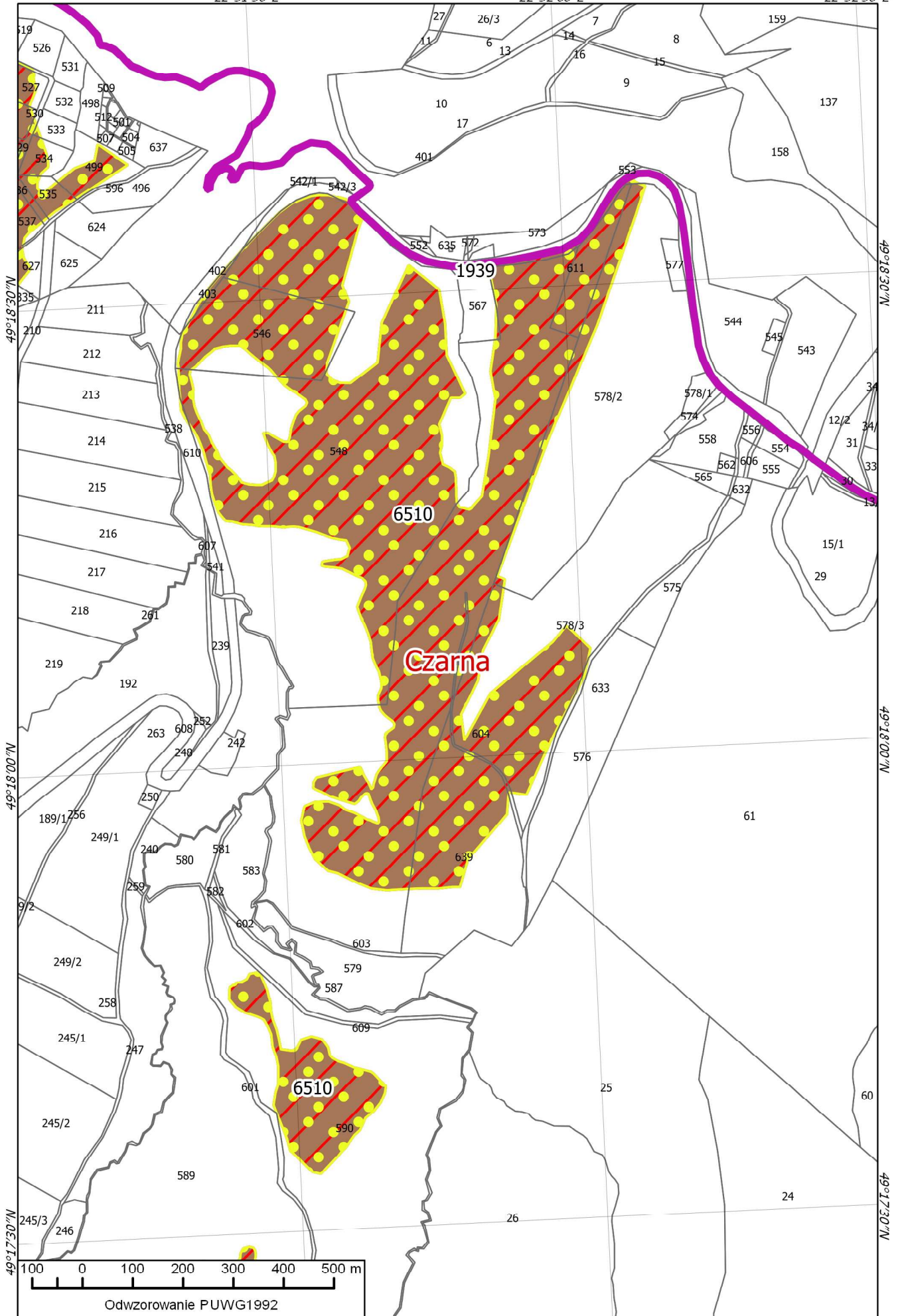
Odwzorowanie PUWG1992

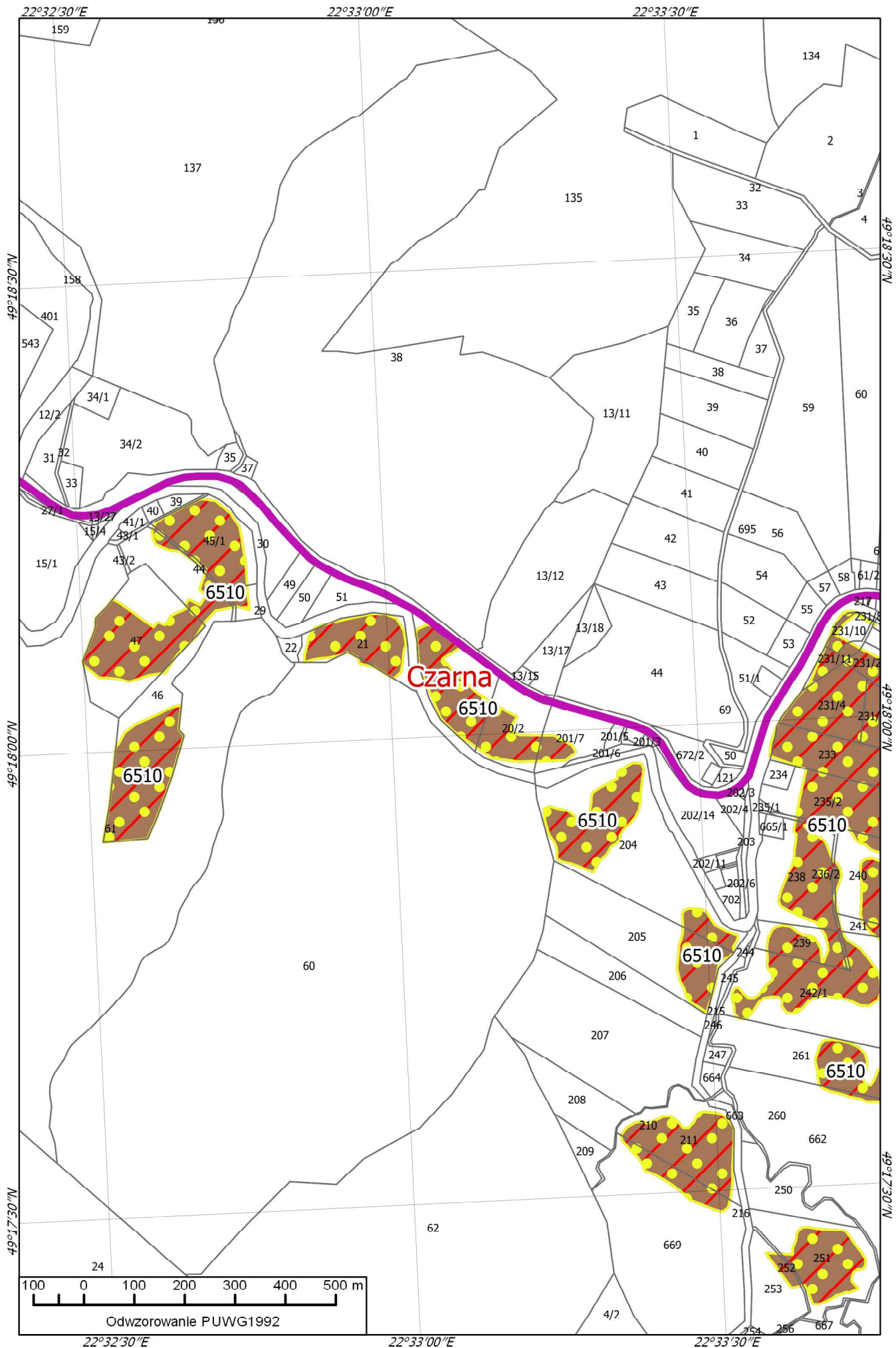
22°30'00"E

22°30'30"E

22°31'00"E



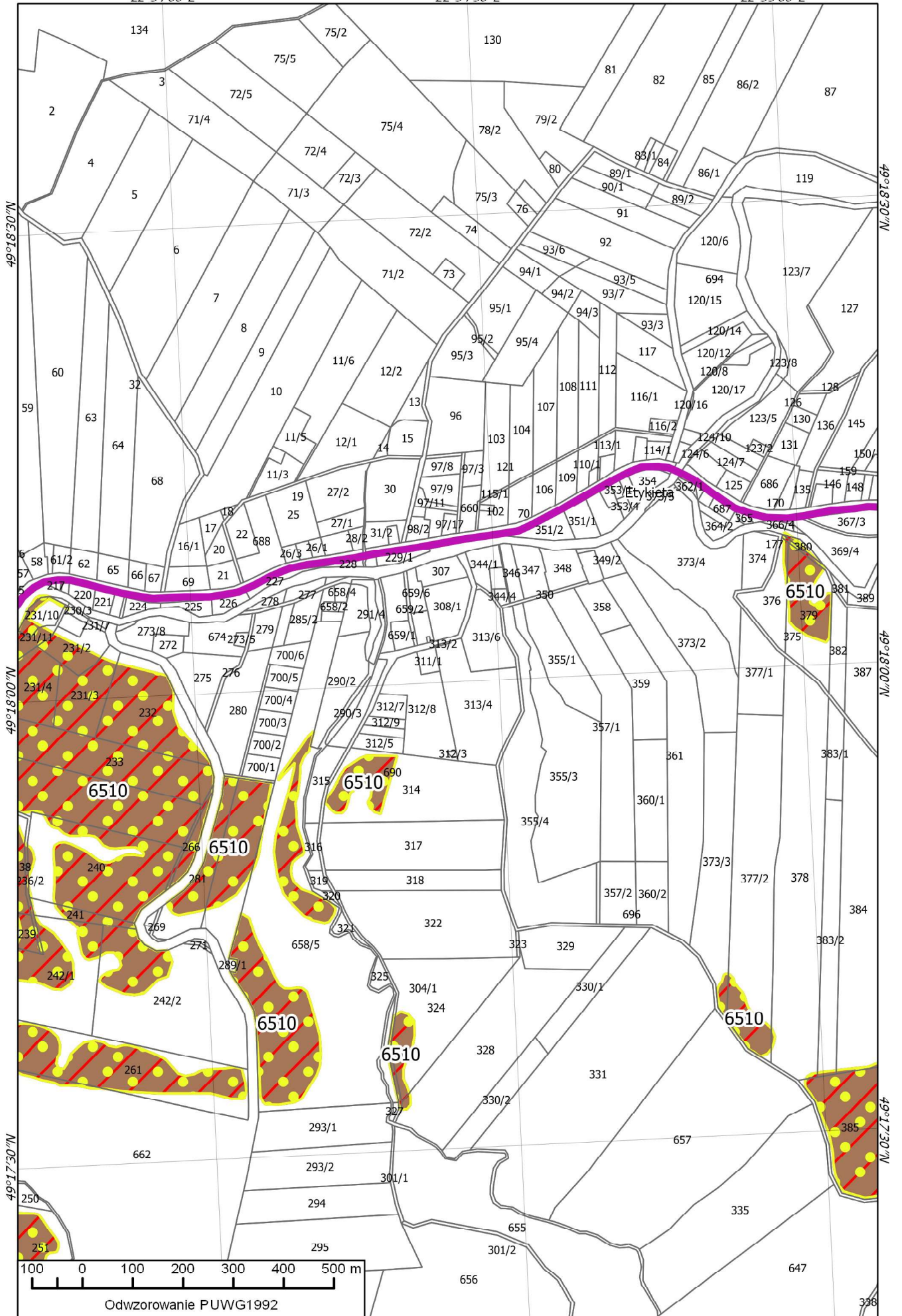




22°34'00"E

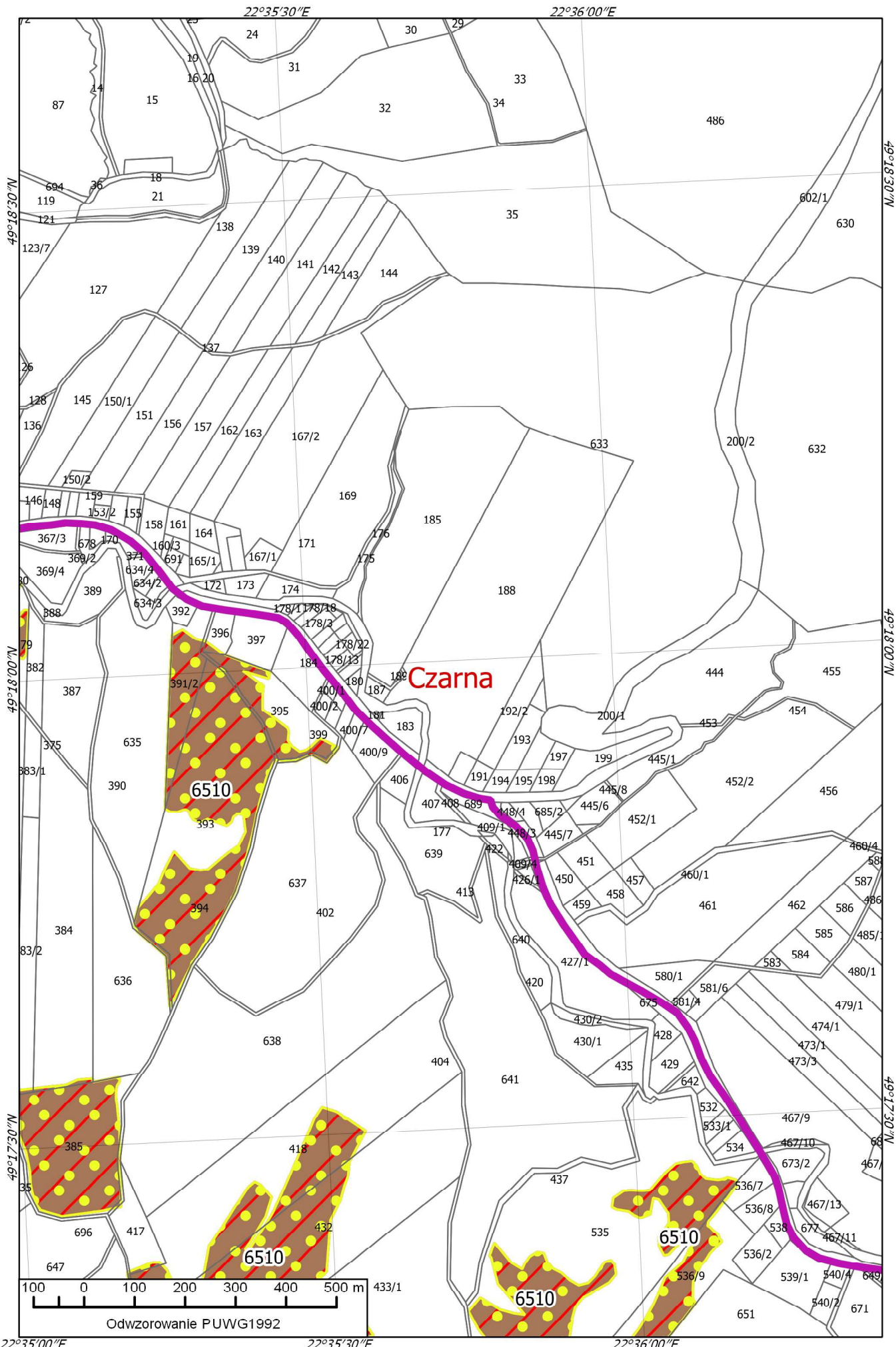
22°34'30"E

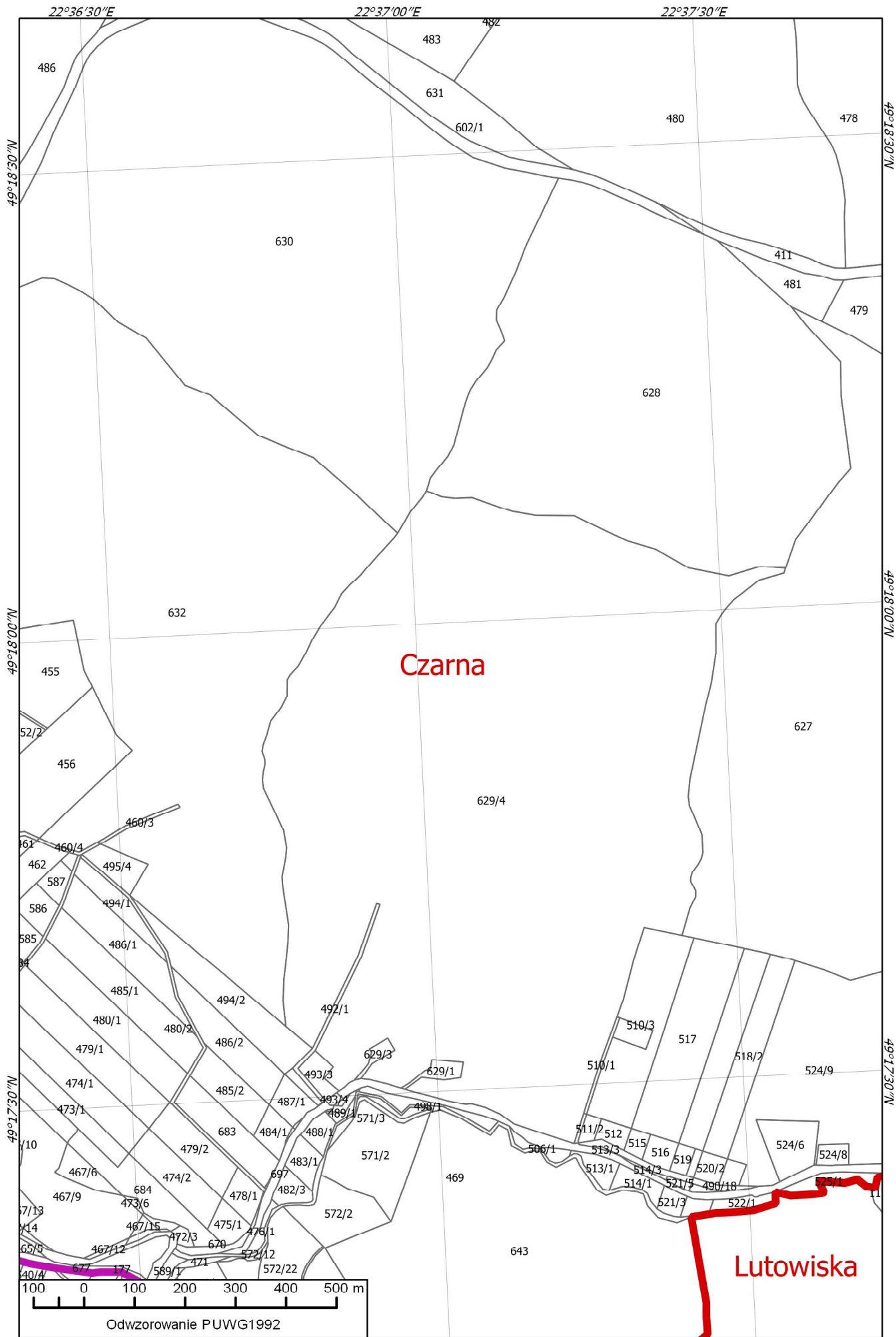
22°35'00"E



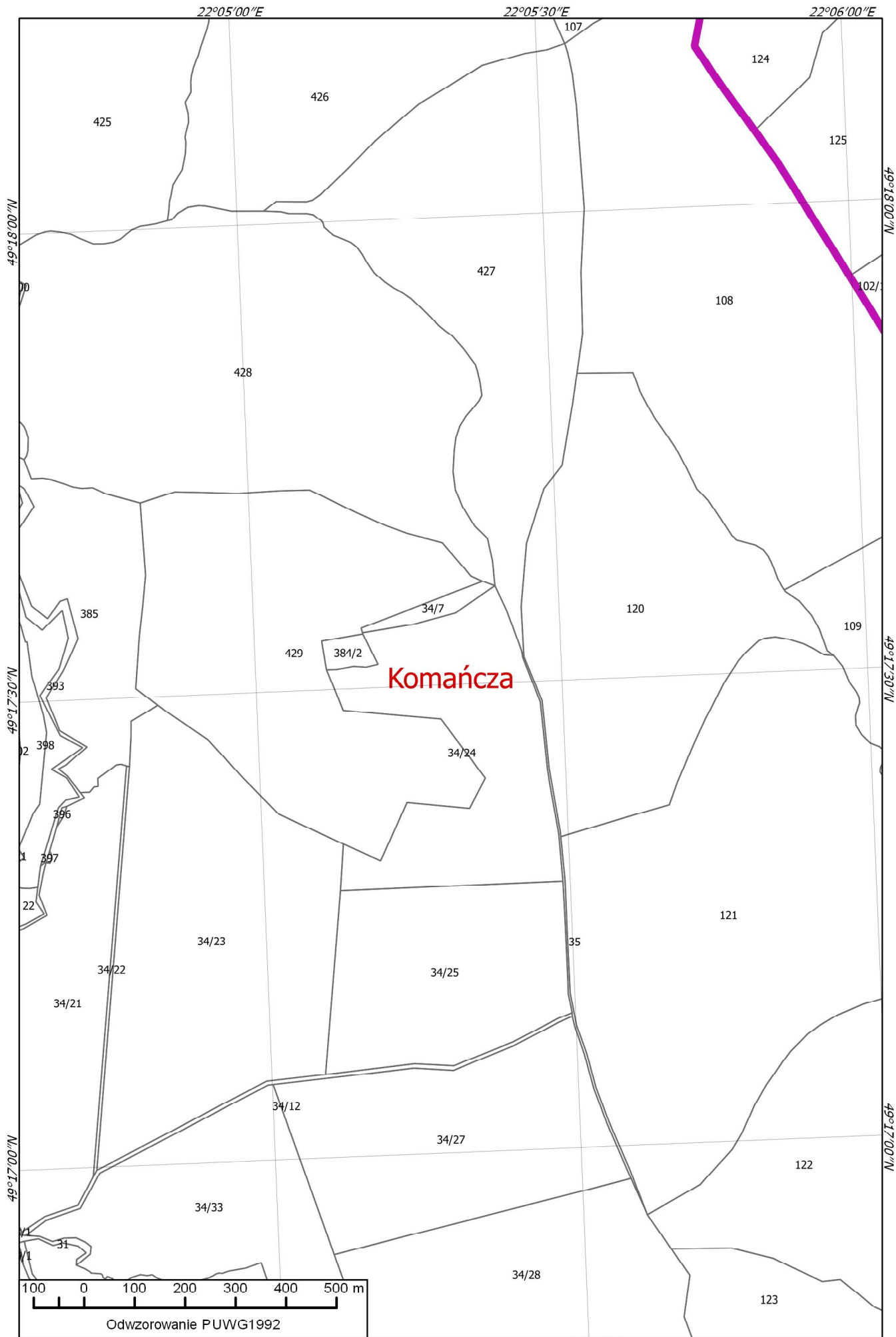
47

49

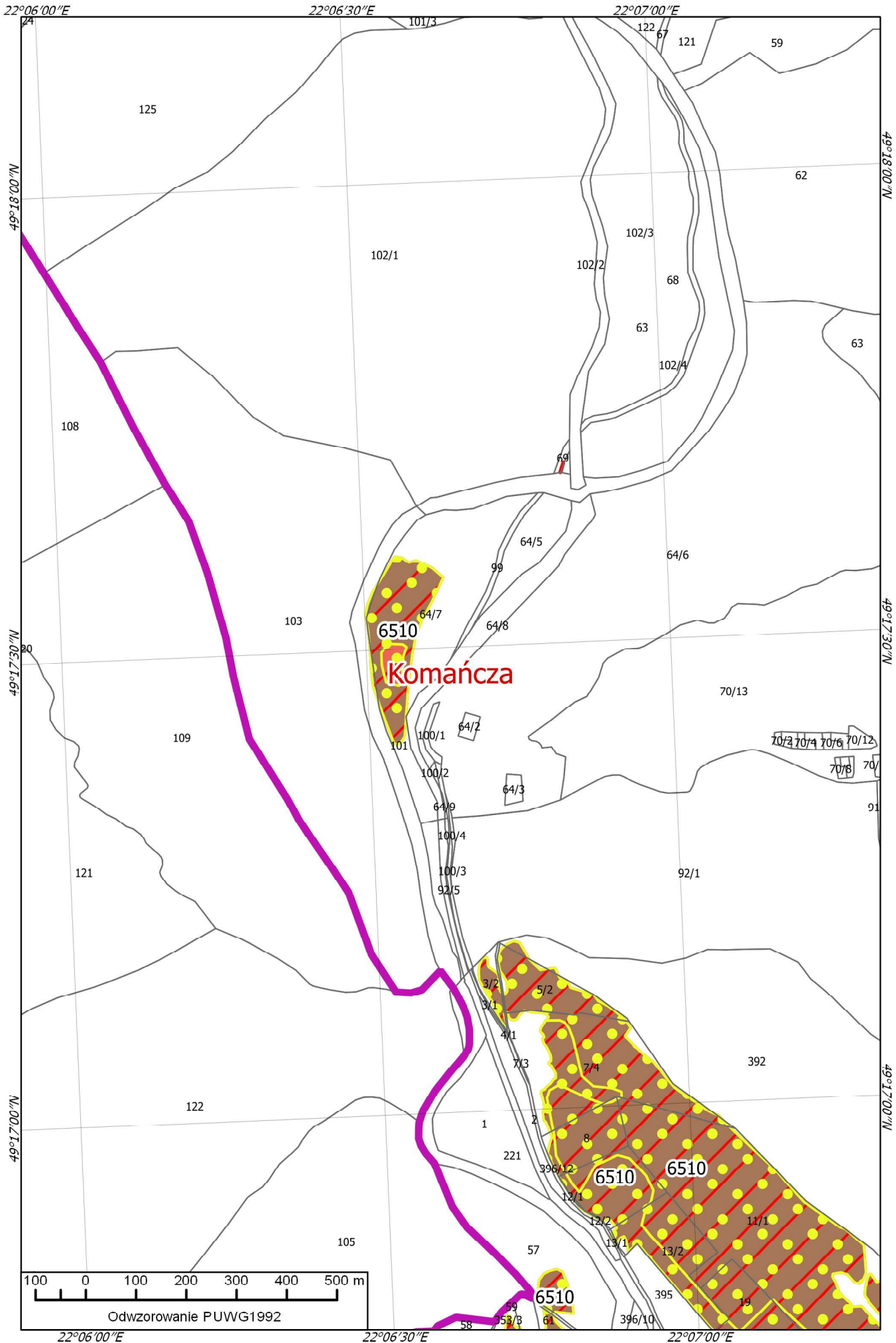




Odwzorowanie PUWG1992

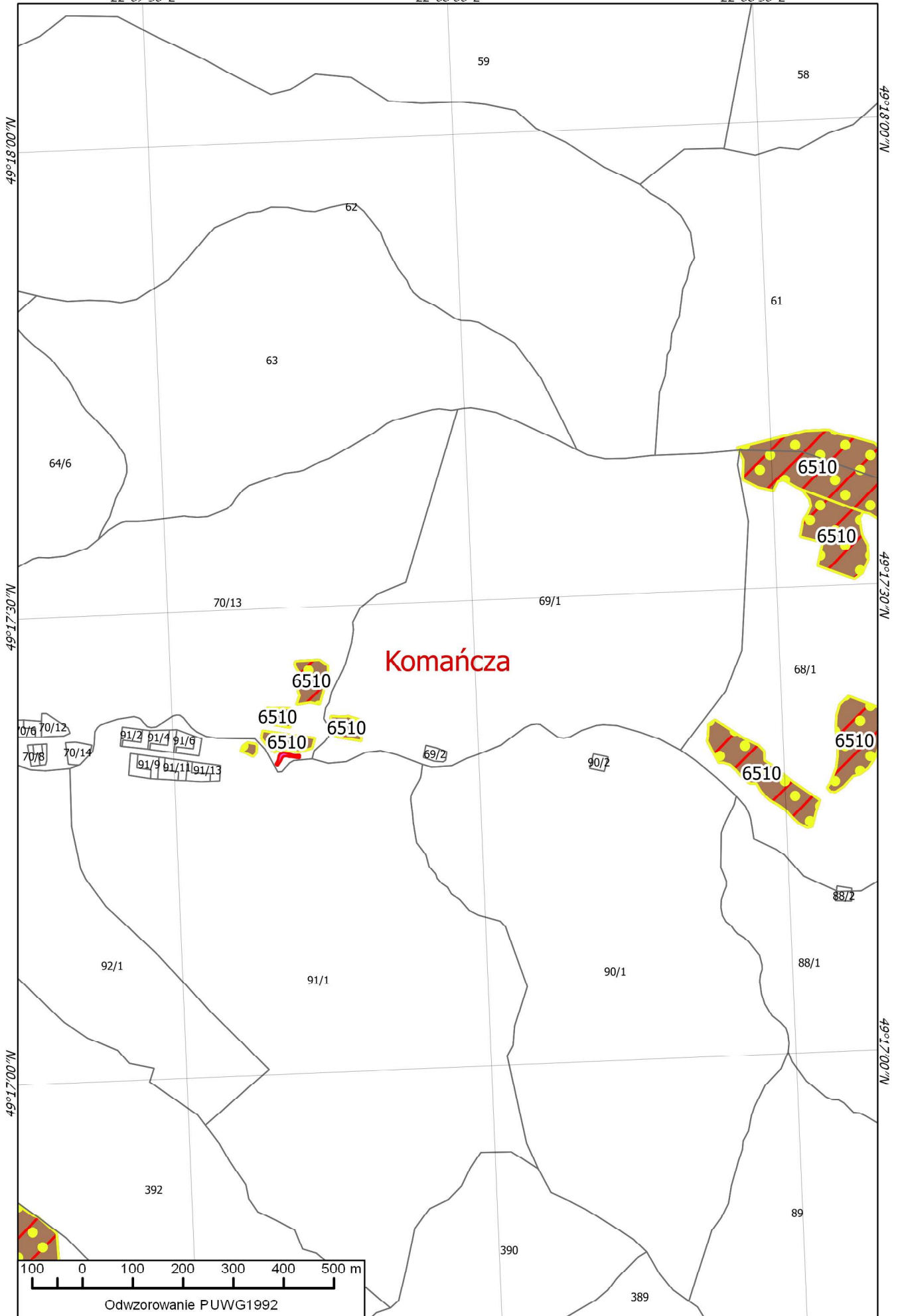


Komańcza



51

53



49°18'00"N

49°18'00"N

52

49°17'30"N

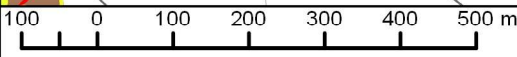
54

49°17'30"N

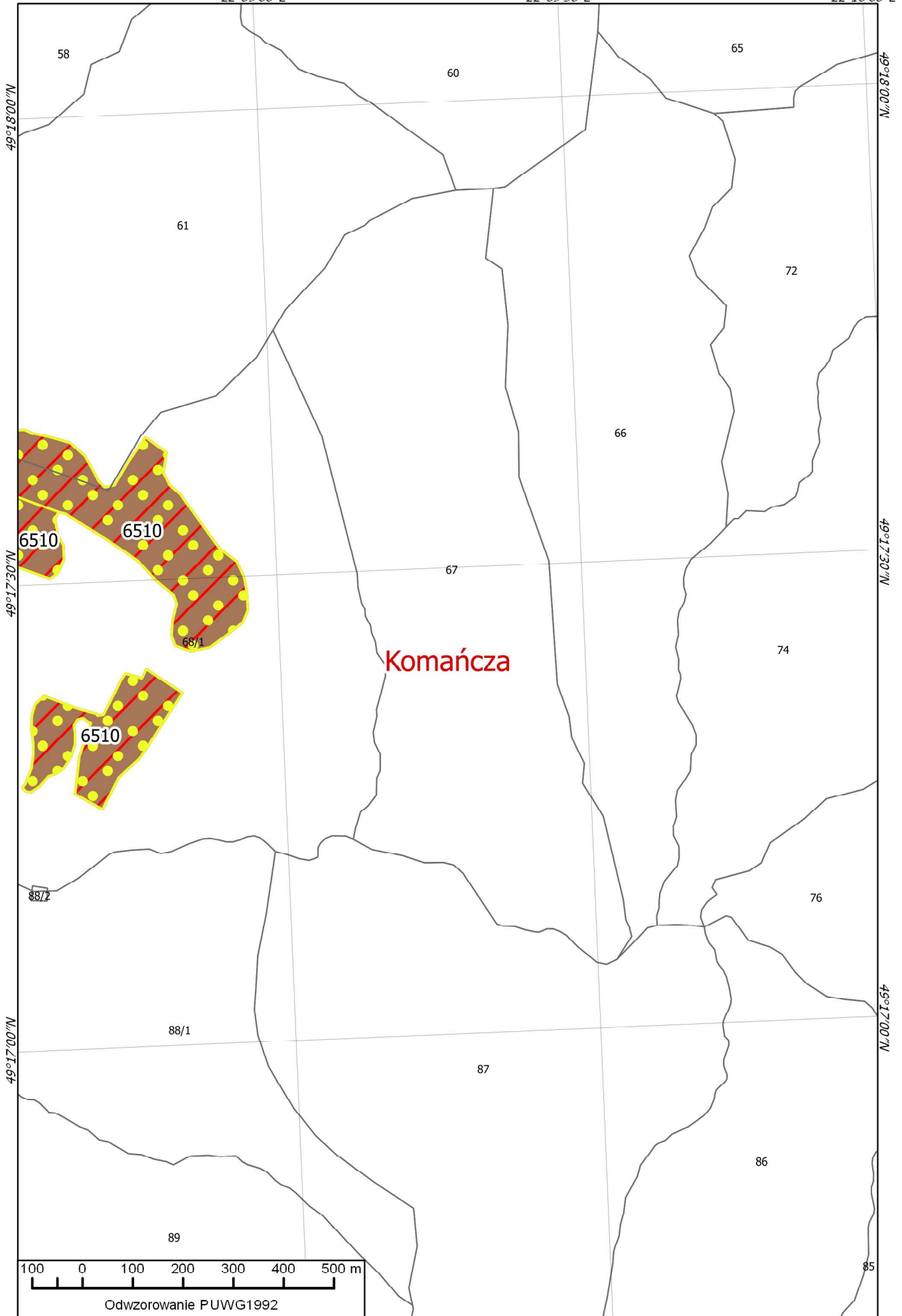
Komańcza

49°17'00"N

49°17'00"N



Odwzorowanie PUWG1992



49°18'00"N

49°18'00"N

61

72

53

49°17'30"N

49°17'30"N

55

6510

6510

67

Komańcza

74

6510

68/1

88/2

76

49°17'00"N

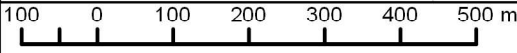
49°17'00"N

88/1

87

89

86



Odwzorowanie PUWG1992

22°09'00"E

22°09'30"E

22°10'00"E

22°10'30"E

22°11'00"E

49°18'00"N

49°18'00"N

Balig

54

49°17'30"N

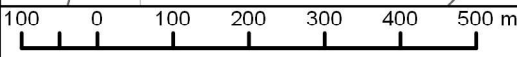
49°17'30"N

56

Komańcza

49°17'00"N

49°17'00"N

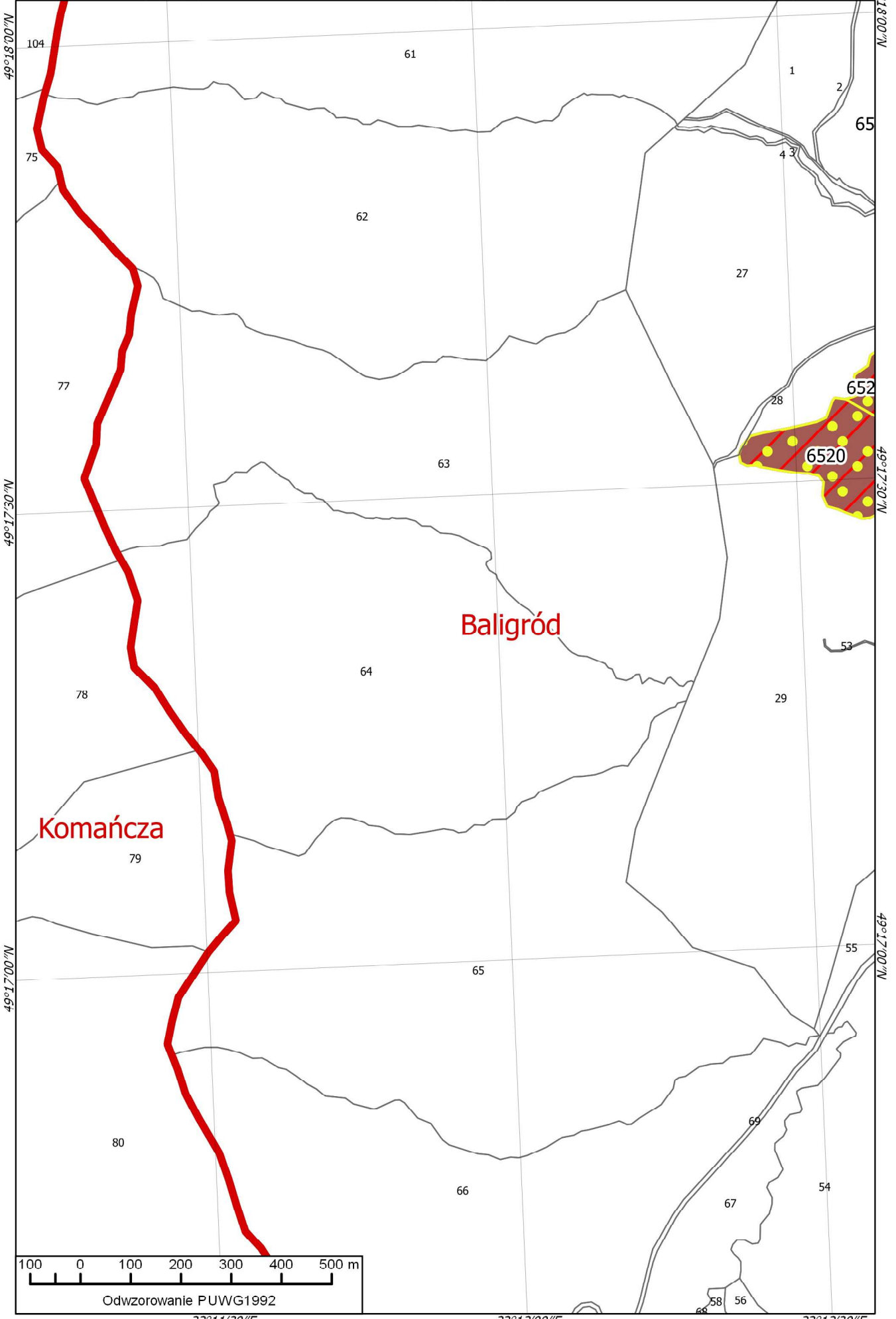


Odwzorowanie PUWG1992

22°10'00"E

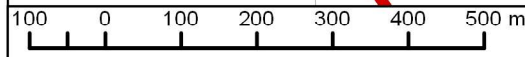
22°10'30"E

22°11'00"E

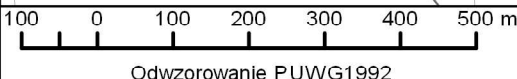
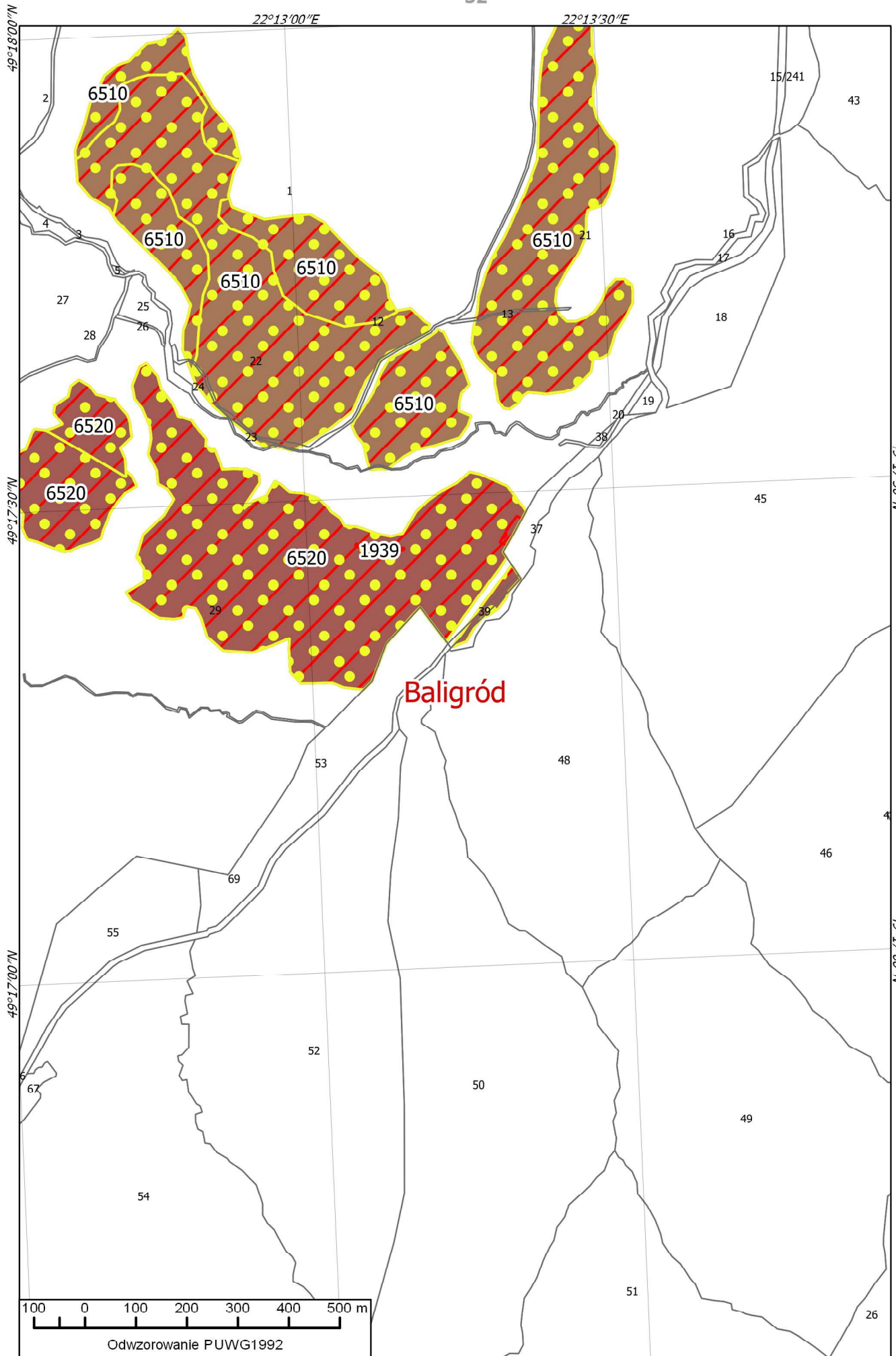


Baligród

Komańcza



Odwzorowanie PUWG1992



Odwzorowanie PUWG1992

22°14'00"E

22°14'30"E

22°15'00"E

199

19

201

202

20

43

21

45

49°17'30"N

57

44

22

59

Baligród

6520

23

49°17'00"N

46

47

24

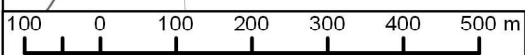
49°17'00"N

25

49

26

61

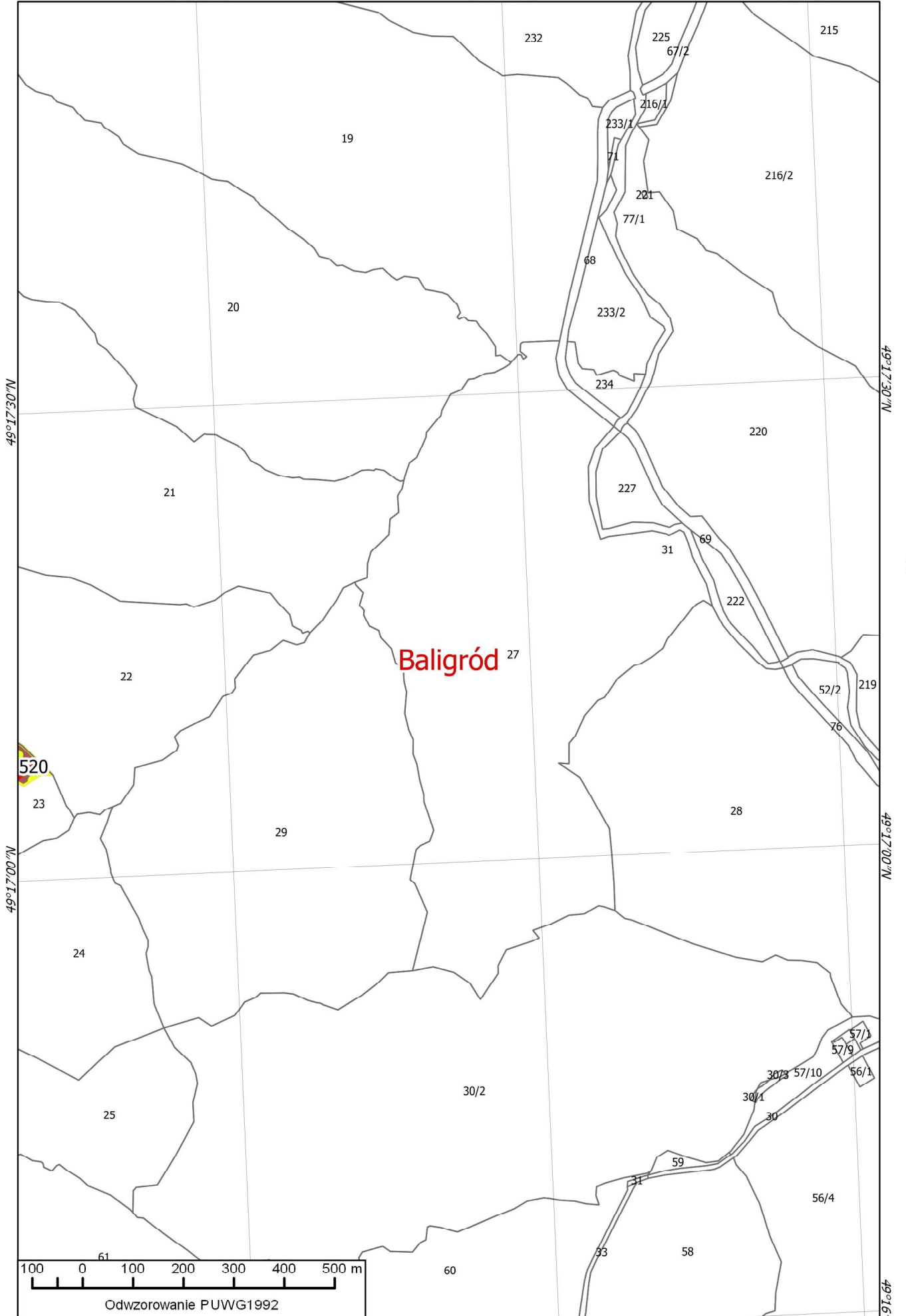


Odzworowanie PUWG1992

22°14'00"E

22°14'30"E

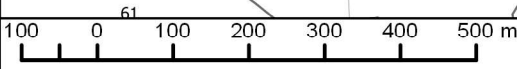
22°15'00"E



58

60

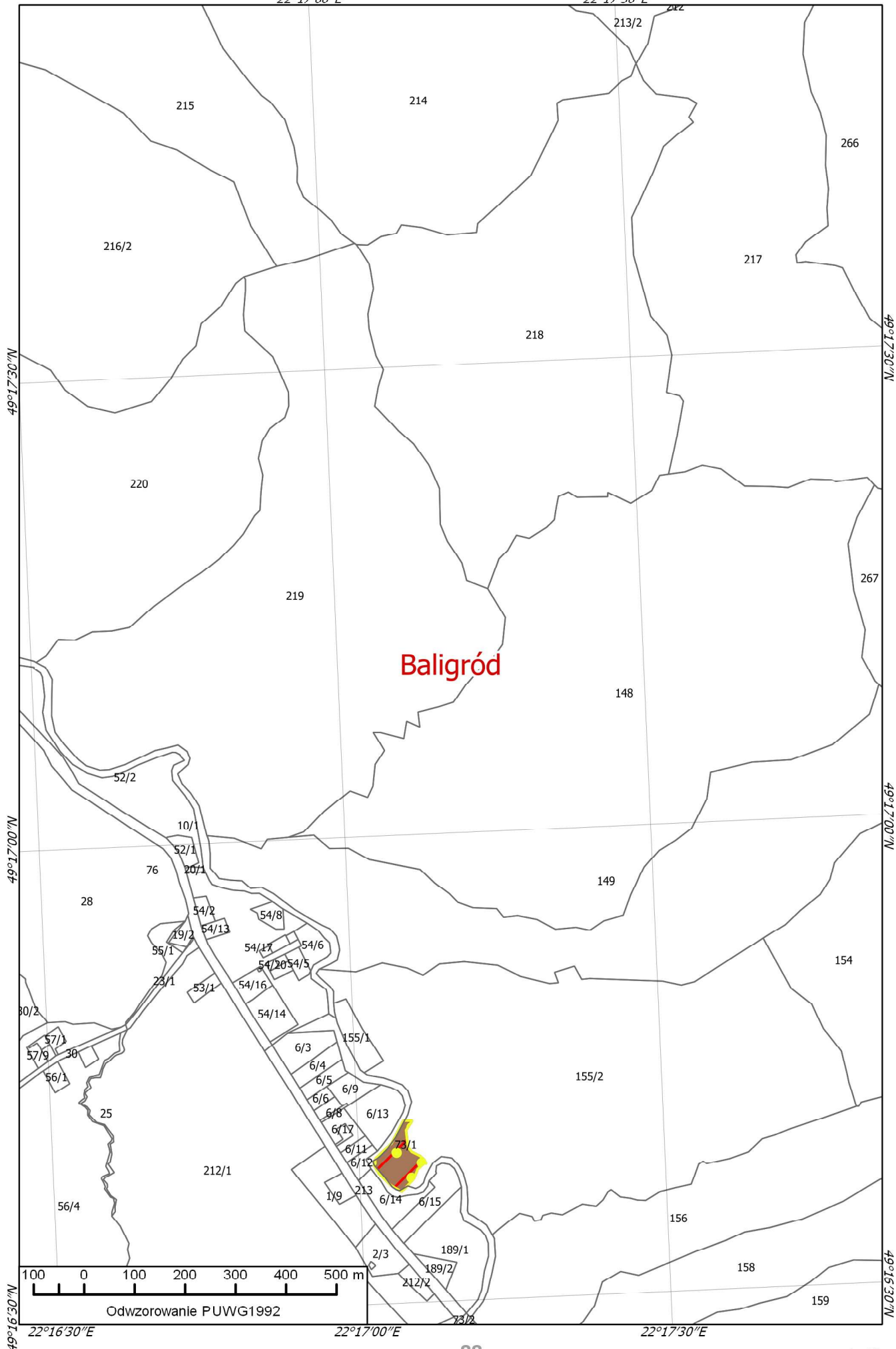
Baligród 27



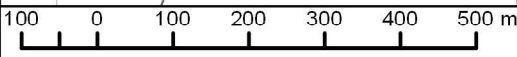
Odwzorowanie PUWG1992

22°17'00"E

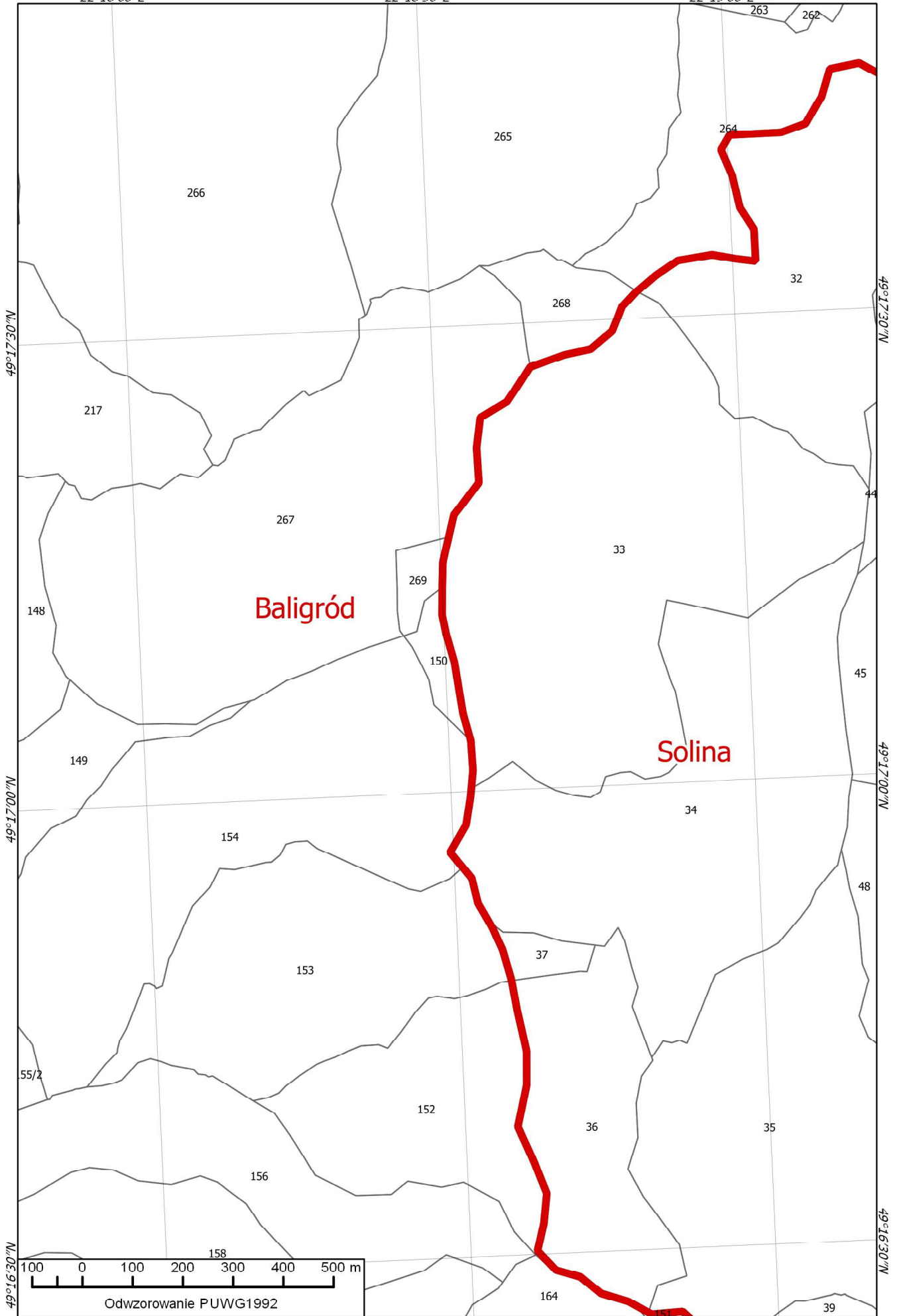
22°17'30"E



Baligród



Odwzorowanie PUWG1992

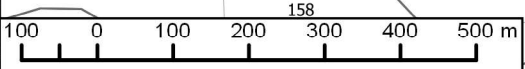


60

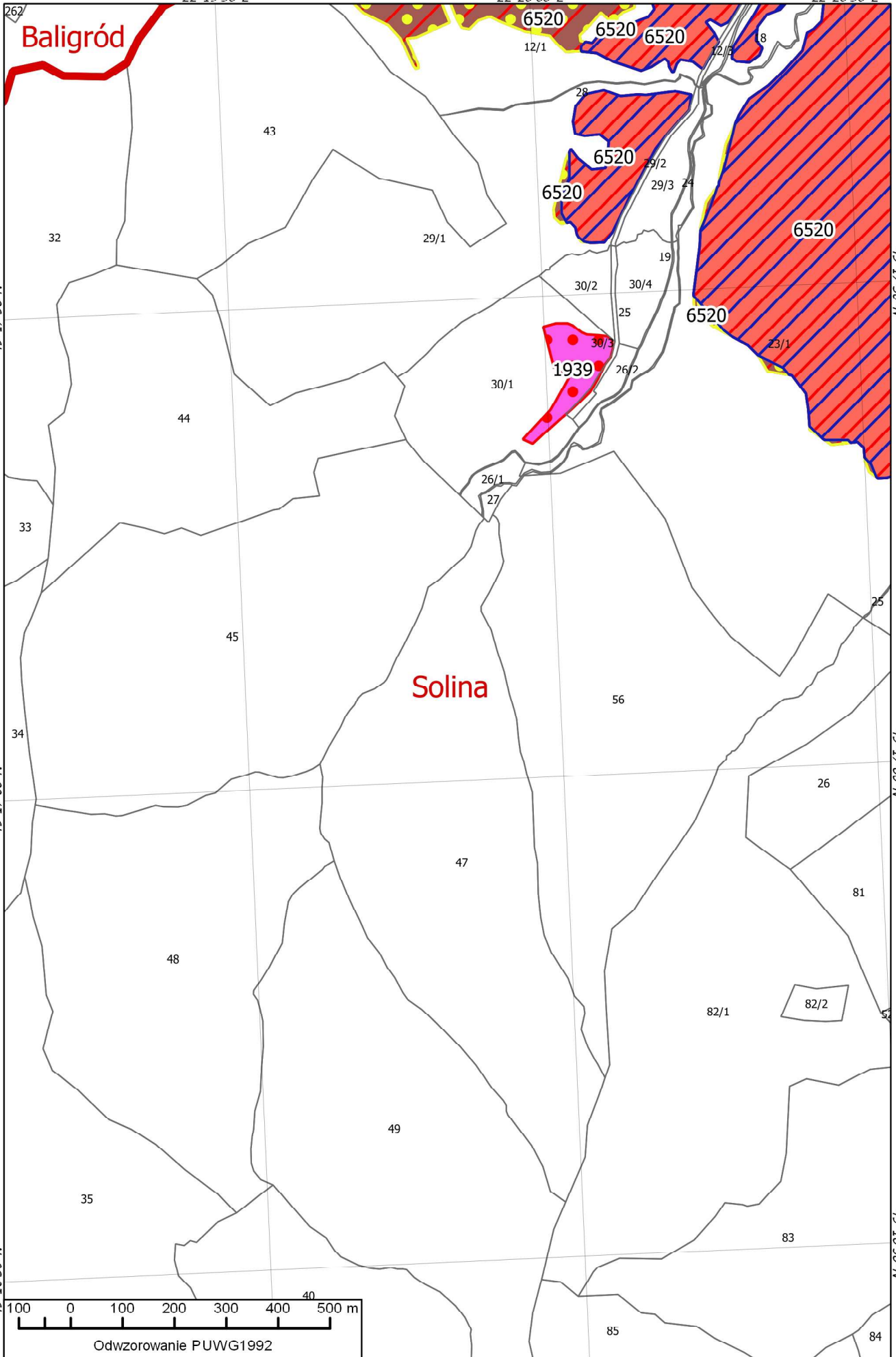
62

Baligród

Solina

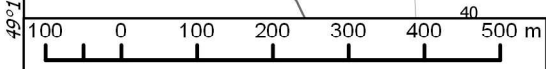


Odwzorowanie PUWG1992

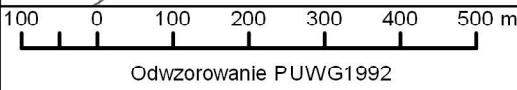
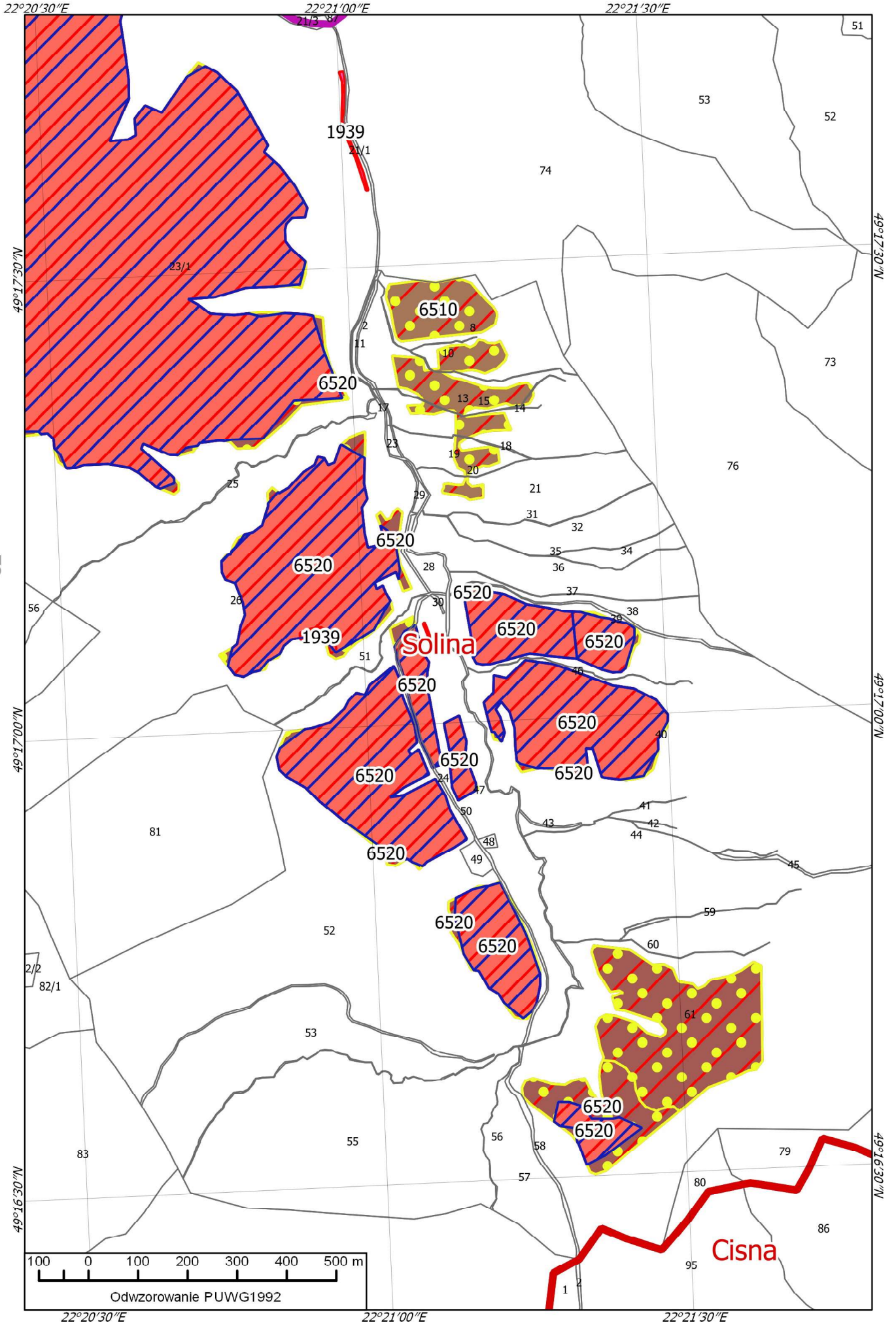


61

63



Odwzorowanie PUWG1992

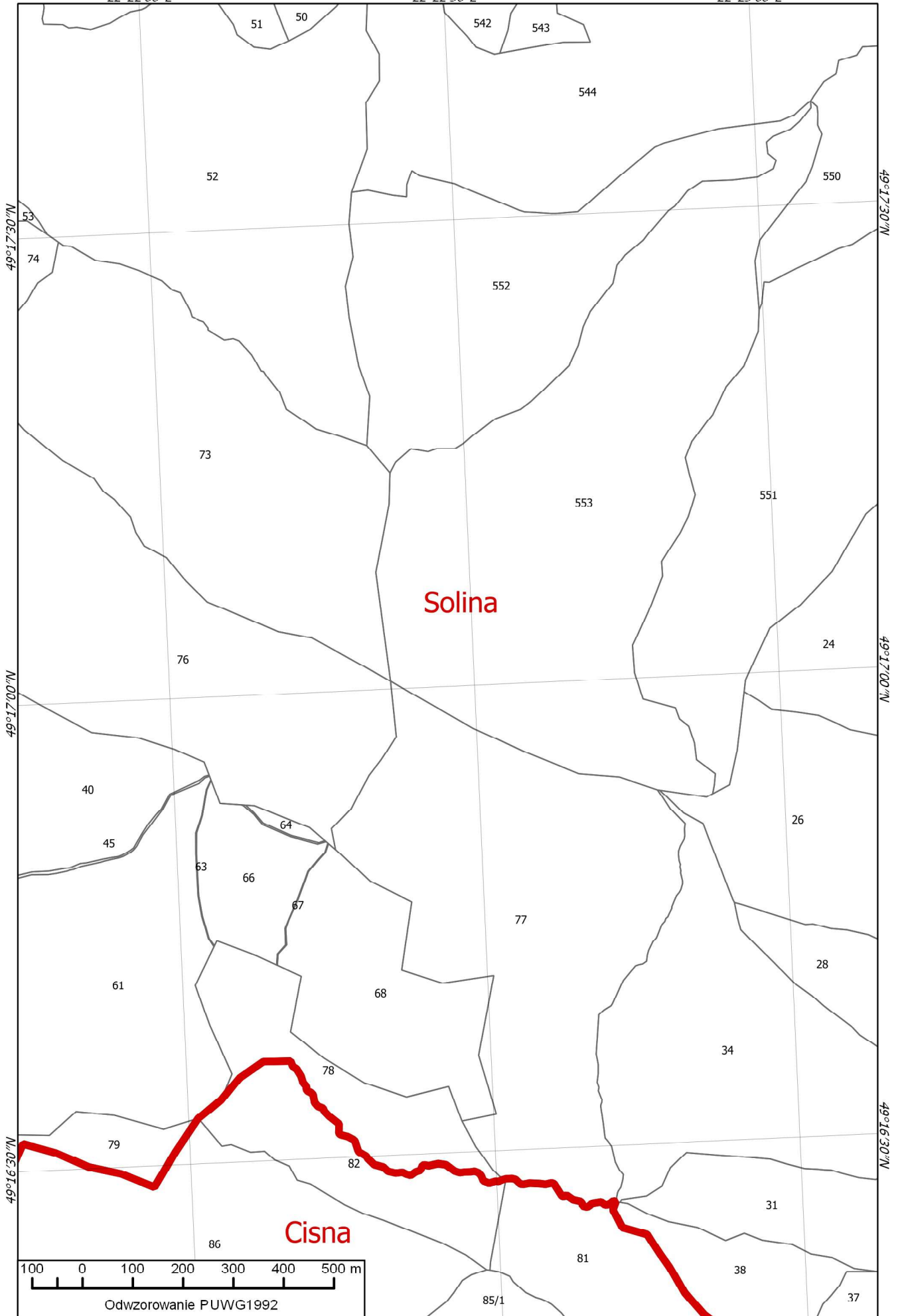


Odwzorowanie PUWG1992

22°20'30"E

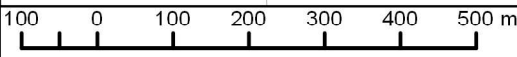
22°21'00"E

22°21'30"E

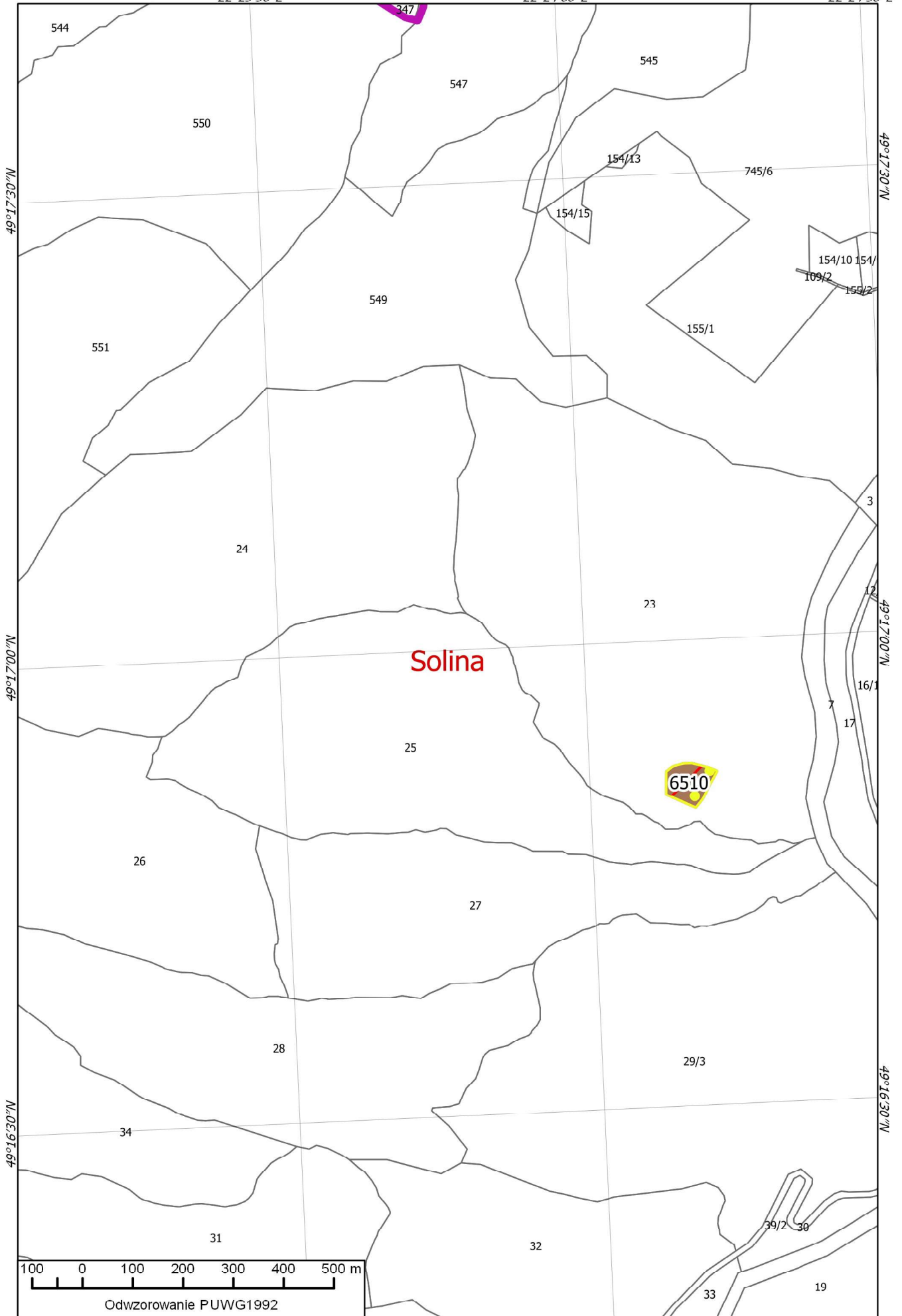


Solina

Cisna



Odwzorowanie PUWG1992



49°17'30"N

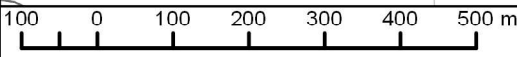
49°17'00"N

49°16'30"N

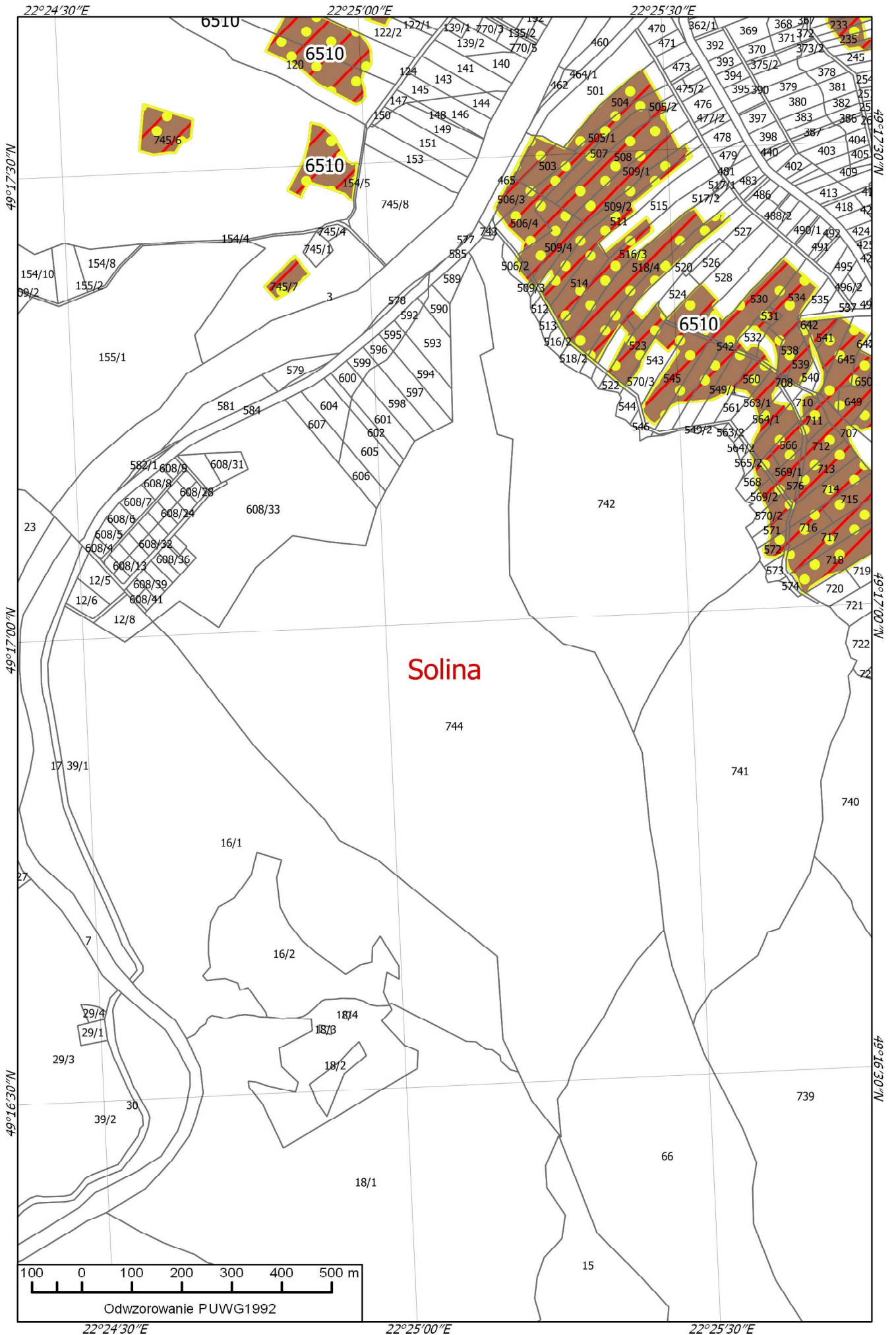
64

66

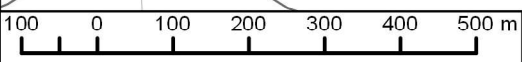
49°16'30"N



Odwzorowanie PUWG1992



Solina

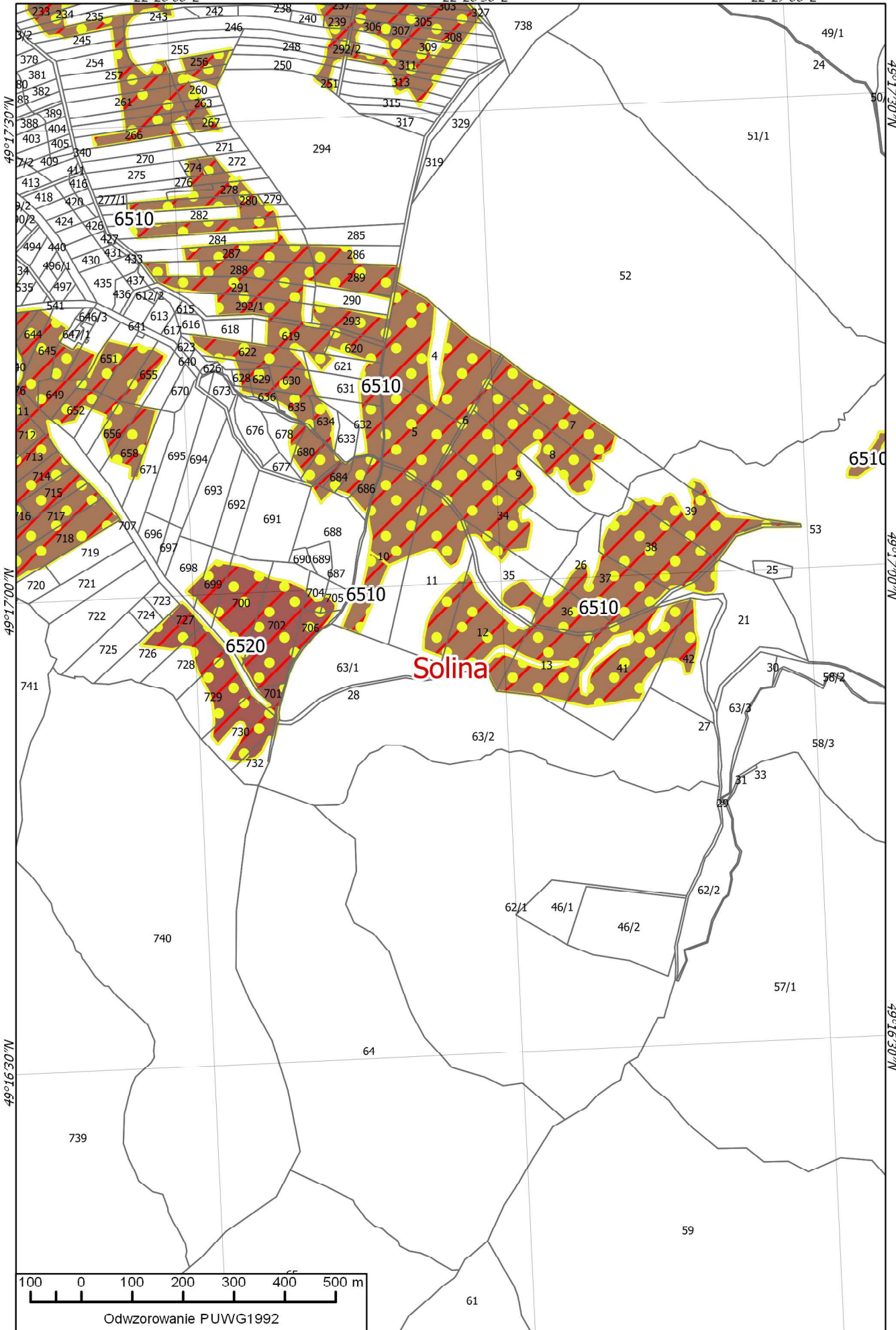


Odwzorowanie PUWG1992

22°24'30"E

22°25'00"E

22°25'30"E



49°17'30"N

49°17'00"N

49°16'30"N

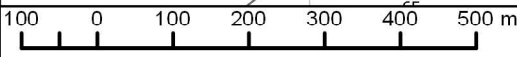
49°17'30"N

49°17'00"N

49°16'30"N

99

98



Odwzorowanie PUWG1992