



Zbiornik wodny oddz. 272

n  
Nadleśnictwo Głogów  
Wilków

Stan na 10-05-2023

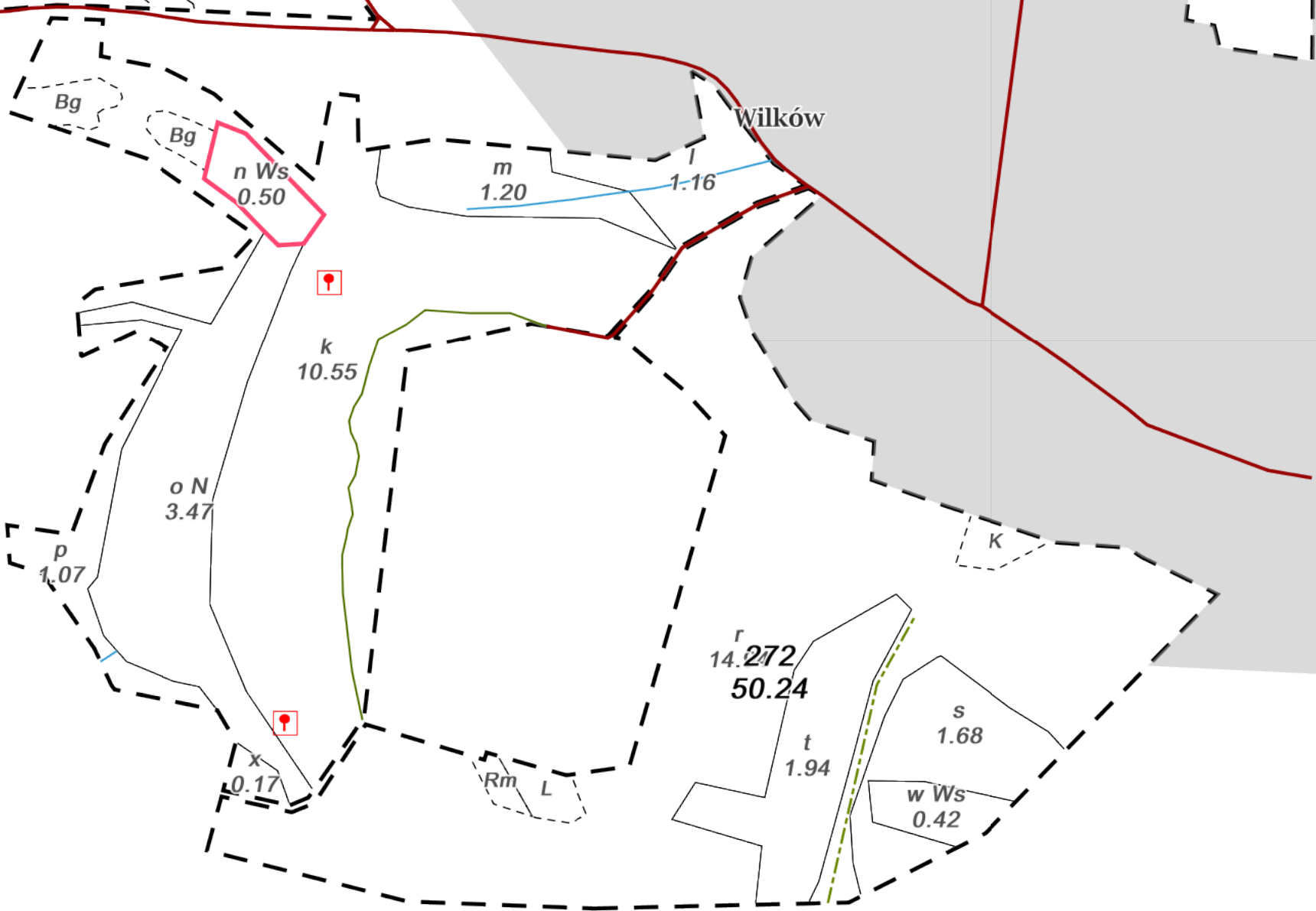


Skala 1:5000

0 50 100 m

0.40

6.99



Adres leśny: 13-08-1-06-272-n-00 Powierzchnia: 0.50

Opis wydzielenia:

Rodzaj pow.	Gł. fun.	Kat. ochron.	Cecha drzewost.	Bud. pion.	St. zgodn.	Stop. uszk.	Gł. przycz. uszk.	Wiek. dojrz.	Okres odn.	Gosp.
ZBIORNIK										

Opis siedliska:

TSL	Wariant uw.	Stan siedl.	Podtyp gl.	Gat. gleby	Cecha gleby	Makrorz.	Położenie	Nachylenie	Wyst. stoku	Typ pokr.	Zbior. rośl.	GTD
								8	SE			

Opis drzewostanu:

Kod warstwy	Zmiesz.	Zagęszcz.	Zwarcie	Jak. hod.	Zd.	Lokaliz.	Gat	Udział	Wiek	D 1,3	Wys.	Bonit.	Jak. tech.	Zasob.	Ha/Pow
-------------	---------	-----------	---------	-----------	-----	----------	-----	--------	------	-------	------	--------	------------	--------	--------

Osobliwości przyrodnicze:

Nr	Rodz. ob.	Nazwa	Pom. prz.	Lokaliz.	Pow.	Liczba
----	-----------	-------	-----------	----------	------	--------

Powierzchnie nie stanowiące wyłączenia:

Nr	Kod	Lokaliz.	Pow.	Liczba	Gat.	Wiek
----	-----	----------	------	--------	------	------

Wskazania gospodarcze:

Nr działki	Grupa czynn.	Pilność	Liczba nawrotów	Pow.	% grub.
------------	--------------	---------	-----------------	------	---------

Informacje dodatkowe:

Informacje
------------

Ewidencja:

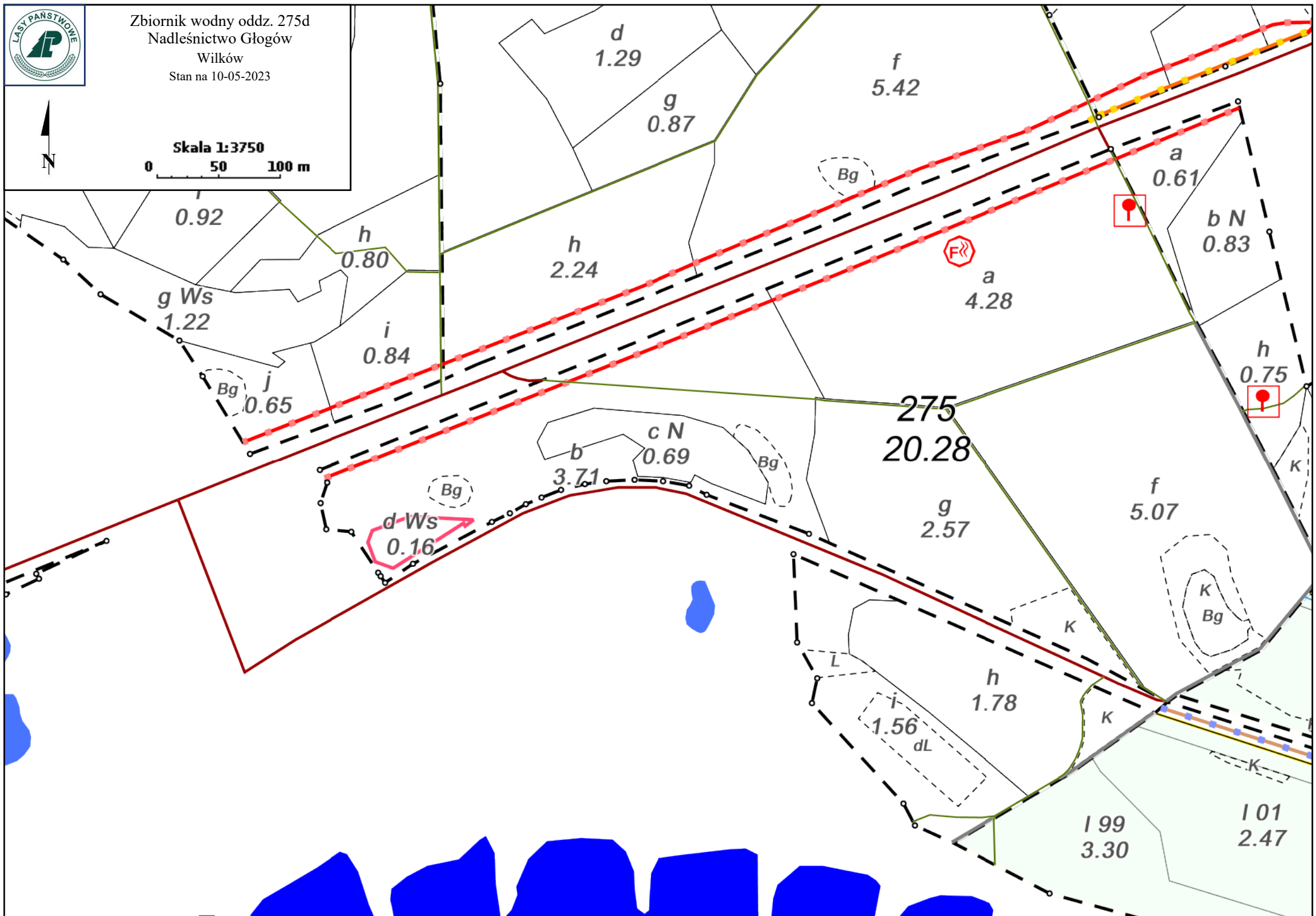
Adres administracyjny	Nr działki powierzchnia[ha]	Informacje	Rodzaj użytku/klasa	Pow. użytku[ha]	Pow. wydz. w użytku
02 ( DOLNOŚLĄSKIE )	629/272	Ks. wiecz. 36313	Ws	0,5000	0,5000
03 ( Głogowski )	18,1300	Mapa gosp. 28	Ls	14,1600	
022 ( Głogów )		Mapa ew. 2	N	3,4700	
0017 ( Wilków )		Kod własn. 1.2			



Zbiornik wodny oddz. 275d  
Nadleśnictwo Głogów  
Wilków  
Stan na 10-05-2023



Skala 1:3750  
0 50 100 m



Adres leśny: 13-08-1-06-275-d-00 Powierzchnia: 0.16

Opis wydzielenia:

Rodzaj pow.	Gł. fun.	Kat. ochron.	Cecha drzewost.	Bud. pion.	St. zgodn.	Stop. uszk.	Gł. przycz. uszk.	Wiek. dojrz.	Okres odn.	Gosp.
ZBIORNIK										

Opis siedliska:

TSL	Wariant uw.	Stan siedl.	Podtyp gl.	Gat. gleby	Cecha gleby	Makrorz.	Położenie	Nachylenie	Wyst. stoku	Typ pokr.	Zbior. rośl.	GTD
								12	S			

Opis drzewostanu:

Kod warstwy	Zmiesz.	Zagęszcz.	Zwarcie	Jak. hod.	Zd.	Lokaliz.	Gat	Udział	Wiek	D 1,3	Wys.	Bonit.	Jak. tech.	Zasob.	Ha/Pow
-------------	---------	-----------	---------	-----------	-----	----------	-----	--------	------	-------	------	--------	------------	--------	--------

Osobliwości przyrodnicze:

Nr	Rodz. ob.	Nazwa	Pom. prz.	Lokaliz.	Pow.	Liczba
----	-----------	-------	-----------	----------	------	--------

Powierzchnie nie stanowiące wyłączenia:

Nr	Kod	Lokaliz.	Pow.	Liczba	Gat.	Wiek
----	-----	----------	------	--------	------	------

Wskazania gospodarcze:

Nr działki	Grupa czynn.	Pilność	Liczba nawrotów	Pow.	% grub.
------------	--------------	---------	-----------------	------	---------

Informacje dodatkowe:

Informacje
3150-100%;

Ewidencja:

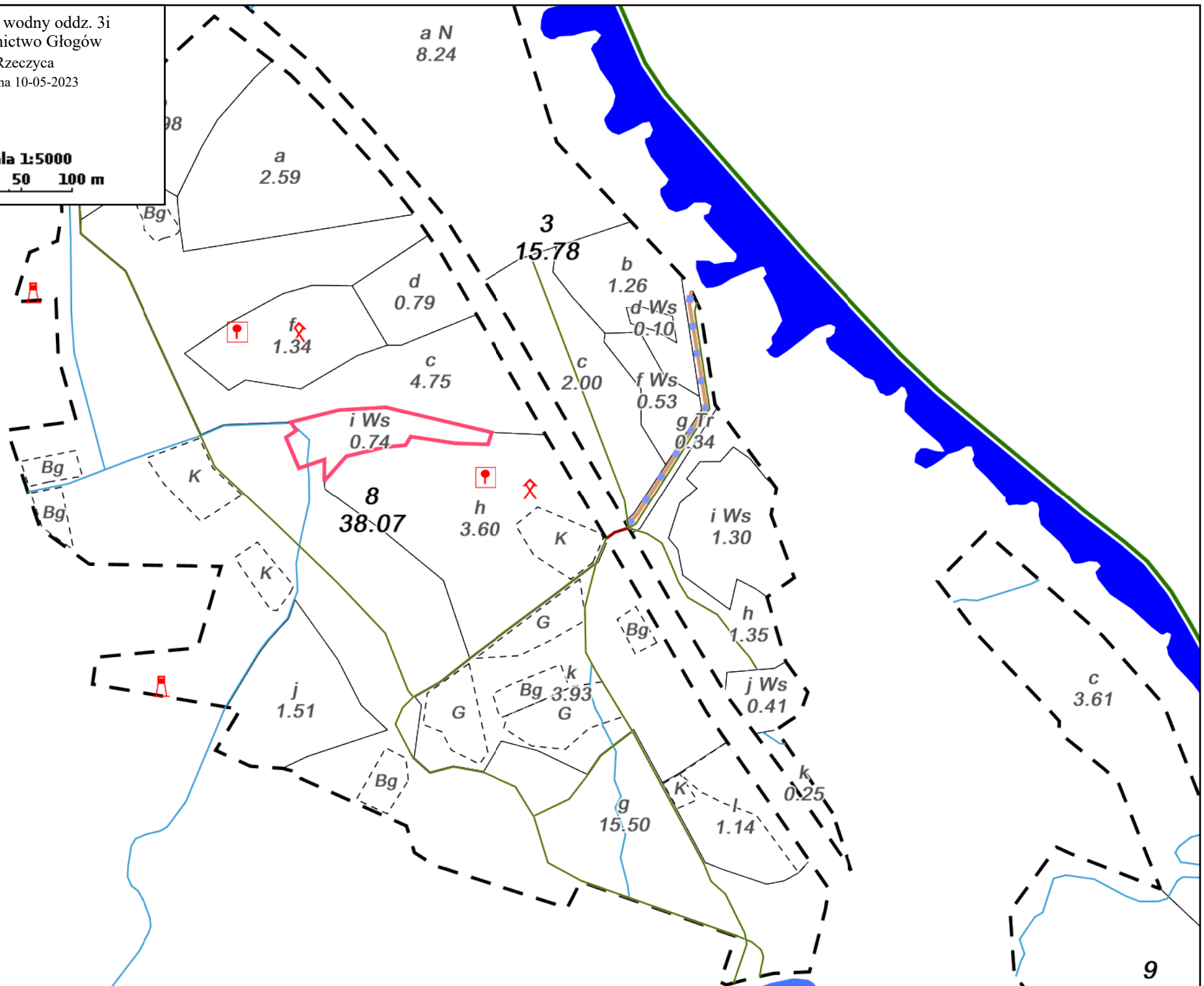
Adres administracyjny	Nr działki powierzchnia[ha]	Informacje	Rodzaj użytku/klasa	Pow. użytku[ha]	Pow. wydz. w użytku
02 ( DOLNOŚLĄSKIE )	681/275	Ks. wiecz. 36313	Ws	0,1600	0,1600
03 ( Głogowski )	16,9000	Mapa gosp. 26	Ls	16,0500	
022 ( Głogów )		Mapa ew. 2	N	0,6900	
0017 ( Wilków )		Kod własn. 1.2			



Zbiornik wodny oddz. 3i  
Nadleśnictwo Głogów  
Rzeczyca  
Stan na 10-05-2023



Skala 1:5000  
0 50 100 m



Adres leśny: 13-08-2-08-8-i-00 Powierzchnia: 0.74

Opis wydzielenia:

Rodzaj pow.	Gł. fun.	Kat. ochron.	Cecha drzewost.	Bud. pion.	St. zgodn.	Stop. uszk.	Gł. przycz. uszk.	Wiek. dojrz.	Okres odn.	Gosp.
ZBIORNIK										

Opis siedliska:

TSL	Wariant uw.	Stan siedl.	Podtyp gl.	Gat. gleby	Cecha gleby	Makrorz.	Położenie	Nachylenie	Wyst. stoku	Typ pokr.	Zbior. rośl.	GTD
								8	E			

Opis drzewostanu:

Kod warstwy	Zmiesz.	Zagęszcz.	Zwarcie	Jak. hod.	Zd.	Lokaliz.	Gat	Udział	Wiek	D 1,3	Wys.	Bonit.	Jak. tech.	Zasob.	Ha/Pow
-------------	---------	-----------	---------	-----------	-----	----------	-----	--------	------	-------	------	--------	------------	--------	--------

Osobliwości przyrodnicze:

Nr	Rodz. ob.	Nazwa	Pom. prz.	Lokaliz.	Pow.	Liczba
----	-----------	-------	-----------	----------	------	--------

Powierzchnie nie stanowiące wyłączenia:

Nr	Kod	Lokaliz.	Pow.	Liczba	Gat.	Wiek
----	-----	----------	------	--------	------	------

Wskazania gospodarcze:

Nr działki	Grupa czynn.	Pilność	Liczba nawrotów	Pow.	% grub.
------------	--------------	---------	-----------------	------	---------

Informacje dodatkowe:

Informacje
------------

Ewidencja:

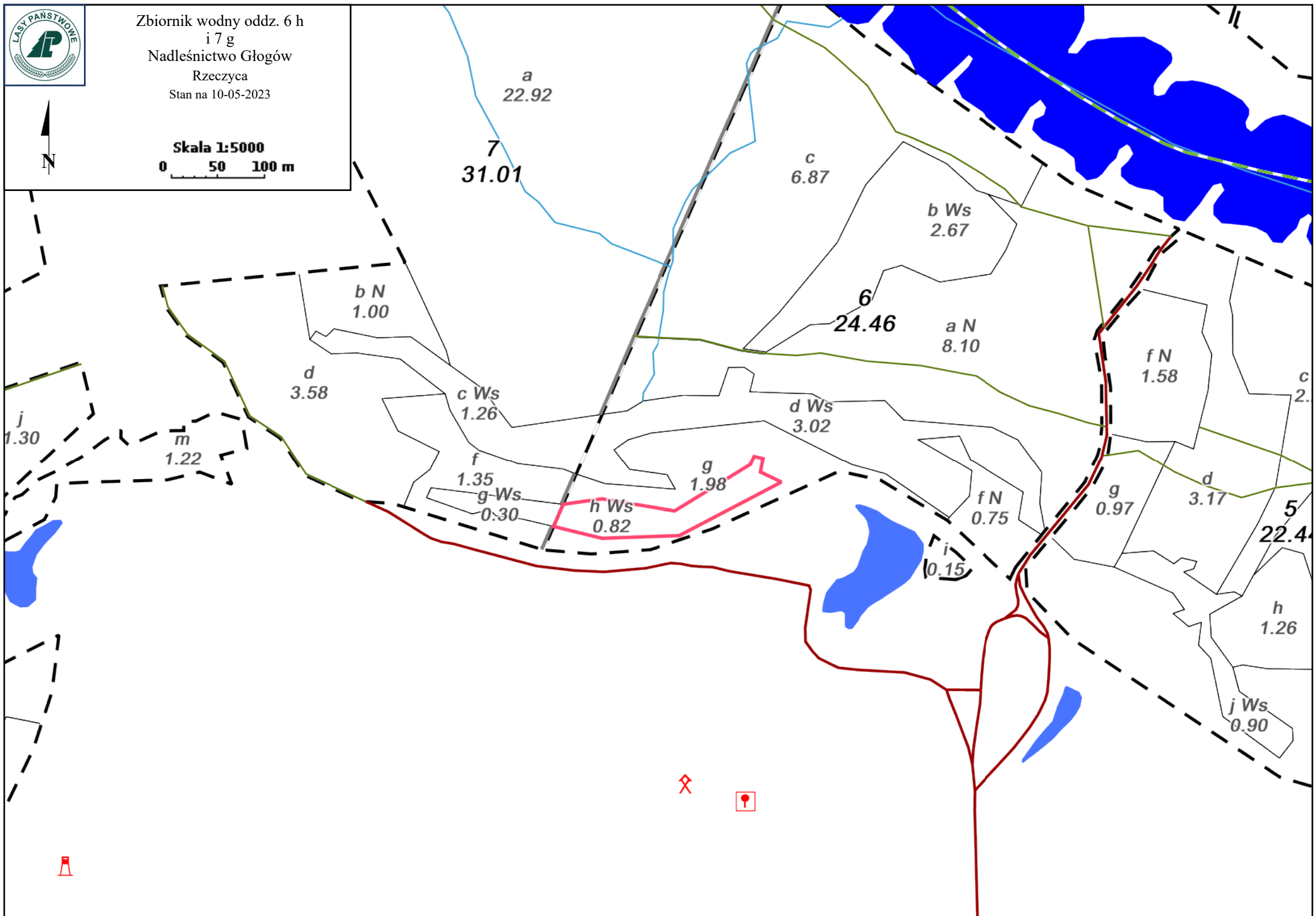
Adres administracyjny	Nr działki powierzchnia[ha]	Informacje	Rodzaj użytku/klasa	Pow. użytku[ha]	Pow. wydz. w użytku
02 ( DOLNOŚLĄSKIE )	383/8	Ks. wiecz. 36282	Ws	0,7400	0,7400
03 ( Głogowski )	38,0700	Mapa gosp. 1	Ls	37,3300	
052 ( Pęcław )		Mapa ew. 4			
0002 ( Drogłowice )		Kod własn. 1.2			



Zbiornik wodny oddz. 6 h  
i 7 g  
Nadleśnictwo Głogów  
Rzeczyca  
Stan na 10-05-2023



Skala 1:5000  
0 50 100 m



Adres leśny: 13-08-2-08-6-h-00 Powierzchnia: 0.82

Opis wydzielenia:

Rodzaj pow.	Gł. fun.	Kat. ochron.	Cecha drzewost.	Bud. pion.	St. zgodn.	Stop. uszk.	Gł. przycz. uszk.	Wiek. dojrz.	Okres odn.	Gosp.
ZBIORNIK										

Opis siedliska:

TSL	Wariant uw.	Stan siedl.	Podtyp gl.	Gat. gleby	Cecha gleby	Makrorz.	Położenie	Nachylenie	Wyst. stoku	Typ pokr.	Zbior. rośl.	GTD
								10	SE			

Opis drzewostanu:

Kod warstwy	Zmiesz.	Zagęszcz.	Zwarcie	Jak. hod.	Zd.	Lokaliz.	Gat	Udział	Wiek	D 1,3	Wys.	Bonit.	Jak. tech.	Zasob.	Ha/Pow
-------------	---------	-----------	---------	-----------	-----	----------	-----	--------	------	-------	------	--------	------------	--------	--------

Osobliwości przyrodnicze:

Nr	Rodz. ob.	Nazwa	Pom. prz.	Lokaliz.	Pow.	Liczba
----	-----------	-------	-----------	----------	------	--------

Powierzchnie nie stanowiące wyłączenia:

Nr	Kod	Lokaliz.	Pow.	Liczba	Gat.	Wiek
----	-----	----------	------	--------	------	------

Wskazania gospodarcze:

Nr działki	Grupa czynn.	Pilność	Liczba nawrotów	Pow.	% grub.
------------	--------------	---------	-----------------	------	---------

Informacje dodatkowe:

Informacje
3150-52%;

Ewidencja:

Adres administracyjny	Nr działki powierzchnia[ha]	Informacje	Rodzaj użytku/klasa	Pow. użytku[ha]	Pow. wydz. w użytku
02 ( DOLNOŚLĄSKIE )	379/6	Ks. wiecz. 36282	Ws	6,5200	0,8248
03 ( Głogowski )	24,3300	Mapa gosp. 1	Ls	8,9600	
052 ( Pęcław )		Mapa ew. 4	N	8,8500	
0002 ( Droglowice )		Kod własn. 1.2			

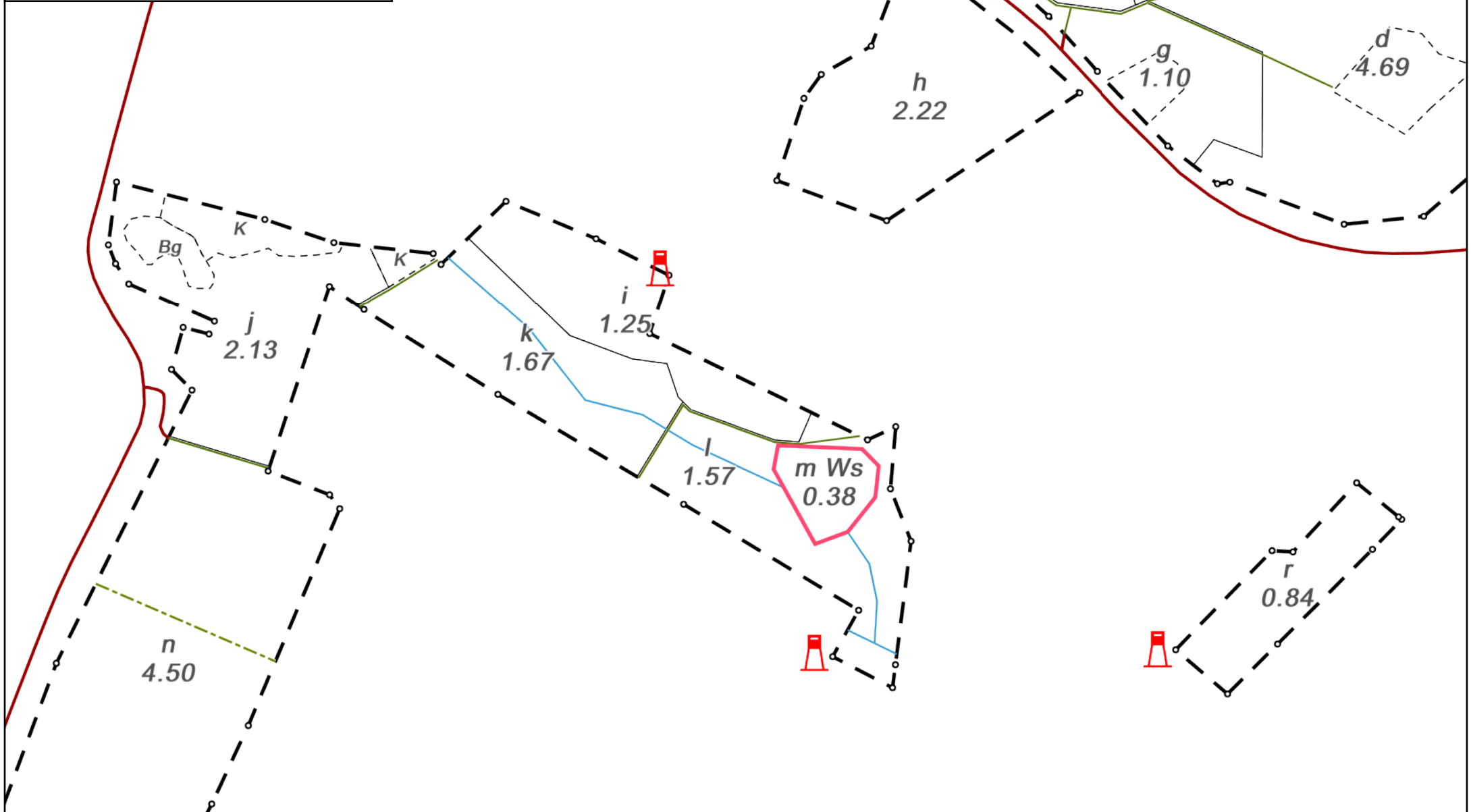




Zbiornik wodny oddz. 117m  
Nadleśnictwo Głogów  
Dobromil  
Stan na 11-05-2023



Skala 1:3750  
0 50 100 m



Adres leśny: 13-08-2-11-117-m-00 Powierzchnia: 0.38

Opis wydzielenia:

Rodzaj pow.	Gł. fun.	Kat. ochron.	Cecha drzewost.	Bud. pion.	St. zgodn.	Stop. uszk.	Gł. przycz. uszk.	Wiek. dojrz.	Okres odn.	Gosp.
ZBIORNIK										

Opis siedliska:

TSL	Wariant uw.	Stan siedl.	Podtyp gl.	Gat. gleby	Cecha gleby	Makrorz.	Położenie	Nachylenie	Wyst. stoku	Typ pokr.	Zbior. roślin.	GTD
								3	SE			

Opis drzewostanu:

Kod warstwy	Zmiesz.	Zagęszcz.	Zwarcie	Jak. hod.	Zd.	Lokaliz.	Gat	Udział	Wiek	D 1,3	Wys.	Bonit.	Jak. tech.	Zasob.	Ha/Pow
ZADRZEW						W	DB		146	55	20		3	8	HA

Osobliwości przyrodnicze:

Nr	Rodz. ob.	Nazwa	Pom. prz.	Lokaliz.	Pow.	Liczba
----	-----------	-------	-----------	----------	------	--------

Powierzchnie nie stanowiące wyłączenia:

Nr	Kod	Lokaliz.	Pow.	Liczba	Gat.	Wiek
----	-----	----------	------	--------	------	------

Wskazania gospodarcze:

Nr działki	Grupa czynn.	Pilność	Liczba nawrotów	Pow.	% grub.
------------	--------------	---------	-----------------	------	---------

Informacje dodatkowe:

Informacje
------------

Ewidencja:

Adres administracyjny	Nr działki powierzchnia[ha]	Informacje	Rodzaj użytku/klasa	Pow. użytku[ha]	Pow. wydz. w użytku
02 ( DOLNOŚLĄSKIE )	311/117	Ks. wiecz. 36301	Ws	0,3800	0,3800
03 ( Głogowski )	11,5500	Mapa gosp. 24	Ls	11,1700	
032 ( Jerzmanowa )		Mapa ew. 1			
0004 ( Jerzmanowa )		Kod własn. 1.2			