

Arkusz: 3 /68

Skala mapy:
1:1000















Nazwa inwestycji:
"Przebudowa linii elektroenergetycznej WN 110 kV relacji
Iława – Iława Wschód – Ostróda – Ostróda Wschód – Gietrzwałd
oraz towarzyszącej linii WN 110 kV Ostróda – Olsztynek"

Tytuł rysunku:
Określenie granic terenu objętego wnioskiem o wydanie decyzji
o ustaleniu lokalizacji inwestycji towarzyszącej

Data:
lipiec 2024r.

Oświadczam, że załącznik został przygotowany na aktualnej
kopii mapy zasadniczej, licencja nr WGN.6642.2.645.2024_2807_CL2
z dnia 02.05.2024r. wydanej przez Starostę Powiatu Iławskiego

Legenda

-  Granica obszaru objętego wnioskiem o wydanie decyzji o ustaleniu lokalizacji inwestycji towarzyszącej
-  Obszar, w stosunku do którego decyzja o ustaleniu lokalizacji inwestycji towarzyszącej ma wywołać skutek, o którym mowa w art. 22 ust. 1, (ograniczenie sposobu korzystania z nieruchomości na czas nieokreślony)
-  Obszar, w stosunku do którego decyzja o ustaleniu lokalizacji inwestycji towarzyszącej ma wywołać skutek, o którym mowa w art. 22 ust. 1 i ust. 5, (ograniczenie sposobu korzystania z nieruchomości na czas określony)
-  Działki ewidencyjne objęte wnioskiem
-  Przebudowywana linia napowietrzna WN 110 kV jednorodowa na dwutorową
-  Projektowana linia napowietrzna WN 110 kV
-  Projektowana linia kablowa WN 110 kV wraz z kablem światłowodowym i infrastrukturą towarzyszącą
-  Projektowany słup rurowy
-  Słup istniejący do demontażu
-  Oś demontowanych napowietrznych linii SN, nn
-  Oś projektowanych kablowych linii SN, nn
-  Drogi publiczne
-  Tereny kolejowe
-  Wody płynące

Łączy arkusz nr 2

Łączy arkusz nr 4

Powiat: iławski
gmina: Iława
obręb: 280703_2.0032-Strańniki
powiat: iławski
gmina: Iława
obręb: 280701_1.0008-Iława

0008 IŁAWA