

Zarządzenie nr 26
Nadleśniczego Nadleśnictwa Gubin
z dnia 29.06.2021r.

w sprawie udostępnienia dróg leśnych na terenie Nadleśnictwa Gubin dla
ruchu pojazdami silnikowymi, zaprzęgowymi i motorowerami
(znak sprawy: S.771.3.2021)

Na podstawie § 22 pkt. 3 Statutu Państwowego Gospodarstwa Leśnego Lasy Państwowe, stanowiącego załącznik do Zarządzenia nr 50 MOŚZNiL z dnia 18 maja 1994 r., art. 35 ust.1 ustawy z dnia 28 września 1991 roku o lasach (Dz.U. z 2020 r. poz. 1463), oraz § 6 Zarządzenia Nr 36 Dyrektora Generalnego Lasów Państwowych z dnia 28 maja 2021 r. w sprawie wprowadzenia wytycznych dotyczących korzystania z dróg leśnych, a także ich oznakowania i udostępniania dla ruchu pojazdami silnikowymi, zaprzęgowymi i motorowerami (Zn.spr ZI.771.44.2021),

zarządzam, co następuje:

§ 1

1. Z dniem 01 lipca 2021r. udostępniam do ruchu publicznego drogi leśne, których wykaz stanowi załącznik nr 1 do niniejszego Zarządzenia.
2. Z dniem 01 lipca 2021r. zezwalam na postój pojazdów w miejscach, których wykaz stanowi załącznik nr 2 do niniejszego Zarządzenia.
3. Lokalizacja dróg leśnych oraz usytuowanie wyznaczonych miejsc postojowych zostało przedstawione na mapach poglądowych będących załącznikiem nr 3 do niniejszego zarządzenia.

§ 2

1. Na drogach leśnych udostępnionych do ruchu publicznego mają zastosowanie przepisy Prawa o ruchu drogowym¹ oraz oznakowania drogi leśnej zgodnie z rozporządzeniem Ministrów Infrastruktury oraz Spraw Wewnętrznych i Administracji z dnia 31 lipca 2002 r. w sprawie znaków i sygnałów drogowych².
2. Szczegółowe zasady korzystania z dróg leśnych udostępnionych do ruchu publicznego dla pojazdów silnikowych, zaprzęgowych i motorowerów oraz sposób ich oznakowania określa regulamin wprowadzony Zarządzeniem nr 26 z dnia 29.06.2021r. Nadleśniczego Nadleśnictwa Gubin, zamieszczony na stronie internetowej Nadleśnictwa, w zakładce „Informacje” oraz w BIP w zakładce „Zarządzenia i decyzje”, stanowiący załącznik nr 5 do niniejszego Zarządzenia.

¹ Ustawa z dnia 20 czerwca 1997r. Prawo o ruchu drogowym (t.j. Dz.U. z 2021 poz.450 ze zm.)

² Rozporządzenie Ministrów Infrastruktury oraz Spraw Wewnętrznych i Administracji z dnia 31 lipca 2002r. w sprawie znaków i sygnałów drogowych (t.j. Dz.U. z 2019r. poz. 2310).

§ 3

Zobowiązuję Sekretarza do:

- a) zapewnienia do dnia 31.12.2021r. oznakowania dróg leśnych udostępnionych do ruchu publicznego zgodnie z projektami organizacji ruchu, o których mowa w § 7.
- b) zamieszczenia w terminie 01.07.2021r. na stronie internetowej nadleśnictwa, w zakładce „Informacje”, w BIP w zakładce „Zarządzenia i decyzje” oraz na tablicy ogłoszeń nadleśnictwa regulaminu korzystania z udostępnionych do ruchu publicznego dróg leśnych.

§ 4

1. Drogi leśne udostępnione mogą być krótkotrwale wyłączane z ruchu publicznego. W okresie krótkotrwałego wyłączenia z udostępnienia drogi leśnej na oznakowaniu zostaną naniesione dwa krzyżujące się pasy barwy pomarańczowej lub nastąpi ich zasłonięcie.
2. W przypadku konieczności krótkotrwałego wyłączenia udostępnionej drogi leśnej na okres dłuższy niż 7 dni, zostanie wydana decyzja informująca o terminie krótkotrwałego wyłączenia.

§ 5

Udostępnione drogi leśne wymienione w załączniku nr 1 do niniejszego Zarządzenia tj. pozycja nr 1 i 3 są objęte Porozumieniem zawartym pomiędzy Nadleśnictwem Gubin, a Wójtem Gminy Gubin, w zakresie wspólnego ich utrzymania, pozycja nr 2 objęta jest Porozumieniem zawartym między Nadleśnictwem Gubin a Wójtem Gminy Brody w celu jej wspólnego utrzymania.

§ 6

Zarządzenie niniejsze otrzymują osoby i instytucje ujęte w załączniku nr 4 do zarządzenia.

§ 7


Projekty organizacji ruchu, sporządzone do § 1 ust. 2 pkt.2) rozporządzenia Ministra Infrastruktury z dnia 23 września 2003r. w sprawie szczegółowych warunków zarządzania ruchem na drogach oraz wykonywania nadzoru nad tym zarządzaniem (t. j. Dz. U. z 2017 poz. 784), odrębnie dla każdej z udostępnionej drogi leśnej w Nadleśnictwie Gubin, zostały zawarte w opracowaniach od nr 1 do nr 3, stanowiących integralną część niniejszego Zarządzenia.

§ 8

Traci moc Zarządzenie nr 26 Nadleśniczego Nadleśnictwa Gubin z dnia 31.10.2019r. w sprawie udostępniania dróg leśnych na terenie Nadleśnictwa Gubin dla ruchu pojazdami silnikowymi, zaprzęgowymi i motorowerami (Zn.spr. S.771.4.2019.EC).

§ 9

Zarządzenie wchodzi w życie z dniem podpisania.



NADLEŚNICZY
Nadleśnictwa
Gubin
Jacek Śliwiński

KAROLINA
ROKITA
KAWUSKA
ROKITA
ROKITA
ROKITA

Załącznik nr 1 do Zarządzenia nr 26
Nadleśniczego Nadleśnictwa Gubin
z dnia 29.06.2021r.

Wykaz dróg udostępnionych

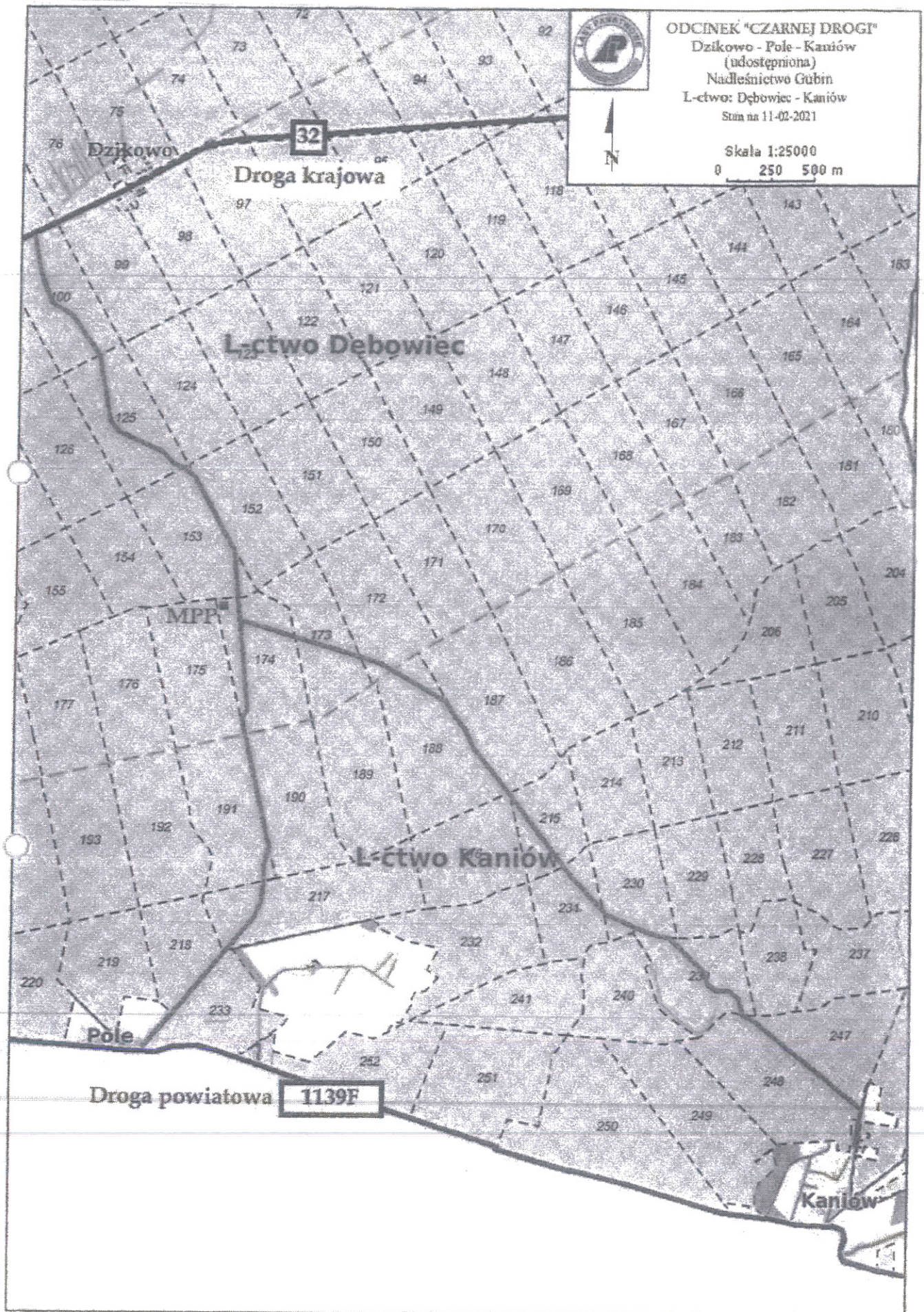
Lp.	Nazwa drogi / nr dojazdu pożarowego	Nr inwentarzowy	Leśnictwo	Opis trasy (skąd/dokąd)	Przebieg przez oddziały leśne	Długość drogi (mb)	Czasowe udostępnienie drogi	Rodzaj nawierzchni
1.	„Kosarzyńska”	-	Borek	Wjazd z drogi powiatowej nr 1153F- do ośrodków „OAZA”, „LEŚNY”, oraz od strony miejscowości Kosarzyn	Obręb Chlebowo 10, 11, 7, 15, 16, 25, 26, 27	3 550	-	Droga gruntowa
2.	„Mielnicka J-11”	220/1570	Suchodół	Wjazd z drogi powiatowej nr 1106F Mielno- Suchodół, oraz Suchodół- Mielno	Obręb Jasienica – 285, 284, 283, 282, 281, 280, 279, 278, 277, 276, 275, 274, 273, 272, 272	5 000	-	Droga utwardzona tłuczniem
3	Część „Czamej drogi - dojazd nr 3”	220/510	Dębowiec, Kaniów	Wjazd z drogi krajowej nr 32, Dzikowo-Pole-Kaniów	Obręb Gubin – 100, 125, 153, 174, 175, 191, 217, 233, 174, 173, 172, 188, 216, 215, 231, 230, 239, 248	9 600	-	Droga gruntowa

Załącznik nr 2 do Zarządzenia nr 26
Nadleśniczego Nadleśnictwa Gubin
z dnia 29.06.2021r.

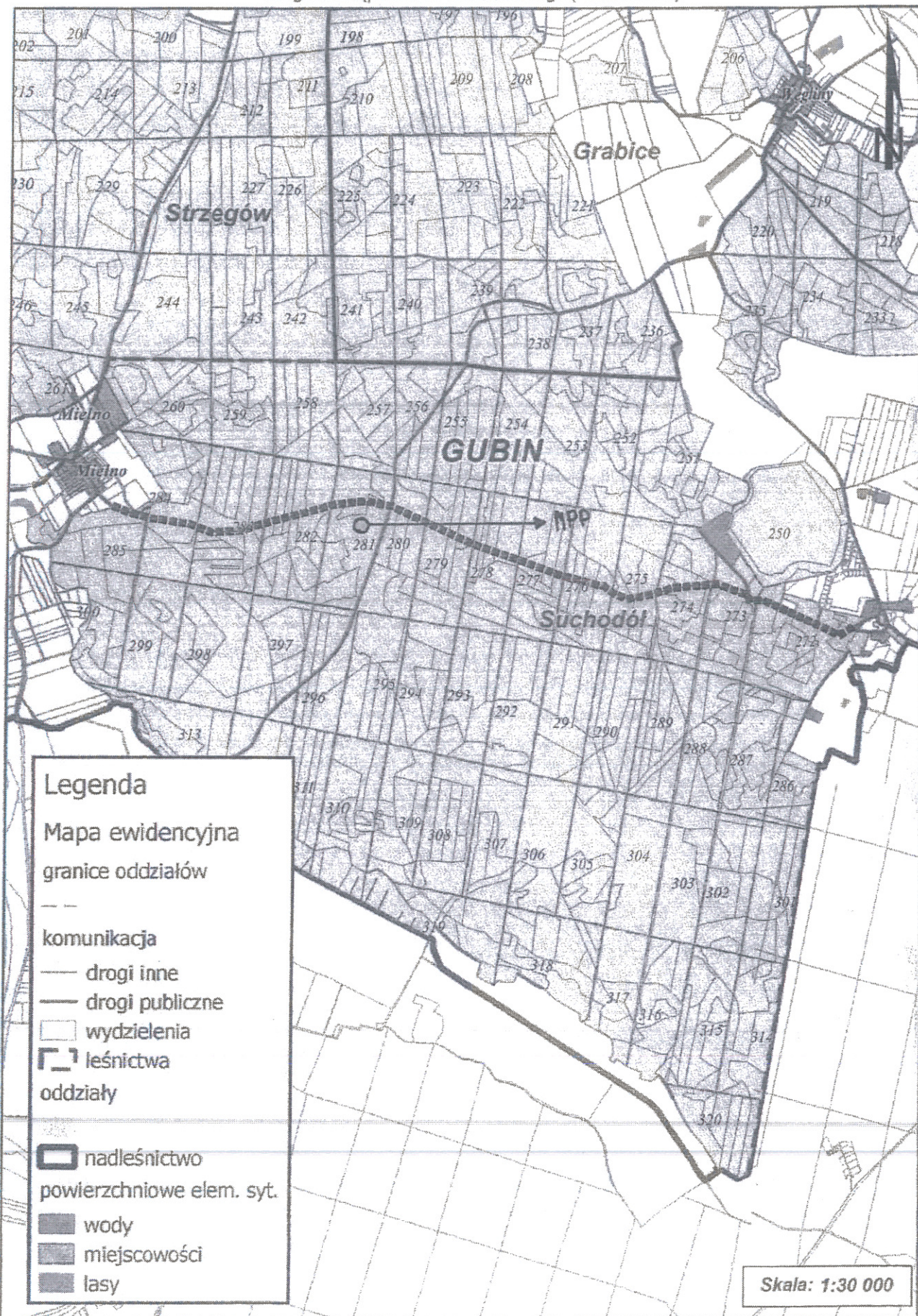
Wykaz miejsc w których dozwolony jest postój pojazdów

Lp.	Nazwa miejsca postojowego	Nr inwentarzowy	Leśnictwo	Opis drogi i trasy (skąd/dokąd)	Lokalizacja oddziały leśne	Rodzaj nawierzchni
1.	Miejsce postoju pojazdów	220/1966	Dębowiec	Wjazd z drogi krajowej nr 32 – Pole (droga „Czarna” Nr 3)	174d	Nawierzchnia utwardzona tłuczniem
2.	Miejsce postoju pojazdów	808/1742	Suchodół	Wjazd z drogi powiatowej 1106F Mielno-Suchodół	281a	Nawierzchnia nieutwardzona, gruntowa

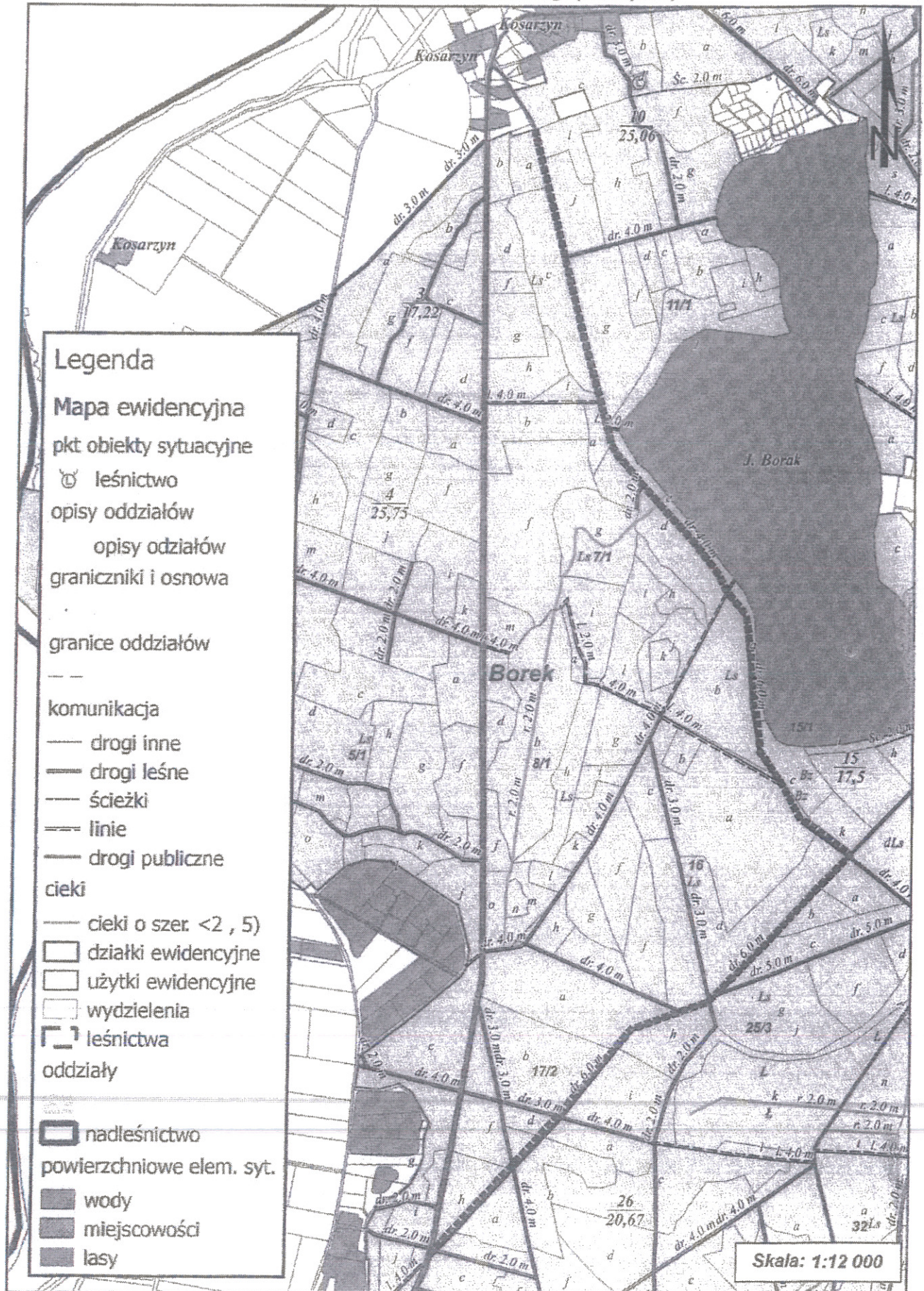
Załącznik nr 3.1. do Zarządzenia nr 26 Nadleśniczego Nadleśnictwa Gubin
Odcinek drogi udostępnionej do ruchu kołowego (Czarna droga)



Załącznik nr 3.3 do Zarządzenia nr 26 Nadleśniczego Nadleśnictwa Gubiny.
Droga udostępniona do ruchu kołowego (Mielnicka J11)



Załącznik nr 3.2 do Zarządzenia nr 26 Nadleśniczego Nadleśnictwa Gubin.
Droga udostępniona do ruchu kołowego (Kosarzyńska)



- Legenda**
- Mapa ewidencyjna
- pkt obiekty sytuacyjne
- ☉ leśnictwo
- opisy oddziałów
- opisy oddziałów
- graniczniki i osnowa
- granicze oddziałów
- komunikacja
- drogi inne
 - drogi leśne
 - ścieżki
 - linie
 - drogi publiczne
- cieki
- ciekі o szer. <2, 5)
- działki ewidencyjne
 użytki ewidencyjne
 wydzielenia
 leśnictwa
 oddziały
- nadleśnictwo
 powierzchniowe elem. syt.
- wody
 - miejscowości
 - lasy

Skala: 1:12 000

Regulamin korzystania z leśnych dróg udostępnionych do ruchu publicznego dla pojazdów silnikowych, zaprzęgowych i motorowerów na terenie Nadleśnictwa Gubin

§ 1

Regulamin określa zasady korzystania z leśnych dróg udostępnionych do ruchu publicznego dla pojazdów silnikowych, zaprzęgowych i motorowerów na terenie Nadleśnictwa na podstawie Zarządzenia nr 26 Nadleśniczego Nadleśnictwa Gubin z dnia 29.06.2021r.

Podstawa prawna:

1. Ustawa z dnia 28 września 1991 r. o lasach, tekst jednolity Dz. U. z 2020r. poz.1463 z późn. zm., zwana dalej ustawą o lasach;
2. Ustawa z dnia 23 kwietnia 1964 r. Kodeks cywilny, tekst jednolity Dz. U. z 2020 r. poz. 1740 z późn. zm.
3. Ustawa z dnia 20 czerwca 1997 r. Prawo o ruchu drogowym, tekst jednolity Dz. U. z 2021 r. poz. 450 z późn. zm., zwana dalej Prawo o ruchu drogowym;
4. Ustawa z dnia 21 marca 1985r. o drogach publicznych, tekst jednolity Dz. U. z 2020 r. poz. 470 z późn. zm.
5. Rozporządzenie Ministrów Infrastruktury oraz Spraw Wewnętrznych i Administracji z dnia 31 lipca 2002r. w sprawie znaków i sygnałów drogowych (t.j. Dz.U. z 2019r. poz.2310) zwane dalej rozporządzeniem Ministrów w sprawie znaków.
6. Rozporządzenia Ministra Infrastruktury z dnia 3 lipca 2003r. w sprawie szczegółowych warunków technicznych dla znaków i sygnałów drogowych oraz urządzeń bezpieczeństwa ruchu drogowego i warunków ich umieszczania na drogach (t.j. Dz.U. z 2019r. poz. 2311, zwane dalej rozporządzeniem w sprawie warunków technicznych dla znaków).
6. Zarządzenie nr 36 Dyrektora Generalnego Lasów Państwowych z dnia 28 maja 2021r. w sprawie wytycznych dotyczących korzystania z dróg leśnych, a także ich oznakowania i udostępniania dla ruchu pojazdami silnikowymi, zaprzęgowymi i motorowerami (zn. ZI.771.44.2021).

§ 2

Państwowe Gospodarstwo Leśne Lasy Państwowe Nadleśnictwo Gubin jest zarządcą dróg leśnych, usytuowanych na gruntach Skarbu Państwa, zarządzanych przez Nadleśnictwo, położonych w jego zasięgu administracyjnym.

§ 3

Użyte w regulaminie określenia oznaczają:

- a) Zarządca drogi – Nadleśniczy Nadleśnictwa Gubin.
- b) użytkownik – osoba korzystająca z leśnych dróg udostępnionych do ruchu publicznego.
- c) pojazd – samochód, pojazd zaprzęgowy, motocykl bądź inny środek transportu poruszający się po leśnych drogach udostępnionych.

§ 4

1. Korzystanie z leśnych dróg udostępnionych do ruchu publicznego odbywa się na podstawie niniejszego regulaminu, Prawa o ruchu drogowym, poleceń

- pracowników Zarządcy drogi lub osób upoważnionych na mocy tej ustawy do kierowania ruchem¹.
2. Poprzez wjazd na drogi leśne udostępnione do ruchu publicznego użytkownik wyraża zgodę i zobowiązuje się do przestrzegania ustanowionych przez Zarządcę drogi warunków przedstawionych w niniejszym regulaminie.
 3. Zamieszczenie adresu strony internetowej oraz kodu QR na tablicy informacyjnej TL-2 jest równoznaczne ze złożeniem oświadczenia woli Zarządcy drogi, o którym mowa w art. 60 i 61 Kodeksu cywilnego.

§ 5

Nadleśniczy Nadleśnictwa Gubin ustala następujące zasady korzystania z udostępnionych do ruchu publicznego dróg leśnych:

1. Drogi leśne udostępnione do ruchu publicznego zostaną oznakowane²:
 - a. drogowskazem, przez który rozumie się zastosowanie oznakowania zgodnego z rozporządzeniem w sprawie warunków technicznych dla znaków³ albo tablic kierunkowych, o których mowa w rozdziale 7.5. Księgi identyfikacji wizualnej Państwowego Gospodarstwa Leśnego Lasy Państwowe.
 - b. tablicą informacyjną TL-2, zgodną ze wzorem przedstawionym w rozdziale 7.8. Księgi identyfikacji wizualnej PGL LP „Oznakowanie dróg leśnych udostępnionych do ruchu publicznego”.
 - c. znakiem D-52 (początek strefy ruchu) łącznie z B-33 (ograniczenie prędkości).
 - d. znakiem D-53 (koniec strefy ruchu).
 - e. znakiem B-29 (zakaz używania sygnałów dźwiękowych)
 - f. znakiem B-25 (zakaz wyprzedzania)
 - g. znakiem B-36 (zakaz zatrzymywania)
2. Na drogach leśnych obowiązuje zakaz:
 - a. zatrzymywania i postoju pojazdów – z wyłączeniem miejsc do tego przeznaczonych i oznakowanych znakiem D-18 (parking),
 - b. zaśmiecania terenu,
 - c. zjazdu z drogi na obszary leśne i drogi leśne nieudostępnione do ruchu publicznego,
 - d. wyprzedzania,
 - e. używania sygnałów dźwiękowych,
 - f. wykonywania jakichkolwiek czynności związanych z obsługą techniczną pojazdu,
 - g. niszczenia mienia zarządcy drogi.
3. Zakaz zatrzymywania się nie dotyczy osób wymienionych w § 29 ust. 3 ustawy o lasach, prowadzących czynności służbowe i gospodarcze (w tym czynności związanych z obsługą techniczną pojazdu np. obsługi maszyn, urządzeń i środków transportowych podmiotów wykonujących zlecane prace), pod warunkiem pozostawienia pojazdu w sposób nieograniczający możliwości poruszania się innym użytkownikom.
4. W odniesieniu do dróg krzyżujących się kierujący pojazdem, jest obowiązany zachować szczególną ostrożność, w miejscach tych obowiązują zasady kolejności

¹ Art. 6 ust. 1 Prawa o ruchu drogowym oraz rozporządzenie ministra spraw wewnętrznych i administracji z dnia 6 lipca 2010 r. w sprawie kierowania ruchem drogowym (Dziennik Ustaw z 2016r., poz. 143)

² Jeśli nie wskazano inaczej znaki i ich symbole, o których mowa w niniejszym regulaminie są tożsame ze znakami opisanymi w § 2 ust.8 rozporządzenia Ministrów w sprawie znaków

³ Rozdział 6 załącznika nr 1 do rozporządzenia w sprawie warunków technicznych dla znaków.

przejazdu jak na skrzyżowaniu równorzędnym, o ile zastosowane znaki drogowe nie wskazują inaczej.

5. Wszystkich użytkowników dróg udostępnionych obowiązuje zasada ograniczonego zaufania (art. 4 Prawo o ruchu drogowym – „Uczestnik ruchu i inna osoba znajdująca się na drodze mają prawo liczyć, że inni uczestnicy tego ruchu przestrzegają przepisów ruchu drogowego, chyba że okoliczności wskazują na możliwość odmiennego ich zachowania”).

§ 6

Podczas korzystania z udostępnionych dróg leśnych należy zachować szczególną ostrożność. Na drodze leśnej udostępnionej do ruchu publicznego mogą wystąpić różne zagrożenia i utrudnienia w szczególności: zawężenia jedni, niebezpieczne zakręty, spadki terenu przekraczające dopuszczalne normy, wyboje i nierówności nawierzchni, okresowe oblodzenia, zwierzyna leśna, ruch pojazdów specjalistycznych, inne utrudnienia i ograniczenia.

§ 7

Drogi leśne udostępnione mogą być krótkotrwale wyłączane z ruchu publicznego. W okresie krótkotrwałego wyłączenia z udostępnienia drogi leśnej na oznakowaniu, o którym mowa w § 5 ust.1 niniejszego regulaminu, zostaną naniesione dwa krzyżujące się pasy barwy pomarańczowej lub nastąpi ich zastąpienie.

§ 8

1. W przypadku pozostawienia pojazdu w miejscu zabronionym, w sposób utrudniający ruch albo w inny sposób zagrażający bezpieczeństwu może on zostać usunięty na zlecenie zarządcy drogi.
2. Zarządca drogi uprawniony będzie do wezwania straży gminnej lub policji w celu odholowania pojazdu użytkownika na parking strzeżony.
3. Odholowany pojazd może być wydany po uiszczeniu, przez właściciela lub osobę władającą pojazdem, opłaty za odholowanie oraz opłaty za przechowanie pojazdu na parkingu strzeżonym (jeśli takowe zaistnieje), dokonanych na podstawie faktur wystawionych przez podmioty wykonujące stosowne usługi (lub faktury Zarządcy drogi).
4. W przypadku pozostawienia pojazdu w miejscu zabronionym lecz w sposób nieutrudniający ruchu innym pojazdom, może on zostać unieruchomiony przez zastosowanie urządzenia do blokowania kół.

§ 9

1. Zarządca drogi nie ponosi odpowiedzialności za wyrządzone użytkownikowi szkody przez osoby trzecie.
2. Zarządca drogi nie ponosi odpowiedzialności za skutki działania siły wyższej oraz skutki nieprzestrzegania postanowień niniejszego regulaminu.

§ 10

1. Użytkownik ponosi odpowiedzialność za wszelkie szkody wyrządzone Zarządcy drogi, bądź innym użytkownikom w związku z niezastosowaniem się do niniejszego regulaminu.
2. W przypadku zdarzenia na terenie dróg leśnych lub miejsc postojowych, które skutkowałyby jakąkolwiek odpowiedzialnością użytkownika z tego tytułu, zobowiązany jest on przed opuszczeniem drogi leśnej lub miejsca postojowego do niezwłocznego poinformowania Zarządcy drogi o tym fakcie i złożenia w formie pisemnej stosownego oświadczenia.

§ 11


Bez zgody Zarządcy drogi wjazd pojazdów przewożących materiały niebezpieczne jest zabroniony.

§ 12

W przypadku kolizji i wypadków drogowych powstałych na terenie dróg leśnych obowiązują zasady określone w Prawie o ruchu drogowym.

§ 13

Regulamin wchodzi w życie z dniem 01.07.2021r. na podstawie zarządzenia nr 26 Nadleśniczego Nadleśnictwa Gubin z dnia 29.06.2021r.


NADLEŚNICZY
Nadleśnictwa
Gubin
Jacek Śliwiński