

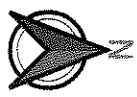
Mapa określająca lokalizację przedsięwzięcia

Ochrony Środowiska w Katowicach

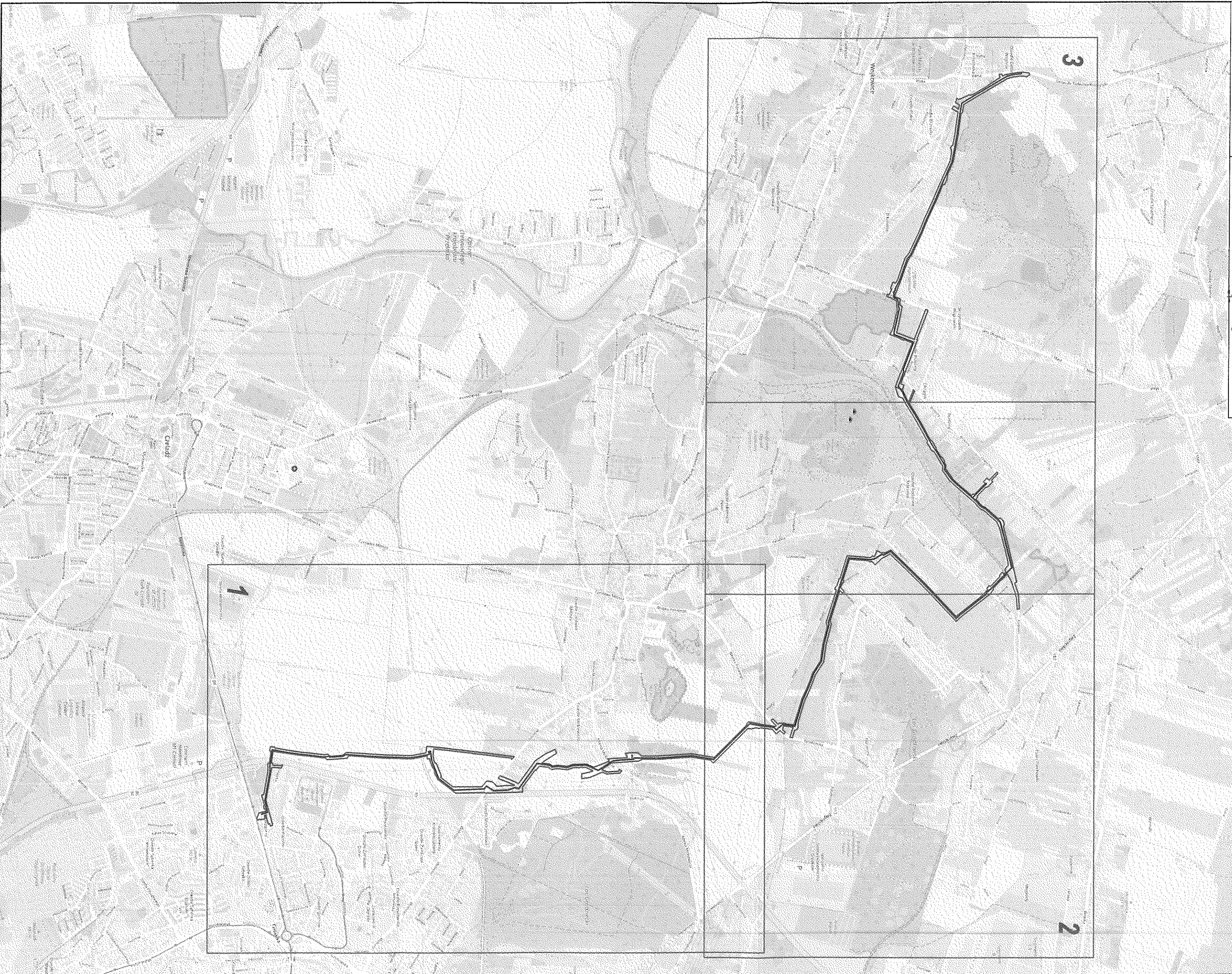
Regionalny Dyktor
Ochrony Środowiska w Katowicach

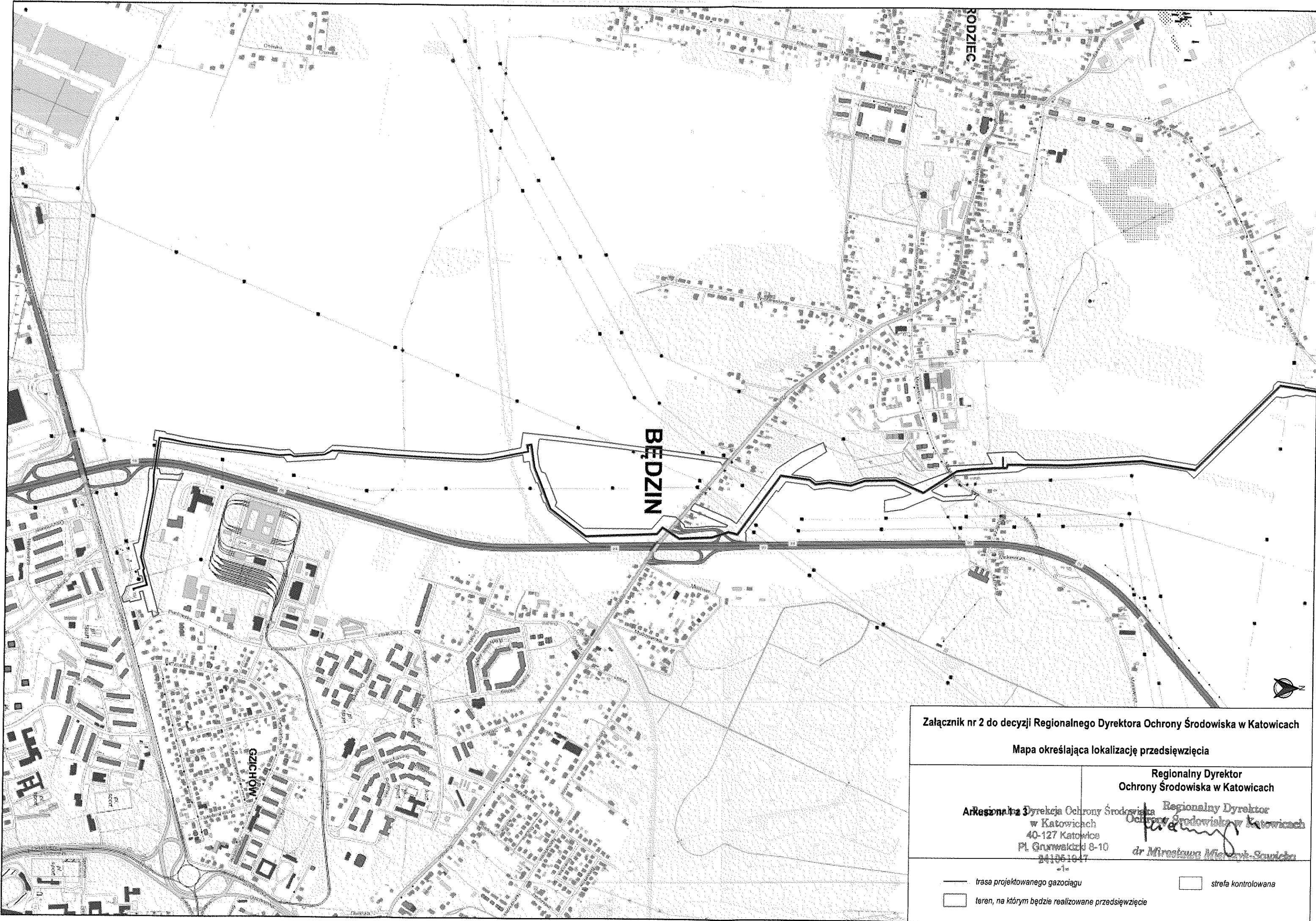
dr Mirosław Mironowicz Regionalny Dyktor Ochrony Środowiska
w Katowicach
40-127 Katowice

Wiceprezydent PZO
2410519417



1:25 000

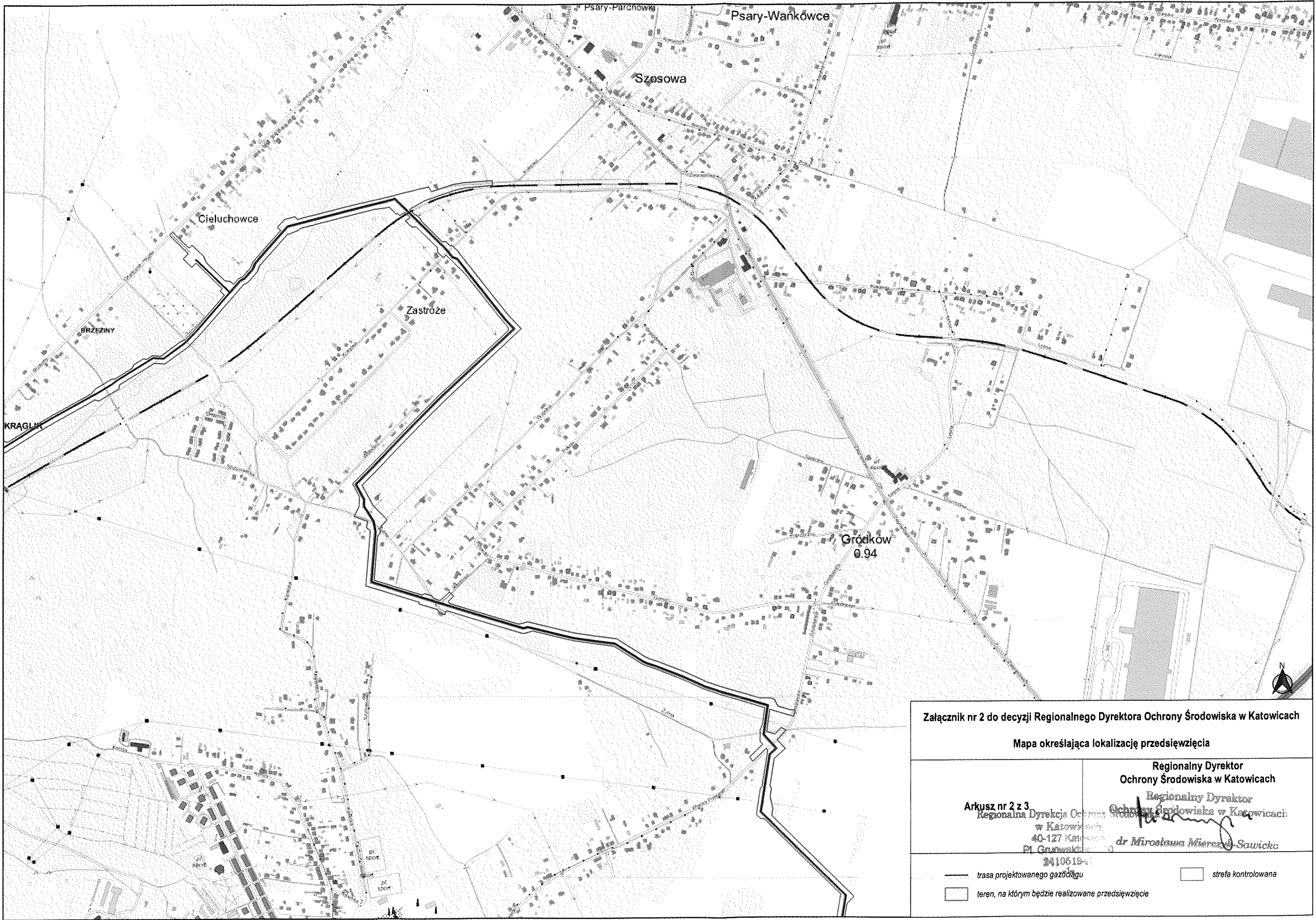




Załącznik nr 2 do decyzji Regionalnego Dyrektora Ochrony Środowiska w Katowicach

Mapa określająca lokalizację przedsięwzięcia

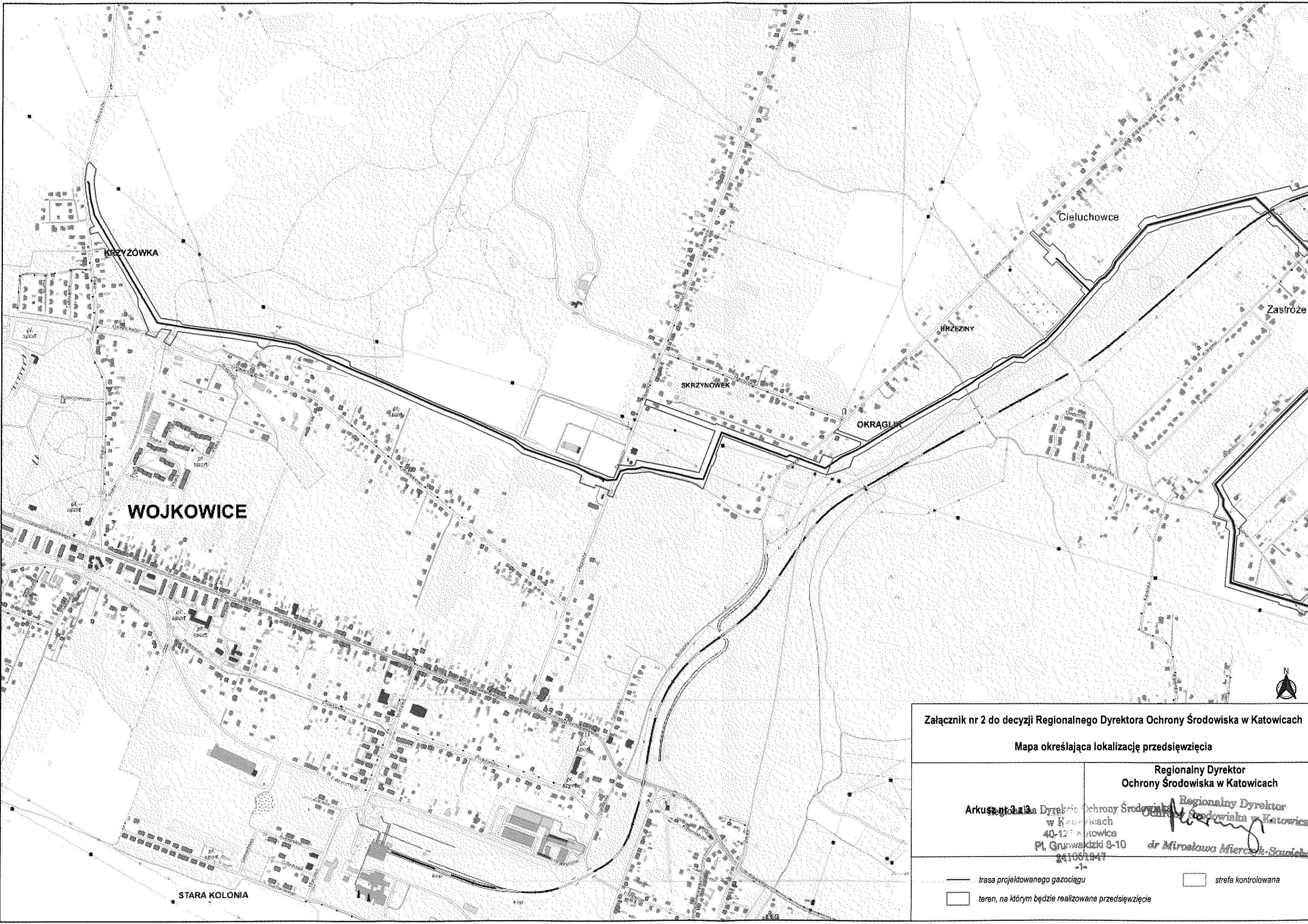
<p>Arkusze nr 3 Regionalna Dyrekcja Ochrony Środowiska w Katowicach 40-127 Katowice Pl. Grunwaldzki 8-10 241051017</p>	<p>Regionalny Dyrektor Ochrony Środowiska w Katowicach</p> <p>Regionalny Dyrektor Ochrony Środowiska w Katowicach</p> <p><i>dr Mirosława Mierzyk-Sawicka</i></p>
<p>— trasa projektowanego gazociągu</p> <p>□ teren, na którym będzie realizowane przedsięwzięcie</p>	<p>□ strefa kontrolowana</p>



Załącznik nr 2 do decyzji Regionalnego Dyrektora Ochrony Środowiska w Katowicach

Mapa określająca lokalizację przedsięwzięcia

<p>Arkusz nr 2 z 3 Regionalna Dyrekcja Ochrony Środowiska w Katowicach 40-127 Katowice Pl. Grunwaldzki 1/1 2410519-1</p>	<p>Regionalny Dyrektor Ochrony Środowiska w Katowicach</p> <p>Regionalny Dyrektor Ochrony Środowiska w Katowicach</p> <p><i>dr Mirosław Mierzejewski-Sawicki</i></p>
<p>— trasa projektowanego gazociągu</p> <p>□ teren, na którym będzie realizowane przedsięwzięcie</p>	<p>□ strefa kontrolowana</p>



Załącznik nr 2 do decyzji Regionalnego Dyrektora Ochrony Środowiska w Katowicach

Mapa określająca lokalizację przedsięwzięcia

<p>Arkusz nr 3 z 13 Dyrekcja Ochrony Środowiska w Katowicach 40-127 Katowice Pl. Grunwaldzki 8-10 241081947</p>	<p>Regionalny Dyrektor Ochrony Środowiska w Katowicach</p> <p><i>[Signature]</i> Regionalny Dyrektor Ochrony Środowiska w Katowicach dr Miralawa Mierczak-Saujska</p>
--	---

trasa projektowanego gazociągu
 strefa kontrolowana

teren, na którym będzie realizowana przedsięwzięcia