

ZARZĄDZENIE
REGIONALNEGO DYREKTORA OCHRONY ŚRODOWISKA W KIELCACH

z dnia 2023 r.
w sprawie ustanowienia planu zadań ochronnych dla obszaru Natura 2000
Wzgórza Kunowskie PLH260039

Na podstawie art. 28 ust. 5 ustawy z dnia 16 kwietnia 2004 r. o ochronie przyrody (Dz. U. z 2023 r. poz. 1336, poz. 1688 i poz.1890) zarządza się, co następuje:

§ 1. Ustanawia się plan zadań ochronnych dla obszaru Natura 2000 Wzgórza Kunowskie PLH260039, zwanego dalej „obszarem Natura 2000”.

§ 2. Plan zadań ochronnych obejmuje obszar Natura 2000 z wyłączeniem terenów będących w zarządzie Państwowego Gospodarstwa Leśnego Lasy Państwowe Nadleśnictwo Ostrowiec Świętokrzyski.

§ 3. Opis granic obszaru Natura 2000 w postaci wykazu współrzędnych punktów załamania granicy w układzie współrzędnych płaskich prostokątnych PL-1992 przedstawia załącznik nr 1.

§ 4. Mapę obszaru Natura 2000 przedstawia załącznik nr 2.

§ 5. Identyfikację istniejących i potencjalnych zagrożeń dla zachowania właściwego stanu ochrony siedlisk przyrodniczych oraz gatunków zwierząt będących przedmiotami ochrony w obszarze Natura 2000, i ich siedlisk, przedstawia załącznik nr 3.

§ 6. Cele działań ochronnych przedstawia załącznik nr 4.

§ 7. Określenie działań ochronnych ze wskazaniem podmiotów odpowiedzialnych za ich wykonanie i obszarów ich wdrażania zawierają tabela i mapa poglądowa w załączniku nr 5.

§ 8. Zarządzenie wchodzi w życie po upływie 14 dni od dnia ogłoszenia.

Załącznik Nr 1 do Zarządzenia Regionalnego
Dyrektora Ochrony Środowiska w Kielcach
z dnia..... 2023 r. w sprawie ustanowienia
planu zadań ochronnych dla obszaru Natura
2000 Wzgórza Kunowskie PLH260039

OPIS GRANIC OBSZARU NATURA 2000

Przebieg granicy obszaru Natura 2000 **Wzgórza Kunowskie PLH260039** w postaci wykazu współrzędnych punktów załamania granicy w układzie współrzędnych płaskich prostokątnych PL-1992.

Lp.	X	Y	
1	347736,58	661682,48	część 1
2	347733,41	661693,06	część 1
3	347736,06	661726,37	część 1
4	347742,93	661746,47	część 1
5	347745,04	661778,72	część 1
6	347742,93	661801,99	część 1
7	347737,64	661836,89	część 1
8	347738,48	661869,03	część 1
9	347727,79	661872,60	część 1
10	347631,27	661783,70	część 1
11	347521,20	661685,48	część 1
12	347437,38	661590,66	część 1
13	347290,06	661443,33	część 1
14	347144,43	661528,00	część 1
15	347128,35	661543,24	część 1
16	347122,42	661572,88	część 1
17	347114,80	661608,43	część 1
18	347099,56	661627,06	część 1
19	347064,85	661665,16	część 1
20	347041,14	661690,56	część 1
21	347035,21	661704,96	część 1
22	347027,59	661742,21	część 1
23	346999,65	661790,47	część 1
24	346972,56	661776,92	część 1
25	346956,47	661785,39	część 1
26	346938,69	661811,64	część 1
27	346933,61	661832,80	część 1
28	346924,30	661852,28	część 1
29	346901,44	661845,50	część 1
30	346889,59	661853,97	część 1
31	346892,97	661871,75	część 1
32	346919,22	661894,61	część 1
33	346913,29	661916,62	część 1
34	346943,77	661936,10	część 1
35	346972,56	661959,80	część 1
36	346901,44	662095,27	część 1
37	346865,03	662074,10	część 1
38	346864,19	662051,24	część 1
39	346847,25	662053,78	część 1
40	346836,24	662052,09	część 1
41	346813,38	662048,70	część 1
42	346792,22	662069,87	część 1
43	346771,05	662092,73	część 1
44	346745,65	662093,58	część 1

45	346711,78	662073,26	część 1
46	346699,93	662056,32	część 1
47	346687,23	662035,16	część 1
48	346641,51	662082,57	część 1
49	346654,21	662098,66	część 1
50	346655,90	662139,30	część 1
51	346655,06	662176,55	część 1
52	346644,05	662210,42	część 1
53	346633,04	662215,50	część 1
54	346601,72	662200,26	część 1
55	346579,70	662188,40	część 1
56	346532,29	662185,02	część 1
57	346502,66	662230,74	część 1
58	346442,54	662247,67	część 1
59	346405,29	662243,44	część 1
60	346373,96	662236,66	część 1
61	346354,49	662213,80	część 1
62	346348,56	662163,00	część 1
63	346311,31	662145,22	część 1
64	346281,68	662148,61	część 1
65	346268,13	662157,08	część 1
66	346255,43	662174,86	część 1
67	346250,35	662197,72	część 1
68	346255,43	662230,74	część 1
69	346254,92	662245,09	część 1
70	346276,24	662284,43	część 1
71	346261,31	662363,44	część 1
72	346252,04	662360,28	część 1
73	346241,04	662405,15	część 1
74	346233,42	662447,48	część 1
75	346215,64	662489,82	część 1
76	346194,47	662534,69	część 1
77	346178,38	662560,09	część 1
78	346160,60	662580,41	część 1
79	346143,67	662572,79	część 1
80	346136,90	662558,40	część 1
81	346110,65	662546,54	część 1
82	346025,14	662536,38	część 1
83	346038,68	662516,06	część 1
84	346031,06	662450,87	część 1
85	346002,28	662438,17	część 1
86	345994,66	662376,36	część 1
87	345998,04	662348,42	część 1
88	346020,06	662333,18	część 1
89	346003,12	662262,91	część 1

90	345958,25	662201,10	część 1
91	345794,84	662342,50	część 1
92	345764,36	662306,94	część 1
93	345731,34	662236,66	część 1
94	345671,23	662120,67	część 1
95	345615,35	662025,00	część 1
96	345567,09	661938,64	część 1
97	345510,36	661876,83	część 1
98	345483,27	661859,90	część 1
99	345454,48	661857,36	część 1
100	345419,77	661853,97	część 1
101	345396,91	661831,96	część 1
102	345365,58	661791,32	część 1
103	345304,62	661801,48	część 1
104	345282,61	661782,85	część 1
105	345162,41	661823,19	część 1
106	345160,93	661825,41	część 1
107	345077,96	661857,58	część 1
108	345011,07	661880,44	część 1
109	344974,67	661886,37	część 1
110	344972,97	661849,96	część 1
111	344905,24	661847,42	część 1
112	344886,61	661905,84	część 1
113	344727,44	661860,12	część 1
114	344659,71	661928,70	część 1
115	344532,71	662044,70	część 1
116	344387,92	662181,86	część 1
117	344329,71	662242,39	część 1
118	344320,16	662247,90	część 1
119	344286,77	662280,72	część 1
120	344288,70	662285,02	część 1
121	344281,24	662292,77	część 1
122	344227,06	662321,56	część 1
123	344170,33	662340,19	część 1
124	344118,68	662381,67	część 1
125	344086,51	662442,63	część 1
126	344070,42	662506,98	część 1
127	344047,56	662551,85	część 1
128	344007,77	662586,57	część 1
129	343976,44	662633,13	część 1
130	343968,82	662672,93	część 1
131	343948,50	662736,43	część 1
132	343964,59	662795,69	część 1
133	343988,30	662828,71	część 1
134	343980,68	662866,81	część 1

135	343966,28	662919,31	część 1
136	343968,82	662955,71	część 1
137	343964,59	663006,51	część 1
138	343957,82	663053,08	część 1
139	343943,42	663091,18	część 1
140	343943,42	663128,43	część 1
141	343956,97	663194,47	część 1
142	343975,60	663239,35	część 1
143	343971,36	663270,67	część 1
144	343945,12	663281,68	część 1
145	343901,94	663281,68	część 1
146	343849,44	663257,97	część 1
147	343830,82	663228,34	część 1
148	343825,74	663197,86	część 1
149	343829,97	663163,15	część 1
150	343837,59	663125,05	część 1
151	343831,66	663082,71	część 1
152	343813,04	663053,08	część 1
153	343802,88	663022,60	część 1
154	343811,34	662961,64	część 1
155	343755,46	662931,16	część 1
156	343702,12	662926,08	część 1
157	343664,87	662918,46	część 1
158	343618,30	662908,30	część 1
159	343575,97	662897,29	część 1
160	343548,03	662905,76	część 1
161	343509,93	662896,45	część 1
162	343467,60	662879,51	część 1
163	343432,88	662857,50	część 1
164	343426,11	662832,95	część 1
165	343402,40	662824,48	część 1
166	343386,00	662811,89	część 1
167	343344,72	662782,25	część 1
168	343318,27	662789,66	część 1
169	343286,52	662817,18	część 1
170	343256,88	662771,67	część 1
171	343223,02	662731,45	część 1
172	343201,51	662702,78	część 1
173	343160,93	662719,44	część 1
174	343161,84	662746,84	część 1
175	343168,23	662763,28	część 1
176	343133,53	662739,53	część 1
177	343054,07	662723,10	część 1
178	342997,44	662707,57	część 1
179	342949,95	662694,78	część 1

180	342903,37	662699,35	część 1
181	342875,97	662752,32	część 1
182	342809,30	662831,78	część 1
183	342797,42	662850,05	część 1
184	342791,94	662880,19	część 1
185	342795,60	662924,03	część 1
186	342800,64	662952,72	część 1
187	342832,43	662976,33	część 1
188	342887,51	663002,46	część 1
189	342923,71	663034,56	część 1
190	342961,17	663060,37	część 1
191	342990,76	663075,80	część 1
192	343068,19	663103,18	część 1
193	343104,07	663117,98	część 1
194	343131,70	663123,13	część 1
195	343162,31	663127,73	część 1
196	343202,28	663133,72	część 1
197	343270,27	663141,90	część 1
198	343298,60	663145,68	część 1
199	343329,45	663142,53	część 1
200	343373,20	663130,88	część 1
201	343410,34	663119,24	część 1
202	343433,32	663102,87	część 1
203	343467,15	663084,91	część 1
204	343512,65	663072,21	część 1
205	343544,52	663092,08	część 1
206	343589,28	663120,39	część 1
207	343611,20	663152,36	część 1
208	343634,94	663214,46	część 1
209	343645,90	663251,00	część 1
210	343679,70	663318,58	część 1
211	343699,79	663388,00	część 1
212	343693,40	663434,58	część 1
213	343682,44	663482,98	część 1
214	343678,78	663516,78	część 1
215	343668,74	663554,22	część 1
216	343644,08	663575,23	część 1
217	343642,42	663574,68	część 1
218	343629,41	663604,52	część 1
219	343623,50	663651,83	część 1
220	343637,69	663686,12	część 1
221	343638,87	663760,63	część 1
222	343649,52	663794,93	część 1
223	343636,51	663837,50	część 1
224	343629,41	663899,00	część 1

225	343654,25	663933,29	część 1
226	343701,55	663954,58	część 1
227	343731,12	663993,61	część 1
228	343726,39	664052,74	część 1
229	343698,01	664131,97	część 1
230	343702,74	664187,56	część 1
231	343688,54	664240,78	część 1
232	343654,25	664291,63	część 1
233	343601,03	664290,45	część 1
234	343586,84	664321,19	część 1
235	343560,82	664360,22	część 1
236	343512,33	664340,12	część 1
237	343449,65	664329,47	część 1
238	343385,79	664331,84	część 1
239	343350,31	664347,21	część 1
240	343327,84	664336,57	część 1
241	343305,37	664308,18	część 1
242	343188,29	664262,06	część 1
243	343202,49	664240,78	część 1
244	343210,76	664214,76	część 1
245	343222,59	664172,18	część 1
246	343236,43	664133,72	część 1
247	343263,98	664110,69	część 1
248	343280,54	664123,70	część 1
249	343317,20	664141,43	część 1
250	343404,71	664141,43	część 1
251	343467,39	664142,62	część 1
252	343501,69	664129,61	część 1
253	343512,33	664100,04	część 1
254	343502,87	664083,49	część 1
255	343468,58	664071,66	część 1
256	343455,57	664061,02	część 1
257	343474,49	664017,26	część 1
258	343506,42	664012,53	część 1
259	343540,72	663997,15	część 1
260	343541,90	663969,95	część 1
261	343560,82	663959,31	część 1
262	343556,09	663930,93	część 1
263	343504,06	663943,94	część 1
264	343453,20	663949,85	część 1
265	343398,80	663948,67	część 1
266	343411,81	663919,10	część 1
267	343443,74	663865,88	część 1
268	343460,27	663824,68	część 1
269	343319,57	663833,95	część 1

270	343207,85	663835,27	część 1
271	343170,28	663844,26	część 1
272	343090,14	663854,06	część 1
273	343093,68	663835,14	część 1
274	343107,88	663786,65	część 1
275	343068,85	663754,72	część 1
276	343065,30	663712,14	część 1
277	343001,44	663692,04	część 1
278	342973,06	663658,92	część 1
279	343006,17	663634,09	część 1
280	343045,20	663668,39	część 1
281	343250,97	663644,73	część 1
282	343313,69	663654,82	część 1
283	343404,71	663648,28	część 1
284	343443,74	663643,55	część 1
285	343444,92	663589,15	część 1
286	343410,63	663589,15	część 1
287	343360,96	663579,69	część 1
288	343331,39	663565,50	część 1
289	343362,14	663534,75	część 1
290	343401,17	663512,28	część 1
291	343388,16	663363,27	część 1
292	343408,26	663351,44	część 1
293	343420,58	663439,98	część 1
294	343429,05	663445,27	część 1
295	343435,92	663468,02	część 1
296	343465,03	663473,25	część 1
297	343465,03	663395,20	część 1
298	343567,92	663388,10	część 1
299	343612,86	663362,09	część 1
300	343635,14	663329,11	część 1
301	343631,29	663315,84	część 1
302	343614,85	663303,06	część 1
303	343596,58	663303,06	część 1
304	343588,36	663317,67	część 1
305	343571,92	663314,02	część 1
306	343573,75	663287,53	część 1
307	343573,75	663251,91	część 1
308	343570,10	663215,38	część 1
309	343565,53	663182,50	część 1
310	343548,18	663150,53	część 1
311	343526,26	663124,96	część 1
312	343499,77	663120,39	część 1
313	343467,81	663125,87	część 1
314	343451,37	663150,53	część 1

315	343453,19	663187,06	część 1
316	343431,27	663216,29	część 1
317	343417,57	663228,16	część 1
318	343392,91	663228,16	część 1
319	343371,91	663237,30	część 1
320	343293,36	663238,21	część 1
321	343245,87	663282,05	część 1
322	343219,38	663309,45	część 1
323	343206,59	663359,68	część 1
324	343184,67	663376,12	część 1
325	343149,05	663397,13	część 1
326	343112,52	663449,19	część 1
327	343088,78	663483,90	część 1
328	343098,82	663358,77	część 1
329	343119,83	663322,24	część 1
330	343149,05	663258,30	część 1
331	343086,95	663237,30	część 1
332	343065,94	663245,52	część 1
333	343029,41	663235,47	część 1
334	343040,37	663188,89	część 1
335	343033,06	663174,28	część 1
336	343018,45	663156,92	część 1
337	342978,26	663140,48	część 1
338	342955,43	663215,38	część 1
339	342939,90	663276,57	część 1
340	342929,86	663282,05	część 1
341	342903,37	663277,48	część 1
342	342893,32	663255,56	część 1
343	342894,05	663231,58	część 1
344	342794,72	663159,26	część 1
345	342770,97	663183,01	część 1
346	342791,33	663206,75	część 1
347	342812,82	663235,03	część 1
348	342819,60	663261,04	część 1
349	342817,34	663291,57	część 1
350	342791,33	663302,88	część 1
351	342752,88	663317,59	część 1
352	342742,70	663371,87	część 1
353	342726,87	663371,87	część 1
354	342721,21	663325,50	część 1
355	342637,52	663313,06	część 1
356	342587,76	663298,36	część 1
357	342570,80	663282,53	część 1
358	342551,57	663251,99	część 1
359	342504,06	663239,42	część 1

360	342511,99	663155,86	część 1
361	342527,82	663037,12	część 1
362	342533,69	662948,38	część 1
363	342495,59	662942,03	część 1
364	342444,26	662937,80	część 1
365	342412,47	662977,18	część 1
366	342386,46	663009,97	część 1
367	342358,19	663057,47	część 1
368	342332,17	663069,91	część 1
369	342307,29	663039,38	część 1
370	342355,92	662832,42	część 1
371	342438,44	662824,03	część 1
372	342446,91	662801,80	część 1
373	342469,66	662798,10	część 1
374	342482,36	662825,61	część 1
375	342499,55	662861,82	część 1
376	342533,48	662886,70	część 1
377	342592,29	662917,24	część 1
378	342629,61	662933,07	część 1
379	342655,62	662924,02	część 1
380	342683,89	662924,02	część 1
381	342729,13	662921,76	część 1
382	342747,92	662919,82	część 1
383	342746,28	662915,81	część 1
384	342714,31	662904,85	część 1
385	342715,22	662887,49	część 1
386	342715,82	662872,60	część 1
387	342664,67	662836,94	część 1
388	342662,40	662809,80	część 1
389	342660,14	662769,09	część 1
390	342639,79	662732,90	część 1
391	342610,38	662695,58	część 1
392	342586,63	662653,73	część 1
393	342562,88	662622,07	część 1
394	342544,79	662581,35	część 1
395	342496,16	662469,39	część 1
396	342428,39	662452,02	część 1
397	342368,36	662418,50	część 1
398	342387,59	662363,09	część 1
399	342392,11	662306,54	część 1
400	342387,80	662227,09	część 1
401	342291,86	662175,80	część 1
402	342279,93	662218,54	część 1
403	342252,04	662326,84	część 1
404	342216,19	662417,10	część 1

405	342167,51	662470,54	część 1
406	342136,82	662460,49	część 1
407	342128,35	662498,06	część 1
408	342171,74	662527,69	część 1
409	342155,23	662589,37	część 1
410	342074,83	662564,75	część 1
411	342043,66	662522,09	część 1
412	342037,10	662449,90	część 1
413	342063,35	662458,10	część 1
414	342097,81	662369,50	część 1
415	342125,70	662298,94	część 1
416	342155,23	662216,90	część 1
417	342165,08	662108,61	część 1
418	342158,52	661982,27	część 1
419	342138,41	661865,17	część 1
420	342124,06	661764,04	część 1
421	342106,66	661699,55	część 1
422	342083,37	661685,26	część 1
423	342068,56	661663,56	część 1
424	342070,14	661585,24	część 1
425	342039,98	661579,95	część 1
426	342041,04	661545,56	część 1
427	342034,69	661531,80	część 1
428	342021,46	661504,81	część 1
429	342087,08	661509,04	część 1
430	342096,07	661474,65	część 1
431	342025,61	661458,85	część 1
432	342030,46	661377,81	część 1
433	342014,05	661374,64	część 1
434	342011,41	661332,30	część 1
435	342042,63	661329,13	część 1
436	342056,79	661250,47	część 1
437	342068,27	661150,38	część 1
438	342061,71	661050,29	część 1
439	342020,69	661047,01	część 1
440	342005,92	661037,16	część 1
441	342028,89	660964,97	część 1
442	342037,10	660884,57	część 1
443	342102,73	660874,72	część 1
444	342195,03	660832,24	część 1
445	342197,14	660925,37	część 1
446	342207,74	660987,94	część 1
447	342245,75	661119,98	część 1
448	342218,84	661125,40	część 1
449	342237,36	661209,01	część 1

450	342271,23	661208,48	część 1
451	342343,19	661465,65	część 1
452	342359,60	661684,73	część 1
453	342376,29	661684,15	część 1
454	342504,07	661673,22	część 1
455	342476,93	661585,01	część 1
456	342405,68	661575,96	część 1
457	342416,99	661330,55	część 1
458	342453,18	661319,25	część 1
459	342499,55	661521,68	część 1
460	342543,66	661514,90	część 1
461	342561,75	661473,05	część 1
462	342587,76	661456,09	część 1
463	342583,24	661532,99	część 1
464	342691,39	661578,89	część 1
465	342699,72	661566,92	część 1
466	342694,56	661504,81	część 1
467	342713,61	661437,61	część 1
468	342588,89	661384,84	część 1
469	342596,81	661302,28	część 1
470	342666,93	661327,16	część 1
471	342662,81	661261,92	część 1
472	342623,95	661236,69	część 1
473	342599,07	661216,33	część 1
474	342614,90	661100,98	część 1
475	342595,68	661067,05	część 1
476	342591,16	661031,99	część 1
477	342612,64	661009,37	część 1
478	342619,95	660961,36	część 1
479	342666,93	660976,58	część 1
480	342674,84	660946,04	część 1
481	342599,07	660908,72	część 1
482	342613,77	660852,17	część 1
483	342584,37	660835,21	część 1
484	342593,42	660805,81	część 1
485	342609,25	660780,93	część 1
486	342649,58	660705,24	część 1
487	342670,22	660714,23	część 1
488	342654,49	660831,82	część 1
489	342720,08	660865,75	część 1
490	342723,47	660791,11	część 1
491	342731,39	660752,65	część 1
492	342706,51	660723,25	część 1
493	342718,90	660612,11	część 1
494	342733,72	660620,04	część 1

495	342740,44	660680,28	część 1
496	342782,40	660699,95	część 1
497	342754,01	660741,34	część 1
498	342740,07	660833,30	część 1
499	342759,12	660843,35	część 1
500	342748,35	660917,77	część 1
501	342744,96	660966,40	część 1
502	342740,44	660996,93	część 1
503	342764,19	661044,43	część 1
504	342816,21	661064,79	część 1
505	342820,73	661112,29	część 1
506	342908,94	661147,35	część 1
507	342933,82	661114,55	część 1
508	342973,41	661134,91	część 1
509	343010,73	661163,18	część 1
510	342979,25	661169,32	część 1
511	342975,67	661234,43	część 1
512	342943,27	661243,93	część 1
513	342938,35	661316,98	część 1
514	342904,42	661326,03	część 1
515	342885,20	661358,83	część 1
516	342879,77	661420,67	część 1
517	342940,61	661395,02	część 1
518	342968,14	661423,85	część 1
519	343010,73	661623,46	część 1
520	342914,60	661609,89	część 1
521	342903,29	661623,46	część 1
522	342886,33	661655,13	część 1
523	342843,35	661708,28	część 1
524	342839,96	661737,69	część 1
525	342828,65	661762,57	część 1
526	342838,83	661785,19	część 1
527	342846,74	661819,11	część 1
528	342919,12	661830,42	część 1
529	342906,68	661848,52	część 1
530	342872,76	661860,96	część 1
531	342819,60	661857,56	część 1
532	342786,80	661836,08	część 1
533	342748,35	661831,55	część 1
534	342740,44	661859,83	część 1
535	342721,21	661935,60	część 1
536	342769,84	661951,43	część 1
537	342808,29	661963,87	część 1
538	342825,26	662014,76	część 1
539	342782,28	662052,08	część 1

540	342726,87	662080,36	część 1
541	342686,15	662084,88	część 1
542	342652,23	662107,50	część 1
543	342639,79	662151,60	część 1
544	342694,07	662165,18	część 1
545	342957,57	662209,28	część 1
546	343240,30	662265,83	część 1
547	343257,41	662293,87	część 1
548	343276,99	662304,94	część 1
549	343292,87	662294,36	część 1
550	343296,04	662258,38	część 1
551	343296,04	662219,22	część 1
552	343296,04	662184,29	część 1
553	343326,73	662181,12	część 1
554	343342,61	662179,00	część 1
555	343353,19	662134,55	część 1
556	343356,37	662080,58	część 1
557	343374,36	662044,59	część 1
558	343395,52	662036,13	część 1
559	343405,05	662056,23	część 1
560	343401,87	662130,32	część 1
561	343396,58	662179,00	część 1
562	343418,81	662234,03	część 1
563	343406,11	662258,38	część 1
564	343397,64	662309,18	część 1
565	343406,11	662334,58	część 1
566	343399,76	662359,98	część 1
567	343393,41	662401,25	część 1
568	343402,93	662441,47	część 1
569	343416,69	662463,69	część 1
570	343424,10	662364,21	część 1
571	343438,92	662363,15	część 1
572	343454,79	662222,39	część 1
573	343474,90	662220,28	część 1
574	343490,77	662137,73	część 1
575	343480,19	662122,91	część 1
576	343517,23	662022,37	część 1
577	343534,17	662028,72	część 1
578	343554,27	661956,75	część 1
579	343534,17	661944,05	część 1
580	343552,16	661867,85	część 1
581	343525,70	661855,15	część 1
582	343541,57	661813,88	część 1
583	343452,67	661774,72	część 1
584	343460,08	661746,14	część 1

585	343429,39	661740,85	część 1
586	343408,22	661722,86	część 1
587	343383,88	661700,63	część 1
588	343382,82	661684,76	część 1
589	343421,98	661711,22	część 1
590	343451,62	661723,92	część 1
591	343489,72	661695,34	część 1
592	343517,23	661704,87	część 1
593	343550,04	661657,24	część 1
594	343558,51	661643,48	część 1
595	343514,06	661622,32	część 1
596	343530,99	661586,33	część 1
597	343632,59	661631,84	część 1
598	343677,04	661680,52	część 1
599	343727,84	661621,26	część 1
600	343751,12	661575,75	część 1
601	343685,51	661554,58	część 1
602	343692,92	661518,60	część 1
603	343695,03	661470,97	część 1
604	343695,03	661447,69	część 1
605	343692,92	661409,59	część 1
606	343688,68	661377,84	część 1
607	343723,61	661385,25	część 1
608	343741,60	661366,20	część 1
609	343753,24	661334,45	część 1
610	343758,53	661293,17	część 1
611	343744,77	661265,66	część 1
612	343719,37	661241,32	część 1
613	343703,50	661228,62	część 1
614	343672,81	661219,09	część 1
615	343650,58	661225,44	część 1
616	343619,89	661236,02	część 1
617	343583,91	661232,85	część 1
618	343607,19	661179,93	część 1
619	343651,64	661196,87	część 1
620	343673,87	661160,88	część 1
621	343717,26	661187,34	część 1
622	343772,29	661220,15	część 1
623	343796,63	661269,89	część 1
624	343816,74	661340,80	część 1
625	343842,14	661388,42	część 1
626	343861,19	661429,70	część 1
627	343891,88	661451,92	część 1
628	344009,36	661319,63	część 1
629	344067,57	661231,79	część 1

630	344032,64	661216,97	część 1
631	343963,85	661206,39	część 1
632	343937,39	661189,46	część 1
633	343906,70	661158,77	część 1
634	343876,01	661134,42	część 1
635	343813,57	661086,80	część 1
636	343722,55	661008,48	część 1
637	343722,55	660996,84	część 1
638	343781,82	661021,18	część 1
639	343829,44	661026,47	część 1
640	343874,95	661058,22	część 1
641	343925,75	661081,51	część 1
642	343952,21	661104,79	część 1
643	343977,61	661153,47	część 1
644	344024,18	661182,05	część 1
645	344066,51	661197,92	część 1
646	344100,38	661218,03	część 1
647	344135,30	661237,08	część 1
648	344161,76	661219,09	część 1
649	344198,80	661207,45	część 1
650	344201,98	661174,64	część 1
651	344172,34	661151,36	część 1
652	344159,64	661119,61	część 1
653	344130,01	661106,91	część 1
654	344103,55	661115,37	część 1
655	344094,02	661095,26	część 1
656	344110,96	660959,80	część 1
657	344121,54	660885,71	część 1
658	344034,76	660907,94	część 1
659	344019,94	660864,55	część 1
660	344001,95	660812,69	część 1
661	343958,56	660798,93	część 1
662	343954,32	660785,17	część 1
663	343987,13	660771,41	część 1
664	343970,20	660716,38	część 1
665	343940,57	660629,60	część 1
666	343931,04	660593,61	część 1
667	343926,81	660560,81	część 1
668	343908,82	660548,11	część 1
669	343850,61	660566,10	część 1
670	343801,92	660590,44	część 1
671	343742,66	660612,66	część 1
672	343680,22	660635,95	część 1
673	343636,82	660650,76	część 1
674	343596,61	660664,52	część 1

675	343586,02	660640,18	część 1
676	343566,97	660621,13	część 1
677	343532,05	660601,02	część 1
678	343502,42	660594,67	część 1
679	343480,19	660608,43	część 1
680	343466,43	660554,46	część 1
681	343491,83	660549,16	część 1
682	343504,53	660569,27	część 1
683	343527,82	660578,80	część 1
684	343623,07	660604,20	część 1
685	343638,94	660589,38	część 1
686	343671,75	660574,56	część 1
687	343700,32	660563,98	część 1
688	343685,51	660545,99	część 1
689	343656,93	660545,99	część 1
690	343642,12	660516,36	część 1
691	343650,58	660500,48	część 1
692	343700,32	660518,47	część 1
693	343727,84	660553,40	część 1
694	343743,72	660571,39	część 1
695	343818,86	660542,81	część 1
696	343841,08	660526,94	część 1
697	343885,53	660510,01	część 1
698	343884,47	660487,78	część 1
699	343823,09	660497,31	część 1
700	343799,81	660447,56	część 1
701	343799,81	660422,16	część 1
702	343824,15	660404,17	część 1
703	343850,61	660398,88	część 1
704	343810,39	660312,10	część 1
705	343793,46	660283,52	część 1
706	343778,64	660258,12	część 1
707	343762,77	660245,42	część 1
708	343749,01	660253,89	część 1
709	343738,42	660247,54	część 1
710	343729,96	660229,55	część 1
711	343710,91	660233,78	część 1
712	343691,86	660256,01	część 1
713	343674,92	660287,76	część 1
714	343661,17	660300,46	część 1
715	343653,76	660326,91	część 1
716	343650,58	660341,73	część 1
717	343634,71	660339,61	część 1
718	343633,65	660303,63	część 1
719	343626,24	660288,81	część 1

720	343579,67	660293,05	część 1
721	343539,46	660308,92	część 1
722	343527,82	660282,46	część 1
723	343570,15	660244,36	część 1
724	343618,83	660242,25	część 1
725	343662,22	660244,36	część 1
726	343687,62	660222,14	część 1
727	343689,74	660203,09	część 1
728	343654,82	660173,45	część 1
729	343672,81	660141,71	część 1
730	343718,32	660169,22	część 1
731	343756,42	660180,86	część 1
732	343798,75	660186,16	część 1
733	343838,97	660212,61	część 1
734	343864,37	660238,01	część 1
735	343876,01	660266,59	część 1
736	343911,99	660288,81	część 1
737	343939,51	660281,41	część 1
738	343962,79	660260,24	część 1
739	343982,90	660258,12	część 1
740	344009,36	660249,66	część 1
741	344037,93	660262,36	część 1
742	344019,94	660306,81	część 1
743	344037,93	660313,16	część 1
744	344053,81	660332,21	część 1
745	344051,69	660361,84	część 1
746	344031,58	660381,95	część 1
747	344030,52	660401,00	część 1
748	344043,23	660431,69	część 1
749	344054,87	660469,79	część 1
750	344045,34	660506,83	część 1
751	344030,52	660553,40	część 1
752	344038,99	660576,68	część 1
753	344062,28	660572,45	część 1
754	344085,56	660586,21	część 1
755	344113,08	660623,25	część 1
756	344116,25	660658,17	część 1
757	344132,13	660703,68	część 1
758	344177,63	660752,36	część 1
759	344210,44	660799,99	część 1
760	344233,73	660829,62	część 1
761	344213,62	660849,73	część 1
762	344210,44	660866,66	część 1
763	344237,96	660883,60	część 1
764	344232,67	660896,30	część 1

765	344218,91	660911,11	część 1
766	344225,26	660917,46	część 1
767	344242,19	660918,52	część 1
768	344254,89	660941,81	część 1
769	344261,24	660983,08	część 1
770	344263,36	661010,60	część 1
771	344277,12	661023,30	część 1
772	344303,58	661020,12	część 1
773	344334,27	661018,01	część 1
774	344372,37	661061,40	część 1
775	344358,61	661104,79	część 1
776	344362,84	661117,49	część 1
777	344386,13	661142,89	część 1
778	344386,13	661157,33	część 1
779	344398,76	661156,49	część 1
780	344425,20	661145,30	część 1
781	344450,63	661119,88	część 1
782	344462,83	661097,50	część 1
783	344493,35	661022,24	część 1
784	344499,45	660971,38	część 1
785	344556,41	660816,79	część 1
786	344572,68	660788,31	część 1
787	344601,16	660701,86	część 1
788	344548,27	660703,89	część 1
789	344498,43	660694,74	część 1
790	344471,99	660682,54	część 1
791	344444,53	660664,23	część 1
792	344420,12	660654,06	część 1
793	344335,70	660652,02	część 1
794	344341,80	660641,85	część 1
795	344377,40	660634,73	część 1
796	344384,52	660579,81	część 1
797	344363,16	660573,71	część 1
798	344363,16	660554,39	część 1
799	344376,38	660525,91	część 1
800	344392,66	660504,55	część 1
801	344431,31	660484,21	część 1
802	344487,24	660556,42	część 1
803	344521,82	660597,10	część 1
804	344547,25	660613,37	część 1
805	344629,63	660630,67	część 1
806	344642,86	660609,31	część 1
807	344655,06	660563,54	część 1
808	344681,50	660507,60	część 1
809	344693,71	660477,09	część 1

810	344690,66	660451,66	część 1
811	344696,76	660437,42	część 1
812	344730,22	660371,78	część 1
813	344638,44	660352,25	część 1
814	344682,05	660293,67	część 1
815	344710,69	660252,66	część 1
816	344706,79	660238,99	część 1
817	344598,74	660231,18	część 1
818	344583,11	660209,05	część 1
819	344573,35	660192,13	część 1
820	344553,17	660183,01	część 1
821	344531,04	660188,22	część 1
822	344507,61	660211,00	część 1
823	344486,78	660229,88	część 1
824	344457,49	660244,20	część 1
825	344443,82	660250,71	część 1
826	344433,40	660285,21	część 1
827	344408,01	660283,91	część 1
828	344408,01	660259,82	część 1
829	344398,90	660230,53	część 1
830	344433,40	660200,59	część 1
831	344464,65	660170,64	część 1
832	344504,35	660145,26	część 1
833	344503,05	660127,68	część 1
834	344536,25	660121,17	część 1
835	344573,35	660132,89	część 1
836	344603,94	660156,98	część 1
837	344605,24	660140,70	część 1
838	344602,64	660114,01	część 1
839	344585,72	660098,39	część 1
840	344587,02	660076,26	część 1
841	344580,51	660035,25	część 1
842	344559,68	660024,19	część 1
843	344527,78	660023,54	część 1
844	344499,14	659956,49	część 1
845	344464,65	659953,89	część 1
846	344460,09	659925,90	część 1
847	344337,71	659926,55	część 1
848	344342,27	659912,88	część 1
849	344353,99	659890,75	część 1
850	344326,00	659875,13	część 1
851	344213,39	659851,69	część 1
852	344163,92	659841,93	część 1
853	344116,40	659847,79	część 1
854	344098,83	659860,15	część 1

855	344047,40	659867,31	część 1
856	344005,09	659884,24	część 1
857	343983,61	659891,40	część 1
858	343956,27	659886,19	część 1
859	343925,68	659879,03	część 1
860	343899,64	659854,30	część 1
861	343876,86	659845,83	część 1
862	343844,31	659849,09	część 1
863	343825,44	659863,41	część 1
864	343800,70	659875,78	część 1
865	343780,52	659893,35	część 1
866	343723,89	659872,52	część 1
867	343731,70	659819,15	część 1
868	343749,93	659817,84	część 1
869	343760,35	659784,65	część 1
870	343726,50	659759,26	część 1
871	343736,26	659740,38	część 1
872	343743,42	659701,33	część 1
873	343758,95	659698,40	część 1
874	343755,45	659689,64	część 1
875	343745,89	659678,81	część 1
876	343705,75	659641,22	część 1
877	343707,48	659633,03	część 1
878	343911,38	659675,67	część 1
879	343924,03	659716,45	część 1
880	343921,22	659767,78	część 1
881	343918,41	659813,48	część 1
882	343940,21	659831,77	część 1
883	343965,52	659837,39	część 1
884	344007,01	659711,53	część 1
885	344057,63	659729,81	część 1
886	344094,20	659695,36	część 1
887	344106,15	659667,23	część 1
888	344055,52	659653,17	część 1
889	344065,37	659539,26	część 1
890	344085,76	659526,60	część 1
891	344092,79	659512,54	część 1
892	344102,63	659505,51	część 1
893	344111,77	659504,80	część 1
894	344117,40	659513,24	część 1
895	344126,54	659549,10	część 1
896	344130,06	659587,07	część 1
897	344140,60	659612,38	część 1
898	344155,37	659646,14	część 1
899	344168,73	659661,61	część 1

900	344196,15	659672,15	część 1
901	344222,87	659682,70	część 1
902	344258,03	659694,65	część 1
903	344296,00	659695,36	część 1
904	344321,44	659696,12	część 1
905	344327,15	659697,79	część 1
906	344325,70	659687,62	część 1
907	344305,06	659673,34	część 1
908	344291,84	659650,58	część 1
909	344282,84	659635,24	część 1
910	344286,54	659624,65	część 1
911	344282,84	659607,19	część 1
912	344274,90	659595,02	część 1
913	344258,50	659590,79	część 1
914	344263,79	659575,44	część 1
915	344272,79	659560,62	część 1
916	344291,31	659559,57	część 1
917	344291,31	659535,22	część 1
918	344287,07	659514,06	część 1
919	344282,84	659487,60	część 1
920	344273,84	659472,25	część 1
921	344281,78	659429,39	część 1
922	344276,49	659390,76	część 1
923	344280,89	659386,81	część 1
924	344280,43	659386,93	część 1
925	344280,15	659386,29	część 1
926	344300,51	659379,29	część 1
927	344312,30	659286,37	część 1
928	344326,17	659284,98	część 1
929	344329,44	659248,11	część 1
930	344496,43	659235,61	część 1
931	344498,15	659257,93	część 1
932	344502,31	659291,91	część 1
933	344506,47	659321,73	część 1
934	344499,54	659343,92	część 1
935	344499,55	659373,72	część 1
936	344500,33	659391,29	część 1
937	344505,09	659429,92	część 1
938	344518,85	659461,67	część 1
939	344520,97	659478,60	część 1
940	344522,55	659512,47	część 1
941	344533,14	659544,22	część 1
942	344531,02	659559,57	część 1
943	344515,67	659565,92	część 1
944	344509,32	659579,15	część 1

945	344516,73	659675,45	część 1
946	344527,60	659754,43	część 1
947	344584,48	659759,76	część 1
948	344622,24	659762,98	część 1
949	344635,37	659771,78	część 1
950	344659,75	659799,81	część 1
951	344686,56	659850,99	część 1
952	344667,06	659869,27	część 1
953	344673,15	659913,14	część 1
954	344686,56	659967,98	część 1
955	344714,59	660005,76	część 1
956	344732,87	660076,44	część 1
957	344768,21	660128,84	część 1
958	344815,73	660160,53	część 1
959	344846,20	660186,12	część 1
960	344819,39	660284,83	część 1
961	344732,87	660531,00	część 1
962	344671,93	660689,43	część 1
963	344608,56	660874,66	część 1
964	344511,07	661114,74	część 1
965	344453,79	661197,61	część 1
966	344424,54	661217,11	część 1
967	344396,52	661232,95	część 1
968	344386,77	661211,01	część 1
969	344385,55	661181,76	część 1
970	344377,02	661169,58	część 1
971	344375,73	661168,24	część 1
972	344360,73	661165,12	część 1
973	344335,33	661150,30	część 1
974	344313,10	661140,77	część 1
975	344289,82	661153,47	część 1
976	344279,23	661102,67	część 1
977	344235,84	661046,58	część 1
978	344198,80	661027,53	część 1
979	344173,40	661044,47	część 1
980	344168,11	661078,33	część 1
981	344178,69	661085,74	część 1
982	344197,74	661109,02	część 1
983	344219,65	661148,50	część 1
984	344246,74	661175,59	część 1
985	344271,30	661212,85	część 1
986	344276,38	661256,03	część 1
987	344278,07	661291,59	część 1
988	344216,26	661366,09	część 1
989	344077,41	661454,99	część 1

990	343973,27	661510,87	część 1
991	343943,64	661525,27	część 1
992	343924,16	661581,99	część 1
993	343905,54	661622,63	część 1
994	343881,83	661670,89	część 1
995	343831,88	661759,79	część 1
996	343805,63	661815,67	część 1
997	343803,94	661851,23	część 1
998	343797,16	661872,40	część 1
999	343760,70	661914,10	część 1
1000	343716,75	661962,37	część 1
1001	343686,58	662005,46	część 1
1002	343644,35	662116,65	część 1
1003	343615,90	662191,63	część 1
1004	343603,84	662252,83	część 1
1005	343608,15	662297,64	część 1
1006	343599,53	662329,53	część 1
1007	343546,60	662479,64	część 1
1008	343512,47	662470,57	część 1
1009	343500,62	662506,98	część 1
1010	343520,09	662511,21	część 1
1011	343515,86	662549,31	część 1
1012	343457,44	662641,60	część 1
1013	343422,72	662725,42	część 1
1014	343411,76	662751,23	część 1
1015	343503,59	662792,33	część 1
1016	343525,15	662771,13	część 1
1017	343532,79	662766,06	część 1
1018	343552,26	662759,29	część 1
1019	343577,66	662737,27	część 1
1020	343605,60	662701,71	część 1
1021	343623,83	662667,74	część 1
1022	343669,07	662664,97	część 1
1023	343628,58	662744,60	część 1
1024	343640,73	662765,52	część 1
1025	343667,05	662791,16	część 1
1026	343690,66	662813,43	część 1
1027	343691,34	662827,60	część 1
1028	343702,14	662841,77	część 1
1029	343706,18	662878,21	część 1
1030	343725,75	662886,98	część 1
1031	343756,79	662884,28	część 1
1032	343814,15	662914,65	część 1
1033	343835,07	662899,80	część 1
1034	343858,01	662850,54	część 1

1035	343896,48	662770,91	część 1
1036	343898,50	662720,98	część 1
1037	343920,10	662642,70	część 1
1038	343955,86	662571,85	część 1
1039	343997,70	662540,13	część 1
1040	344028,74	662494,92	część 1
1041	344045,61	662420,02	część 1
1042	344087,45	662341,07	część 1
1043	344136,71	662297,21	część 1
1044	344197,44	662279,66	część 1
1045	344274,36	662238,50	część 1
1046	344331,05	662183,84	część 1
1047	344350,62	662133,90	część 1
1048	344374,91	662137,95	część 1
1049	344424,17	662089,37	część 1
1050	344517,29	662005,69	część 1
1051	344611,76	661919,32	część 1
1052	344674,82	661855,41	część 1
1053	344728,05	661800,49	część 1
1054	344815,26	661720,05	część 1
1055	344960,89	661590,51	część 1
1056	344984,59	661613,37	część 1
1057	344960,04	661696,35	część 1
1058	344968,51	661772,55	część 1
1059	344981,21	661769,16	część 1
1060	345032,01	661812,34	część 1
1061	345057,41	661792,02	część 1
1062	345087,04	661781,86	część 1
1063	345113,29	661760,69	część 1
1064	345114,91	661760,77	część 1
1065	345113,22	661758,50	część 1
1066	345145,61	661744,33	część 1
1067	345165,35	661723,08	część 1
1068	345186,10	661700,81	część 1
1069	345226,59	661720,04	część 1
1070	345258,47	661722,06	część 1
1071	345290,35	661719,53	część 1
1072	345317,18	661720,04	część 1
1073	345369,66	661712,04	część 1
1074	345366,72	661747,48	część 1
1075	345373,64	661751,77	część 1
1076	345477,97	661781,10	część 1
1077	345632,13	661827,51	część 1
1078	345661,05	661837,72	część 1
1079	345683,43	661841,30	część 1

1080	345722,83	661844,88	część 1
1081	345755,06	661606,72	część 1
1082	345708,47	661579,92	część 1
1083	345727,39	661571,82	część 1
1084	345752,69	661551,25	część 1
1085	345800,14	661515,67	część 1
1086	345841,26	661492,74	część 1
1087	345910,85	661380,45	część 1
1088	345933,78	661344,07	część 1
1089	345948,80	661302,16	część 1
1090	345962,25	661275,27	część 1
1091	345973,32	661242,85	część 1
1092	345983,60	661204,10	część 1
1093	345993,88	661193,03	część 1
1094	346008,11	661184,33	część 1
1095	346034,41	661151,12	część 1
1096	346068,19	661089,67	część 1
1097	346077,55	661093,22	część 1
1098	346118,69	661114,52	część 1
1099	346168,88	661104,31	część 1
1100	346202,05	661134,08	część 1
1101	346230,12	661140,89	część 1
1102	346251,44	661148,77	część 1
1103	346338,38	661279,18	część 1
1104	346348,04	661352,84	część 1
1105	346309,40	661383,03	część 1
1106	346329,93	661424,09	część 1
1107	346315,44	661474,81	część 1
1108	346293,70	661445,83	część 1
1109	346251,44	661486,88	część 1
1110	346278,00	661525,53	część 1
1111	346322,68	661497,75	część 1
1112	346367,36	661531,56	część 1
1113	346414,46	661577,45	część 1
1114	346451,89	661619,72	część 1
1115	346489,33	661664,40	część 1
1116	346509,22	661684,93	część 1
1117	346544,46	661652,47	część 1
1118	346636,98	661565,49	część 1
1119	346701,82	661508,55	część 1
1120	346762,71	661457,94	część 1
1121	346818,07	661401,01	część 1
1122	346889,24	661330,63	część 1
1123	346943,01	661311,65	część 1
1124	346965,15	661316,39	część 1

1125	346991,25	661308,49	część 1
1126	347032,37	661259,46	część 1
1127	347073,49	661227,83	część 1
1128	347103,54	661202,52	część 1
1129	347142,29	661187,50	część 1
1130	347173,13	661174,05	część 1
1131	347186,77	661164,27	część 1
1132	347197,75	661161,63	część 1
1133	347222,60	661149,99	część 1
1134	347247,45	661149,99	część 1
1135	347274,63	661148,80	część 1
1136	347325,93	661162,57	część 1
1137	347363,96	661178,28	część 1
1138	347437,55	661249,39	część 1
1139	347509,49	661330,41	część 1
1140	347683,12	661537,95	część 1
1141	347726,11	661606,57	część 1
1142	347769,09	661683,79	część 1
1143	347752,98	661679,31	część 1
1144	347736,58	661682,48	część 1
1145	353351,70	655231,95	część 2
1146	353291,88	655289,17	część 2
1147	353252,87	655366,33	część 2
1148	353270,21	655388,00	część 2
1149	353199,98	655570,07	część 2
1150	353174,84	655559,67	część 2
1151	353164,43	655592,61	część 2
1152	353124,55	655569,20	część 2
1153	353099,41	655606,48	część 2
1154	353145,36	655645,50	część 2
1155	353116,75	655689,72	część 2
1156	353099,41	655720,06	część 2
1157	353083,80	655744,34	część 2
1158	353042,19	655775,55	część 2
1159	353010,98	655802,42	część 2
1160	352956,36	655888,26	część 2
1161	352922,11	655931,69	część 2
1162	352913,94	655933,43	część 2
1163	352901,61	655933,25	część 2
1164	352885,62	655932,21	część 2
1165	352880,23	655929,95	część 2
1166	352888,40	655975,31	część 2
1167	352881,97	655983,13	część 2
1168	352870,50	655996,33	część 2
1169	352866,15	656006,24	część 2

1170	352861,46	656017,53	część 2
1171	352857,12	656024,83	część 2
1172	352848,78	656033,00	część 2
1173	352840,44	656038,04	część 2
1174	352832,79	656042,91	część 2
1175	352826,71	656049,34	część 2
1176	352824,62	656056,29	część 2
1177	352825,32	656066,37	część 2
1178	352825,66	656079,92	część 2
1179	352823,58	656092,61	część 2
1180	352819,23	656102,51	część 2
1181	352812,98	656112,07	część 2
1182	352803,59	656122,67	część 2
1183	352793,51	656133,62	część 2
1184	352786,04	656141,61	część 2
1185	352760,32	656166,11	część 2
1186	352752,16	656172,20	część 2
1187	352747,64	656179,50	część 2
1188	352742,77	656190,79	część 2
1189	352735,99	656205,04	część 2
1190	352726,61	656221,55	część 2
1191	352722,79	656228,15	część 2
1192	352716,88	656232,67	część 2
1193	352696,03	656242,23	część 2
1194	352683,17	656251,79	część 2
1195	352670,83	656262,04	część 2
1196	352655,71	656267,43	część 2
1197	352635,90	656270,03	część 2
1198	352599,06	656281,50	część 2
1199	352583,42	656289,32	część 2
1200	352551,96	656314,17	część 2
1201	352519,47	656334,33	część 2
1202	352489,40	656360,40	część 2
1203	352477,24	656372,04	część 2
1204	352439,18	656396,02	część 2
1205	352421,80	656411,66	część 2
1206	352367,93	656477,87	część 2
1207	352322,05	656557,12	część 2
1208	352268,88	656638,10	część 2
1209	352203,54	656691,45	część 2
1210	352196,84	656702,64	część 2
1211	352183,03	656711,26	część 2
1212	352168,96	656720,99	część 2
1213	352137,68	656738,02	część 2
1214	352100,49	656764,95	część 2

1215	352090,24	656771,73	część 2
1216	352083,63	656776,94	część 2
1217	352066,60	656795,71	część 2
1218	352028,54	656813,09	część 2
1219	351994,66	656832,03	część 2
1220	351954,04	656864,05	część 2
1221	351946,35	656875,13	część 2
1222	351945,37	656890,06	część 2
1223	351945,83	656958,37	część 2
1224	351949,82	656982,00	część 2
1225	351949,82	656990,52	część 2
1226	351967,03	656988,95	część 2
1227	351983,13	656984,95	część 2
1228	351981,97	656990,69	część 2
1229	351984,06	656993,30	część 2
1230	351992,40	656993,30	część 2
1231	351998,13	656990,34	część 2
1232	352001,39	656987,51	część 2
1233	352005,78	656984,61	część 2
1234	352015,16	656981,48	część 2
1235	352021,23	657130,62	część 2
1236	351959,82	657130,62	część 2
1237	351895,53	657176,13	część 2
1238	351839,18	657215,87	część 2
1239	351818,95	657217,31	część 2
1240	351787,89	657205,75	część 2
1241	351733,71	657176,13	część 2
1242	351630,40	657109,67	część 2
1243	351753,93	657035,27	część 2
1244	351789,00	656993,63	część 2
1245	351573,51	657012,74	część 2
1246	351574,38	656981,53	część 2
1247	351534,34	656962,36	część 2
1248	351409,46	657121,12	część 2
1249	351398,38	657117,64	część 2
1250	351373,23	657115,91	część 2
1251	351395,78	657065,63	część 2
1252	351385,37	657041,35	część 2
1253	351374,97	656993,67	część 2
1254	351348,96	656984,13	część 2
1255	351221,51	657016,21	część 2
1256	351119,21	657048,29	część 2
1257	351045,51	657094,24	część 2
1258	350956,21	657181,80	część 2
1259	350852,17	657263,30	część 2

1260	350738,60	657360,40	część 2
1261	350491,51	657599,69	część 2
1262	350291,23	657789,56	część 2
1263	350193,26	657879,73	część 2
1264	350003,39	658063,53	część 2
1265	349989,52	658085,20	część 2
1266	349987,79	658110,35	część 2
1267	349997,32	658131,15	część 2
1268	350042,41	658182,31	część 2
1269	350107,43	658247,33	część 2
1270	350267,82	658430,27	część 2
1271	350038,94	658659,15	część 2
1272	350097,03	658737,18	część 2
1273	350163,79	658829,95	część 2
1274	350230,54	658777,06	część 2
1275	350292,10	658838,62	część 2
1276	350321,58	658803,07	część 2
1277	350380,53	658729,38	część 2
1278	350416,08	658693,83	część 2
1279	350416,36	658694,09	część 2
1280	350416,39	658693,96	część 2
1281	350436,12	658668,07	część 2
1282	350563,09	658496,72	część 2
1283	350661,71	658375,91	część 2
1284	350814,57	658165,10	część 2
1285	350915,66	658022,10	część 2
1286	351051,26	657860,61	część 2
1287	351133,40	657726,78	część 2
1288	351157,67	657662,29	część 2
1289	351168,76	657613,06	część 2
1290	351184,02	657582,55	część 2
1291	351204,82	657555,50	część 2
1292	351211,75	657554,12	część 2
1293	351222,16	657561,74	część 2
1294	351244,34	657578,39	część 2
1295	351263,07	657563,82	część 2
1296	351328,94	657443,17	część 2
1297	351432,26	657520,14	część 2
1298	351436,42	657535,39	część 2
1299	351437,12	657610,98	część 2
1300	351376,10	657690,03	część 2
1301	351410,77	657721,93	część 2
1302	351392,84	657780,28	część 2
1303	351328,74	657855,89	część 2
1304	351359,35	657880,19	część 2

1305	351214,11	658107,49	część 2
1306	351146,88	658211,21	część 2
1307	351040,22	658376,60	część 2
1308	350960,45	658498,57	część 2
1309	350769,52	658793,57	część 2
1310	350699,97	658894,25	część 2
1311	350596,13	659056,28	część 2
1312	350590,79	659053,91	część 2
1313	350591,03	659064,13	część 2
1314	350399,61	659354,47	część 2
1315	350180,67	659442,17	część 2
1316	350202,80	659582,49	część 2
1317	350064,08	659641,45	część 2
1318	350089,94	659655,84	część 2
1319	350077,47	659682,02	część 2
1320	350093,68	659722,86	część 2
1321	350057,83	659764,63	część 2
1322	350047,23	659777,41	część 2
1323	350029,39	659778,33	część 2
1324	349989,52	659791,44	część 2
1325	349949,64	659782,77	część 2
1326	349944,44	659763,69	część 2
1327	349943,57	659739,42	część 2
1328	349951,37	659708,21	część 2
1329	349951,07	659683,08	część 2
1330	349847,66	659719,42	część 2
1331	349702,63	659770,99	część 2
1332	349435,52	659865,13	część 2
1333	349422,10	659870,50	część 2
1334	349456,87	659899,12	część 2
1335	349390,33	659992,06	część 2
1336	349369,62	660017,72	część 2
1337	349347,94	660039,83	część 2
1338	349321,54	660084,05	część 2
1339	349304,59	660115,16	część 2
1340	349297,19	660171,28	część 2
1341	349287,26	660195,45	część 2
1342	349255,18	660152,97	część 2
1343	349224,11	660119,13	część 2
1344	349215,84	660109,68	część 2
1345	349153,48	660059,24	część 2
1346	349138,64	659970,94	część 2
1347	349114,08	659979,63	część 2
1348	349108,61	659864,86	część 2
1349	349105,17	659851,62	część 2

1350	348979,20	659639,45	część 2
1351	348908,89	659635,59	część 2
1352	348837,78	659636,32	część 2
1353	348782,57	659657,07	część 2
1354	348754,70	659677,72	część 2
1355	348647,04	659788,78	część 2
1356	348623,16	659795,22	część 2
1357	348494,95	659815,18	część 2
1358	348383,62	659831,95	część 2
1359	348290,85	659846,70	część 2
1360	348235,91	659855,44	część 2
1361	348186,62	659862,46	część 2
1362	348155,08	659869,88	część 2
1363	348048,19	659913,27	część 2
1364	347949,23	659952,96	część 2
1365	347934,49	659959,11	część 2
1366	347907,02	659970,04	część 2
1367	347885,34	659983,91	część 2
1368	347869,33	659969,36	część 2
1369	347833,87	659968,30	część 2
1370	347815,35	659969,89	część 2
1371	347797,89	659968,83	część 2
1372	347765,08	659945,55	część 2
1373	347815,88	659898,45	część 2
1374	347793,44	659867,73	część 2
1375	347766,14	659815,37	część 2
1376	347756,16	659802,71	część 2
1377	347702,11	659731,76	część 2
1378	347700,52	659692,61	część 2
1379	347684,20	659635,38	część 2
1380	347679,36	659594,71	część 2
1381	347664,26	659534,81	część 2
1382	347638,08	659503,69	część 2
1383	347542,88	659567,75	część 2
1384	347547,21	659464,58	część 2
1385	347529,88	659429,04	część 2
1386	347521,21	659390,89	część 2
1387	347512,54	659334,53	część 2
1388	347515,14	659291,18	część 2
1389	347516,00	659249,57	część 2
1390	347491,73	659223,56	część 2
1391	347461,38	659240,90	część 2
1392	347430,17	659255,64	część 2
1393	347401,56	659288,58	część 2
1394	347349,54	659294,65	część 2

1395	347328,73	659271,24	część 2
1396	347289,72	659243,50	część 2
1397	347276,71	659191,48	część 2
1398	347300,12	659168,94	część 2
1399	347326,13	659135,13	część 2
1400	347326,97	659134,29	część 2
1401	347313,00	659119,93	część 2
1402	347290,13	659127,55	część 2
1403	347271,51	659101,31	część 2
1404	347238,49	659108,93	część 2
1405	347222,40	659071,67	część 2
1406	347199,54	659063,21	część 2
1407	347182,61	659035,27	część 2
1408	347172,45	659014,95	część 2
1409	347252,03	658966,68	część 2
1410	347289,29	658970,07	część 2
1411	347318,92	658946,36	część 2
1412	347343,47	658920,12	część 2
1413	347351,10	658884,56	część 2
1414	347337,55	658859,16	część 2
1415	347316,38	658829,52	część 2
1416	347290,13	658794,81	część 2
1417	347268,97	658767,72	część 2
1418	347264,73	658743,16	część 2
1419	347268,12	658709,30	część 2
1420	347279,97	658686,44	część 2
1421	347304,53	658667,81	część 2
1422	347329,93	658645,80	część 2
1423	347351,10	658604,31	część 2
1424	347378,19	658565,36	część 2
1425	347395,97	658539,96	część 2
1426	347412,90	658515,41	część 2
1427	347447,62	658499,32	część 2
1428	347516,20	658466,30	część 2
1429	347574,62	658460,38	część 2
1430	347617,80	658460,38	część 2
1431	347638,96	658433,28	część 2
1432	347649,12	658395,18	część 2
1433	347661,82	658355,39	część 2
1434	347681,30	658316,44	część 2
1435	347704,16	658305,44	część 2
1436	347719,40	658284,27	część 2
1437	347721,09	658246,17	część 2
1438	347727,02	658220,77	część 2
1439	347752,42	658187,75	część 2

1440	347766,81	658164,04	część 2
1441	347776,12	658137,80	część 2
1442	347791,36	658114,94	część 2
1443	347824,38	658098,85	część 2
1444	347854,86	658092,08	część 2
1445	347907,36	658096,31	część 2
1446	347930,22	658087,84	część 2
1447	347945,46	658070,06	część 2
1448	347942,07	658039,58	część 2
1449	347956,46	658003,18	część 2
1450	347979,32	657994,71	część 2
1451	348001,34	657977,78	część 2
1452	348019,12	657967,62	część 2
1453	348030,97	657933,75	część 2
1454	348040,28	657913,43	część 2
1455	348062,30	657901,58	część 2
1456	348064,84	657873,64	część 2
1457	348067,24	657858,51	część 2
1458	348078,35	657844,22	część 2
1459	348094,75	657835,23	część 2
1460	348111,69	657831,52	część 2
1461	348134,26	657835,54	część 2
1462	348168,31	657802,95	część 2
1463	348186,76	657810,98	część 2
1464	348192,68	657791,51	część 2
1465	348231,63	657781,35	część 2
1466	348257,03	657792,36	część 2
1467	348284,12	657804,21	część 2
1468	348305,29	657803,36	część 2
1469	348327,30	657789,82	część 2
1470	348329,00	657766,11	część 2
1471	348310,37	657738,17	część 2
1472	348286,66	657679,75	część 2
1473	348271,42	657658,58	część 2
1474	348246,62	657611,39	część 2
1475	348216,46	657537,31	część 2
1476	348196,56	657496,92	część 2
1477	348187,73	657497,87	część 2
1478	348173,36	657497,34	część 2
1479	348148,87	657513,84	część 2
1480	348152,60	657530,87	część 2
1481	348160,58	657564,41	część 2
1482	348170,69	657597,94	część 2
1483	348155,61	657606,63	część 2
1484	348146,61	657609,80	część 2

1485	348143,97	657645,79	część 2
1486	348093,28	657633,19	część 2
1487	348054,12	657666,00	część 2
1488	347964,16	657769,71	część 2
1489	347996,97	657787,71	część 2
1490	348026,60	657793,00	część 2
1491	347984,16	657834,70	część 2
1492	347885,85	657886,13	część 2
1493	347875,26	657868,14	część 2
1494	347847,75	657871,31	część 2
1495	347831,87	657874,49	część 2
1496	347796,95	657917,88	część 2
1497	347771,55	657914,71	część 2
1498	347749,32	657940,11	część 2
1499	347734,50	657954,92	część 2
1500	347721,80	657942,22	część 2
1501	347682,65	657970,80	część 2
1502	347633,96	657986,67	część 2
1503	347614,91	657975,03	część 2
1504	347539,77	657989,85	część 2
1505	347526,01	658019,48	część 2
1506	347509,08	658022,66	część 2
1507	347322,81	657828,98	część 2
1508	347245,55	657879,78	część 2
1509	347226,50	657895,66	część 2
1510	347241,32	657932,70	część 2
1511	347269,89	657953,86	część 2
1512	347276,24	657982,44	część 2
1513	347278,36	658013,13	część 2
1514	347284,71	658030,06	część 2
1515	347304,82	658041,71	część 2
1516	347302,70	658063,93	część 2
1517	347305,88	658099,91	część 2
1518	347273,07	658127,43	część 2
1519	347248,73	658134,84	część 2
1520	347223,33	658092,51	część 2
1521	347203,22	658108,38	część 2
1522	347209,57	658131,66	część 2
1523	347174,64	658157,06	część 2
1524	347114,32	658188,81	część 2
1525	347049,76	658189,87	część 2
1526	346989,44	658196,22	część 2
1527	346933,34	658203,63	część 2
1528	346901,59	658190,93	część 2
1529	346874,08	658162,36	część 2

1530	346809,40	658330,53	część 2
1531	346993,67	658523,25	część 2
1532	347040,24	658567,70	część 2
1533	347003,19	658626,97	część 2
1534	346942,87	658685,17	część 2
1535	346930,58	658673,43	część 2
1536	346907,83	658693,01	część 2
1537	346899,48	658724,33	część 2
1538	346864,55	658753,97	część 2
1539	346805,29	658787,83	część 2
1540	346751,31	658825,93	część 2
1541	346683,58	658868,27	część 2
1542	346650,77	658894,72	część 2
1543	346638,07	658931,77	część 2
1544	346586,21	658981,51	część 2
1545	346539,64	659042,89	część 2
1546	346475,08	659121,21	część 2
1547	346398,88	659195,29	część 2
1548	346352,32	659239,74	część 2
1549	346275,47	659288,85	część 2
1550	346258,54	659314,78	część 2
1551	346198,74	659299,96	część 2
1552	346271,88	659147,67	część 2
1553	346327,98	659049,24	część 2
1554	346350,20	658982,57	część 2
1555	346333,27	658965,63	część 2
1556	346355,49	658919,07	część 2
1557	346354,43	658884,14	część 2
1558	346406,29	658761,37	część 2
1559	346356,55	658729,62	część 2
1560	346312,10	658719,04	część 2
1561	346290,93	658763,49	część 2
1562	346249,66	658793,12	część 2
1563	346209,44	658775,13	część 2
1564	346171,34	658778,31	część 2
1565	346142,77	658848,16	część 2
1566	346106,78	658911,66	część 2
1567	346091,97	658946,58	część 2
1568	346054,93	658980,45	część 2
1569	346041,17	659054,53	część 2
1570	346051,75	659113,80	część 2
1571	346063,39	659203,76	część 2
1572	346072,92	659301,13	część 2
1573	346078,62	659348,65	część 2
1574	346097,67	659362,41	część 2

1575	346162,23	659377,75	część 2
1576	346153,24	659401,56	część 2
1577	346142,12	659419,03	część 2
1578	346111,02	659444,00	część 2
1579	345944,86	659439,77	część 2
1580	345978,73	659385,79	część 2
1581	345938,51	659374,15	część 2
1582	345901,47	659357,22	część 2
1583	345879,24	659345,58	część 2
1584	345893,00	659338,17	część 2
1585	345959,68	659339,23	część 2
1586	345941,68	659192,12	część 2
1587	345899,35	659191,06	część 2
1588	345897,23	659152,96	część 2
1589	345878,18	659138,14	część 2
1590	345869,72	659114,86	część 2
1591	345939,57	659111,68	część 2
1592	345970,26	659105,33	część 2
1593	346000,95	659091,57	część 2
1594	346007,30	659065,12	część 2
1595	345994,60	659035,48	część 2
1596	345944,86	659018,55	część 2
1597	345891,94	659012,20	część 2
1598	345841,14	659013,26	część 2
1599	345801,98	659021,72	część 2
1600	345742,50	659060,34	część 2
1601	345733,02	659080,32	część 2
1602	345715,47	659070,75	część 2
1603	345707,23	659056,40	część 2
1604	345738,33	658901,41	część 2
1605	345727,17	658894,23	część 2
1606	345737,60	658836,50	część 2
1607	345736,90	658833,87	część 2
1608	345695,62	658827,52	część 2
1609	345697,09	658799,37	część 2
1610	345747,89	658794,61	część 2
1611	345740,49	658752,27	część 2
1612	345757,95	658744,34	część 2
1613	345773,94	658796,83	część 2
1614	345789,70	658790,37	część 2
1615	345796,16	658840,22	część 2
1616	345798,28	658880,44	część 2
1617	345814,15	658939,70	część 2
1618	345834,26	658979,92	część 2
1619	345876,60	658979,92	część 2

1620	345947,50	658995,80	część 2
1621	345983,49	659001,09	część 2
1622	346022,65	659026,49	część 2
1623	346033,23	658998,97	część 2
1624	346038,52	658947,11	część 2
1625	346059,69	658917,48	część 2
1626	346057,57	658899,49	część 2
1627	346039,58	658857,15	część 2
1628	345999,36	658824,34	część 2
1629	345988,78	658783,07	część 2
1630	345969,73	658741,79	część 2
1631	345958,09	658719,57	część 2
1632	345905,06	658688,25	część 2
1633	345895,53	658625,27	część 2
1634	345909,29	658610,99	część 2
1635	345916,70	658591,41	część 2
1636	345935,80	658581,19	część 2
1637	345960,14	658576,96	część 2
1638	345980,25	658594,95	część 2
1639	346002,47	658611,88	część 2
1640	346023,64	658656,33	część 2
1641	346013,05	658697,61	część 2
1642	346015,17	658748,41	część 2
1643	346031,05	658770,63	część 2
1644	346047,98	658794,98	część 2
1645	346068,09	658815,08	część 2
1646	346074,44	658845,78	część 2
1647	346091,37	658842,60	część 2
1648	346096,66	658819,32	część 2
1649	346087,14	658791,80	część 2
1650	346072,32	658769,58	część 2
1651	346083,96	658748,41	część 2
1652	346109,36	658737,83	część 2
1653	346126,30	658754,76	część 2
1654	346151,70	658718,78	część 2
1655	346167,57	658682,79	część 2
1656	346168,63	658662,68	część 2
1657	346144,29	658653,16	część 2
1658	346131,59	658631,99	część 2
1659	346143,23	658617,18	część 2
1660	346149,78	658616,52	część 2
1661	346192,51	658500,41	część 2
1662	346191,91	658494,41	część 2
1663	346171,81	658466,89	część 2
1664	346165,46	658440,43	część 2

1665	346171,81	658423,50	część 2
1666	346192,97	658395,98	część 2
1667	346207,79	658367,41	część 2
1668	346214,14	658342,01	część 2
1669	346204,61	658334,60	część 2
1670	346159,11	658334,60	część 2
1671	346155,93	658293,33	część 2
1672	346161,22	658277,45	część 2
1673	346185,56	658271,10	część 2
1674	346201,44	658275,33	część 2
1675	346254,36	658257,34	część 2
1676	346281,87	658225,59	część 2
1677	346304,10	658176,91	część 2
1678	346363,32	658132,09	część 2
1679	346377,80	658110,75	część 2
1680	346392,95	658081,29	część 2
1681	346402,09	658041,21	część 2
1682	346400,44	657976,72	część 2
1683	346489,74	657978,37	część 2
1684	346560,84	658001,52	część 2
1685	346629,49	658034,72	część 2
1686	346666,00	658064,36	część 2
1687	346684,87	658064,36	część 2
1688	346699,75	658011,44	część 2
1689	346736,13	657908,92	część 2
1690	346772,51	657862,62	część 2
1691	346798,82	657846,87	część 2
1692	346825,43	657847,73	część 2
1693	346889,92	657852,69	część 2
1694	346922,99	657837,81	część 2
1695	346948,58	657781,78	część 2
1696	346967,10	657720,93	część 2
1697	347033,24	657549,48	część 2
1698	347114,20	657658,48	część 2
1699	347137,97	657662,52	część 2
1700	347151,20	657703,87	część 2
1701	347170,83	657709,81	część 2
1702	347257,61	657479,63	część 2
1703	347377,20	657545,77	część 2
1704	347360,91	657569,69	część 2
1705	347447,05	657620,38	część 2
1706	347466,10	657598,69	część 2
1707	347554,59	657643,77	część 2
1708	347476,27	657707,27	część 2
1709	347500,61	657754,90	część 2

1710	347580,93	657690,76	część 2
1711	347614,91	657735,85	część 2
1712	347650,90	657812,05	część 2
1713	347659,78	657808,77	część 2
1714	347707,40	657756,91	część 2
1715	347733,86	657777,02	część 2
1716	347778,95	657732,67	część 2
1717	347819,17	657735,85	część 2
1718	347853,04	657714,68	część 2
1719	347878,44	657686,11	część 2
1720	347895,37	657648,01	część 2
1721	347932,83	657602,92	część 2
1722	347958,87	657591,91	część 2
1723	347965,83	657588,18	część 2
1724	347959,92	657585,17	część 2
1725	347939,69	657581,97	część 2
1726	347911,13	657571,17	część 2
1727	347923,72	657558,55	część 2
1728	347951,40	657502,13	część 2
1729	347982,04	657466,40	część 2
1730	347996,86	657448,41	część 2
1731	347978,01	657420,69	część 2
1732	347964,71	657396,21	część 2
1733	347981,21	657370,66	część 2
1734	347982,27	657350,43	część 2
1735	347962,58	657328,08	część 2
1736	347945,01	657311,58	część 2
1737	347976,95	657270,06	część 2
1738	347964,17	657246,64	część 2
1739	347951,93	657226,42	część 2
1740	347938,09	657201,93	część 2
1741	347953,53	657180,64	część 2
1742	347949,80	657149,24	część 2
1743	347928,51	657109,32	część 2
1744	347914,14	657066,20	część 2
1745	347917,87	657028,94	część 2
1746	347924,25	657004,46	część 2
1747	347916,27	656977,31	część 2
1748	347898,17	656951,23	część 2
1749	347905,09	656926,21	część 2
1750	347909,43	656923,25	część 2
1751	347900,55	656889,85	część 2
1752	347883,58	656863,28	część 2
1753	347865,12	656837,44	część 2
1754	347822,31	656846,30	część 2

1755	347789,83	656855,89	część 2
1756	347760,31	656869,92	część 2
1757	347741,11	656848,51	część 2
1758	347831,91	656742,22	część 2
1759	347805,33	656697,93	część 2
1760	347761,78	656719,34	część 2
1761	347737,42	656748,12	część 2
1762	347716,75	656776,17	część 2
1763	347701,25	656753,29	część 2
1764	347690,92	656702,36	część 2
1765	347728,56	656652,90	część 2
1766	347699,04	656627,07	część 2
1767	347730,04	656585,73	część 2
1768	347712,32	656582,04	część 2
1769	347665,82	656623,38	część 2
1770	347637,03	656593,11	część 2
1771	347614,15	656584,99	część 2
1772	347597,17	656582,78	część 2
1773	347576,50	656588,68	część 2
1774	347566,17	656580,56	część 2
1775	347571,34	656558,42	część 2
1776	347558,79	656545,13	część 2
1777	347519,67	656538,49	część 2
1778	347494,57	656542,92	część 2
1779	347459,88	656582,04	część 2
1780	347456,92	656607,14	część 2
1781	347446,59	656624,11	część 2
1782	347423,71	656653,64	część 2
1783	347391,96	656637,40	część 2
1784	347403,78	656605,66	część 2
1785	347398,61	656575,39	część 2
1786	347409,68	656548,82	część 2
1787	347406,73	656527,41	część 2
1788	347386,80	656519,29	część 2
1789	347360,96	656525,20	część 2
1790	347329,96	656531,11	część 2
1791	347302,65	656537,01	część 2
1792	347286,41	656548,82	część 2
1793	347277,55	656539,23	część 2
1794	347257,62	656498,63	część 2
1795	347228,09	656472,05	część 2
1796	347193,40	656444,00	część 2
1797	347158,71	656437,36	część 2
1798	347123,28	656428,50	część 2
1799	347107,77	656410,05	część 2

1800	347169,48	656297,69	część 2
1801	347201,77	656274,62	część 2
1802	347213,04	656258,89	część 2
1803	347233,92	656247,23	część 2
1804	347239,72	656233,70	część 2
1805	347241,97	656214,60	część 2
1806	347248,44	656211,92	część 2
1807	347234,92	656187,46	część 2
1808	347215,11	656144,54	część 2
1809	347203,89	656098,98	część 2
1810	347186,06	656065,97	część 2
1811	347149,75	656036,92	część 2
1812	347116,07	655998,62	część 2
1813	347081,08	655966,93	część 2
1814	347044,76	655954,38	część 2
1815	347013,07	655961,65	część 2
1816	346974,12	655971,55	część 2
1817	346937,80	655966,27	część 2
1818	346863,19	655946,46	część 2
1819	346751,77	655925,84	część 2
1820	346711,51	655855,61	część 2
1821	346708,25	655798,50	część 2
1822	346703,41	655750,14	część 2
1823	346693,74	655703,39	część 2
1824	346684,52	655682,04	część 2
1825	346665,47	655680,99	część 2
1826	346622,08	655686,81	część 2
1827	346593,50	655698,98	część 2
1828	346563,87	655730,20	część 2
1829	346527,71	655754,97	część 2
1830	346491,90	655733,90	część 2
1831	346469,68	655701,62	część 2
1832	346414,64	655691,57	część 2
1833	346427,76	655624,40	część 2
1834	346477,73	655592,16	część 2
1835	346516,42	655548,64	część 2
1836	346526,09	655469,65	część 2
1837	346524,48	655380,99	część 2
1838	346524,48	655316,51	część 2
1839	346532,54	655281,05	część 2
1840	346556,72	655255,26	część 2
1841	346571,23	655221,40	część 2
1842	346559,95	655184,33	część 2
1843	346558,67	655183,48	część 2
1844	346559,11	655183,04	część 2

1845	346558,58	655176,16	część 2
1846	346553,29	655168,22	część 2
1847	346538,47	655158,70	część 2
1848	346525,77	655150,23	część 2
1849	346510,42	655125,89	część 2
1850	346505,13	655111,07	część 2
1851	346499,84	655087,79	część 2
1852	346495,08	655073,50	część 2
1853	346490,32	655062,39	część 2
1854	346481,32	655055,51	część 2
1855	346474,44	655054,45	część 2
1856	346461,21	655058,15	część 2
1857	346434,22	655061,33	część 2
1858	346415,17	655062,39	część 2
1859	346399,30	655059,74	część 2
1860	346387,66	655052,33	część 2
1861	346371,78	655040,69	część 2
1862	346361,30	655036,88	część 2
1863	346357,14	655032,58	część 2
1864	346351,17	655037,64	część 2
1865	346342,07	655044,46	część 2
1866	346329,34	655049,01	część 2
1867	346312,97	655049,47	część 2
1868	346299,33	655044,01	część 2
1869	346291,60	655029,00	część 2
1870	346287,05	655003,09	część 2
1871	346285,69	654968,53	część 2
1872	346295,66	654950,72	część 2
1873	346295,58	654950,59	część 2
1874	346268,18	654939,31	część 2
1875	346189,19	654997,34	część 2
1876	346129,55	655005,40	część 2
1877	346071,51	654998,95	część 2
1878	346024,77	654994,11	część 2
1879	346005,42	655024,74	część 2
1880	345913,54	655144,03	część 2
1881	345889,36	655176,27	część 2
1882	345786,19	655310,06	część 2
1883	345397,71	655822,67	część 2
1884	345157,52	656162,80	część 2
1885	345107,55	656116,06	część 2
1886	345015,60	656015,57	część 2
1887	344907,12	655874,67	część 2
1888	344857,69	655798,50	część 2
1889	344738,83	655671,70	część 2

1890	344685,21	655597,00	część 2
1891	344681,73	655572,64	część 2
1892	344670,33	655576,92	część 2
1893	344652,40	655641,48	część 2
1894	344663,16	655672,87	część 2
1895	344621,01	655771,51	część 2
1896	344575,27	655860,29	część 2
1897	344537,61	655918,58	część 2
1898	344530,38	655996,47	część 2
1899	344533,83	656023,45	część 2
1900	344531,91	656034,98	część 2
1901	344532,62	656042,71	część 2
1902	344534,97	656053,29	część 2
1903	344530,38	656096,91	część 2
1904	344542,44	656128,48	część 2
1905	344559,65	656147,99	część 2
1906	344537,84	656183,00	część 2
1907	344552,19	656209,98	część 2
1908	344595,24	656155,45	część 2
1909	344627,38	656162,34	część 2
1910	344640,58	656148,57	część 2
1911	344620,49	656119,30	część 2
1912	344653,41	656089,59	część 2
1913	344662,38	656057,08	część 2
1914	344646,69	656039,15	część 2
1915	344618,66	656041,39	część 2
1916	344639,96	655995,43	część 2
1917	344674,71	655990,95	część 2
1918	344722,91	656022,33	część 2
1919	344736,36	656043,63	część 2
1920	344784,57	656043,63	część 2
1921	344830,52	656041,39	część 2
1922	344869,76	656077,26	część 2
1923	344893,30	656112,01	część 2
1924	344896,66	656146,76	część 2
1925	344910,11	656170,30	część 2
1926	344950,47	656185,99	część 2
1927	344993,06	656211,77	część 2
1928	344962,80	656252,13	część 2
1929	344932,53	656214,02	część 2
1930	344897,78	656193,84	część 2
1931	344869,76	656166,94	część 2
1932	344824,92	656145,64	część 2
1933	344777,84	656131,07	część 2
1934	344717,31	656128,82	część 2

1935	344673,59	656106,40	część 2
1936	344646,69	656146,76	część 2
1937	344673,59	656207,29	część 2
1938	344717,31	656246,52	część 2
1939	344729,64	656332,84	część 2
1940	344660,14	656336,20	część 2
1941	344633,24	656279,03	część 2
1942	344578,31	656318,26	część 2
1943	344526,75	656323,87	część 2
1944	344488,63	656304,81	część 2
1945	344462,85	656331,71	część 2
1946	344414,65	656391,13	część 2
1947	344377,66	656433,72	część 2
1948	344272,29	656479,68	część 2
1949	344173,65	656529,00	część 2
1950	344101,91	656581,69	część 2
1951	344082,85	656487,53	część 2
1952	344120,96	656503,22	część 2
1953	344154,59	656497,62	część 2
1954	344214,00	656441,57	część 2
1955	344242,03	656414,67	część 2
1956	344272,29	656405,70	część 2
1957	344316,01	656396,73	część 2
1958	344381,02	656379,92	część 2
1959	344404,56	656335,08	część 2
1960	344414,65	656289,12	część 2
1961	344432,59	656267,82	część 2
1962	344430,19	656225,24	część 2
1963	344392,23	656210,65	część 2
1964	344356,36	656196,08	część 2
1965	344334,57	656189,46	część 2
1966	344324,98	656236,43	część 2
1967	344313,89	656262,15	część 2
1968	344293,59	656259,97	część 2
1969	344119,84	656242,04	część 2
1970	344132,17	656132,19	część 2
1971	344044,74	656127,70	część 2
1972	344021,20	656229,71	część 2
1973	343951,70	656217,38	część 2
1974	343953,94	656109,77	część 2
1975	343868,75	656085,11	część 2
1976	343782,44	656070,53	część 2
1977	343731,99	656069,41	część 2
1978	343673,70	656073,90	część 2
1979	343682,67	656026,82	część 2

1980	343624,38	656030,18	część 2
1981	343610,93	656081,74	część 2
1982	343604,21	656129,94	część 2
1983	343579,54	656166,94	część 2
1984	343477,54	656163,57	część 2
1985	343429,34	656149,00	część 2
1986	343469,69	655996,55	część 2
1987	343442,79	655981,98	część 2
1988	343450,63	655950,59	część 2
1989	343403,56	655934,90	część 2
1990	343423,73	655840,74	część 2
1991	343275,77	655798,14	część 2
1992	343264,56	655822,80	część 2
1993	343235,41	655807,11	część 2
1994	343298,19	655623,27	część 2
1995	343280,25	655586,28	część 2
1996	343212,99	655551,53	część 2
1997	343239,90	655496,61	część 2
1998	343310,52	655477,55	część 2
1999	343349,75	655514,54	część 2
2000	343394,59	655534,72	część 2
2001	343571,70	655594,13	część 2
2002	343562,73	655644,57	część 2
2003	343606,45	655654,66	część 2
2004	343634,47	655670,35	część 2
2005	343663,62	655706,23	część 2
2006	343700,61	655753,30	część 2
2007	343746,57	655829,53	część 2
2008	343780,19	655871,00	część 2
2009	343805,98	655888,94	część 2
2010	343901,26	655912,48	część 2
2011	343991,83	655933,94	część 2
2012	344067,16	655928,17	część 2
2013	344114,84	655939,53	część 2
2014	344153,47	655938,26	część 2
2015	344234,18	655934,90	część 2
2016	344302,56	656011,12	część 2
2017	344348,52	656051,48	część 2
2018	344364,21	656104,16	część 2
2019	344383,27	656141,15	część 2
2020	344406,81	656175,90	część 2
2021	344452,76	656207,29	część 2
2022	344459,49	656169,18	część 2
2023	344470,70	656077,26	część 2
2024	344487,51	655943,87	część 2

2025	344502,09	655881,09	część 2
2026	344492,81	655841,12	część 2
2027	344475,48	655832,17	część 2
2028	344489,76	655792,54	część 2
2029	344505,11	655677,30	część 2
2030	344482,74	655667,79	część 2
2031	344485,27	655631,12	część 2
2032	344485,27	655609,82	część 2
2033	344480,79	655573,95	część 2
2034	344447,16	655479,79	część 2
2035	344550,29	655492,12	część 2
2036	344573,83	655445,04	część 2
2037	344590,64	655451,77	część 2
2038	344617,54	655460,74	część 2
2039	344657,90	655460,74	część 2
2040	344684,74	655463,56	część 2
2041	344686,82	655448,69	część 2
2042	344801,27	655432,57	część 2
2043	344772,26	655158,54	część 2
2044	344707,78	655168,21	część 2
2045	344711,00	655044,09	część 2
2046	344669,09	655036,03	część 2
2047	344699,72	654837,75	część 2
2048	344652,97	654826,47	część 2
2049	344603,00	654805,51	część 2
2050	344507,89	654766,83	część 2
2051	344464,37	654647,54	część 2
2052	344521,15	654522,16	część 2
2053	344553,03	654502,46	część 2
2054	344596,55	654492,79	część 2
2055	344620,73	654455,71	część 2
2056	344653,66	654407,18	część 2
2057	344676,06	654359,42	część 2
2058	344702,52	654343,02	część 2
2059	344698,96	654216,81	część 2
2060	344771,17	654209,59	część 2
2061	344793,54	654207,55	część 2
2062	344811,41	654198,24	część 2
2063	344847,52	654170,38	część 2
2064	344874,34	654133,24	część 2
2065	344891,96	654096,43	część 2
2066	344901,49	654044,04	część 2
2067	344898,32	654004,88	część 2
2068	344891,88	653971,27	część 2
2069	344884,66	653944,45	część 2

2070	344843,39	653901,12	część 2
2071	344814,50	653868,10	część 2
2072	344791,81	653840,25	część 2
2073	344783,55	653794,85	część 2
2074	344781,49	653742,24	część 2
2075	344773,24	653688,59	część 2
2076	344764,98	653635,98	część 2
2077	344761,89	653591,61	część 2
2078	344774,27	653553,44	część 2
2079	344794,90	653499,80	część 2
2080	344800,06	653457,50	część 2
2081	344808,31	653394,57	część 2
2082	344826,88	653311,00	część 2
2083	344841,33	653282,11	część 2
2084	344853,34	653232,82	część 2
2085	344847,51	653207,42	część 2
2086	344829,52	653175,67	część 2
2087	344808,31	653161,41	część 2
2088	344779,43	653142,84	część 2
2089	344741,68	653132,28	część 2
2090	344709,93	653129,64	część 2
2091	344685,59	653123,82	część 2
2092	344676,06	653116,94	część 2
2093	344678,71	653069,84	część 2
2094	344684,00	652988,88	część 2
2095	344687,30	652934,54	część 2
2096	344690,60	652869,34	część 2
2097	344726,86	652776,15	część 2
2098	344761,58	652707,58	część 2
2099	344771,48	652712,53	część 2
2100	344771,48	652738,94	część 2
2101	344730,22	652837,98	część 2
2102	344714,53	652917,21	część 2
2103	344726,09	652949,40	część 2
2104	344764,88	653007,17	część 2
2105	344774,78	653005,52	część 2
2106	344794,59	652984,06	część 2
2107	344829,26	652977,46	część 2
2108	344849,89	652987,37	część 2
2109	344865,57	653009,65	część 2
2110	344870,52	653026,98	część 2
2111	344888,68	653039,36	część 2
2112	344921,69	653048,44	część 2
2113	344938,20	653060,82	część 2
2114	344955,53	653088,88	część 2

2115	344957,18	653104,56	część 2
2116	344967,09	653113,64	część 2
2117	344980,29	653130,15	część 2
2118	344995,97	653145,83	część 2
2119	345025,69	653133,45	część 2
2120	345027,34	653110,34	część 2
2121	345034,76	653096,31	część 2
2122	345033,94	653078,98	część 2
2123	345025,69	653054,22	część 2
2124	345020,73	653030,28	część 2
2125	345026,51	652991,49	część 2
2126	345035,59	652956,00	część 2
2127	345043,02	652919,69	część 2
2128	345047,14	652880,90	część 2
2129	345045,49	652853,66	część 2
2130	345037,24	652817,35	część 2
2131	345033,94	652777,73	część 2
2132	345043,02	652743,89	część 2
2133	345052,92	652710,05	część 2
2134	345055,40	652682,82	część 2
2135	345054,57	652662,18	część 2
2136	345049,62	652644,03	część 2
2137	345055,40	652621,74	część 2
2138	345059,52	652596,16	część 2
2139	345061,99	652595,83	część 2
2140	345061,68	652595,34	część 2
2141	345069,09	652579,47	część 2
2142	345056,39	652556,18	część 2
2143	345063,79	652531,84	część 2
2144	345064,85	652514,91	część 2
2145	345040,51	652509,62	część 2
2146	345024,64	652494,80	część 2
2147	345019,34	652457,76	część 2
2148	345011,94	652429,18	część 2
2149	344990,77	652411,19	część 2
2150	344983,36	652381,56	część 2
2151	344973,84	652341,34	część 2
2152	344956,90	652327,58	część 2
2153	344956,90	652309,59	część 2
2154	344963,40	652296,73	część 2
2155	344963,93	652286,67	część 2
2156	344952,82	652284,55	część 2
2157	344931,50	652282,08	część 2
2158	344913,51	652270,43	część 2
2159	344895,52	652245,03	część 2

2160	344897,64	652185,77	część 2
2161	344906,10	652112,74	część 2
2162	344901,87	652027,02	część 2
2163	344887,05	651986,80	część 2
2164	344880,70	651932,82	część 2
2165	344914,57	651938,12	część 2
2166	344927,27	651901,07	część 2
2167	344916,31	651857,52	część 2
2168	344889,17	651844,98	część 2
2169	344894,46	651781,48	część 2
2170	344912,45	651696,82	część 2
2171	344967,49	651600,51	część 2
2172	345012,99	651530,66	część 2
2173	345020,22	651514,54	część 2
2174	345006,39	651507,63	część 2
2175	344979,25	651494,56	część 2
2176	344947,08	651462,39	część 2
2177	344914,91	651450,32	część 2
2178	344872,69	651435,24	część 2
2179	344853,59	651409,11	część 2
2180	344834,48	651374,92	część 2
2181	344811,36	651380,96	część 2
2182	344795,92	651389,73	część 2
2183	344791,69	651369,09	część 2
2184	344777,18	651337,73	część 2
2185	344759,41	651322,53	część 2
2186	344761,10	651306,56	część 2
2187	344740,89	651295,54	część 2
2188	344735,07	651244,21	część 2
2189	344743,00	651241,04	część 2
2190	344812,33	651246,86	część 2
2191	344841,96	651244,21	część 2
2192	344828,45	651203,02	część 2
2193	344784,22	651200,00	część 2
2194	344769,14	651180,90	część 2
2195	344756,07	651156,77	część 2
2196	344748,03	651134,65	część 2
2197	344756,07	651118,57	część 2
2198	344752,05	651101,48	część 2
2199	344729,93	651084,39	część 2
2200	344702,79	651073,33	część 2
2201	344694,75	651049,20	część 2
2202	344678,66	651028,09	część 2
2203	344651,52	650996,92	część 2
2204	344657,55	650958,72	część 2

2205	344707,81	650906,45	część 2
2206	344744,01	650919,52	część 2
2207	344740,99	650950,68	część 2
2208	344733,95	650985,87	część 2
2209	344773,16	650988,88	część 2
2210	344785,22	651006,98	część 2
2211	344797,29	651047,19	część 2
2212	344810,36	651108,52	część 2
2213	344825,44	651115,55	część 2
2214	344828,45	651045,18	część 2
2215	344844,54	651045,18	część 2
2216	344851,57	651069,31	część 2
2217	344852,58	651134,65	część 2
2218	344862,63	651149,73	część 2
2219	344892,79	651134,65	część 2
2220	344899,83	651138,67	część 2
2221	344886,76	651154,76	część 2
2222	344892,79	651172,86	część 2
2223	344897,82	651229,15	część 2
2224	344903,85	651267,36	część 2
2225	344897,82	651319,63	część 2
2226	344891,79	651364,87	część 2
2227	344902,85	651380,96	część 2
2228	344921,95	651382,97	część 2
2229	344968,19	651370,90	część 2
2230	344992,32	651395,03	część 2
2231	345014,44	651423,18	część 2
2232	345046,61	651409,11	część 2
2233	345140,10	651362,86	część 2
2234	345126,03	651299,53	część 2
2235	345100,89	651187,94	część 2
2236	345138,09	651171,85	część 2
2237	345155,18	651150,74	część 2
2238	345152,17	651123,59	część 2
2239	345168,25	651100,47	część 2
2240	345166,24	651079,36	część 2
2241	345142,11	651064,28	część 2
2242	345088,83	651054,23	część 2
2243	345064,70	651045,18	część 2
2244	345057,67	650992,90	część 2
2245	345043,04	650932,53	część 2
2246	345078,50	650930,94	część 2
2247	345095,87	650959,73	część 2
2248	345100,89	650999,94	część 2
2249	345140,10	650994,91	część 2

2250	345141,11	650960,73	część 2
2251	345141,11	650917,50	część 2
2252	345141,11	650878,30	część 2
2253	345180,31	650870,25	część 2
2254	345182,33	650906,45	część 2
2255	345201,43	650951,69	część 2
2256	345226,56	651084,39	część 2
2257	345227,56	651112,54	część 2
2258	345244,65	651153,75	część 2
2259	345256,72	651249,26	część 2
2260	345452,76	651197,99	część 2
2261	345478,55	651207,17	część 2
2262	345542,05	651229,92	część 2
2263	345597,61	651251,62	część 2
2264	345690,33	651267,13	część 2
2265	345708,74	651259,56	część 2
2266	345716,14	651243,68	część 2
2267	345728,84	651197,64	część 2
2268	345827,27	651224,63	część 2
2269	345874,48	651227,97	część 2
2270	345867,07	651138,01	część 2
2271	345868,13	651051,23	część 2
2272	345846,96	651016,31	część 2
2273	345833,20	650983,50	część 2
2274	345825,80	650916,82	część 2
2275	345803,57	650879,78	część 2
2276	345803,57	650820,51	część 2
2277	345790,87	650766,54	część 2
2278	345768,64	650708,33	część 2
2279	345727,37	650651,18	część 2
2280	345696,68	650614,14	część 2
2281	345663,87	650549,58	część 2
2282	345663,87	650495,60	część 2
2283	345668,10	650458,56	część 2
2284	345679,74	650421,52	część 2
2285	345674,45	650389,77	część 2
2286	345630,00	650376,01	część 2
2287	345579,20	650377,07	część 2
2288	345520,99	650369,66	część 2
2289	345462,79	650349,55	część 2
2290	345489,24	650320,98	część 2
2291	345524,17	650331,56	część 2
2292	345589,79	650346,38	część 2
2293	345643,76	650347,44	część 2
2294	345685,04	650348,50	część 2

2295	345728,43	650332,62	część 2
2296	345739,01	650286,05	część 2
2297	345716,79	650232,08	część 2
2298	345691,27	650230,33	część 2
2299	345671,69	650222,92	część 2
2300	345599,31	650208,80	część 2
2301	345565,33	650208,63	część 2
2302	345511,36	650225,03	część 2
2303	345492,83	650229,27	część 2
2304	345458,51	650216,89	część 2
2305	345425,63	650214,45	część 2
2306	345400,34	650188,69	część 2
2307	345413,04	650160,11	część 2
2308	345379,06	650151,48	część 2
2309	345274,82	650112,85	część 2
2310	345307,21	650029,94	część 2
2311	345353,78	650045,81	część 2
2312	345410,93	650055,34	część 2
2313	345452,20	650070,15	część 2
2314	345551,69	649868,01	część 2
2315	345627,89	649947,39	część 2
2316	345676,57	650035,23	część 2
2317	345752,13	650116,56	część 2
2318	345810,34	650181,11	część 2
2319	345818,39	650053,22	część 2
2320	345827,80	649998,02	część 2
2321	345857,43	650006,49	część 2
2322	345886,01	650009,66	część 2
2323	345905,59	650005,96	część 2
2324	345921,99	649862,03	część 2
2325	345920,40	649824,45	część 2
2326	345899,77	649818,10	część 2
2327	345898,71	649804,35	część 2
2328	345905,59	649684,22	część 2
2329	345883,36	649677,35	część 2
2330	345890,24	649618,61	część 2
2331	345914,05	649606,97	część 2
2332	345936,92	649611,89	część 2
2333	345947,92	649570,45	część 2
2334	345976,49	649599,56	część 2
2335	345997,13	649603,79	część 2
2336	346000,31	649568,87	część 2
2337	346013,12	649567,44	część 2
2338	346042,64	649578,39	część 2
2339	346048,99	649524,42	część 2

2340	346051,11	649492,14	część 2
2341	346102,02	649479,60	część 2
2342	346153,88	649457,38	część 2
2343	346184,57	649454,20	część 2
2344	346166,58	649397,05	część 2
2345	346220,55	649387,53	część 2
2346	346262,89	649428,80	część 2
2347	346281,94	649495,48	część 2
2348	346260,77	649539,93	część 2
2349	346215,26	649542,04	część 2
2350	346202,56	649508,18	część 2
2351	346118,95	649530,40	część 2
2352	346128,48	649636,24	część 2
2353	346111,43	649764,66	część 2
2354	346128,37	649766,25	część 2
2355	346118,95	649904,00	część 2
2356	346131,65	649912,46	część 2
2357	346181,40	649904,00	część 2
2358	346224,79	649894,47	część 2
2359	346272,41	649850,02	część 2
2360	346320,04	649846,85	część 2
2361	346327,45	649869,07	część 2
2362	346375,07	649858,49	część 2
2363	346374,01	649826,74	część 2
2364	346404,70	649800,28	część 2
2365	346438,57	649764,29	część 2
2366	346498,90	649736,78	część 2
2367	346509,38	649721,49	część 2
2368	346522,60	649592,15	część 2
2369	346531,06	649503,25	część 2
2370	346518,36	649492,67	część 2
2371	346496,14	649473,09	część 2
2372	346494,02	649424,40	część 2
2373	346522,60	649430,75	część 2
2374	346538,47	649438,69	część 2
2375	346545,35	649450,86	część 2
2376	346551,17	649464,09	część 2
2377	346567,05	649489,49	część 2
2378	346579,22	649517,01	część 2
2379	346579,54	649535,89	część 2
2380	346581,45	649539,93	część 2
2381	346590,97	649584,38	część 2
2382	346611,08	649621,42	część 2
2383	346640,71	649634,12	część 2
2384	346688,34	649617,19	część 2

2385	346750,78	649606,60	część 2
2386	346763,28	649600,13	część 2
2387	346777,21	649600,41	część 2
2388	346794,14	649587,71	część 2
2389	346838,59	649568,13	część 2
2390	346848,12	649561,25	część 2
2391	346862,41	649549,08	część 2
2392	346899,45	649509,92	część 2
2393	346901,04	649497,22	część 2
2394	346898,92	649484,00	część 2
2395	346908,47	649423,51	część 2
2396	346904,24	649380,12	część 2
2397	346880,96	649369,54	część 2
2398	346879,90	649357,89	część 2
2399	346905,30	649347,31	część 2
2400	346928,58	649311,33	część 2
2401	346950,81	649292,28	część 2
2402	346950,54	649290,13	część 2
2403	346960,30	649291,37	część 2
2404	346958,71	649284,49	część 2
2405	346956,07	649275,50	część 2
2406	346959,77	649265,97	część 2
2407	346970,89	649250,10	część 2
2408	346972,47	649232,10	część 2
2409	346973,53	649212,53	część 2
2410	346964,01	649200,35	część 2
2411	346952,36	649189,24	część 2
2412	346941,25	649176,54	część 2
2413	346933,31	649156,43	część 2
2414	346933,31	649123,10	część 2
2415	346933,31	649106,16	część 2
2416	346927,10	649100,24	część 2
2417	346948,69	649046,74	część 2
2418	346973,03	649006,53	część 2
2419	346989,96	648958,90	część 2
2420	346992,08	648918,69	część 2
2421	347016,42	648866,83	część 2
2422	347076,75	648818,14	część 2
2423	347140,25	648804,38	część 2
2424	347158,24	648814,97	część 2
2425	347173,06	648843,54	część 2
2426	347197,40	648870,00	część 2
2427	347212,21	648862,59	część 2
2428	347213,27	648840,37	część 2
2429	347229,15	648827,67	część 2

2430	347259,84	648825,55	część 2
2431	347290,53	648847,78	część 2
2432	347312,76	648861,53	część 2
2433	347343,45	648859,42	część 2
2434	347366,73	648838,25	część 2
2435	347406,95	648774,75	część 2
2436	347435,52	648763,11	część 2
2437	347474,68	648762,05	część 2
2438	347500,63	648759,17	część 2
2439	347500,53	648758,98	część 2
2440	347544,55	648731,88	część 2
2441	347583,50	648694,63	część 2
2442	347608,90	648658,22	część 2
2443	347615,67	648625,20	część 2
2444	347603,82	648589,64	część 2
2445	347607,21	648543,07	część 2
2446	347626,68	648519,37	część 2
2447	347647,00	648514,29	część 2
2448	347671,55	648506,67	część 2
2449	347676,63	648482,96	część 2
2450	347668,17	648453,33	część 2
2451	347669,86	648405,91	część 2
2452	347683,41	648362,73	część 2
2453	347693,57	648329,71	część 2
2454	347692,72	648294,15	część 2
2455	347703,73	648258,59	część 2
2456	347707,96	648228,96	część 2
2457	347714,73	648198,48	część 2
2458	347658,01	648197,63	część 2
2459	347641,92	648237,43	część 2
2460	347622,45	648283,99	część 2
2461	347608,05	648316,17	część 2
2462	347596,20	648311,93	część 2
2463	347604,67	648253,51	część 2
2464	347603,82	648178,16	część 2
2465	347608,90	648101,96	część 2
2466	347604,17	647980,62	część 2
2467	347597,89	647886,91	część 2
2468	347579,27	647844,57	część 2
2469	347542,86	647814,94	część 2
2470	347508,99	647757,37	część 2
2471	347483,59	647709,95	część 2
2472	347443,80	647668,47	część 2
2473	347389,61	647637,99	część 2
2474	347344,74	647602,43	część 2

2475	347306,64	647550,78	część 2
2476	347253,30	647515,22	część 2
2477	347211,81	647459,34	część 2
2478	347176,25	647389,91	część 2
2479	347158,47	647309,48	część 2
2480	347166,94	647276,46	część 2
2481	347141,54	647261,22	część 2
2482	347094,97	647258,68	część 2
2483	347043,33	647121,52	część 2
2484	347047,56	647066,49	część 2
2485	347083,12	646997,06	część 2
2486	347121,22	647009,76	część 2
2487	347128,84	646979,28	część 2
2488	347098,36	646964,04	część 2
2489	347076,35	646950,49	część 2
2490	347090,74	646893,76	część 2
2491	347122,91	646839,58	część 2
2492	347152,55	646818,41	część 2
2493	347144,08	646807,40	część 2
2494	347072,96	646808,25	część 2
2495	347017,93	646571,18	część 2
2496	347004,38	646529,70	część 2
2497	346973,90	646472,97	część 2
2498	346957,81	646429,79	część 2
2499	346956,12	646375,60	część 2
2500	346956,97	646340,04	część 2
2501	346967,13	646318,03	część 2
2502	346954,43	646301,94	część 2
2503	346939,19	646275,70	część 2
2504	346907,01	646218,12	część 2
2505	346899,52	646198,00	część 2
2506	346900,77	646174,31	część 2
2507	346883,31	646132,50	część 2
2508	346867,96	646087,00	część 2
2509	346858,97	646043,08	część 2
2510	346851,03	646016,09	część 2
2511	346849,44	645982,22	część 2
2512	346853,15	645951,53	część 2
2513	346851,56	645929,30	część 2
2514	346846,68	645919,83	część 2
2515	346849,44	645895,54	część 2
2516	346872,30	645865,91	część 2
2517	346905,32	645854,90	część 2
2518	346948,93	645819,77	część 2
2519	346954,75	645794,90	część 2

2520	346958,45	645763,15	część 2
2521	346943,63	645743,57	część 2
2522	346943,10	645721,34	część 2
2523	346949,98	645704,41	część 2
2524	346961,10	645686,42	część 2
2525	346967,98	645657,84	część 2
2526	346965,86	645631,38	część 2
2527	346950,19	645609,37	część 2
2528	346931,57	645572,96	część 2
2529	346904,47	645546,72	część 2
2530	346890,08	645526,40	część 2
2531	346909,55	645495,92	część 2
2532	346950,19	645415,48	część 2
2533	346974,75	645376,53	część 2
2534	346970,51	645329,12	część 2
2535	346960,35	645296,95	część 2
2536	347013,69	645278,32	część 2
2537	347039,94	645288,48	część 2
2538	347066,19	645247,84	część 2
2539	347127,15	645254,61	część 2
2540	347160,17	645197,04	część 2
2541	347179,64	645175,03	część 2
2542	347198,27	645164,02	część 2
2543	347217,74	645144,55	część 2
2544	347217,74	645113,22	część 2
2545	347199,96	645063,27	część 2
2546	347206,73	645044,64	część 2
2547	347221,97	645032,79	część 2
2548	347212,66	645001,46	część 2
2549	347199,96	644965,90	część 2
2550	347199,96	644924,41	część 2
2551	347221,13	644882,08	część 2
2552	347252,45	644873,61	część 2
2553	347282,09	644865,15	część 2
2554	347293,94	644835,51	część 2
2555	347305,79	644787,25	część 2
2556	347325,27	644765,24	część 2
2557	347362,52	644751,69	część 2
2558	347400,62	644740,69	część 2
2559	347433,64	644711,05	część 2
2560	347440,41	644677,19	część 2
2561	347420,94	644634,01	część 2
2562	347409,83	644605,86	część 2
2563	347444,23	644600,56	część 2
2564	347443,17	644537,06	część 2

2565	347396,39	644540,87	część 2
2566	347382,84	644523,09	część 2
2567	347378,61	644435,99	część 2
2568	347370,14	644402,02	część 2
2569	347360,09	644364,56	część 2
2570	347343,16	644328,04	część 2
2571	347362,52	644321,59	część 2
2572	347376,91	644300,42	część 2
2573	347399,77	644289,41	część 2
2574	347441,26	644302,96	część 2
2575	347464,12	644292,80	część 2
2576	347483,59	644264,86	część 2
2577	347500,53	644269,94	część 2
2578	347507,30	644258,09	część 2
2579	347532,60	644197,34	część 2
2580	347522,54	644189,93	część 2
2581	347525,08	644174,27	część 2
2582	347524,23	644122,62	część 2
2583	347541,17	644069,28	część 2
2584	347551,33	644017,63	część 2
2585	347569,95	643958,37	część 2
2586	347586,04	643889,79	część 2
2587	347613,13	643852,53	część 2
2588	347630,91	643844,07	część 2
2589	347625,83	643818,67	część 2
2590	347641,92	643794,11	część 2
2591	347643,61	643778,87	część 2
2592	347624,99	643751,78	część 2
2593	347596,20	643760,25	część 2
2594	347575,03	643745,85	część 2
2595	347568,26	643722,99	część 2
2596	347565,72	643689,13	część 2
2597	347552,17	643663,73	część 2
2598	347547,09	643637,48	część 2
2599	347514,92	643597,69	część 2
2600	347497,14	643574,82	część 2
2601	347475,97	643558,74	część 2
2602	347442,95	643555,35	część 2
2603	347417,55	643546,88	część 2
2604	347415,01	643522,33	część 2
2605	347398,93	643503,70	część 2
2606	347376,91	643497,78	część 2
2607	347359,98	643474,07	część 2
2608	347336,27	643430,04	część 2
2609	347334,58	643396,18	część 2

2610	347340,51	643376,70	część 2
2611	347335,43	643356,38	część 2
2612	347345,59	643325,06	część 2
2613	347370,14	643307,28	część 2
2614	347363,37	643275,10	część 2
2615	347343,89	643194,67	część 2
2616	347326,96	643145,56	część 2
2617	347302,41	643110,85	część 2
2618	347272,77	643060,90	część 2
2619	347230,44	643016,87	część 2
2620	347178,79	642978,77	część 2
2621	347133,92	642933,90	część 2
2622	347119,53	642873,78	część 2
2623	347131,38	642832,30	część 2
2624	347159,32	642811,13	część 2
2625	347160,17	642783,19	część 2
2626	347149,16	642747,63	część 2
2627	347141,54	642718,00	część 2
2628	347116,99	642675,66	część 2
2629	347122,07	642639,26	część 2
2630	347144,08	642624,86	część 2
2631	347177,10	642605,39	część 2
2632	347182,18	642564,75	część 2
2633	347194,03	642534,27	część 2
2634	347197,42	642486,01	część 2
2635	347195,73	642442,83	część 2
2636	347179,64	642411,50	część 2
2637	347142,39	642390,34	część 2
2638	347117,83	642351,39	część 2
2639	347125,45	642311,60	część 2
2640	347124,61	642292,12	część 2
2641	347125,41	642289,00	część 2
2642	347124,35	642289,00	część 2
2643	347119,27	642256,83	część 2
2644	347110,80	642238,20	część 2
2645	347097,25	642221,27	część 2
2646	347082,86	642193,33	część 2
2647	347093,87	642167,93	część 2
2648	347118,42	642134,06	część 2
2649	347126,89	642101,89	część 2
2650	347123,50	642071,41	część 2
2651	347092,07	642053,68	część 2
2652	347117,47	642020,34	część 2
2653	347104,87	641986,74	część 2
2654	347092,17	641963,88	część 2

2655	347065,93	641956,26	część 2
2656	347052,38	641939,33	część 2
2657	347052,38	641913,93	część 2
2658	347034,60	641908,85	część 2
2659	346963,48	641924,93	część 2
2660	346993,96	641865,67	część 2
2661	346945,70	641851,27	część 2
2662	346926,23	641853,81	część 2
2663	346897,44	641861,43	część 2
2664	346877,12	641867,36	część 2
2665	346855,95	641864,82	część 2
2666	346815,31	641851,27	część 2
2667	346793,30	641844,50	część 2
2668	346758,59	641863,13	część 2
2669	346714,56	641819,95	część 2
2670	346684,08	641793,70	część 2
2671	346644,29	641764,91	część 2
2672	346612,96	641730,20	część 2
2673	346586,71	641710,73	część 2
2674	346554,54	641692,10	część 2
2675	346532,53	641676,01	część 2
2676	346513,90	641661,62	część 2
2677	346496,12	641652,31	część 2
2678	346473,26	641643,84	część 2
2679	346446,16	641641,30	część 2
2680	346430,92	641628,60	część 2
2681	346425,85	641622,67	część 2
2682	346430,92	641591,34	część 2
2683	346416,53	641587,96	część 2
2684	346377,58	641596,43	część 2
2685	346339,48	641603,20	część 2
2686	346315,78	641601,50	część 2
2687	346288,68	641644,69	część 2
2688	346250,58	641636,22	część 2
2689	346249,74	641605,74	część 2
2690	346211,64	641587,96	część 2
2691	346187,08	641622,67	część 2
2692	346155,76	641659,08	część 2
2693	346133,74	641692,95	część 2
2694	346132,05	641708,19	część 2
2695	346170,15	641722,58	część 2
2696	346124,43	641813,17	część 2
2697	346094,80	641834,34	część 2
2698	346079,56	641875,83	część 2
2699	346024,52	641852,97	część 2

2700	346043,15	641793,70	część 2
2701	346055,00	641751,37	część 2
2702	346084,64	641721,73	część 2
2703	346136,28	641633,68	część 2
2704	346142,21	641580,34	część 2
2705	346141,36	641506,68	część 2
2706	346137,98	641472,81	część 2
2707	346106,65	641430,48	część 2
2708	346082,10	641404,23	część 2
2709	346046,54	641378,83	część 2
2710	346024,52	641357,66	część 2
2711	346031,30	641306,86	część 2
2712	346015,21	641302,63	część 2
2713	345972,88	641284,85	część 2
2714	345925,46	641285,70	część 2
2715	345887,36	641326,34	część 2
2716	345834,87	641344,12	część 2
2717	345773,91	641377,14	część 2
2718	345735,81	641410,16	część 2
2719	345723,96	641447,41	część 2
2720	345715,49	641475,35	część 2
2721	345674,85	641478,74	część 2
2722	345663,84	641521,07	część 2
2723	345640,14	641529,54	część 2
2724	345628,28	641506,68	część 2
2725	345597,80	641504,14	część 2
2726	345569,86	641532,92	część 2
2727	345562,24	641564,25	część 2
2728	345569,02	641595,58	część 2
2729	345594,42	641608,28	część 2
2730	345600,34	641641,30	część 2
2731	345555,47	641660,77	część 2
2732	345550,68	641655,23	część 2
2733	345526,02	641702,73	część 2
2734	345483,93	641747,37	część 2
2735	345452,05	641818,79	część 2
2736	345389,55	641823,89	część 2
2737	345353,84	641845,58	część 2
2738	345292,61	641888,94	część 2
2739	345232,67	641901,70	część 2
2740	345180,37	641895,32	część 2
2741	345124,25	641906,80	część 2
2742	345059,20	641896,60	część 2
2743	345050,28	641846,85	część 2
2744	345052,83	641781,80	część 2

2745	344980,12	641804,76	część 2
2746	344954,62	641864,71	część 2
2747	344922,73	641937,41	część 2
2748	344894,67	642005,01	część 2
2749	344844,93	641978,23	część 2
2750	344801,56	642012,66	część 2
2751	344781,15	642064,96	część 2
2752	344728,86	642006,29	część 2
2753	344690,59	641960,37	część 2
2754	344656,16	641987,15	część 2
2755	344654,88	642049,65	część 2
2756	344640,85	642137,66	część 2
2757	344592,38	642163,17	część 2
2758	344547,74	642198,88	część 2
2759	344500,55	642182,30	część 2
2760	344453,36	642124,90	część 2
2761	344408,72	642091,74	część 2
2762	344341,12	642026,69	część 2
2763	344346,91	641935,70	część 2
2764	344304,09	641936,79	część 2
2765	344271,07	641918,16	część 2
2766	344266,84	641871,59	część 2
2767	344236,36	641838,57	część 2
2768	344198,70	641821,14	część 2
2769	344156,95	641891,98	część 2
2770	344121,76	641972,07	część 2
2771	344097,27	642028,18	część 2
2772	344079,93	642051,65	część 2
2773	344075,84	642063,38	część 2
2774	344083,50	642081,74	część 2
2775	344065,64	642140,41	część 2
2776	344057,48	642159,79	część 2
2777	344046,26	642158,77	część 2
2778	344015,65	642233,25	część 2
2779	344011,18	642240,57	część 2
2780	344014,53	642250,90	część 2
2781	344019,61	642298,31	część 2
2782	344007,76	642347,42	część 2
2783	343962,89	642354,19	część 2
2784	343929,87	642338,11	część 2
2785	343898,54	642333,03	część 2
2786	343872,29	642374,51	część 2
2787	343886,69	642421,08	część 2
2788	343879,07	642442,25	część 2
2789	343855,36	642436,32	część 2

2790	343819,80	642421,08	część 2
2791	343813,03	642394,83	część 2
2792	343789,32	642389,75	część 2
2793	343758,84	642410,07	część 2
2794	343729,21	642443,94	część 2
2795	343714,65	642497,12	część 2
2796	343650,47	642477,81	część 2
2797	343622,53	642492,20	część 2
2798	343590,35	642480,35	część 2
2799	343571,73	642450,71	część 2
2800	343585,27	642412,61	część 2
2801	343586,12	642396,53	część 2
2802	343535,32	642378,75	część 2
2803	343542,09	642323,71	część 2
2804	343559,87	642164,54	część 2
2805	343571,86	642064,65	część 2
2806	343616,51	642105,99	część 2
2807	343656,20	642124,18	część 2
2808	343720,69	642117,57	część 2
2809	343763,69	642094,42	część 2
2810	343808,34	642096,07	część 2
2811	343854,35	642098,66	część 2
2812	343873,93	642072,73	część 2
2813	343891,02	642034,89	część 2
2814	343907,56	641993,55	część 2
2815	343925,26	641990,18	część 2
2816	343942,28	641977,01	część 2
2817	343970,24	641932,50	część 2
2818	343980,29	641898,63	część 2
2819	343985,06	641846,25	część 2
2820	343989,29	641795,45	część 2
2821	344004,29	641755,25	część 2
2822	344049,27	641707,63	część 2
2823	344105,71	641665,80	część 2
2824	344136,93	641642,52	część 2
2825	344195,67	641632,99	część 2
2826	344252,29	641629,29	część 2
2827	344305,20	641636,70	część 2
2828	344345,42	641649,40	część 2
2829	344379,82	641634,58	część 2
2830	344403,63	641627,17	część 2
2831	344425,85	641634,05	część 2
2832	344448,80	641650,74	część 2
2833	344479,83	641644,10	część 2
2834	344504,36	641628,25	część 2

2835	344516,87	641592,77	część 2
2836	344531,52	641556,30	część 2
2837	344541,40	641531,68	część 2
2838	344565,21	641506,55	część 2
2839	344581,09	641472,15	część 2
2840	344611,51	641423,20	część 2
2841	344637,68	641405,92	część 2
2842	344656,31	641398,30	część 2
2843	344658,00	641377,14	część 2
2844	344657,15	641350,89	część 2
2845	344689,38	641329,78	część 2
2846	344714,78	641325,02	część 2
2847	344726,95	641317,08	część 2
2848	344720,65	641309,40	część 2
2849	344654,61	641275,54	część 2
2850	344612,28	641275,54	część 2
2851	344606,35	641210,34	część 2
2852	344823,10	641132,45	część 2
2853	345102,50	641063,02	część 2
2854	345197,33	641092,66	część 2
2855	345362,43	641141,76	część 2
2856	345422,54	641159,54	część 2
2857	345497,90	641209,50	część 2
2858	345482,66	641265,38	część 2
2859	345502,98	641272,15	część 2
2860	345523,30	641242,52	część 2
2861	345612,20	641229,82	część 2
2862	345657,07	641217,12	część 2
2863	345711,26	641206,11	część 2
2864	345769,68	641193,41	część 2
2865	345807,78	641182,40	część 2
2866	345853,50	641168,01	część 2
2867	345856,04	641139,22	część 2
2868	345924,99	641136,63	część 2
2869	345977,11	641140,92	część 2
2870	346043,15	641148,54	część 2
2871	346071,09	641160,39	część 2
2872	346092,26	641178,17	część 2
2873	346114,27	641209,50	część 2
2874	346137,98	641244,21	część 2
2875	346154,91	641278,92	część 2
2876	346130,36	641317,87	część 2
2877	346176,08	641369,52	część 2
2878	346198,94	641352,58	część 2
2879	346242,12	641342,42	część 2

2880	346272,60	641338,19	część 2
2881	346303,08	641351,74	część 2
2882	346320,86	641350,04	część 2
2883	346330,17	641326,34	część 2
2884	346462,25	641422,86	część 2
2885	346483,42	641452,49	część 2
2886	346506,28	641470,27	część 2
2887	346478,34	641531,23	część 2
2888	346501,20	641556,63	część 2
2889	346524,91	641579,49	część 2
2890	346554,54	641594,73	część 2
2891	346581,63	641599,81	część 2
2892	346607,88	641593,04	część 2
2893	346620,58	641576,95	część 2
2894	346644,29	641576,95	część 2
2895	346664,61	641607,43	część 2
2896	346643,44	641648,92	część 2
2897	346634,97	641667,54	część 2
2898	346653,60	641700,57	część 2
2899	346685,77	641738,67	część 2
2900	346728,11	641765,76	część 2
2901	346787,37	641799,63	część 2
2902	346813,62	641814,87	część 2
2903	346857,65	641830,95	część 2
2904	346899,98	641828,41	część 2
2905	346933,85	641812,33	część 2
2906	346941,47	641781,85	część 2
2907	346957,55	641764,07	część 2
2908	346967,71	641736,13	część 2
2909	346997,35	641692,10	część 2
2910	347026,13	641707,34	część 2
2911	347019,36	641746,29	część 2
2912	347019,36	641775,92	część 2
2913	347011,74	641792,01	część 2
2914	347034,60	641797,09	część 2
2915	347070,16	641821,64	część 2
2916	347082,86	641845,35	część 2
2917	347083,71	641872,44	część 2
2918	347090,48	641895,30	część 2
2919	347104,03	641921,55	część 2
2920	347125,19	641941,87	część 2
2921	347144,67	641964,73	część 2
2922	347155,67	641976,58	część 2
2923	347175,15	641996,05	część 2
2924	347195,47	642000,29	część 2

2925	347201,39	642042,62	część 2
2926	347213,25	642068,87	część 2
2927	347233,57	642093,42	część 2
2928	347237,80	642128,98	część 2
2929	347231,03	642160,31	część 2
2930	347223,41	642177,24	część 2
2931	347214,09	642206,03	część 2
2932	347192,93	642232,27	część 2
2933	347183,61	642255,98	część 2
2934	347184,34	642260,69	część 2
2935	347199,11	642276,04	część 2
2936	347209,27	642292,12	część 2
2937	347201,65	642309,90	część 2
2938	347222,82	642314,98	część 2
2939	347250,76	642322,60	część 2
2940	347277,01	642339,54	część 2
2941	347293,09	642361,55	część 2
2942	347271,08	642418,28	część 2
2943	347264,31	642469,08	część 2
2944	347264,31	642497,02	część 2
2945	347326,11	642520,72	część 2
2946	347395,54	642551,20	część 2
2947	347457,35	642578,30	część 2
2948	347453,96	642595,23	część 2
2949	347421,79	642591,84	część 2
2950	347362,52	642578,30	część 2
2951	347305,79	642567,29	część 2
2952	347284,63	642593,54	część 2
2953	347255,84	642604,54	część 2
2954	347249,07	642640,10	część 2
2955	347234,67	642662,12	część 2
2956	347202,50	642657,88	część 2
2957	347177,10	642661,27	część 2
2958	347167,79	642684,98	część 2
2959	347184,72	642710,38	część 2
2960	347206,73	642735,78	część 2
2961	347216,05	642789,12	część 2
2962	347204,19	642825,52	część 2
2963	347180,49	642850,92	część 2
2964	347179,64	642878,86	część 2
2965	347202,50	642903,42	część 2
2966	347266,85	642983,00	część 2
2967	347307,49	643014,33	część 2
2968	347359,13	643065,13	część 2
2969	347379,45	643140,48	część 2

2970	347404,01	643174,35	część 2
2971	347406,55	643225,15	część 2
2972	347425,17	643272,56	część 2
2973	347419,25	643335,22	część 2
2974	347395,54	643364,00	część 2
2975	347391,31	643406,34	część 2
2976	347416,71	643451,21	część 2
2977	347437,03	643476,61	część 2
2978	347448,88	643511,32	część 2
2979	347480,21	643514,71	część 2
2980	347525,93	643535,88	część 2
2981	347558,10	643572,29	część 2
2982	347588,58	643628,17	część 2
2983	347619,91	643675,58	część 2
2984	347673,25	643685,74	część 2
2985	347707,11	643739,08	część 2
2986	347707,96	643799,19	część 2
2987	347680,02	643846,61	część 2
2988	347674,09	643947,36	część 2
2989	347652,93	644059,12	część 2
2990	347635,99	644155,64	część 2
2991	347624,99	644242,85	część 2
2992	347624,67	644344,98	część 2
2993	347594,51	644442,34	część 2
2994	347576,52	644530,71	część 2
2995	347512,38	644535,79	część 2
2996	347514,92	644561,19	część 2
2997	347523,39	644584,05	część 2
2998	347496,29	644602,68	część 2
2999	347475,45	644621,20	część 2
3000	347475,97	644642,47	część 2
3001	347520,00	644671,26	część 2
3002	347390,46	644915,10	część 2
3003	347270,23	645137,77	część 2
3004	347258,38	645164,87	część 2
3005	347227,05	645210,59	część 2
3006	347195,73	645248,69	część 2
3007	347177,95	645285,94	część 2
3008	347161,01	645317,27	część 2
3009	347122,07	645304,57	część 2
3010	347089,05	645312,19	część 2
3011	347061,95	645324,89	część 2
3012	347029,78	645337,59	część 2
3013	347009,46	645370,61	część 2
3014	346995,91	645408,71	część 2

3015	346951,04	645469,67	część 2
3016	346940,88	645503,54	część 2
3017	346971,36	645563,65	część 2
3018	346988,29	645597,52	część 2
3019	346998,45	645623,76	część 2
3020	347003,53	645661,02	część 2
3021	346990,83	645721,98	część 2
3022	346995,07	645764,31	część 2
3023	347000,15	645798,18	część 2
3024	346995,91	645845,59	część 2
3025	346967,13	645877,76	część 2
3026	346910,40	645894,70	część 2
3027	346888,39	645924,33	część 2
3028	346885,85	645981,90	część 2
3029	346896,01	646052,18	część 2
3030	346912,94	646125,84	część 2
3031	346931,57	646168,17	część 2
3032	346954,43	646198,65	część 2
3033	346970,51	646228,28	część 2
3034	346981,20	646252,63	część 2
3035	347036,55	646219,82	część 2
3036	347078,89	646287,55	część 2
3037	347113,60	646345,12	część 2
3038	347139,00	646398,46	część 2
3039	347161,01	646494,98	część 2
3040	347194,88	646620,29	część 2
3041	347171,17	646629,60	część 2
3042	347182,18	646655,00	część 2
3043	347208,43	646649,08	część 2
3044	347243,99	646720,20	część 2
3045	347270,23	646786,24	część 2
3046	347350,67	646887,84	część 2
3047	347398,93	646930,17	część 2
3048	347441,26	646964,04	część 2
3049	347475,13	647008,91	część 2
3050	347501,37	647081,73	część 2
3051	347503,07	647140,99	część 2
3052	347513,23	647174,86	część 2
3053	347509,84	647229,05	część 2
3054	347559,79	647245,13	część 2
3055	347587,73	647303,55	część 2
3056	347590,27	647405,15	część 2
3057	347611,44	647444,95	część 2
3058	347604,67	647472,89	część 2
3059	347571,65	647477,97	część 2

3060	347542,01	647503,37	część 2
3061	347508,99	647504,21	część 2
3062	347486,98	647513,53	część 2
3063	347486,13	647553,32	część 2
3064	347496,29	647588,88	część 2
3065	347510,69	647606,66	część 2
3066	347545,40	647611,74	część 2
3067	347582,65	647621,90	część 2
3068	347625,83	647682,86	część 2
3069	347669,86	647723,50	część 2
3070	347688,49	647760,75	część 2
3071	347707,11	647804,78	część 2
3072	347722,35	647856,43	część 2
3073	347724,05	647886,91	część 2
3074	347732,51	647921,62	część 2
3075	347746,06	647967,34	część 2
3076	347765,53	648037,61	część 2
3077	347768,92	648082,49	część 2
3078	347797,71	648122,28	część 2
3079	347803,63	648160,38	część 2
3080	347777,39	648206,10	część 2
3081	347758,76	648236,58	część 2
3082	347741,83	648268,75	część 2
3083	347729,97	648329,71	część 2
3084	347718,97	648377,13	część 2
3085	347718,12	648429,62	część 2
3086	347711,35	648515,13	część 2
3087	347691,03	648554,08	część 2
3088	347669,86	648576,10	część 2
3089	347653,77	648586,25	część 2
3090	347651,23	648631,98	część 2
3091	347640,23	648683,62	część 2
3092	347610,59	648743,74	część 2
3093	347523,39	648801,31	część 2
3094	347522,85	648800,31	część 2
3095	347492,67	648803,33	część 2
3096	347421,77	648827,67	część 2
3097	347380,49	648868,94	część 2
3098	347332,86	648898,58	część 2
3099	347284,18	648885,88	część 2
3100	347258,78	648883,76	część 2
3101	347247,14	648905,98	część 2
3102	347216,45	648913,39	część 2
3103	347176,23	648909,16	część 2
3104	347147,66	648879,53	część 2

3105	347121,20	648857,30	część 2
3106	347090,51	648863,65	część 2
3107	347059,81	648896,46	część 2
3108	347027,01	648922,92	część 2
3109	347024,89	648971,60	część 2
3110	346994,20	649057,33	część 2
3111	346965,62	649112,36	część 2
3112	346961,39	649169,51	część 2
3113	346983,61	649180,09	część 2
3114	347012,19	649195,97	część 2
3115	347021,55	649235,54	część 2
3116	347019,97	649249,83	część 2
3117	347029,49	649282,38	część 2
3118	347042,88	649302,86	część 2
3119	347049,23	649348,37	część 2
3120	347036,82	649374,15	część 2
3121	347022,08	649367,84	część 2
3122	347014,41	649381,33	część 2
3123	347012,82	649384,77	część 2
3124	347028,08	649392,30	część 2
3125	347021,71	649405,52	część 2
3126	347025,95	649444,68	część 2
3127	347018,54	649470,08	część 2
3128	346995,76	649458,59	część 2
3129	346967,71	649456,47	część 2
3130	346929,08	649467,58	część 2
3131	346925,91	649483,99	część 2
3132	346926,46	649505,00	część 2
3133	346905,30	649566,39	część 2
3134	346869,31	649627,77	część 2
3135	346780,41	649661,64	część 2
3136	346694,69	649680,69	część 2
3137	346648,12	649706,09	część 2
3138	346601,55	649748,42	część 2
3139	346546,52	649803,45	część 2
3140	346488,31	649815,10	część 2
3141	346461,21	649808,05	część 2
3142	346440,05	649817,05	część 2
3143	346424,17	649832,92	część 2
3144	346420,58	649850,02	część 2
3145	346411,05	649886,00	część 2
3146	346378,25	649902,94	część 2
3147	346332,74	649900,82	część 2
3148	346299,93	649889,18	część 2
3149	346259,71	649908,23	część 2

3150	346173,99	649942,10	część 2
3151	346129,54	649952,68	część 2
3152	346095,67	649952,68	część 2
3153	346094,61	649975,96	część 2
3154	346099,90	649999,25	część 2
3155	346080,85	650016,18	część 2
3156	346048,05	650023,59	część 2
3157	346031,11	650045,81	część 2
3158	346027,94	650068,04	część 2
3159	345983,49	650090,26	część 2
3160	345971,85	650076,50	część 2
3161	345951,74	650066,98	część 2
3162	345926,34	650088,15	część 2
3163	345941,15	650126,25	część 2
3164	345964,44	650185,51	część 2
3165	345955,97	650208,80	część 2
3166	345926,34	650237,37	część 2
3167	345898,82	650263,83	część 2
3168	345899,88	650325,21	część 2
3169	345872,36	650368,60	część 2
3170	345824,74	650428,93	część 2
3171	345820,50	650469,15	część 2
3172	345800,40	650490,31	część 2
3173	345817,33	650555,93	część 2
3174	345858,60	650612,02	część 2
3175	345903,05	650700,92	część 2
3176	345937,98	650776,06	część 2
3177	345966,55	650824,75	część 2
3178	345983,49	650868,14	część 2
3179	346018,41	650967,62	część 2
3180	346041,70	651039,59	część 2
3181	346046,99	651097,80	część 2
3182	346076,62	651182,46	część 2
3183	346103,08	651226,91	część 2
3184	346146,47	651257,61	część 2
3185	346180,34	651255,49	część 2
3186	346230,08	651245,96	część 2
3187	346244,90	651260,78	część 2
3188	346223,73	651277,71	część 2
3189	346180,34	651283,01	część 2
3190	346158,11	651294,65	część 2
3191	346153,88	651314,76	część 2
3192	346162,35	651329,57	część 2
3193	346176,10	651347,56	część 2
3194	346205,74	651356,03	część 2

3195	346234,31	651363,44	część 2
3196	346277,70	651376,14	część 2
3197	346361,31	651396,25	część 2
3198	346403,65	651424,82	część 2
3199	346510,54	651459,75	część 2
3200	346553,93	651489,38	część 2
3201	346576,16	651523,25	część 2
3202	346548,64	651529,60	część 2
3203	346540,17	651509,49	część 2
3204	346523,24	651498,91	część 2
3205	346488,31	651492,56	część 2
3206	346410,00	651460,81	część 2
3207	346363,43	651430,12	część 2
3208	346217,38	651387,78	część 2
3209	346156,00	651410,01	część 2
3210	346117,90	651431,17	część 2
3211	346061,80	651432,23	część 2
3212	346023,70	651448,11	część 2
3213	345996,19	651485,15	część 2
3214	345966,55	651516,90	część 2
3215	345952,80	651577,22	część 2
3216	345935,86	651614,27	część 2
3217	345871,30	651614,27	część 2
3218	345892,47	651512,67	część 2
3219	345817,74	651488,69	część 2
3220	345730,96	651447,41	część 2
3221	345585,55	651452,34	część 2
3222	345567,45	651442,12	część 2
3223	345560,04	651429,42	część 2
3224	345537,93	651421,65	część 2
3225	345498,77	651416,36	część 2
3226	345470,08	651424,66	część 2
3227	345414,10	651422,71	część 2
3228	345380,65	651439,47	część 2
3229	345354,19	651456,94	część 2
3230	345330,38	651476,52	część 2
3231	345297,69	651496,79	część 2
3232	345241,59	651525,37	część 2
3233	345179,15	651585,69	część 2
3234	345094,49	651668,24	część 2
3235	345074,38	651689,41	część 2
3236	345058,50	651713,75	część 2
3237	345041,57	651750,79	część 2
3238	345035,37	651800,90	część 2
3239	345017,23	651848,16	część 2

3240	345002,56	651890,33	część 2
3241	344978,07	651921,18	część 2
3242	344948,43	651955,05	część 2
3243	344949,49	651985,74	część 2
3244	344946,32	652031,25	część 2
3245	344963,25	652064,06	część 2
3246	344968,54	652089,46	część 2
3247	344952,67	652111,68	część 2
3248	344947,38	652148,72	część 2
3249	344947,00	652171,31	część 2
3250	344960,76	652189,83	część 2
3251	344962,19	652215,40	część 2
3252	344945,26	652229,16	część 2
3253	344951,61	652248,21	część 2
3254	344969,60	652260,91	część 2
3255	344987,22	652268,68	część 2
3256	344992,51	652282,44	część 2
3257	344994,62	652293,02	część 2
3258	345012,62	652296,73	część 2
3259	345025,84	652303,08	część 2
3260	345040,51	652319,12	część 2
3261	345034,16	652350,87	część 2
3262	345044,74	652403,78	część 2
3263	345048,60	652420,55	część 2
3264	345065,53	652429,55	część 2
3265	345064,85	652451,41	część 2
3266	345060,62	652479,98	część 2
3267	345082,84	652486,33	część 2
3268	345099,78	652495,86	część 2
3269	345109,30	652518,08	część 2
3270	345110,36	652545,60	część 2
3271	345124,12	652572,06	część 2
3272	345122,46	652582,33	część 2
3273	345130,50	652578,00	część 2
3274	345232,85	652527,65	część 2
3275	345230,37	652491,34	część 2
3276	345238,62	652451,72	część 2
3277	345281,54	652430,26	część 2
3278	345338,58	652406,26	część 2
3279	345357,47	652393,12	część 2
3280	345370,68	652392,30	część 2
3281	345467,70	652581,95	część 2
3282	345417,06	652608,52	część 2
3283	345409,60	652628,42	część 2
3284	345400,90	652635,87	część 2

3285	345371,39	652633,81	część 2
3286	345347,44	652640,85	część 2
3287	345306,83	652660,26	część 2
3288	345281,54	652661,98	część 2
3289	345262,89	652628,42	część 2
3290	345242,80	652594,12	część 2
3291	345173,37	652625,93	część 2
3292	345163,43	652658,25	część 2
3293	345195,75	652741,56	część 2
3294	345230,57	652816,15	część 2
3295	345300,19	652981,51	część 2
3296	345343,71	653032,49	część 2
3297	345387,22	653051,14	część 2
3298	345430,74	653088,44	część 2
3299	345465,55	653112,06	część 2
3300	345460,58	653171,74	część 2
3301	345440,69	653210,28	część 2
3302	345363,60	653248,83	część 2
3303	345305,17	653271,21	część 2
3304	345226,84	653291,10	część 2
3305	345182,15	653329,51	część 2
3306	345175,61	653363,87	część 2
3307	345172,66	653399,26	część 2
3308	345185,19	653451,60	część 2
3309	345203,62	653465,60	część 2
3310	345215,41	653478,87	część 2
3311	345221,31	653506,15	część 2
3312	345232,37	653529,74	część 2
3313	345252,27	653559,22	część 2
3314	345286,64	653632,48	część 2
3315	345318,89	653638,93	część 2
3316	345341,01	653652,75	część 2
3317	345369,57	653671,18	część 2
3318	345543,72	653599,30	część 2
3319	345549,25	653614,97	część 2
3320	345570,45	653614,05	część 2
3321	345581,50	653593,78	część 2
3322	345596,25	653577,19	część 2
3323	345638,63	653541,25	część 2
3324	345652,46	653520,98	część 2
3325	345664,43	653496,10	część 2
3326	345715,11	653499,79	część 2
3327	345747,36	653496,10	część 2
3328	345864,39	653447,27	część 2
3329	345874,53	653479,52	część 2

3330	345823,84	653504,40	część 2
3331	345775,93	653525,59	część 2
3332	345748,29	653562,45	część 2
3333	345745,52	653597,46	część 2
3334	345747,36	653654,59	część 2
3335	345788,83	653740,29	część 2
3336	345827,53	653797,42	część 2
3337	345874,53	653842,57	część 2
3338	345912,73	653885,29	część 2
3339	345937,07	653886,87	część 2
3340	345945,01	653867,82	część 2
3341	346008,51	653873,65	część 2
3342	346009,06	653911,68	część 2
3343	346000,76	653939,32	część 2
3344	345997,08	653961,43	część 2
3345	346019,19	653970,65	część 2
3346	346100,28	653969,73	część 2
3347	346134,37	653997,37	część 2
3348	346158,33	654038,84	część 2
3349	346189,66	654093,20	część 2
3350	346215,46	654142,96	część 2
3351	346209,01	654252,61	część 2
3352	346223,75	654307,90	część 2
3353	346246,79	654360,42	część 2
3354	346234,81	654440,59	część 2
3355	346213,62	654633,17	część 2
3356	346263,83	654637,47	część 2
3357	346274,95	654622,12	część 2
3358	346319,92	654625,82	część 2
3359	346359,49	654600,30	część 2
3360	346408,82	654603,60	część 2
3361	346451,69	654615,24	część 2
3362	346485,07	654625,17	część 2
3363	346511,99	654639,53	część 2
3364	346544,82	654663,92	część 2
3365	346530,00	654696,73	część 2
3366	346503,55	654718,43	część 2
3367	346463,86	654793,57	część 2
3368	346449,57	654834,85	część 2
3369	346437,40	654881,94	część 2
3370	346484,22	654901,07	część 2
3371	346514,14	654918,61	część 2
3372	346518,89	654883,53	część 2
3373	346537,41	654841,73	część 2
3374	346548,00	654823,73	część 2

3375	346582,39	654795,16	część 2
3376	346593,50	654748,59	część 2
3377	346632,78	654743,22	część 2
3378	346638,97	654763,86	część 2
3379	346636,90	654795,84	część 2
3380	346658,57	654809,25	część 2
3381	346657,54	654855,68	część 2
3382	346682,30	654936,15	część 2
3383	346700,87	654973,29	część 2
3384	346714,28	654999,08	część 2
3385	346735,94	654918,61	część 2
3386	346755,55	654925,83	część 2
3387	346762,77	654909,32	część 2
3388	346774,12	654876,31	część 2
3389	346785,46	654793,78	część 2
3390	346790,62	654720,53	część 2
3391	346797,84	654685,45	część 2
3392	346797,84	654659,66	część 2
3393	346788,56	654648,31	część 2
3394	346806,10	654636,96	część 2
3395	346843,24	654635,93	część 2
3396	346852,52	654608,08	część 2
3397	346851,49	654562,68	część 2
3398	346852,52	654503,88	część 2
3399	346851,49	654459,51	część 2
3400	346852,52	654431,66	część 2
3401	346825,70	654417,22	część 2
3402	346825,70	654392,46	część 2
3403	346816,42	654362,54	część 2
3404	346790,62	654348,09	część 2
3405	346778,24	654325,40	część 2
3406	346757,61	654301,67	część 2
3407	346715,31	654294,45	część 2
3408	346719,44	654278,97	część 2
3409	346771,02	654282,07	część 2
3410	346799,91	654296,51	część 2
3411	346828,79	654315,08	część 2
3412	346853,55	654339,84	część 2
3413	346871,09	654337,78	część 2
3414	346892,76	654311,99	część 2
3415	346905,18	654279,22	część 2
3416	346905,71	654248,53	część 2
3417	346906,17	654209,85	część 2
3418	346901,01	654133,51	część 2
3419	346906,17	654101,53	część 2

3420	346925,77	654088,11	część 2
3421	346949,50	654067,48	część 2
3422	346943,31	654035,50	część 2
3423	346928,87	654016,93	część 2
3424	346834,28	654014,11	część 2
3425	346836,92	653992,41	część 2
3426	346907,20	653988,04	część 2
3427	346905,71	653969,66	część 2
3428	346881,90	653969,13	część 2
3429	346880,38	653923,05	część 2
3430	346875,22	653887,97	część 2
3431	346844,27	653865,27	część 2
3432	346841,68	653842,66	część 2
3433	346871,32	653847,42	część 2
3434	346894,14	653860,24	część 2
3435	346922,65	653865,41	część 2
3436	346930,58	653822,55	część 2
3437	346963,94	653824,01	część 2
3438	346960,85	653872,49	część 2
3439	346963,94	653928,21	część 2
3440	346989,74	653969,47	część 2
3441	346989,94	654094,00	część 2
3442	346984,47	654100,96	część 2
3443	346966,08	654100,96	część 2
3444	346951,16	654102,94	część 2
3445	346940,22	654102,94	część 2
3446	346930,78	654104,93	część 2
3447	346924,81	654110,90	część 2
3448	346929,78	654118,36	część 2
3449	346940,22	654120,34	część 2
3450	346952,65	654122,83	część 2
3451	346965,58	654132,77	część 2
3452	346972,54	654147,69	część 2
3453	346981,49	654207,34	część 2
3454	346983,48	654225,24	część 2
3455	346985,47	654234,19	część 2
3456	346990,93	654238,17	część 2
3457	346993,42	654249,11	część 2
3458	346996,90	654256,56	część 2
3459	346997,89	654264,52	część 2
3460	346996,90	654272,47	część 2
3461	346989,44	654280,92	część 2
3462	346987,45	654287,88	część 2
3463	346986,46	654294,35	część 2
3464	346979,00	654305,78	część 2

3465	346967,07	654307,77	część 2
3466	346961,11	654310,25	część 2
3467	346955,64	654312,74	część 2
3468	346946,19	654316,22	część 2
3469	346943,71	654322,68	część 2
3470	346935,75	654335,61	część 2
3471	346926,80	654347,54	część 2
3472	346916,36	654356,49	część 2
3473	346911,39	654364,44	część 2
3474	346908,90	654374,88	część 2
3475	346899,96	654390,79	część 2
3476	346890,51	654402,72	część 2
3477	346884,05	654408,19	część 2
3478	346878,08	654416,15	część 2
3479	346874,60	654425,59	część 2
3480	346875,10	654438,52	część 2
3481	346879,57	654445,48	część 2
3482	346886,53	654450,45	część 2
3483	346892,50	654458,90	część 2
3484	346898,96	654466,36	część 2
3485	346896,97	654482,76	część 2
3486	346897,47	654498,67	część 2
3487	346908,90	654510,11	część 2
3488	346913,38	654518,56	część 2
3489	346918,35	654525,02	część 2
3490	346925,81	654528,50	część 2
3491	346930,78	654529,49	część 2
3492	346942,21	654528,00	część 2
3493	346951,66	654524,52	część 2
3494	346959,61	654524,52	część 2
3495	346963,09	654529,00	część 2
3496	346962,10	654543,42	część 2
3497	346954,15	654551,37	część 2
3498	346953,65	654567,28	część 2
3499	346961,60	654573,24	część 2
3500	346972,54	654582,19	część 2
3501	346978,51	654583,19	część 2
3502	346983,97	654577,22	część 2
3503	346987,99	654573,20	część 2
3504	347021,72	654585,38	część 2
3505	347068,14	654625,61	część 2
3506	347055,76	654668,94	część 2
3507	347025,84	654724,65	część 2
3508	346994,89	654772,11	część 2
3509	346996,96	654827,82	część 2

3510	347006,24	654878,37	część 2
3511	346994,89	654902,10	część 2
3512	346988,70	654942,34	część 2
3513	346908,36	655008,41	część 2
3514	346846,45	655060,27	część 2
3515	346818,93	655086,73	część 2
3516	346818,48	655124,94	część 2
3517	346799,91	655136,29	część 2
3518	346772,05	655128,04	część 2
3519	346741,10	655095,02	część 2
3520	346724,60	655118,75	część 2
3521	346697,77	655102,25	część 2
3522	346702,93	655072,33	część 2
3523	346701,90	655036,22	część 2
3524	346690,87	654989,36	część 2
3525	346673,73	654959,60	część 2
3526	346665,79	654940,27	część 2
3527	346648,25	654887,66	część 2
3528	346606,99	654869,09	część 2
3529	346576,04	654860,83	część 2
3530	346527,55	654939,24	część 2
3531	346505,88	654941,30	część 2
3532	346479,06	654936,15	część 2
3533	346442,95	654925,83	część 2
3534	346400,65	654895,91	część 2
3535	346368,67	654890,75	część 2
3536	346330,50	654878,37	część 2
3537	346299,81	654867,62	część 2
3538	346268,73	654850,21	część 2
3539	346240,13	654845,24	część 2
3540	346238,15	654817,47	część 2
3541	346223,85	654816,11	część 2
3542	346223,07	654792,00	część 2
3543	346231,62	654750,79	część 2
3544	346226,18	654737,57	część 2
3545	346197,41	654767,12	część 2
3546	346175,64	654774,90	część 2
3547	346151,53	654771,01	część 2
3548	346130,54	654754,68	część 2
3549	346107,21	654725,13	część 2
3550	346105,66	654695,59	część 2
3551	346098,66	654674,59	część 2
3552	346063,67	654677,70	część 2
3553	346057,45	654585,95	część 2
3554	346071,38	654523,73	część 2

3555	346084,66	654452,99	część 2
3556	346093,99	654386,89	część 2
3557	346096,33	654342,57	część 2
3558	346092,44	654287,37	część 2
3559	346088,55	654226,72	część 2
3560	346080,00	654169,96	część 2
3561	346061,34	654112,42	część 2
3562	346034,90	654069,65	część 2
3563	346006,13	654030,77	część 2
3564	345978,35	654005,94	część 2
3565	345937,07	653971,01	część 2
3566	345922,93	653953,79	część 2
3567	345911,67	653930,80	część 2
3568	345896,33	653920,74	część 2
3569	345869,87	653913,86	część 2
3570	345858,80	653904,64	część 2
3571	345778,85	654025,07	część 2
3572	345755,11	654064,02	część 2
3573	345753,86	654063,07	część 2
3574	345754,74	654064,39	część 2
3575	345815,78	654103,21	część 2
3576	345838,19	654108,90	część 2
3577	345883,82	654120,03	część 2
3578	345915,35	654125,22	część 2
3579	345953,55	654138,94	część 2
3580	345982,48	654164,54	część 2
3581	346001,40	654181,23	część 2
3582	346015,13	654198,29	część 2
3583	346029,59	654248,74	część 2
3584	346026,78	654271,94	część 2
3585	346027,53	654272,07	część 2
3586	346005,15	654362,83	część 2
3587	345972,82	654475,97	część 2
3588	345979,04	654520,73	część 2
3589	346011,37	654589,11	część 2
3590	346000,18	654635,12	część 2
3591	345966,61	654727,12	część 2
3592	345966,61	654783,07	część 2
3593	345979,04	654837,78	część 2
3594	346014,03	654888,81	część 2
3595	346046,18	654908,65	część 2
3596	346118,29	654853,94	część 2
3597	346144,24	654874,53	część 2
3598	346169,50	654884,08	część 2
3599	346204,04	654892,53	część 2

3600	346247,96	654895,70	część 2
3601	346270,78	654895,04	część 2
3602	346274,33	654895,50	część 2
3603	346282,49	654897,08	część 2
3604	346295,66	654900,77	część 2
3605	346304,62	654904,46	część 2
3606	346311,93	654910,35	część 2
3607	346365,58	654943,37	część 2
3608	346432,63	654980,51	część 2
3609	346484,22	655011,46	część 2
3610	346520,33	655063,04	część 2
3611	346544,82	655124,30	część 2
3612	346586,62	655167,69	część 2
3613	346612,55	655217,43	część 2
3614	346614,21	655277,63	część 2
3615	346586,35	655308,58	część 2
3616	346598,73	655371,51	część 2
3617	346598,73	655444,76	część 2
3618	346606,99	655546,90	część 2
3619	346614,21	655631,49	część 2
3620	346630,71	655641,81	część 2
3621	346675,08	655632,52	część 2
3622	346707,06	655639,75	część 2
3623	346726,66	655682,04	część 2
3624	346749,36	655772,83	część 2
3625	346748,32	655821,32	część 2
3626	346762,77	655880,12	część 2
3627	346803,00	655892,50	część 2
3628	346862,84	655907,98	część 2
3629	346931,96	655928,61	część 2
3630	346962,91	655929,64	część 2
3631	346991,80	655902,82	część 2
3632	347034,10	655887,35	część 2
3633	347070,21	655900,76	część 2
3634	347122,82	655944,09	część 2
3635	347151,71	655977,10	część 2
3636	347205,35	656040,03	część 2
3637	347232,18	656077,17	część 2
3638	347250,75	656133,92	część 2
3639	347271,38	656206,13	część 2
3640	347272,08	656209,20	część 2
3641	347290,98	656224,05	część 2
3642	347305,16	656245,90	część 2
3643	347310,47	656264,80	część 2
3644	347309,88	656280,74	część 2

3645	347298,07	656297,28	część 2
3646	347287,44	656306,13	część 2
3647	347292,17	656323,85	część 2
3648	347299,25	656338,61	część 2
3649	347340,00	656363,41	część 2
3650	347372,48	656382,90	część 2
3651	347400,82	656400,03	część 2
3652	347465,19	656392,94	część 2
3653	347490,58	656384,08	część 2
3654	347520,70	656381,72	część 2
3655	347552,00	656391,76	część 2
3656	347579,16	656404,75	część 2
3657	347645,30	656441,36	część 2
3658	347724,43	656472,66	część 2
3659	347775,22	656485,65	część 2
3660	347826,59	656499,83	część 2
3661	347859,66	656499,24	część 2
3662	347880,33	656492,74	część 2
3663	347911,04	656490,97	część 2
3664	347926,39	656506,91	część 2
3665	347931,71	656532,90	część 2
3666	347935,84	656560,65	część 2
3667	347934,07	656597,26	część 2
3668	347945,29	656627,97	część 2
3669	347958,28	656645,10	część 2
3670	347968,91	656665,17	część 2
3671	347977,18	656700,61	część 2
3672	347971,86	656727,77	część 2
3673	347961,23	656745,48	część 2
3674	347950,60	656763,79	część 2
3675	347950,60	656784,46	część 2
3676	347970,68	656789,77	część 2
3677	347988,99	656796,86	część 2
3678	348002,57	656812,21	część 2
3679	348016,15	656847,05	część 2
3680	348024,42	656879,53	część 2
3681	348040,36	656910,24	część 2
3682	348053,94	656940,36	część 2
3683	348065,75	656979,33	część 2
3684	348078,75	657033,07	część 2
3685	348077,56	657065,55	część 2
3686	348072,47	657085,52	część 2
3687	348094,47	657120,10	część 2
3688	348117,33	657170,90	część 2
3689	348154,58	657257,26	część 2

3690	348201,15	657402,89	część 2
3691	348246,02	657527,35	część 2
3692	348301,90	657652,66	część 2
3693	348342,54	657717,85	część 2
3694	348372,04	657761,67	część 2
3695	348388,97	657784,43	część 2
3696	348384,21	657795,01	część 2
3697	348345,08	657818,60	część 2
3698	348311,71	657828,35	część 2
3699	348277,32	657828,88	część 2
3700	348252,80	657821,14	część 2
3701	348225,70	657818,60	część 2
3702	348212,16	657838,92	część 2
3703	348210,46	657871,94	część 2
3704	348199,46	657902,42	część 2
3705	348183,37	657921,90	część 2
3706	348156,28	657937,98	część 2
3707	348133,42	657931,21	część 2
3708	348107,17	657917,66	część 2
3709	348082,62	657923,59	część 2
3710	348062,30	657941,37	część 2
3711	348057,22	657964,23	część 2
3712	348052,14	657988,78	część 2
3713	348042,82	658009,10	część 2
3714	348020,81	658021,80	część 2
3715	347990,33	658038,74	część 2
3716	348009,80	658088,69	część 2
3717	347977,63	658102,24	część 2
3718	347936,99	658131,87	część 2
3719	347905,66	658134,41	część 2
3720	347866,72	658129,33	część 2
3721	347832,85	658125,10	część 2
3722	347805,76	658136,95	część 2
3723	347792,21	658172,51	część 2
3724	347775,28	658200,45	część 2
3725	347749,88	658236,86	część 2
3726	347748,18	658270,72	część 2
3727	347746,49	658291,04	część 2
3728	347735,48	658310,52	część 2
3729	347714,32	658336,76	część 2
3730	347690,61	658362,16	część 2
3731	347681,30	658389,26	część 2
3732	347677,06	658427,36	część 2
3733	347649,97	658475,62	część 2
3734	347606,79	658492,55	część 2

3735	347550,91	658499,32	część 2
3736	347511,96	658501,02	część 2
3737	347465,40	658522,18	część 2
3738	347424,76	658545,04	część 2
3739	347405,28	658582,30	część 2
3740	347390,89	658617,86	część 2
3741	347371,41	658655,96	część 2
3742	347356,17	658683,05	część 2
3743	347333,31	658712,68	część 2
3744	347312,15	658733,85	część 2
3745	347303,68	658752,48	część 2
3746	347313,00	658777,88	część 2
3747	347324,85	658802,43	część 2
3748	347353,63	658829,52	część 2
3749	347382,42	658860,85	część 2
3750	347423,06	658829,52	część 2
3751	347453,54	658812,59	część 2
3752	347450,16	658849,84	część 2
3753	347455,24	658869,32	część 2
3754	347469,63	658884,56	część 2
3755	347370,57	658952,29	część 2
3756	347401,90	658995,47	część 2
3757	347422,76	659027,78	część 2
3758	347434,51	659019,82	część 2
3759	347481,32	659018,08	część 2
3760	347516,00	659055,36	część 2
3761	347546,35	659119,52	część 2
3762	347594,03	659214,89	część 2
3763	347631,31	659290,32	część 2
3764	347710,84	659348,04	część 2
3765	347774,34	659320,10	część 2
3766	347828,53	659313,32	część 2
3767	347872,56	659315,86	część 2
3768	347940,29	659298,08	część 2
3769	347980,08	659310,78	część 2
3770	348026,65	659322,64	część 2
3771	348226,46	659276,92	część 2
3772	348427,12	659304,01	część 2
3773	348535,50	659322,64	część 2
3774	348577,83	659330,26	część 2
3775	348621,86	659306,55	część 2
3776	348708,22	659253,21	część 2
3777	348914,80	659139,76	część 2
3778	349008,78	659086,42	część 2
3779	349073,13	659041,54	część 2

3780	349097,68	659004,29	część 2
3781	349131,55	658918,78	część 2
3782	349145,94	658880,68	część 2
3783	349035,03	658724,89	część 2
3784	348982,13	658657,49	część 2
3785	348984,25	658633,63	część 2
3786	348982,57	658605,10	część 2
3787	348992,64	658564,83	część 2
3788	349011,10	658509,45	część 2
3789	349079,90	658438,97	część 2
3790	349832,34	657686,53	część 2
3791	349865,96	657666,46	część 2
3792	349933,39	657627,56	część 2
3793	349952,09	657611,31	część 2
3794	349957,81	657609,23	część 2
3795	349982,28	657603,28	część 2
3796	350005,43	657596,66	część 2
3797	350022,63	657584,76	część 2
3798	350029,90	657569,54	część 2
3799	350046,44	657546,39	część 2
3800	350059,01	657531,84	część 2
3801	350073,56	657525,23	część 2
3802	350096,71	657512,00	część 2
3803	350113,91	657496,78	część 2
3804	350132,43	657476,28	część 2
3805	350163,52	657451,80	część 2
3806	350187,33	657429,98	część 2
3807	350215,77	657398,89	część 2
3808	350229,00	657377,06	część 2
3809	350251,49	657335,39	część 2
3810	350268,69	657315,54	część 2
3811	350287,21	657304,30	część 2
3812	350308,38	657289,75	część 2
3813	350324,92	657269,90	część 2
3814	350344,10	657258,00	część 2
3815	350355,34	657240,80	część 2
3816	350364,60	657220,95	część 2
3817	350375,19	657206,40	część 2
3818	350387,75	657195,16	część 2
3819	350407,60	657191,19	część 2
3820	350426,78	657194,50	część 2
3821	350440,67	657202,43	część 2
3822	350466,47	657226,91	część 2
3823	350497,56	657255,35	część 2
3824	350513,43	657258,00	część 2

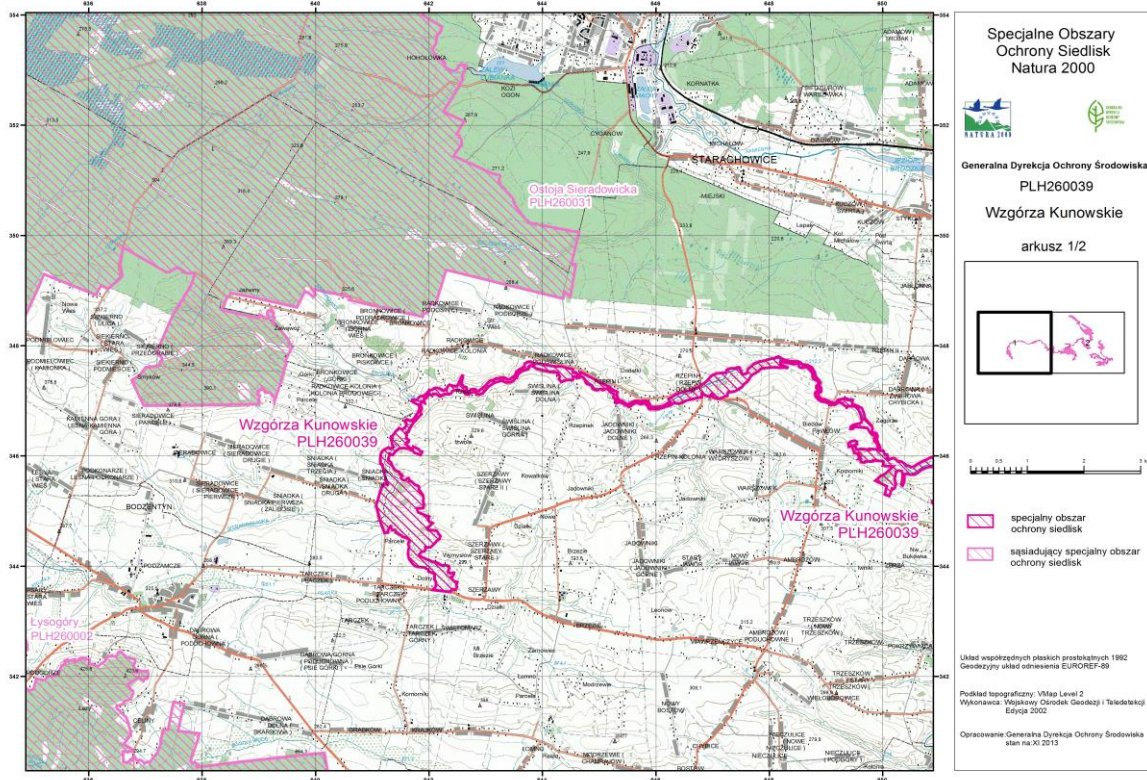
3825	350529,31	657250,72	część 2
3826	350557,09	657221,62	część 2
3827	350585,53	657199,79	część 2
3828	350631,07	657183,14	część 2
3829	350636,08	657185,65	część 2
3830	350675,03	657191,57	część 2
3831	350753,77	657201,73	część 2
3832	350805,41	657197,50	część 2
3833	350859,60	657186,49	część 2
3834	350907,02	657158,55	część 2
3835	350934,96	657113,68	część 2
3836	350989,99	657058,65	część 2
3837	351039,10	657018,01	część 2
3838	351191,50	656979,91	część 2
3839	351277,86	656950,27	część 2
3840	351325,27	656936,73	część 2
3841	351362,52	656949,43	część 2
3842	351377,76	656949,43	część 2
3843	351377,76	656910,48	część 2
3844	351374,38	656856,29	część 2
3845	351369,30	656816,50	część 2
3846	351372,68	656758,08	część 2
3847	351415,86	656710,66	część 2
3848	351468,36	656669,18	część 2
3849	351533,55	656643,78	część 2
3850	351589,43	656625,15	część 2
3851	351602,98	656609,91	część 2
3852	351593,66	656582,82	część 2
3853	351569,96	656569,27	część 2
3854	351520,00	656572,66	część 2
3855	351471,74	656554,03	część 2
3856	351439,57	656529,48	część 2
3857	351411,63	656490,53	część 2
3858	351401,47	656437,19	część 2
3859	351425,18	656373,69	część 2
3860	351460,74	656323,74	część 2
3861	351502,22	656361,84	część 2
3862	351493,07	656383,98	część 2
3863	351495,18	656416,26	część 2
3864	351521,70	656437,19	część 2
3865	351556,41	656465,98	część 2
3866	351611,44	656514,24	część 2
3867	351665,63	656559,11	część 2
3868	351684,26	656596,36	część 2
3869	351679,18	656638,70	część 2

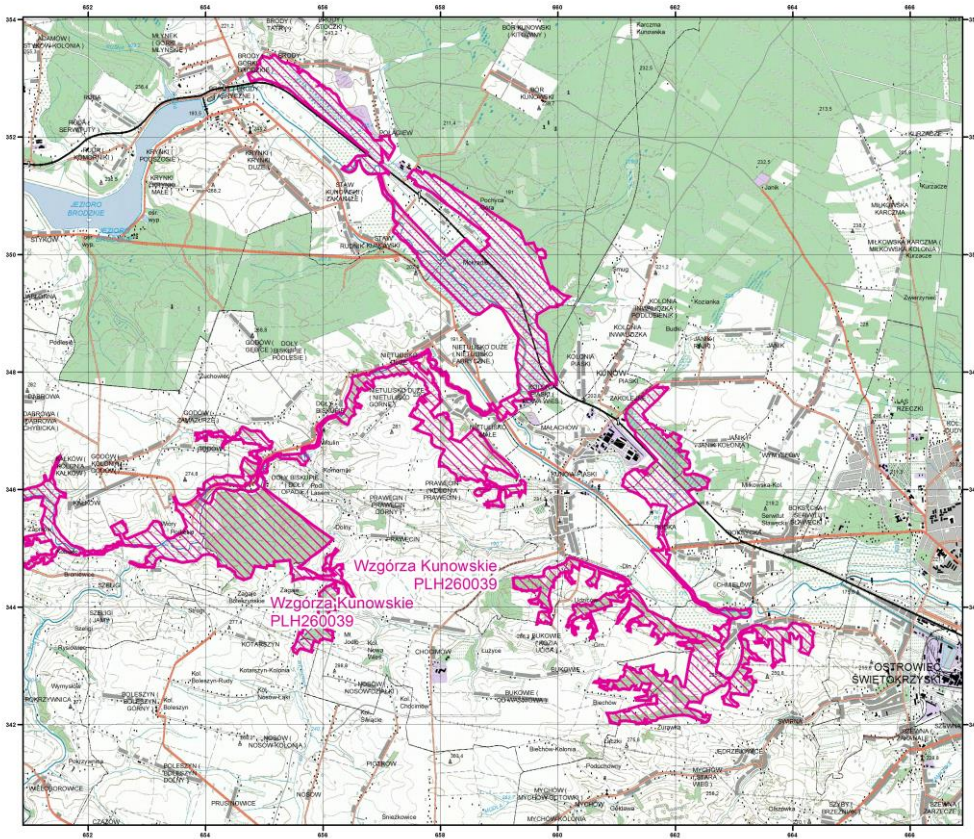
3870	351682,51	656676,61	część 2
3871	351685,16	656709,95	część 2
3872	351687,27	656726,36	część 2
3873	351686,21	656738,53	część 2
3874	351694,68	656746,46	część 2
3875	351738,44	656757,23	część 2
3876	351948,42	656493,07	część 2
3877	352061,02	656350,83	część 2
3878	352133,84	656255,16	część 2
3879	352230,36	656132,39	część 2
3880	352321,80	656022,32	część 2
3881	352335,34	655995,23	część 2
3882	352337,88	655981,68	część 2
3883	352355,66	655973,22	część 2
3884	352377,68	655955,44	część 2
3885	352392,92	655924,11	część 2
3886	352414,93	655900,40	część 2
3887	352436,10	655875,00	część 2
3888	352458,96	655843,68	część 2
3889	352486,05	655809,81	część 2
3890	352504,68	655783,56	część 2
3891	352537,70	655742,92	część 2
3892	352582,57	655689,58	część 2
3893	352600,35	655659,95	część 2
3894	352624,06	655627,78	część 2
3895	352655,39	655587,14	część 2
3896	352683,33	655559,20	część 2
3897	352773,07	655466,06	część 2
3898	352809,48	655417,80	część 2
3899	352837,42	655372,93	część 2
3900	352852,66	655327,21	część 2
3901	352872,13	655278,95	część 2
3902	352881,45	655235,77	część 2
3903	352900,07	655244,24	część 2
3904	352925,47	655164,65	część 2

3905	352928,86	655137,55	część 2
3906	352942,41	655119,77	część 2
3907	352950,87	655091,83	część 2
3908	352961,88	655052,89	część 2
3909	352976,27	655020,71	część 2
3910	352984,74	654986,00	część 2
3911	352984,74	654948,75	część 2
3912	352989,82	654923,35	część 2
3913	352981,35	654902,18	część 2
3914	352974,58	654876,78	część 2
3915	352964,42	654857,31	część 2
3916	352965,27	654847,99	część 2
3917	352964,42	654829,37	część 2
3918	352956,80	654794,65	część 2
3919	352948,33	654770,10	część 2
3920	353075,13	654712,62	część 2
3921	353120,22	654822,73	część 2
3922	353138,42	654860,87	część 2
3923	353155,76	654876,48	część 2
3924	353185,24	654877,35	część 2
3925	353214,72	654879,95	część 2
3926	353243,33	654904,22	część 2
3927	353260,67	654925,90	część 2
3928	353278,01	654921,56	część 2
3929	353297,08	654907,69	część 2
3930	353379,45	654970,11	część 2
3931	353367,31	655010,86	część 2
3932	353361,24	655041,21	część 2
3933	353342,17	655082,82	część 2
3934	353356,90	655121,84	część 2
3935	353380,31	655132,24	część 2
3936	353402,85	655151,32	część 2
3937	353388,12	655187,73	część 2
3938	353351,70	655231,95	część 2

Załącznik Nr 2 do Zarządzenia Regionalnego Dyrektora Ochrony Środowiska w Kielcach z dnia..... 2023 r. w sprawie ustanowienia planu zadań ochronnych dla obszaru Natura 2000 Wzgórze Kunowskie PLH260039

MAPA OBSZARU NATURA 2000





Specjalne Obszary
Ochrony Siedlisk
Natura 2000




Generalna Dyrekcja Ochrony Środowiska

PLH260039

Wzgórze Kunowskie

arkusz 2/2



- specjalny obszar ochrony siedlisk
- sąsiadujący specjalny obszar ochrony siedlisk

Układ współrzędnych płaskich arcykatetycznych 1992
Geodezyjny układ odniesienia EUROREF-89

Podkład topograficzny: VMap Level 2
Wykonawca: Najnowszy Ośrodek Geodezji i Teledetekcji
Edycja 2002

Opracowanie: Generalna Dyrekcja Ochrony Środowiska
stan na 31 2013

Załącznik Nr 3 do Zarządzenia Regionalnego Dyrektora Ochrony Środowiska w Kielcach z dnia..... 2023 r. w sprawie ustanowienia planu zadań ochronnych dla obszaru Natura 2000 Wzgórza Kunowskie PLH260039

**IDENTYFIKACJA ISTNIEJĄCYCH I POTENCJALNYCH ZAGROŻEŃ DLA
ZACHOWANIA WŁAŚCIWEGO STANU OCHRONY PRZEDMIOTÓW OCHRONY
W OBSZARZE NATURA 2000**

Lp.	Przedmiot ochrony	Zagrożenia		Opis zagrożenia
		Istniejące	Potencjalne	
Siedliska przyrodnicze				
1.	2330 Wydmy śródlądowe z murawami napiaskowymi (<i>Corynephorus</i> , <i>Agrostis</i>)	K02.01 Zmiana składu gatunkowego (sukcesja) G01.03.02 rajdowe kierowanie pojazdami zmotoryzowanymi I01 Obce gatunki inwazyjne E03.01 Pozbywanie się odpadów z gospodarstw domowych/obiektów rekreacyjnych	I01 Obce gatunki inwazyjne K02.01 Zmiana składu gatunkowego (sukcesja)	<p><u>Zagrożenia istniejące:</u></p> K02.01 Z powodu braku użytkowania (na całej powierzchni lub na fragmentach płatów siedliska) dochodzi do zmian składu gatunkowego (sukcesji). Wkroczyły gatunki drzew i krzewów (m.in. sosna zwyczajna <i>Pinus sylvestris</i> , brzoza brodawkowata <i>Betula pendula</i>) G01.03.02 Na terenie obszaru w obrębie trzech płatów zaobserwowano przejazdy pojazdami motocrossowymi. Prowadzi to do niszczenia szaty roślinnej siedliska. I02 W obrębie kilku płatów siedliska stwierdzono nieznaczną inwazję obcych gatunków: czeremcha amerykańska <i>Prunus serotina</i> , nawłóć kanadyjska <i>Solidago canadensis</i> . E03.01 W obrębie jednego płatu siedliska stwierdzono składowanie odpadów z gospodarstw domowych. <p><u>Zagrożenia potencjalne:</u></p> I01 Potencjalnie na nieużytkowanych płatach mogą pojawić się gatunki inwazyjne. K02.01 Istnieje potencjalne ryzyko wkraczania gatunków

				krzewiastych i drzewiastych z powodu braku użytkowania przedmiotowych płatów.
2.	3150 Starorzeczka i naturalne eutroficzne zbiorniki wodne ze zbiorowiskami z <i>Nympheion, Potamion</i>	U Nieznane zagrożenie i nacisk	U Nieznane zagrożenie i nacisk	Brak wystarczającej wiedzy nt. siedliska przyrodniczego. Planowana zmiana statusu ochronnego.
3.	6210 Murawy kserotermiczne (<i>Festuco-Brometea</i> i ciepłolubne murawy z <i>Asplenion septentrionalis Festucion pallentis</i>)	A03.03 Zaniechanie/brak koszenia I01 Obce gatunki inwazyjne I02 Problematyczne gatunki rodzime K02.01 Zmiana składu gatunkowego (sukcesja) K02.02 Nagromadzenie materii organicznej	I01 Obce gatunki inwazyjne B01 Zalesianie terenów otwartych	<u>Zagrożenia istniejące:</u> A03.03 Wskazane płaty siedlisk nie są obecnie użytkowane pastwiskowo ani kośnie, co sprzyja rozwojowi gatunków silnych konkurencyjnie, zagłuszaniu gatunków charakterystycznych dla muraw kserotermicznych a w konsekwencji naturalnej sukcesji gatunków drzewiastych i krzewiastych. I01 W obrębie stanowisk stwierdzono nieznaczną inwazję obcych gatunków: nawłoci późnej <i>Solidago gigantea</i> , nawłoci kanadyjskiej <i>Solidago canadensis</i> , przymiotna białego <i>Erigeron annuus</i> , czeremchy amerykańskiej <i>Prunus serotina</i> . I02 Występowanie silnych konkurencyjnie bylin oraz krzewów i drzew powoduje negatywne zmiany w obrębie struktury siedliska. K02.01 Z powodu braku użytkowania (na całej powierzchni lub na fragmencie płatów siedliska) dochodzi do zmian składu gatunkowego (sukcesji) – miejsce taksonów związanych z murawami kserotermicznymi zajmują gatunki ekspansywne oraz roślinność krzewiasta i drzewiasta. K02.02 Brak użytkowania powoduje nadmierne gromadzenie się materii organicznej (powodującej wzrost żyzności podłoża oraz zahamowanie rozwoju gatunków typowych).

				<p><u>Zagrożenia potencjalne:</u> I01 Na płatach siedliska mogą pojawić się gatunki inwazyjne z uwagi na ich występowanie w obszarze. B01 Obserwowane w granicach innych fitocenoz murawowych w okolicy – nasadzenia drzew w obrębie siedlisk murawowych, które mogą powodować utratę cech morfologii siedliska (powstanie głębokich dolów oraz wzniesień – efekt orania) oraz zanik właściwej roślinności (powolny, ale systematyczny wzrost ocienienia).</p>
4.	6410 Zmiennowilgotne łąki trzęślicowe (<i>Molinion</i>)	U Nieznane zagrożenie i nacisk	U Nieznane zagrożenie i nacisk	Brak wystarczającej wiedzy nt. siedliska przyrodniczego. Planowana zmiana statusu ochronnego.
5.	6510 Nizowe i górskie świeże łąki użytkowane ekstensywnie (<i>Arrhenatherion elatioris</i>)	A03.03 Zaniechanie / brak koszenia A03.01 Intensyfikacja koszenia I01 Obce gatunki inwazyjne I02 Problematiczne gatunki rodzime K02.01 Zmiana składu gatunkowego (sukcesja) K02.02 Nagromadzenie materii organicznej D01.01 Ścieżki, szlaki piesze szlaki rowerowe A11 Inne rodzaje praktyk rolniczych, nie wymienione powyżej E03.01 Pozbywanie się odpadów z gospodarstw domowych/obiektów rekreacyjnych.	I01 Obce gatunki inwazyjne K02.01 Zmiana składu gatunkowego (sukcesja) A03.01 Intensywne koszenie lub intensyfikacja B01 Zalesianie terenów otwartych E01.04 Inne typy zabudowy	<p><u>Zagrożenia istniejące:</u> A03.03 Część z płatów siedlisk lub fragmenty nie są obecnie użytkowane kośnie, co sprzyja rozwojowi gatunków niewłaściwych dla łąk świeżych. A03.01 Niektóre z płatów łąk świeżych w obszarze (lub ich części) są użytkowane (koszone) zbyt intensywnie (wielokrotny pokos w ciągu roku, pierwszy pokos przed 15. czerwca); zagrożenie to powoduje zaburzenia w składzie florystycznym opisywanych fitocenoz. I01 W obrębie części stanowisk stwierdzono nieznaczną inwazję obcych gatunków: nawłoci późnej <i>Solidago gigantea</i> . nawłoci kanadyjskiej <i>Solidago canadensis</i>, przymiotna białego <i>Erigeron annuus</i>, czeremchy amerykańskiej <i>Prunus serotina</i>. I02 Występowanie gatunków ekspansywnych powoduje negatywne zmiany w obrębie struktury siedliska. K02.01 Z powodu braku użytkowania (na całej powierzchni lub na fragmencie płatów siedliska)</p>

			<p>dochodzi do zmian składu gatunkowego (sukcesji) pojawia się nalot gatunków drzewiastych i krzewiastych (najczęściej głóg jednoszyjkowy <i>Crataegus monogyna</i>, brzoza brodawkowata <i>Betula pendula</i>, dąb szypułkowy <i>Quercus robur</i>).</p> <p>K02.02 Brak użytkowania lub niewłaściwe użytkowanie (pozostawianie znacznej części pozyskanej biomasy, niedokładny zbiór biomasy) powoduje nadmierne gromadzenie się materii organicznej (powodującej wzrost żyzności podłoża oraz zahamowanie wzrostu gatunków typowych).</p> <p>D01.01 Na niektórych płatach obserwuje się stale szlaki komunikacyjne prowadzące do fragmentacji siedliska.</p> <p>A11 W wyniku niewłaściwej praktyki rolniczej na niektórych płatach obserwowano składowanie biomasy, tj. pokosu z lat poprzednich.</p> <p>E03.01 W obrębie jednego płatu obserwowano składowanie odpadów gospodarczych z pobliskich siedzib ludzkich.</p> <p><u>Zagrożenia potencjalne:</u></p> <p>I01 Istnieje ryzyko wkroczenia gatunków inwazyjnych w płaty siedliska</p> <p>K02.01 Na powierzchniach wyłączonych z użytkowania może dochodzić do uruchomienia sukcesji.</p> <p>A03.01 Zagrożenie potencjalne, obserwowane w granicach innych fitocenoz łąkowych w okolicy – intensywne nawożenie (obornik) połączone z podsiewaniem traw takich jak np. <i>Lolium multiflorum</i> wprowadzone na terenie płatów siedliska doprowadzi</p>
--	--	--	---

				<p>do nadmiernego rozwoju ekspansywnej roślinności (w szczególności taksonów nitrofilnych) i zaniku gatunków związanych z łąkami świeżymi.</p> <p>B01 Zagrożenie potencjalne, obserwowane w granicach innych fitocenoz łąkowych w okolicy – nasadzenia drzew w obrębie siedlisk łąkowych powodują utratę cech morfologii siedliska (powstanie głębokich dolów oraz wzniesień – efekt orania) oraz zanik właściwej roślinności (powolny, ale systematyczny wzrost ocienienia).</p> <p>E01.04 Na płatach położonych w pobliżu zabudowań lub na terenach potencjalnie atrakcyjnych do zabudowy istnieje przypuszczenie utraty siedlisk przez przeznaczenie ich pod zabudowę.</p>
6.	9170 Grąd środkowoeuropejski i subkontynentalny (<i>Galio-Carpinetum</i> , <i>Tilio-Carpinetum</i>)	<p>B02.02 Wycinka lasu</p> <p>B02.04 Usuwanie martwych i umierających drzew</p> <p>I01 Obce gatunki inwazyjne</p> <p>I02 Problematiczne gatunki rodzime</p> <p>E03.01 Pozbywanie się odpadów z gospodarstw domowych/obiektów rekreacyjnych.</p> <p>D02.01.01 Napowietrzne linie elektryczne i telefoniczne</p> <p>G01.03.02 Rajdowe kierowanie pojazdami zmotoryzowanymi</p>	<p>I02 Problematiczne gatunki rodzime</p> <p>B02.02 Wycinka lasu</p> <p>I01 Obce gatunki inwazyjne</p>	<p><u>Zagrożenia istniejące:</u></p> <p>B02.02 Na obszarze płatów prowadzona jest niekontrolowana wycinka drzew, zwykle najstarszych i najdorodniejszych okazów. Prowadzi to do zaburzenia funkcjonowania siedliska lasu.</p> <p>B02.04 Martwe drzewa na wykazanych płatach lub w większej ich części są usuwane. Rola martwego drewna jest kluczowa do funkcjonowania ekosystemów leśnych.</p> <p>I01 W obrębie płatów obserwowano pojedynczo niecierpka drobnokwiatowego <i>Impatiens parviflora</i>, dąb czerwony <i>Quercus rubra</i>, robinie akacjową <i>Robinia pseudoacacia</i>, a także klon jesionolistny <i>Acer negundo</i>.</p> <p>I02 W obrębie płatów grądów, na ścianach i dnie wąwozów dominuje świerżbęk korzenny</p>

				<p><i>Chaerophyllum aromaticum</i>, pokrzywa zwyczajna <i>Urtica dioica</i></p> <p>E03.01 We wskazanych płatach grądu stwierdzono składowanie odpadów z gospodarstw domowych.</p> <p>D02.01.01 Pod liniami energetycznymi prowadzone są zabiegi oczyszczania terenu z roślin przez co teren pod liniami energetycznymi porastają gatunki ekspansywne a także inwazyjne.</p> <p>G01.03.02 W obrębie trzech płatów zaobserwowano przejazdy pojazdami motocrossowymi. Prowadzi to do niszczenia szaty roślinnej siedliska.</p> <p><u>Zagrożenia potencjalne:</u></p> <p>I02 W przypadku dalszych zaburzeń w obrębie drzewostanu spodziewane jest wkraczanie gatunków ekspansywnych.</p> <p>B02.02 W związku z obecnym sposobem użytkowania grądów (niekontrolowana wycinka, usuwanie najdorodniejszych osobników) prawdopodobnym wydaje się kontynuacja lub nasilenie tego procesu w przyszłości.</p> <p>I01 W przypadku dalszych zaburzeń w obrębie drzewostanu spodziewane jest wkraczanie gatunków inwazyjnych.</p>
7.	*91E0 Łęgi wierzbowe, topolowe, olszowe i jesionowe (<i>Salicetum albo-fragilis</i> , <i>Populetum albae</i> , <i>Alnenion glutinoso-incanae</i>) i olsy źródłiskowe	B02.06 Przerzedzenie warstwy drzew D02.01.01 Napowietrzne linie elektryczne i telefoniczne I02 Problematiczne gatunki rodzime	B02.02 Wycinka lasu I01 Obecne gatunki inwazyjne	<p><u>Zagrożenia istniejące:</u></p> <p>B02.06 W obrębie stanowiska zaobserwowano usuwanie pojedynczych, najokazalszych drzew</p> <p>D02.01.01 Pod liniami energetycznymi prowadzone są zabiegi oczyszczania terenu z roślin przez co teren pod liniami energetycznymi porastają gatunki ekspansywne.</p> <p>I02 jeden z płatów przylega bezpośrednio do</p>

				<p>zarastającego zbiornika wodnego. W warstwie roślin zielnych dominuje ekspansywna trzcina pospolita <i>Phragmites australis</i>.</p> <p><u>Zagrożenia potencjalne:</u> B02.02 W związku z obecnym sposobem użytkowania łęgów (niekontrolowana wycinka, usuwanie najdorodniejszych osobników) prawdopodobnym wydaje się kontynuacja lub nasilenie tego procesu w przyszłości. I01 W przypadku dalszych zaburzeń w obrębie drzewostanu spodziewane jest wkraczanie gatunków inwazyjnych.</p>
8.	91F0 Łęgowe lasy dębowo- wiązowo- jesionowe (<i>Ficario-Ulmetum minoris</i>)	U Nieznane zagrożenie i nacisk	U Nieznane zagrożenie i nacisk	Brak wystarczającej wiedzy nt. siedliska przyrodniczego. Planowana zmiana statusu ochronnego.
Gatunki zwierząt				
1.	5264 Brzanka <i>Barbus meridionalis</i> (Brzanka karpacka <i>Barbus carpathicus</i>)	U Nieznane zagrożenie i nacisk	U Nieznane zagrożenie i nacisk	Brak wystarczającej wiedzy nt. siedliska przyrodniczego. Planowana zmiana statusu ochronnego.
2.	2484 Minóg ukraiński (<i>Eudontomyzon mariae</i>)	H.01. Zanieczyszczenia wód J03.02. Antropogeniczne zmniejszenie spójności siedlisk	H.01.05. Rozproszone zanieczyszczenia wód powierzchniowych z powodu działalności związanej z rolnictwem i leśnictwem H.01.08. Rozproszone zanieczyszczenia wód powierzchniowych z powodu ścieków z gospodarstw domowych J02.02. Usuwanie osadów (mułu) J02.03 Regulowanie (prostowanie) koryt rzecznych i zmiana przebiegu koryt rzecznych J02.05.05. Niewielkie projekty hydrotechniczne, jazy.	<p><u>Zagrożenia istniejące:</u> H.01. Woda na stanowiskach ma obniżoną przejrzystość i cechuje się dużym przewodnictwem J03.02. Istniejące przegrody w zlewni, a w szczególności zbiornik Wióry. Zapora zbiornika niewyposażona w przepławkę (położona około 5 km powyżej stwierdzenia gatunku) stanowi przyczynę izolacji minoga ukraińskiego, który nie występuje powyżej zbiornika.</p> <p><u>Zagrożenia potencjalne:</u> H.01.05. Powyżej stanowisk mogą występować punktowe i okresowe zanieczyszczenia z pól i łąk (nawozy, środki</p>

			<p>I01 Obce gatunki inwazyjne I02 Problematiczne gatunki rodzime</p> <p>ochrony roślin), które prowadzić mogą do spadku zawartości tlenu w wodzie, pogorszenia parametrów chemicznych wody, zwiększenia stężenia substancji szkodliwych dla organizmów żywych, a w konsekwencji choroby ryb, wzrost śmiertelności, spadek potencjału rozrodczego i liczebności.</p> <p>H.01.08. W obszarze i powyżej niego znajdują się gospodarstwa domowe w zabudowie jednorodzinnej. Możliwa jest nieszczelność szamb lub niekontrolowane zrzuty zanieczyszczeń, które mogą prowadzić do zanieczyszczenia wody rzeki, spadku zawartości tlenu w wodzie, zwiększeniu stężenia substancji szkodliwych dla organizmów żywych, a w konsekwencji choroby ryb, wzrost śmiertelności, spadek potencjału rozrodczego i liczebności.</p> <p>J02.02. Pogłębianie cieku w ramach prac utrzymaniowych może powodować niszczenie siedlisk larw i bezpośrednia śmiertelność.</p> <p>J02.03 W przyszłości na rzece mogą być wykonywane nowe regulacje, głównie umocnienia wzdłużnych brzegów. Prace takie przekształcają negatywnie siedliska gatunków.</p> <p>J02.05.05. Wahania poziomu wody i redukcja przepływu spowodowane hydroenergetyką, MEW-ami, jazami, progami i melioracjami rolniczymi mogą powodować pogorszenie parametrów fizykochemicznych wody (zamulenie tarlisk, wzrost temperatury i spadek natlenienia wody), a także ograniczenie możliwości zasiedlania nowych stanowisk.</p> <p>I01 Powyżej stanowisk znajduje się zbiornik Wióry, który jest systematycznie zarybiany. Zarybiane są również rzeki w obszarze, w</p>
--	--	--	---

				<p>tym rzeka Świślina. Możliwe jest niezamierzone dostanie się gatunków inwazyjnych do rzeki wraz z materiałem zarybieniowym.</p> <p>I02 W obszarze i na rzece Świślina licznie występuje bóbr <i>Castor fiber</i>, budowane przez niego tamy mogą powodować piętrzenie rzeki, odcinkowy wzrost głębokości na cofce powyżej tamy, zamiana stref lotycznych rzeki na lenityczne, zamulanie, odcinków piaszczystych i żwirowych zasiedlanych przez minogi.</p>
3.	1037 Trzepla zielona (<i>Ophiogomphus cecilia</i>)	<p>H01 Zanieczyszczenie wód powierzchniowych (limnicznych, lądowych, morskich, słonawych)</p> <p>K02.02 Nagromadzenie materii organicznej</p> <p>K02.01 Zmiana składu gatunkowego (sukcesja)</p> <p>J02.05.04 zbiorniki wodne</p> <p>J02.05.05 niewielkie projekty hydroenergetyczne, jazy</p> <p>F02.03 Wędkarstwo</p> <p>A02.01 Intensyfikacja rolnictwa</p> <p>M02.03 Zmniejszenie populacji lub wyginięcie gatunku</p> <p>J03.02 Antropogeniczne zmniejszenie spójności siedlisk</p>	<p>M02.03 Zmniejszenie populacji lub wyginięcie gatunku</p> <p>J03.02 Antropogeniczne zmniejszenie spójności siedlisk</p> <p>H01 Zanieczyszczenie wód powierzchniowych (limnicznych, lądowych, morskich, słonawych)</p> <p>K02.02 Nagromadzenie materii organicznej</p> <p>K02.01 Zmiana składu gatunkowego (sukcesja)</p> <p>J02.05.04 zbiorniki wodne</p> <p>J02.05.05 niewielkie projekty hydroenergetyczne, jazy</p> <p>F02.03 Wędkarstwo</p>	<p><u>Zagrożenia istniejące:</u></p> <p>H01 Badania stanu chemicznego obu rzek będących stanowiskiem badanego gatunku wykazują niezadowolającą jakość wody. Zanieczyszczenie może pochodzić zarówno z zabudowy mieszkalnej, okolicznych pól jak i niewielkich ośrodków przemysłowych, lokowanych w pobliżu badanych rzek</p> <p>K02.02 Na terenie rzeki Świśliny zarówno przed jak i za Zalewem Wióry odnotowuje się miejsca z nagromadzoną materią organiczną, która z dużym prawdopodobieństwem spływa także z biegiem rzeki i może akumulować się na obu badanych stanowiskach</p> <p>K02.01 Część linii brzegowej jest silnie zacieniona, co może niekorzystnie wpływać na rozwój form larwalnych trzepli</p> <p>J02.05.04 Zbiornik Wióry na rzece Świślinie znacznie (negatywnie) wpływa na dynamikę przepływu wód, zaś akumulowana materia organiczna, widoczna nawet na powierzchni wody przed zbiornikiem może być w krótkim czasie dostarczana podczas zwiększonego przepływu wody na teren stanowisk trzepli zielonej</p>

				<p>J02.05.05 Na terenie obu rzek znajdują się modyfikacje biegu rzeki pod istniejące bądź rozebrane młyny, co w pośredni sposób wpływa na stan wody na stanowiskach F02.03 Na terenie obydwu stanowisk znaleziono miejsca wędkarzy (pozostawione pudełka po przynętach, przygotowane miejsca do siedzenia itp.)</p> <p>A02.01 Rzeka Świślina i jej dopływy, szczególnie w górnym nurcie, przepływają przez tereny rolnicze. Intensywne użytkowanie i nawożenie wpływa na zwiększenie biomasy dostającej się do wody, a w efekcie pogorszenie jakości wód</p> <p>M02.03 Bardzo niska liczba wylinek w dwóch kolejnych latach może być związana ze specyficznymi warunkami pogodowymi i nie być jednoznacznie powiązana ze zmniejszeniem liczebności populacji, niemniej możliwe jest także realne zmniejszenie liczebności osobników, co skutkuje zmniejszeniem puli genowej nie rekompensowanej przybywaniem osobników migrujących spoza terenu obszaru Natura 2000</p> <p>J03.02 Na terenie obu stanowisk znajdują mosty i inne przekształcenia brzegów, wpływające na stan siedliska trzepli i możliwość wykorzystania terenu do rozrodu.</p> <p><u>Zagrożenia potencjalne:</u></p> <p>M02.03 Dalszy spadek populacji może skutkować wyginieciem gatunku na stanowiskach</p> <p>J03.02 Obecność istniejących modyfikacji linii brzegowej i możliwość pojawiania się nowych form antropogenicznego</p>
--	--	--	--	---

				<p>zagospodarowania terenu</p> <p>H01 Stan wód może pozostać niezadowalający bądź też nawet ulec pogorszeniu, co może skutkować zanikiem gatunku na badanym terenie</p> <p>K02.02 Spływ biogenów z pól i możliwe znaczne wahania poziomu wody ze względu na zbiornik Wióry może powodować akumulowaniem się materii organicznej na brzegach stanowisk</p> <p>K02.01 Dalsze zarastanie brzegów, możliwe pojawienie się gatunków inwazyjnych związanych z brzegami rzek</p> <p>J02.05.04 Negatywne oddziaływania zbiornika Wióry na zmiany przepływu na rzece Świślinie</p> <p>J02.05.05 Na terenie obu rzek znajdują się modyfikacje biegu rzeki pod istniejące bądź rozebrane młyny, możliwe nowe inwestycje</p> <p>F02.03 Obecność wędkarzy może wiązać się z dalszym pojawieniem się śmieci na terenie brzegów i przybrzeżnym.</p>
4.	1060 Czerwończyk nieparek <i>Lycæna dispar</i>	<p>K02.01 Zmiana stanu gatunkowego (sukcesja)</p> <p>A03.03 Zaniechanie / brak koszenia</p> <p>A03.01 Intensywne koszenie lub intensyfikacja</p> <p>E03.01 Pozbywanie się odpadów z gospodarstw domowych/obiektów rekreacyjnych</p> <p>A02.03 Usuwanie trawy pod grunty orne</p>	<p>E01.04 Inne typy zabudowy</p> <p>K02.01 Zmiana stanu gatunkowego (sukcesja)</p> <p>A03.03 Zaniechanie / brak koszenia</p> <p>A03.01 Intensywne koszenie lub intensyfikacja</p> <p>E03.01 Pozbywanie się odpadów z gospodarstw domowych/obiektów rekreacyjnych.</p>	<p><u>Zagrożenia istniejące:</u></p> <p>K02.01 Zarastanie łąk i wysychanie rowów, będących dogodnym siedliskiem dla badanego gatunku, zmniejszenie dostępności roślin żywicielskich i nektarodajnych</p> <p>A03.03 Część terenów stanowisk nie jest obecnie objęta koszeniem, co może powodować zarastanie łąk ekspansywnymi bylinami i krzewami i prowadzić do zmniejszenia dostępności roślin żywicielskich</p> <p>A03.01 Na części terenów prowadzone jest obecnie koszenie po okresie składania jaj i w okresie wczesnego rozwoju larwalnego. Może ono prowadzić do śmierci osobników larwalnych na</p>

				<p>tym terenie</p> <p>E03.01 Na terenie stanowisk odnotowano kilka miejsc z większą liczbą śmieci, przy czym jedno można uznać za dość znaczne</p> <p>A02.03 Południowy skraj stanowiska 1060-1 stanowi uprawa kukurydzy. Prawdopodobnie jeszcze niedawno był to teren łąkowy.</p> <p><u>Zagrożenia potencjalne:</u></p> <p>E01.04 Możliwość rozbudowy terenów wiejskich i zajmowanie terenów stanowiska pod działki letniskowe.</p> <p>K02.01 Zarastanie łąk będących dogodnym siedliskiem dla badanego gatunku, zmniejszenie dostępności roślin żywicielskich</p> <p>A03.03 Dalsze zarastanie siedlisk badanego gatunku</p> <p>A03.01 Kontynuacja niewłaściwego koszenia, wykaszanie w trakcie rozwoju larwalnego</p> <p>E03.01 Możliwość tworzenia bądź poszerzania obecnie istniejących dzikich wysypisk śmieci, szczególnie podwyższone w bezpośrednim sąsiedztwie siedzib ludzkich</p>
5.	4038 Czerwończyk fioletek <i>Lycena helle</i>	<p>M02.03 Zmniejszenie populacji lub wyginięcie gatunku</p> <p>A03.03 Zaniechanie / brak koszenia</p> <p>I02 Problematyczne gatunki rodzime</p> <p>K02.01 Zmiany składu gatunkowego (sukcesja)</p>	<p>M02.03 Zmniejszenie populacji lub wyginięcie gatunku</p> <p>A03.03 Zaniechanie / brak koszenia</p> <p>K02.01 Zmiany składu gatunkowego (sukcesja)</p> <p>E03.01 Pozbywanie się odpadów z gospodarstw domowych/obiektów rekreacyjnych.</p> <p>E01.04 Inne typy zabudowy</p>	<p><u>Zagrożenia istniejące:</u></p> <p>M02.03 Na stanowiskach odnotowano spadek liczebności badanego gatunku lub całkowity zanik.</p> <p>A03.03 Stanowiska nie są obecnie objęte koszeniem, co powoduje zarastanie łąk ekspansywnymi bylinami i krzewami i prowadzi do zmniejszenia dostępności roślin żywicielskich</p> <p>I02 Zarastanie powierzchni ekspansywnymi bylinami - skrzyp błotny <i>Equisetum palustre</i>, wyczyniec łąkowy <i>Alopecurus pratensis</i>, wiazówka błotna <i>Filipendula ulmaria</i>,</p>

				<p>śmiałek darniowy <i>Deschampsia caespitosa</i>.</p> <p>K02.01 Odstąpienie od koszenia powoduje uruchomienie przemian sukcesyjnych. Na powierzchniach wyłączonych z gospodarowania może dochodzić do zmiany charakteru siedliska, co spowoduje wycofanie się rośliny żywicielskiej motyla.</p> <p><u>Zagrożenie potencjalne:</u></p> <p>M02.03 Brak podjęcia działań ochrony czynnej skutkować będzie dalszym obniżeniem jakości siedliska, zmniejszeniem liczby osobników i ostatecznie wyginieciem gatunku na stanowiskach</p> <p>A03.03 Brak podjęcia koszenia nieużytkowanych obecnie fragmentów stanowisk bądź też porzucenie takiej aktywności skutkować będzie dalszym zarastaniem łąk ekspansywnymi bylinami i krzewami i prowadzić do zmniejszenia dostępności roślin żywicielskich</p> <p>E03.01 Możliwość tworzenia bądź poszerzania obecnie istniejących dzikich wysypisk śmieci, szczególnie podwyższone w bezpośrednim sąsiedztwie siedzib ludzkich</p> <p>E01.04 Możliwość rozbudowy terenów wiejskich i zajmowanie terenów stanowiska pod działki letniskowe.</p> <p>K02.01 Odstąpienie od koszenia może powodować uruchomienie przemian sukcesyjnych. Na powierzchniach wyłączonych z gospodarowania może dochodzić do zmiany charakteru siedliska, co spowoduje wycofanie się rośliny żywicielskiej motyla.</p>
--	--	--	--	---

6.	6177 Modraszek telejus <i>Phengaris teleius</i>	M02.03 Zmniejszenie populacji lub wyginiecie gatunku A03.03 Zaniechanie / brak koszenia K02.01 Zmiany skladu gatunkowego (sukcesja) I01 Obce gatunki inwazyjne E03.01 Pozbywanie sie odpadow z gospodarstw domowych/obiektow rekreacyjnych. A03.01 Intensywne koszenie lub	M02.03 Zmniejszenie populacji lub wyginiecie gatunku A03.03 Zaniechanie / brak koszenia K02.01 Zmiana stanu gatunkowego (sukcesja) A03.01 Intensywne koszenie lub intensyfikacja E03.01 Pozbywanie sie odpadow z gospodarstw domowych/obiektow rekreacyjnych. E01.04 Inne typy zabudowy	<u>Zagrozenia istniejace:</u> M02.03 Na jednym stanowisku odnotowano drastyczny spadek liczebności badanego gatunku A03.03 Część terenów stanowisk nie jest obecnie objęta koszeniem, co powoduje zarastanie łąk ekspansywnymi bylinami i krzewami i prowadzi do zmniejszenia dostępności roślin żywicielskich K02.01 Zarastanie łąk, zmniejszenie dostępności roślin żywicielskich, I01 Odnotowano obecność nawłoci kanadyjskiej w niedalekiej odległości od miejsca występowania gatunku. E03.01 Na terenie stanowisk odnotowano kilka miejsc z większą liczbą śmieci, przy czym jedno można uznać za dość znaczne A03.01 Na części terenów prowadzone jest obecnie koszenie po okresie składania jaj i w okresie wczesnego rozwoju larwalnego. Może ono prowadzić do śmierci osobników larwalnych na tym terenie. <u>Zagrozenia potencjalne:</u> M02.03 Dalszy spadek populacji może skutkować całkowitym wyginieciem gatunku na stanowisku A03.03 Brak podjęcia koszenia nieużytkowanych obecnie fragmentów stanowisk bądź też porzucenie takiej aktywności skutkować będzie dalszym zarastaniem łąk ekspansywnymi bylinami i krzewami i prowadzi do zmniejszenia dostępności roślin żywicielskich K02.01 zarastanie łąk będących dogodnym siedliskiem dla badanego gatunku, zmniejszenie dostępności roślin
----	---	---	--	--

				<p>żywielskich A03.01 Kontynuacja niewłaściwego koszenia, wykaszanie roślin żywielskich w trakcie składania jaj i rozwoju larwalnego E03.01 Możliwość tworzenia bądź poszerzania obecnie istniejących dzikich wysypisk śmieci, szczególnie podwyższone w bezpośrednim sąsiedztwie siedzib ludzkich E01.04 Możliwość rozbudowy terenów wiejskich i zajmowanie terenów stanowiska pod działki letniskowe.</p>
7.	<p>1096 Minóg strumieniowy (<i>Lampetra planeri</i>)</p>	<p>H01.05 Rozproszone zanieczyszczenie wód powierzchniowych z powodu działalności związanej z rolnictwem i leśnictwem H01.08 Rozproszone zanieczyszczenie wód powierzchniowych z powodu ścieków z gospodarstw domowych J03.02 Antropogeniczne zmniejszenie spójności siedlisk</p>	<p>B02.02 Wycinka lasu F02.03.01 Wykopywanie / zbieranie przynęty J02.02 Usuwanie osadów (mułu) J02.03 Regulowanie (prostowanie) koryt rzecznych i zmiana przebiegu koryt rzecznych J03.02 Antropogeniczne zmniejszenie spójności siedlisk J03.02.01 zmniejszenie migracji / bariery dla migracji M01.02 susze i zmniejszenie opadów M02.03 zmniejszenie populacji lub wyginięcie gatunku</p>	<p><u>Zagrożenia istniejące:</u> H01.05 Przedostawanie się do wód substancji biogennych z nawozów z terenów rolniczych Przedostawanie się do wód substancji biogennych ze ścieków komunalnych (nieszczelne szamba, niekontrolowany zrzut itp.) <u>Zagrożenia potencjalne:</u> B02.02 Usuwanie drzew nadbrzeżnych, erozja brzegów, zmiany termiki i chemizmu wód na terenie otwartym po wylesieniu. F02.03.01 Wykorzystywanie larw jako przynęty wędkarskiej – zagrożenie potencjalne, larwy minogów bywają pozyskiwane jako przynęty przez niektórych wędkarzy J02.02 Pogłębienie cieku w ramach prac utrzymaniowych, niszczenie siedlisk larw i ich bezpośrednia śmiertelność J02.03 Zmiany charakteru rzeki w wyniku regulacji – utrata siedlisk tarlowych i miejsc bytowania larw J03.02.01 Zabudowa progowa w celu stabilizacji dna - rozwiązanie konstrukcje w formie</p>

				seminaturalnych bystrzy M01.02 Potencjalne okresowe spadki przepływu wody M02.03 Potencjalne okresowe spadki przepływu wody przy długotrwałych suszach - krytyczne zmniejszenie powierzchni siedlisk lub ich utrata.
--	--	--	--	---

Załącznik Nr 4 do Zarządzenia Regionalnego Dyrektora Ochrony Środowiska w Kielcach z dnia..... 2023 r. w sprawie ustanowienia planu zadań ochronnych dla obszaru Natura 2000 Wzgórza Kunowskie PLH260039

CELE DZIAŁAŃ OCHRONNYCH

Lp.	Przedmiot ochrony	Parametr/wskaźnik stanu ochrony ¹⁾	Cele działań ochronnych ²⁾
Siedliska przyrodnicze			
1.	2330 Wydmy śródlądowe z murawami napiaskowymi <i>Corynephorus</i> , <i>Agrostis</i>	Powierzchnia siedliska	Utrzymanie siedliska w obszarze na powierzchni 2,53 ha Różnica powierzchni w stosunku do podanej w sdf wynika z przeliczenia wykazywanego wcześniej pokrycia procentowego
		Gatunki charakterystyczne	Utrzymanie aktualnej oceny wskaźnika U1 na wszystkich 8 stanowiskach, <i>występują 2-3 gatunki charakterystyczne.</i>
		Ekspansja krzewów i podrostu drzew	Utrzymanie aktualnej oceny wskaźnika FV na 5 stanowiskach oraz poprawa z U1 i U2 do FV na 3 stanowiskach, <i>Ekspansja krzewów i podrostu drzew do 40%</i>
		Gatunki ekspansywne	Utrzymanie aktualnej oceny wskaźnika FV na 8 stanowiskach, <i>pokrycie do 1 %</i>
		Obce gatunki inwazyjne	Utrzymanie aktualnej oceny wskaźnika FV na 5 stanowiskach, <i>brak gatunków inwazyjnych.</i> Utrzymanie aktualnej oceny wskaźnika U1 na 2 stanowiskach oraz poprawa z U2 do U1 na 1 stanowisku, <i>jeden gatunek z pokryciem do 5% transektu.</i>
		Występowanie procesów eolicznych	Utrzymanie aktualnej oceny wskaźnika FV na 4 stanowiskach, <i>aktywne procesy eoliczne – piasek nawiany na kępy tran, pagórki fitogeniczne.</i> Utrzymanie aktualnej oceny wskaźnika U1 na 3 stanowiskach, <i>ślady dawnych procesów eolicznych np. dawne pagórki fitogeniczne, mniejsze wydmy zarośnięte krzewami.</i> Utrzymanie aktualnej oceny wskaźnika U2 na 1 stanowisku, <i>tylko dobrze utrwalone, np. duże wydmy, zarośnięte w większości lasem; brak możliwości poprawy oceny wskaźnika z uwagi na stabilizację wydym i brak aktywnych procesów eolicznych. Brak realnej możliwości poprawy wskaźnika</i>
		Procent powierzchni zajęty przez siedlisko na płacie	Utrzymanie aktualnej oceny wskaźnika FV na 6 stanowiskach, <i>poniżej 30%</i>

			Utrzymanie aktualnej oceny wskaźnika U1 na 2 stanowiskach, <i>10-30%</i>
		Gatunki charakterystyczne dla murawy kserotermicznej/wrzosowiska	Utrzymanie aktualnej oceny wskaźnika FV na 8 stanowiskach, <i>1 lub brak</i>
		Inne zniekształcenia (rozjeżdżenie, wydeptanie, zaśmiecenie)	Utrzymanie aktualnej oceny wskaźnika FV na 3 stanowiskach, <i>niewielka liczba kolein i ścieżek, brak eksploatacji piasku, śladowe zaśmiecenie</i> Utrzymanie aktualnej oceny wskaźnika U1 na 3 stanowiskach oraz poprawa z U2 do U1 na 2 stanowiskach, <i>nieliczne drogi lub duża ilość kolein i ścieżek, śladowa skala eksploatacji piasku, średnie zaśmiecenie.</i>
2.	3150 Starorzeczka i naturalne eutroficzne zbiorniki wodne ze zbiorowiskami z <i>Nymphaea</i> , <i>Potamogeton</i>	Nie określa się. Weryfikacja występowania siedliska przyrodniczego w obszarze.	
3.	6210 Murawy kserotermiczne (<i>Festuco-Brometalia</i>) i ciepłolubne murawy z <i>Asplenium septentrionale</i> (<i>Festucion pallentis</i>)	Powierzchni siedliska	Utrzymanie siedliska w obszarze na powierzchni 7,8 ha Różnica powierzchni w stosunku do podanej w sdf wynika z precyzyjnego wyznaczenia zasięgu siedliska oraz pierwotnego błędu naukowego.
		Gatunki charakterystyczne	Utrzymanie aktualnej oceny wskaźnika FV na 5 stanowiskach, <i>występuje co najmniej 6 gatunków roślin naczyniowych spośród wymienionych gatunków charakterystycznych.</i> Utrzymanie aktualnej oceny wskaźnika U1 na 4 stanowiskach, <i>występuje co najmniej 2 do 5 gatunków roślin naczyniowych spośród wymienionych gatunków charakterystycznych)</i> Utrzymanie aktualnej oceny wskaźnika U2 na 4 stanowiskach, <i>występuje 1 gatunek rośliny naczyniowej spośród wymienionych gatunków charakterystycznych; lub brak tych gatunków; brak możliwości poprawy oceny wskaźnika.</i>
		Obce gatunki inwazyjne	Utrzymanie aktualnej oceny wskaźnika FV na 2 stanowiskach, <i>brak</i> Utrzymanie aktualnej oceny wskaźnika U1 na 10 stanowiskach oraz poprawa z U2 do U1 na 1 stanowisku, <i>gatunki inwazyjne występują pojedynczo i nie zajmują więcej niż 5% powierzchni (do 2 gatunków)</i>
		Rodzime gatunki	Poprawa oceny wskaźnika z U1 na FV na 10

		ekspansywne roślin zielnych	stanowiskach, <i>brak, ewentualnie 1 gatunek występujący pojedynczo.</i> Poprawa oceny z U2 do U1 na 3 stanowiskach, <i>obecne 1-2 gatunki, występujące w rozproszczeniu.</i>
		Ekspansja krzewów i podrostu drzew	Utrzymanie aktualnej oceny wskaźnika FV na 1 stanowisku oraz poprawa oceny wskaźnika z U1 i U2 do FV na 12 stanowiskach, <i>brak lub niewielkie pokrycie drzew i krzewów poniżej 10% powierzchni, występujących sporadycznie.</i>
		Liczba gatunków storczykowatych	Utrzymanie aktualnej oceny wskaźnika U2 na 13 stanowiskach, <i>brak</i>
		Zachowanie strefy ekotonowej	Utrzymanie aktualnej oceny wskaźnika U1 na 12 stanowiskach, <i>murawa częściowo graniczy ze zbiorowiskami antropogenicznymi lub też brak stopniowego przejścia do innych zbiorowisk naturalnych i półnaturalnych.</i> Utrzymanie aktualnej oceny wskaźnika U2 na 1 stanowisku, <i>ostra granica pomiędzy murawami i zbiorowiskami antropogenicznymi, wyznaczone zasięgiem działalności człowieka; brak realnej możliwości wpływu na poprawę wskaźnika.</i>
4.	6410 Zmiennowilgotne łąki trzęślicowe (<i>Molinion</i>)	Nie określa się. Weryfikacja występowania siedliska przyrodniczego w obszarze.	
5.	6510 Niżowe i górskie świeże łąki użytkowane ekstensywnie (<i>Arrbenatherion elatioris</i>)	Powierzchni siedliska	Utrzymanie siedliska w obszarze na powierzchni 128 ha Różnica powierzchni w stosunku do podanej w sdf wynika z precyzyjnego wyznaczenia zasięgu siedliska
		Struktura przestrzenna płatów siedliska	Utrzymanie aktualnej oceny wskaźnika FV na 78 stanowiskach, <i>brak fragmentacji lub fragmentacja nieznaczna.</i> Utrzymanie aktualnej oceny wskaźnika U1 na 6 stanowiskach, <i>średni stopień fragmentacji.</i>
		Gatunki charakterystyczne	Utrzymanie aktualnej oceny wskaźnika FV na 24 stanowiskach, <i>występuje więcej niż 4 gatunki charakterystyczne).</i> Utrzymanie aktualnej ocen wskaźnika U1 na 48 stanowiskach, <i>występują 3-4 gatunki charakterystyczne</i> Utrzymanie aktualnej oceny wskaźnika U2 na 12 stanowiskach <i>na płacie siedliska występuje 2 lub mniej gatunków charakterystycznych; brak realnej możliwości wpływu na poprawę wskaźnika.</i>
		Gatunki dominujące	Utrzymanie aktualnej ocen wskaźnika FV na 34 stanowiskach,

		<p><i>brak gatunków panujących lub status dominanta osiągają gatunki charakterystyczne dla siedliska.</i></p> <p>Utrzymanie aktualnej ocen wskaźnika U1 na 26 stanowiskach, <i>silna dominacja (ponyżej 50%) gatunków typowych dla łąk świeżych.</i></p> <p>Utrzymanie aktualnej ocen wskaźnika U2 na 24 stanowiskach, <i>wśród dominantów obecne gatunki ekspansywne lub ekologicznie obce dla siedliska; brak realnej możliwości wpływu na poprawę wskaźnika; brak realnej możliwości wpływu na poprawę wskaźnika.</i></p>
	Obce gatunki inwazyjne	Utrzymanie aktualnej ocen wskaźnika FV na 81 stanowiskach oraz poprawa z U1 do FV na 2 stanowiskach i z U2 do FV na 1 stanowisku, <i>brak lub pojedyncze osobniki gatunków o niskim stopniu inwazyjności, tj. nie zagrażające różnorodności biologicznej.</i>
	Gatunki ekspansywne roślin zielnych	Utrzymanie aktualnej oceny wskaźnika FV na 46 stanowiskach, <i>brak gatunków silnie ekspansywnych i łączne pokrycie gatunków ekspansywnych wynosi poniżej 20%.</i> <p>Utrzymanie aktualnej oceny U1 wskaźnika na 32 stanowiskach oraz poprawa z U2 do U1 na 6 stanowiskach, <i>udział każdego z gatunków silnie ekspansywnych nie przekracza 10% i łączne pokrycie gatunków ekspansywnych poniżej 50%.</i></p>
	Ekspansja krzewów i podrostu drzew	Utrzymanie aktualnej oceny wskaźnika FV na 74 stanowiskach oraz poprawa z U1 na FV na 8 stanowiskach oraz z U2 do FV na 2 stanowiskach, <i>łączne pokrycie wynosi poniżej 1%.</i>
	Udział dobrze zachowanych płatów siedliska	Utrzymanie aktualnej oceny wskaźnika FV na 4 stanowiskach, <i>płaty dobrze zachowane stanowią nie mniej niż 80% powierzchni transektu.</i> <p>Utrzymanie aktualnej oceny wskaźnika U1 na 12 stanowiskach oraz poprawa z U2 do U1 na 68 stanowiskach, <i>płaty dobrze zachowane stanowią 50-79% powierzchni transektu lub generalnie płaty na transekcje mało typowe, średnio bogate w gatunki.</i></p>
	Wojłok (martwa materia organiczna)	Utrzymanie aktualnej oceny wskaźnika FV na 46 stanowiskach oraz poprawa aktualnej oceny z U1 do FV na 13 stanowiskach, <i>poniżej 2 cm.</i>

			Poprawa aktualnej oceny wskaźnika z U2 na U1 na 25 stanowiskach, <i>2-5 cm.</i>
6.	9170 Grąd środkowoeuropejski i subkontynentalny (<i>Galio-Carpinetum i Tilio-Carpinetum</i>)	Powierzchni siedliska	Utrzymanie siedliska w obszarze na powierzchni 218,00 ha
		Charakterystyczna kombinacja florystyczna	Utrzymanie aktualnej oceny wskaźnika FV na 30 stanowiskach <i>typowa, właściwa dla siedliska przyrodniczego,</i> Utrzymanie aktualnej oceny U1 na 11 stanowiskach <i>zniekształcona w stosunku do typowej dla siedliska w danym regionie oraz U2 na 1 stanowisku</i> <i>zdominowana przez gatunki synantropijne lub obce; brak bezpośredniej możliwości wpływu na wartość wskaźnika, z uwagi na położenie stanowiska na gruntach prywatnych.</i>
		Inwazyjne gatunki obce w podszybie i runie	Utrzymanie aktualnej oceny wskaźnika FV na 18 stanowiskach <i>brak.</i> Utrzymanie aktualnej oceny wskaźnika U1 na 24 stanowiskach, <i>sporadycznie, nie więcej niż 2 % pokrycia transektu.</i>
		Ekspansywne gatunki rodzime w runie	Utrzymanie aktualnej oceny wskaźnika FV na 32 stanowiskach, <i>brak gatunków ekspansywnych lub pojedyncze okazy gatunków nitrofilnych w runie.</i> Utrzymanie aktualnej oceny wskaźnika U1 na 8 stanowiskach, <i>Pojedynczo, poniżej 1%, lecz nie więcej niż 5% pokrycia transektu.</i> Utrzymanie aktualnej oceny wskaźnika U2 na 2 stanowiskach, <i>licznie, ponad 5% pokrycia transektu, brak bezpośredniej możliwości wpływu na wartość wskaźnika, z uwagi na położenie stanowiska na gruntach prywatnych.</i>
		Struktura pionowa i przestrzenna roślinności	Utrzymanie aktualnej oceny wskaźnika FV na 31 stanowiskach, <i>zróżnicowana, powyżej 50% powierzchni pokryte przez zwarty drzewostan, jednak obecne luki i przesuszenia.</i> Utrzymanie aktualnej oceny wskaźnika U1 na 10 stanowiskach <i>jednolity stary drzewostan lub struktura zróżnicowana ze zwartym starym drzewostanem zajmującym 10-50% powierzchni.</i> Utrzymanie aktualnej oceny wskaźnika U2 na 1 stanowisku, <i>jednolite odnowienia lub zróżnicowana struktura, ale poniżej 10% powierzchni zajętej przez fragmenty starego</i>

			<i>drzewostanu, brak bezpośredniej możliwości wpływu na poprawę wskaźnika.</i>
		Wiek drzewostanu (udział starodrzewu)	Utrzymanie aktualnej oceny wskaźnika U1 na 8 stanowiskach oraz poprawa oceny z U2 na U1 na 34 stanowiskach, <i>poniżej 10% udział drzew starszych niż 100 lat, ale powyżej 50% udział drzew starszych niż 50 lat.</i>
		Naturalne odnowienie drzewostanu	Utrzymanie aktualnej oceny wskaźnika FV na 38 stanowiskach, <i>obfite, w lukach i prześwietleniach, brak pod okapem drzewostanu, ślady zgryzania nieliczne.</i> Utrzymanie aktualnej oceny wskaźnika U1 na 3 stanowiskach, <i>pojedyncze, nie reagujące na luki lub też w lukach lecz z licznymi śladami zgryzania przez zwierzyne płową.</i> Utrzymanie aktualnej oceny wskaźnika U2 na 1 stanowisku, <i>całkowity brak i zgryzione przez zwierzyne płową, brak bezpośredniej możliwości wpływu na wartość wskaźnika, brak realnej możliwości wpływu z uwagi na położenie stanowiska na gruntach prywatnych.</i>
		Gatunki obce w drzewostanie	Utrzymanie aktualnej oceny wskaźnika FV na 17 stanowiskach, <i>poniżej 1% i nie odnawiające się.</i> Utrzymanie aktualnej oceny wskaźnika U1 na 22 stanowiskach oraz poprawa z U2 do U1 na 3 stanowiskach, <i>poniżej 10% i nie odnawiające się</i>
		Martwe drewno (łącznie zasoby)	Utrzymanie aktualnej oceny wskaźnika U1 na 20 stanowiskach oraz poprawa z U2 do U1 na 22 stanowiskach, <i>10-20 m³/ha.</i>
		Martwe drewno wielkowymiarowe	Utrzymanie aktualnej oceny wskaźnika U1 na 2 stanowiskach oraz poprawa z U2 do U1 na 40 stanowiskach, <i>3-5 szt./ha.</i>
		Mikrosiedliska drzewne (drzewa biocenotyczne)	Utrzymanie aktualnej oceny wskaźnika FV na 7 stanowiskach, <i>ponyżej 20 szt./ha.</i> Utrzymanie aktualnej oceny wskaźnika U1 na 33 stanowiskach oraz poprawa z U2 do U1 na 2 stanowiskach, <i>10-20 szt./ha.</i>
		Inne zniekształcenia, w tym zniszczenia runa i gleby związane z pozyskaniem drewna	Utrzymanie aktualnej oceny wskaźnika FV na 27 stanowiskach, <i>brak.</i> Utrzymanie aktualnej oceny wskaźnika U1 na 15 stanowiskach, <i>zniszczenia notowane sporadycznie, ale istotnie oddziałujące na strukturę fitocenozy.</i>
7.	*91E0 Łęgi	Powierzchni siedliska	Utrzymanie siedliska na powierzchni

<p>wierzbowe, topolowe, olszowe i jesionowe (<i>Salicetum albae</i>, <i>Populetum albae</i>, <i>Alnetion glutinoso- incanae</i>, olsy źródłiskowe)</p>		38 ha Różnica powierzchni w stosunku do podanej w sdf wynika z precyzyjnego wyznaczenia zasięgu siedliska
	Gatunki charakterystyczne	<p>Utrzymanie aktualnej oceny wskaźnika FV na 2 stanowiskach, <i>kombinacja florystyczna typowa dla siedliska.</i></p> <p>Utrzymanie aktualnej oceny wskaźnika U1 na 1 stanowisku, <i>kombinacja florystyczna zubożona, lecz oparta na gatunkach typowych dla łągu.</i></p>
	Gatunki dominujące	<p>Utrzymanie aktualnej oceny wskaźnika FV na 2 stanowiskach, <i>we wszystkich warstwach dominują gatunki typowe dla siedliska, przy czym są naturalne stosunki ilościowe (nie ma dominacji facyjnej).</i></p> <p>Utrzymanie aktualnej oceny wskaźnika U1 na 1 stanowisku, <i>we wszystkich warstwach dominują gatunki typowe dla siedliska, przy czym są zaburzone relacje ilościowe (dominacja facyjna).</i></p>
	Gatunki obce geograficznie w drzewostanie	Utrzymanie aktualnej oceny wskaźnika FV na 3 stanowiskach, <i>poniżej 1% i nie odnawiające się</i>
	Inwazyjne gatunki obce w podszyciu i runie	Utrzymanie aktualnej oceny FV na 3 stanowiskach, <i>obecny najwyżej 1 gatunek, nieliczny – sporadyczny.</i>
	Ekspansywne gatunki rodzime (apofity) w runie	<p>Utrzymanie aktualnej oceny FV na 2 stanowiskach, <i>nie bardzo silnie ekspansywne.</i></p> <p>Utrzymanie aktualnej oceny U1 na 1 stanowisku, <i>silnie ekspansywne, lecz nie ograniczające różnorodności runa.</i></p>
	Martwe drewno (łącznie zasoby)	Utrzymanie aktualnej oceny U1 na 2 stanowiskach oraz poprawa z U2 do U1 na 1 stanowisku, <i>zasoby martwego drewna odpowiadają jakościowo strukturze drzewostanu - są obecne całe martwe drzewa, a nie tylko gałęzie, a ilościowo – przekraczają 10% zasobności drzewostanu.</i>
	Martwe drewno leżące lub stojące >3 m długości i >50 cm grubości	Poprawa aktualnej oceny wskaźnika z U2 do U1 na 3 stanowiskach, <i>3-5 szt./ha.</i>
	Naturalność koryta rzecznego (stosować tylko, jeżeli występowanie łągu jest związane z ciekim)	Utrzymanie aktualnej oceny U1 na 3 stanowiskach, <i>regulacja wykonana metodami „miękkimi”, z zachowaniem cech hydromorfologicznych cieku naturalnego.</i>
	Reżim wodny (w tym rytm zalewów, jeżeli występują)	Utrzymanie oceny U1 na 3 stanowiskach, <i>dynamika zalewów i przewodnienie podłoża obniżone w stosunku do normalnego.</i>
Wiek drzewostanu	Poprawa aktualnej oceny z U2 do U1 na 3 stanowiskach, <i>poniżej 20% udział drzew starszych niż 100 lat, ale</i>	

			<i>ponyżej 50% udział drzew starszych niż 50 lat.</i>
		Pionowa struktura roślinności	Utrzymanie aktualnej oceny FV na 3 stanowiskach, <i>naturalna zróżnicowana.</i>
		Naturalne odnowienie drzewostanu	Utrzymanie aktualnej oceny wskaźnika FV na 3 stanowiskach, <i>tak, obfite.</i>
		Zniszczenia runa i gleby związane z pozyskaniem drewna	Utrzymanie aktualnej oceny FV na 3 stanowiskach, <i>brak.</i>
		Inne zniekształcenia	Utrzymanie aktualnej oceny FV na 3 stanowiskach, <i>brak.</i>
8.	91F0 Łęgowe lasy dębowo-wiązowo-jesionowe (<i>Ficario-Ulmetum minoris</i>)	Nie określa się. Weryfikacja występowania siedliska przyrodniczego w obszarze.	
Gatunki zwierząt			
1.	5264 Brzanka <i>Barbus meridionalis</i> (Brzanka karpacka (<i>Barbus carpathicus</i>))	Nie określa się. Weryfikacja występowania gatunku w obszarze.	
2.	2484 Minóg ukraiński (<i>Eudontomyzon mariae</i>)	Względna liczebność	Utrzymanie obecnej oceny wskaźnika FV na stanowisku $>0,05 \text{ os./m}^2$ Utrzymanie obecnej oceny wskaźnika na U1 na stanowisku $0,01-0,05 \text{ os./m}^2$
		Struktura wiekowa	Utrzymanie obecnej oceny wskaźnika na FV na 2 stanowiskach <i>Obecne wszystkie trzy klasy wiekowe lub brak 1 klasy; 1+2>75%</i>
		Udział gatunku w zespole ryb i minogów	Utrzymanie obecnej oceny wskaźnika na FV na 2 stanowiskach $>5\%$
		EFI+	Utrzymanie obecnej oceny wskaźnika na FV na 2 stanowiskach <i>1 i 2</i>
		Jakość hydromorfologiczna	Utrzymanie obecnej oceny wskaźnika na FV na 2 stanowiskach <i>średnia arytmetyczna z ocen 6 elementów hydromorfologicznych</i> , - Charakter i modyfikacja brzegów: FV na 2 stanowiskach - Charakterystyka przepływu: FV na 2 stanowiskach - Ciągłość cieku: U2 na 2 stanowiskach - Geometria koryta: FV na 2 stanowiskach - Mobilność koryta: FV na 2 stanowiskach - Substrat denny: FV na 1 stanowisku i U1 na 1 stanowisk, <i>co mieści się w przedziale 1,0 – 2,5</i>
		Stan ekologiczny – klasa jakości wody	Utrzymanie obecnej oceny wskaźnika na FV na 2 stanowiskach

			III klasa (<i>umiarkowany potencjał ekologiczny wód</i>)
		Występowanie niezbędnych mikrosiedlisk	Utrzymanie obecnej oceny wskaźnika na FV na stanowisku <i>Liczne występowanie obu typów mikrosiedlisk</i> Utrzymanie obecnej oceny wskaźnika na U1 na stanowisku <i>Sporadyczne występowanie jednego z mikrosiedlisk i liczne drugiego</i>
3.	1037 Trzepla zielona (<i>Ophiogomphus cecilia</i>)	Liczebność	Utrzymanie obecnej oceny wskaźnika na FV na wszystkich stanowiskach, <i>na wytypowanych odcinkach liczebność duża.</i>
		Zagęszczenie	Utrzymanie obecnej oceny wskaźnika na FV na stanowiskach, <i>na wytypowanych odcinkach zagęszczenie duże.</i>
		Rozkład	Utrzymanie obecnej oceny wskaźnika na FV na stanowiskach, <i>na wytypowanych odcinkach rozkład duży.</i>
		Siedlisko potencjalne	Utrzymanie oceny FV na wszystkich stanowiskach, <i>na całej długości rzeki w obszarze znajdują się dogodne siedliska dla gatunku.</i>
		Siedlisko zasiedlone	Utrzymanie oceny FV na stanowiskach, <i>większość odcinków rzeki jest zasiedlona.</i>
		Klasa czystości wody	Utrzymanie oceny FV na wszystkich stanowiskach, <i>rzeka znajduje się w I-III klasie czystości zgodnie z powszechnie przyjętą skalą.</i>
		Naturalność koryta	Utrzymanie oceny FV na wszystkich stanowiskach, <i>koryto rzeki jest w pełni naturalne i/ lub są niewielkie i mało znaczące przekształcenia.</i>
4.	1060 Czerwończyk nieparek (<i>Lycaena dispar</i>)	Utrzymanie siedliska gatunku	Utrzymanie siedliska gatunku na powierzchni 570 ha
		Siedlisko	Utrzymanie stanu ochrony siedliska na poziomie oceny FV tj. stanowiska występują na łąkach z dostępną bazą pokarmową
5.	4038 czerwończyk fioletek (<i>Lycaena belle</i>)	Utrzymanie siedliska gatunku	Utrzymanie siedliska gatunku na powierzchni 41 ha
		Liczba obserwowanych osobników	Utrzymanie oceny wskaźnika FV na 2 stanowiskach, <i>powyżej 8 osobników na 100 m płatu siedliska</i>
		Indeks liczebności	Utrzymanie oceny wskaźnika na FV na 2 stanowiskach, <i>suma liczby obserwowanych osobników na 100 m płatu siedliska w sezonie obserwacyjnym powyżej 20</i>
		Izolacja	Utrzymanie oceny wskaźnika na FV na 2 stanowiskach, <i>odległość do najbliższego stanowiska mniejsza niż 1 km.</i>
		Powierzchnia	Utrzymanie oceny wskaźnika na FV na 2 stanowiskach, <i>powierzchnia powyżej 1 ha.</i>
		Baza pokarmowa	Utrzymanie oceny wskaźnika na FV na 2 stanowiskach, <i>udział rośliny żywicielskiej stanowi powyżej 50% otwartej powierzchni płatu siedliska.</i>
		Wiatrochrony	Utrzymanie oceny wskaźnika na FV na 2 stanowiskach, <i>obecne wiatrochrony z udziałem wierzb</i>

			<i>w postaci liniowej zapewniających zaciężne wystawy.</i>
		Zarastanie ekspansywnymi bylinami	Utrzymanie oceny wskaźnika na FV na 2 stanowiskach, <i>udział ekspansywnych bylin w całej powierzchni otwartego płatu mniejsza niż 25%.</i>
		Zarastanie przez drzewa/krzewy	Utrzymanie oceny wskaźnika na FV na 2 stanowiskach, <i>udział drzew i krzewów w całej powierzchni otwartego płatu mniejsza niż 25%.</i>
6.	6177 Modraszek telejus (<i>Maculinea (Phengaris) teleius</i>)	Utrzymanie siedliska gatunku	Utrzymanie siedliska gatunku na powierzchni 147 ha
		Izolacja	Utrzymanie oceny wskaźnika na FV na 5 stanowiskach, <i>odległość do najbliższego stanowiska mniejsza niż 1 km</i>
		Powierzchnia siedliska	Utrzymanie oceny wskaźnika na FV na 5 stanowiskach, <i>powierzchnia powyżej 1 ha.</i>
		Dostępność roślin żywicielskich	Utrzymanie oceny wskaźnika na FV na 5 stanowiskach, <i>udział rośliny żywicielskiej stanowi powyżej 20% otwartej powierzchni płatu siedliska</i>
		Zarastanie ekspansywnymi bylinami	Utrzymanie oceny wskaźnika na FV na 5 stanowiskach, <i>udział ekspansywnych bylin w całej powierzchni otwartego płatu mniejsza niż 25%.</i>
		Zarastanie przez drzewa/krzewy	Utrzymanie oceny wskaźnika na FV na 5 stanowiskach, <i>udział drzew i krzewów w całej powierzchni otwartego płatu mniejsza niż 25%.</i>
7.	1096 Minóg strumieniowy (<i>Lampetra planeri</i>)	Względna liczebność	Utrzymanie obecnej oceny wskaźnika na U1 na 2 stanowiskach <i>0,01-0,05 os./m²</i> Utrzymanie obecnej oceny wskaźnika na U2 na stanowisku <i><0,01 os./m²</i> <i>Brak realnej możliwości poprawy wskaźnika</i>
		Struktura wiekowa	Utrzymanie obecnej oceny wskaźnika na FV na 2 stanowiskach <i>Obecne wszystkie trzy klasy wiekowe lub brak 1 klasy; 1+2>75%</i> Utrzymanie obecnej oceny wskaźnika na U2 na stanowisku <i>Obecna tylko jedna klasa wieku 2 lub 3</i> <i>Brak realnej możliwości poprawy wskaźnika</i>
		Udział gatunku w zespole ryb i minogów	Utrzymanie obecnej oceny wskaźnika na U2 na 3 stanowiskach <i>< 5%</i> <i>Brak realnej możliwości poprawy wskaźnika</i>
		EFI+	Utrzymanie obecnej oceny wskaźnika na FV na stanowisku <i>1 i 2</i> Utrzymanie obecnej oceny wskaźnika na U1 na 2 stanowiskach <i>3</i>
		Jakość hydromorfologiczna	Utrzymanie obecnej oceny wskaźnika na FV na 3 stanowiskach, co wynika ze <i>średniej arytmetycznej z ocen 6 elementów hydromorfologicznych</i> , - Charakter i modyfikacja brzegów: FV na 1 stanowisku i U1 na 2 stanowiskach - Charakterystyka przepływu: FV na 2

			<p>stanowiskach i U1 na 1 stanowisku</p> <ul style="list-style-type: none"> - Ciągłość cieku: FV na 1 stanowisku i U1 na 2 stanowiskach - Geometria koryta: FV na 2 stanowiskach i U1 na 1 stanowisku - Mobilność koryta: FV na 3 stanowiskach - Substrat denny: FV na 3 stanowiskach, <i>co mieści się w przedziale 1,0 – 2,5</i>
		Stan ekologiczny – klasa jakości wody	<p>Utrzymanie obecnej oceny wskaźnika na FV na stanowisku <i>III klasa</i></p> <p>Utrzymanie obecnej oceny wskaźnika na U1 na 2 stanowiskach <i>IV klasa</i></p>
		Występowanie niezbędnych mikrosiedlisk	<p>Utrzymanie obecnej oceny wskaźnika na FV na 2 stanowiskach <i>Liczne występowanie obu typów mikrosiedlisk</i></p> <p>Utrzymanie obecnej oceny wskaźnika na U1 na stanowisku <i>Sporadyczne występowanie jednego z mikrosiedlisk i liczne drugiego</i></p>

¹⁾ Parametry/wskaźniki stanu ochrony, odrębne dla każdego siedliska lub gatunku zostały oparte na podstawie wskaźników stanu zachowania zawartych w metodyce monitoringu, o którym mowa w art. 112 ust. 2 ustawy o ochronie przyrody.

²⁾ Stanowiska zgodnie z dokumentacją planu zadań ochronnych

Załącznik Nr 5 do Zarządzenia Regionalnego Dyrektora Ochrony Środowiska w Kielcach z dnia..... 2023 r. w sprawie ustanowienia planu zadań ochronnych dla obszaru Natura 2000 Wzgórza Kunowskie PLH260039

DZIAŁANIA OCHRONNE ZE WSKAZANIEM PODMIOTÓW ODPOWIEDZIALNYCH ZA ICH WYKONANIE I OBSZARÓW ICH WDRAŻANIA

L.p.	Przedmiot ochrony	Działania ochronne	Obszar wdrażania ²⁾	Podmiot odpowiedzialny za wykonanie
Siedliska przyrodnicze				
1.	2330 Wydmy śródlądowe z murawami napiaskowymi (<i>Corynephorus</i> , <i>Agrostis</i>)	<p><i>Działania związane z ochroną czynną</i></p> <p>Zachowanie siedliska przyrodniczego stanowiącego przedmiot ochrony poprzez ekstensywne użytkowanie kośne, kośno-pastwiskowe, pastwiskowe. (<i>Działanie obligatoryjne</i>)</p>	<p><u>Gmina Brody Obreb</u> <u>Brody:</u> 747; 750; 751; 755; 756; 759; 760; 763/1; 844; 1168; 1169; 1172; 1173; 1175; 1214;</p> <p><u>Gmina Brody Obreb Staw</u> <u>Kunowski:</u> 284/2; 291; 296; 301; 392; 397; 402; 407; 412; 417; 422; 427; 432; 438; 443; 448; 453; 458; 463; 468; 473; 478; 483; 488; 493; 498; 503;</p> <p><u>Gmina Brody Obreb</u> <u>Krynki:</u> 679; 826; 1242;</p> <p><u>Gmina Kunów Obreb</u> <u>Janik:</u> 697; 703; 704; 705; 706; 707; 708; 709; 710; 711; 712; 713;</p> <p><u>Gmina Kunów Obreb</u> <u>Kolonia Piaski:</u> 35; 36;</p>	Właściciel lub wykonujący prawa właścicielskie
		<p>Usuwanie krzewów, drzew oraz ich odrostów. Zabieg usuwania krzewów i drzew, a przede wszystkim pojawiających się po ich usunięciu odrostów gatunków krzewiastych i drzewiastych, na całej powierzchni siedliska; obligatoryjnym elementem prac musi być usunięcie całej pozyskanej biomasy poza granice siedliska. Działanie ciągle do czasu odkrzewienia powierzchni. (<i>Działanie fakultatywne</i>)</p>	<p><u>Gmina Brody Obreb</u> <u>Krynki:</u> 679; 826; 1242;</p> <p><u>Gmina Kunów Obreb</u> <u>Kolonia Piaski:</u> 35; 36;</p> <p><u>Gmina Kunów Obreb</u> <u>Janik:</u> 697;</p>	Właściciel lub wykonujący prawa właścielskie albo na podstawie porozumienia zawartego z organem sprawującym nadzór nad obszarem Natura

		<p>2000 lub bezpośrednio przez sprawującego nadzór nad obszarem Natura 2000 a w odniesieniu do gruntów stanowiących własność Skarbu Państwa lub własność jednostek samorządu terytorialnego, zarządca nieruchomości w związku z wykonywaniem obowiązków z zakresu ochrony środowiska na podstawie przepisów prawa albo w przypadku braku tych przepisów na podstawie porozumienia zawartego z organem sprawującym nadzór nad obszarem Natura 2000.</p>
<p>Koszenie z wywiezieniem biomasy Zabieg koszenia należy przeprowadzić zgodnie z pakietem rolno – środowiskowo – klimatycznym. Działanie coroczne. <i>(Działanie fakultatywne)</i></p>	<p><u>Gmina Brody Obreb</u> <u>Brody:</u> 747; 750; 751; 755; 756; 759; 760; 763/1; 844; 1168; 1169; 1172; 1173; 1175; 1214;</p> <p><u>Gmina Brody Obreb Staw</u> <u>Kunowski:</u> 284/2; 291; 296; 301; 392; 397; 402; 407; 412; 417; 422; 427; 432; 438; 443; 448; 453; 458; 463; 468; 473; 478; 483; 488; 493; 498; 503;</p> <p><u>Gmina Brody Obreb</u> <u>Krynki:</u> 679; 826; 1242;</p> <p><u>Gmina Kunów Obreb</u> <u>Janik:</u></p>	<p>Właściciel lub wykonujący prawa właścicielskie na podstawie zobowiązania podjętego w związku z korzystaniem z programów wsparcia z tytułu obniżenia dochodowości albo na podstawie porozumienia zawartego z organem sprawującym nadzór nad obszarem Natura 2000 lub bezpośrednio sprawujący nadzór</p>

	<p>697; 703; 704; 705; 706; 707; 708; 709; 710; 711; 712; 713;</p> <p><u>Gmina Kunów Obreb</u> <u>Kolonia Piaski:</u> 35; 36;</p>	<p>nad obszarem Natura 2000 a w odniesieniu do gruntów stanowiących własność Skarbu Państwa lub własność jednostek samorządu terytorialnego, zarządca nieruchomości w związku z wykonywaniem obowiązków z zakresu ochrony środowiska na podstawie przepisów prawa albo w przypadku braku tych przepisów na podstawie porozumienia zawartego z organem sprawującym nadzór nad obszarem Natura 2000</p>
<p>Wypas Zabieg należy przeprowadzić zgodnie z pakietem rolno – środowiskowo – klimatycznym. Działanie ciągle (<i>Działanie fakultatywne</i>)</p>	<p><u>Gmina Brody Obreb</u> <u>Brody:</u> 747; 750; 751; 755; 756; 759; 760; 763/1; 844; 1168; 1169; 1172; 1173; 1175; 1214;</p> <p><u>Gmina Brody Obreb Staw</u> <u>Kunowski:</u> 284/2; 291; 296; 301; 392; 397; 402; 407; 412; 417; 422; 427; 432; 438; 443; 448; 453; 458; 463; 468; 473; 478; 483; 488; 493; 498; 503;</p> <p><u>Gmina Brody Obreb</u> <u>Krynki:</u> 679; 826; 1242;</p> <p><u>Gmina Kunów Obreb</u> <u>Janik:</u> 697; 703; 704; 705; 706; 707; 708; 709; 710; 711; 712; 713;</p>	<p>Właściciel lub wykonujący prawa właścicielskie na podstawie zobowiązania podjętego w związku z korzystaniem z programów wsparcia z tytułu obniżenia dochodowości albo na podstawie porozumienia zawartego z organem sprawującym nadzór nad obszarem Natura 2000 lub bezpośrednio sprawujący nadzór nad obszarem Natura 2000 a w odniesieniu do gruntów</p>

			<u>Gmina Kunów Obreb</u> <u>Kolonia Piaski:</u> 35; 36;	stanowiących własność Skarbu Państwa lub własność jednostek samorządu terytorialnego, zarządca nieruchomości w związku z wykonywaniem obowiązków z zakresu ochrony środowiska na podstawie przepisów prawa albo w przypadku braku tych przepisów na podstawie porozumienia zawartego z organem sprawującym nadzór nad obszarem Natura 2000
<i>Działania związane z monitoringiem stanu oraz monitoringiem realizacji celów</i>				
		Ocena stanu zachowania przedmiotu ochrony zgodnie z metodyką przyjętą do celów monitoringu ¹⁾ i ocena realizacji założonych celów. Co 3 lata.	<u>Gmina Brody Obreb Staw</u> <u>Kunowski:</u> 392; 397; 402; 407; 412; 417; 422; 427; 432; 438; 443; 448; 453; 458; 463; 468; 473; 478; 483; 488; 493; 498; 503; <u>Gmina Kunów Obreb</u> <u>Janik:</u> 697; 703; 704; 705; 706; 707; 708; 709; 710; 711; 712; 713;	Sprawujący nadzór nad obszarem Natura 2000.
2.	3150 Starorzeczca i naturalne eutroficzne zbiorniki wodne ze zbiorowiskami <i>Nympheion,</i> <i>Potamion</i>	Weryfikacja występowania siedliska przyrodniczego w obszarze.	Obszar Natura 2000	Sprawujący nadzór nad obszarem Natura 2000
3.	6210 Murawy kserotermiczne (<i>Festuco-</i> <i>Brometea</i> i cieplolubne murawy z <i>Asplenion</i>	<i>Działania związane z ochroną czynną</i> Zachowanie siedliska przyrodniczego stanowiącego przedmiot ochrony poprzez ekstensywne użytkowanie kośne, kośno-pastwiskowe, pastwiskowe. <i>(Działanie obligatoryjne)</i>	<u>Gmina Pawłów Obreb</u> <u>Szerzawy:</u> 18; 168; 172; 188; 192; 196; 200; 204; 208; 212; 216; 220; 582; 583; 584; 585;	Właściciel lub wykonujący prawa właścicielskie

septentrionalis
Festucion
pallentis)

	<p><u>Gmina Pawłów Obreb</u> <u>Godów:</u> 684/2; 687/4; 690/2; 695/2; 732,</p> <p><u>Gmina Kunów Obreb</u> <u>Nietulisko Małe:</u> 35; 51; 52/1; 52/2; 53; 57; 58; 59; 63; 64; 65/1; 65/2; 66; 109; 110; 129/1; 130; 131/2; 132; 133; 411; 472; 603;</p> <p><u>Gmina Kunów Obreb</u> <u>Małe Jodło:</u> 18; 19;</p> <p><u>Gmina Kunów Obreb</u> <u>Doly Biskupie:</u> 221; 223; 224; 225; 226; 228;</p> <p><u>Gmina Bodzechów</u> <u>Obreb Chmielów:</u> 1457;</p>	
<p>Usuwanie krzewów, drzew oraz ich odrostów. Zabieg usuwania krzewów, drzew, a przede wszystkim pojawiających się po ich usunięciu odrostów gatunków krzewiastych i drzewiastych (z wyłączeniem osobników jałowca pospolitego i berberysu zwyczajnego) należy wykonywać co roku lub co dwa lata, na całej powierzchni siedliska, ze szczególnym uwzględnieniem fragmentów najsilniej ekspozowanych, zajętych przez murawy naskalne; obligatoryjnym elementem prac musi być usunięcie całej pozyskanej biomasy poza granice siedliska; w przypadku wdrożenia regularnego użytkowania pastwiskowego lub kośnego powtarzanie zabiegu nie będzie konieczne. Działanie ciągle do czasu odrzewienia terenu. (<i>Działanie fakultatywne</i>)</p>	<p><u>Gmina Pawłów Obreb</u> <u>Szerzawy:</u> 18; 168; 172; 188; 192; 196; 200; 204; 208; 212; 216; 220; 224; 228; 232; 236; 240; 244; 248; 252; 582; 583; 584; 585;</p> <p><u>Gmina Pawłów Obreb</u> <u>Godów:</u> 684/2; 687/4; 690/2; 695/2; 732,</p> <p><u>Gmina Kunów Obreb</u> <u>Nietulisko Małe:</u> 35; 51; 52/1; 52/2; 53; 57; 58; 59; 63; 64; 65/1; 65/2; 66; 109; 110; 129/1; 130; 131/2; 132; 133; 411; 472; 603;</p> <p><u>Gmina Kunów Obreb</u> <u>Małe Jodło:</u> 18; 19;</p> <p><u>Gmina Kunów Obreb</u> <u>Doly Biskupie:</u> 221; 223; 224; 225; 226; 228;</p>	<p>Właściciel lub wykonujący prawa właścicielskie albo na podstawie porozumienia zawartego z organem sprawującym nadzór nad obszarem Natura 2000 lub bezpośrednio przez sprawującego nadzór nad obszarem Natura 2000 a w odniesieniu do gruntów stanowiących własność Skarbu Państwa lub własność jednostek samorządu terytorialnego, zarządca nieruchomości w związku z wykonywaniem obowiązków z zakresu ochrony</p>

	<u>Gmina Bodzechów</u> <u>Obwód Chmielów:</u> 1457;	środowiska na podstawie przepisów prawa albo w przypadku braku tych przepisów na podstawie porozumienia zawartego z organem sprawującym nadzór nad obszarem Natura 2000.
<p>Koszenie z wywiezieniem biomasy.</p> <p>Zabieg ekstensywnego koszenia należy prowadzić w okresie od 1 sierpnia do 31 października, koszenie należy wykonywać ręcznie (przy użyciu kos ręcznych lub spalinowych); pokosu należy dokonywać na wysokości ok. 5-10 cm ponad gruntem, na całej powierzchni przedmiotowego siedliska; obligatoryjnym elementem prowadzonych prac musi być usunięcie całej pozyskanej biomasy poza płat siedliska – w terminie do 2 tygodni od wykonanego pokosu.</p> <p>Użytkowanie kośne jest suboptymalną formą ochrony muraw kserotermicznych i należy je wdrożyć wyłącznie w przypadku braku możliwości użytkowania pastwiskowego.</p> <p>Zabieg prowadzić jw. lub zgodnie z wymogami pakietu rolno-środowiskowo-klimatycznego.</p> <p>Działanie coroczne.</p> <p><i>(Działanie fakultatywne)</i></p>	<p><u>Gmina Pawłów Obwód</u> <u>Szerzawy:</u> 18; 168; 172; 188; 192; 196; 200; 204; 208; 212; 216; 220; 224; 228; 232; 236; 240; 244; 248; 252; 582; 583; 584; 585;</p> <p><u>Gmina Pawłów Obwód</u> <u>Godów:</u> 684/2; 687/4; 690/2; 695/2; 732,</p> <p><u>Gmina Kunów Obwód</u> <u>Nietulisko Małe:</u> 35; 51; 52/1; 52/2; 53; 57; 58; 59; 63; 64; 65/1; 65/2; 66; 109; 110; 129/1; 130; 131/2; 132; 133; 411; 472; 603;</p> <p><u>Gmina Kunów Obwód</u> <u>Małe Jodło:</u> 18; 19;</p> <p><u>Gmina Kunów Obwód</u> <u>Doly Biskupie:</u> 221; 223; 224; 225; 226; 228;</p> <p><u>Gmina Bodzechów</u> <u>Obwód Chmielów:</u> 1457;</p>	<p>Właściciel lub wykonujący prawa właścicielskie na podstawie zobowiązania podjętego w związku z korzystaniem z programów wsparcia z tytułu obniżenia dochodowości albo na podstawie porozumienia zawartego z organem sprawującym nadzór nad obszarem Natura 2000 lub bezpośrednio sprawujący nadzór nad obszarem Natura 2000 a w odniesieniu do gruntów stanowiących własność Skarbu Państwa lub własność jednostek samorządu terytorialnego, zarządca nieruchomości w związku z wykonywaniem obowiązków z zakresu ochrony środowiska na podstawie przepisów prawa albo w przypadku</p>

		braku tych przepisów na podstawie porozumienia zawartego z organem sprawującym nadzór nad obszarem Natura 2000
<p>Wypas. Zabieg należy prowadzić w okresie od 15 maja do 15 października, przy obsadzie zwierząt od 0,3 do 0,5 DJP/ha, zabieg należy połączyć z corocznym dokaszaniem tzw. niedojadów w okresie od 1 sierpnia do 31 października wraz z usunięciem pozyskanej biomasy poza płat siedliska. Użytkowanie pastwiskowe jest optymalną formą ochrony muraw kserotermicznych. Zabieg prowadzić jw. lub zgodnie z wymogami pakietu rolno-środowiskowo-klimatycznego. Działanie ciągłe. <i>(Działanie fakultatywne)</i></p>	<p><u>Gmina Pawłów Obreb</u> <u>Szerzawy:</u> 18; 168; 172; 188; 192; 196; 200; 204; 208; 212; 216; 220; 224; 228; 232; 236; 240; 244; 248; 252; 582; 583; 584; 585;</p> <p><u>Gmina Pawłów Obreb</u> <u>Godów:</u> 684/2; 687/4; 690/2; 695/2; 732,</p> <p><u>Gmina Kunów Obreb</u> <u>Nietulisko Małe:</u> 35; 51; 52/1; 52/2; 53; 57; 58; 59; 63; 64; 65/1; 65/2; 66; 109; 110; 129/1; 130; 131/2; 132; 133; 411; 472; 603;</p> <p><u>Gmina Kunów Obreb</u> <u>Małe Jodło:</u> 18; 19;</p> <p><u>Gmina Kunów Obreb</u> <u>Doly Biskupie:</u> 221; 223; 224; 225; 226; 228;</p> <p><u>Gmina Bodzechów</u> <u>Obreb Chmielów:</u> 1457;</p>	<p>Właściciel lub wykonujący prawa właścicielskie na podstawie zobowiązania podjętego w związku z korzystaniem z programów wsparcia z tytułu obniżenia dochodowości albo na podstawie porozumienia zawartego z organem sprawującym nadzór nad obszarem Natura 2000 lub bezpośrednio sprawujący nadzór nad obszarem Natura 2000 a w odniesieniu do gruntów stanowiących własność Skarbu Państwa lub własność jednostek samorządu terytorialnego, zarządca nieruchomości w związku z wykonywaniem obowiązków z zakresu ochrony środowiska na podstawie przepisów prawa albo w przypadku braku tych przepisów na podstawie porozumienia</p>

			zawartego z organem sprawującym nadzór nad obszarem Natura 2000	
<i>Działania związane z monitoringiem stanu oraz monitoringiem realizacji celów</i>				
	Ocena stanu zachowania przedmiotu ochrony zgodnie z metodyką przyjętą do celów monitoringu ¹⁾ i ocena realizacji założonych celów. Co 6 lat.	<p><u>Gmina Pawłów Obwód Szerzawy:</u> 18; 188; 192; 196; 200; 204; 208; 212; 216; 220; 224; 228; 582; 583; 584; 585;</p> <p><u>Gmina Pawłów Obwód Godów:</u> 684/2; 687/4; 690/2; 695/2; 732,</p> <p><u>Gmina Kunów Obwód Nietulisko Małe:</u> 35; 51; 52/1; 52/2; 53; 129/1; 130; 131/2; 132; 133; 472;</p> <p><u>Gmina Kunów Obwód Doly Biskupie:</u> 221; 223; 224; 225; 226; 228;</p>	Sprawujący nadzór nad obszarem Natura 2000.	
4.	6410 Zmiennowilgotne łąki trzęślicowe <i>Molinion</i>	Weryfikacja występowania siedliska przyrodniczego w obszarze.	Obszar Natura 2000 Sprawujący nadzór nad obszarem Natura 2000	
5.	6510 Nizowe i górskie świeże łąki użytkowane ekstensywnie (<i>Arrhenatherion elatioris</i>)	<i>Działania związane z ochroną czynną</i> Zachowanie siedliska przyrodniczego stanowiącego przedmiot ochrony poprzez ekstensywne użytkowanie kośne, kośno-pastwiskowe i pastwiskowe. (działanie obligatoryjne)	<p><u>Gmina Pawłów Obwód Rzepin Pierwszy:</u> 239; 240; 241; 242; 243/1; 243/2; 248; 249; 266; 268/1; 268/2; 268/3; 270; 295; 298;</p> <p><u>Gmina Pawłów Obwód Rzepin Drugi:</u> 54/3; 307/1; 438; 439; 446; 447; 454; 455; 461; 462; 466; 468; 473; 474; 475; 479/1; 480; 481/1; 481/2; 486; 487; 490; 491; 495; 537; 538; 539; 540; 541; 542; 543; 544; 545; 546; 547; 548; 549; 550; 551; 552; 553; 555; 556; 557; 558; 559; 560; 562; 563; 564; 565; 566; 567;</p>	Właściciel lub wykonujący prawa właścicielskie

568; 569; 570; 571; 572;
573; 574; 575; 576; 577;
578; 579; 580; 581; 582;
583; 584; 585; 588; 589;
590; 591; 592; 593; 594;
595; 596; 597; 598; 600;
601; 602; 603; 604; 605;
606; 607; 610/1; 611/1;
612/1; 613/1; 693; 704;
709/1;

Gmina Pawłów Obręb

Szerzawy:

580; 581; 582; 583; 589;
590; 591/1; 602; 603; 604;
605; 606; 608; 609; 610;
611; 614; 618; 621/2;
622/2; 623; 625; 626/2;
627; 628; 629; 630/2;
630/3; 631; 632; 633; 634;
635; 636; 637; 638; 639/4;
639/5; 641; 642; 643; 964;
970; 976/2;

Gmina Pawłów Obręb

Pawłów:

15; 16; 17; 18; 21; 30; 31;
32; 33; 34; 35; 36; 37; 39;
40; 41; 42; 43; 44; 45; 46;
47; 48; 49; 50; 52; 53; 54;
55; 56; 57/1; 57/2; 58/1;
58/2; 60; 65; 66; 124/2;
332/2; 337/2; 338; 340/2;
569; 595;

Gmina Pawłów Obręb

Tarczek:

55; 56/1; 56/2; 57; 58;
59/1; 59/2; 64; 116; 118;
120; 121; 122; 123; 129;
130; 131; 132; 133; 134;
135/2; 136; 139; 140;
141; 142; 143; 144; 145;
146/3;

Gmina Pawłów Obręb

Rzepin Kolonia:

49/2; 117; 118/2; 129/1;
129/2; 130; 131;

Gmina Pawłów Obręb

Rzepinek:

1/2;

Gmina Kunów Obręb

Rudka:

252; 253; 254; 255; 256;
257; 265; 266; 267; 269;

Gmina Kunów Obreb

Nietulisko Duże:

400; 401; 402; 403/1;
403/2; 409; 411; 412;
413/1; 418; 419; 420; 840;
841; 843; 845; 847; 849;
851; 853; 855/1; 855/2;
857; 859/1; 859/2; 860;
883; 884; 885/1; 885/2;
886; 887; 888; 889; 891;
893; 896/1; 949; 952; 953;
956/1; 956/2; 956/3; 961;
965; 968; 975/1; 991/1;
991/2; 991/3; 994; 997;
975/2; 995; 996; 998/1;
998/2; 999/1; 999/2;
1000; 1001/1; 1001/2;
1001/3; 1001/4; 1001/5;
1002; 1003/1; 1003/2;
1004; 1005; 1006/3;
1376; 1378; 1380; 1382;
1384; 1386; 1388; 1390;
1392; 1393; 1394; 1395;
1396; 1397; 1406; 1410;

Gmina Kunów Obreb

Nietulisko Małe:

348; 349; 350; 351; 352;
353; 354; 355; 356/1;
357/1; 358/1; 359/1; 386;
476; 477; 484;

Gmina Kunów Obreb

Biechów:

442/2; 496; 497; 498;
3756; 3766; 3769; 3874;

Gmina Kunów Obreb

Małe Jodło:

18; 20; 61; 62;

Gmina Bodzechów

Obreb Chmielów:

1511;

Gmina Bodzentyn Obreb

Śniadka:

283; 285; 286; 287; 288;
289; 290; 292; 293; 294;
295; 296; 297; 300; 305;
310; 317/1; 493; 494/1;
494/2; 495; 499; 500; 501;
502; 503; 505;

Gmina Brody Obreb

Brody:

298, 301, 309, 465/1,
465/2, 467B, 469/1,
469/2, 470, 471, 472, 473,
475, 476, 477, 478, 479,
480, 481, 484, 485, 504,
505, 509/1, 509/2, 515,
527, 530, 531, 532, 533,
534, 535/1, 536, 537, 538,
539, 540, 541, 542, 849,
850/1, 852, 853, 856,
857/1, 861, 907, 910;
1254;

Gmina Brody Obreb

Krynki:

829/1, 830/1, 856, 857,
860/1, 875;

Gmina Brody Obreb

Rudnik:

231, 232, 233, 234, 235;

Gmina Brody Obreb Staw

Kunowski:

16, 17/1, 17/2, 18/1,
18/3, 19, 21, 23, 25/1,
25/2, 28, 32, 33/1, 36,
37/1, 40, 41/1, 44, 45/1,
49/1, 52, 53/1, 56, 57, 58,
59/1, 62/1, 65/1, 68/1,
71/1, 75/1, 78/1, 81/1,
84/1, 87/1, 90/1, 93/1,
96/1, 99/1, 102/1, 106/1,
109/1, 117/1, 120/1,
123/1, 126/1, 129, 133/1,
136/1, 188/1, 193/1,
198/1, 208/1, 213/1,
252/1, 255, 258, 261, 263,
266, 269, 272, 276, 296/1,
301/1, 910; 975, 976, 978,
979, 981, 982, 983, 984,
985, 987, 1002, 1004,
1006, 1007, 1008, 1009,
1010, 1011, 1012, 1015,
1016, 1017, 1023/2,
1024/2, 1025/2, 1033,
1034

Gmina Pawłów Obreb

Radkowice:

317, 318, 326, 333, 345,
351, 352, 356, 359, 361,
629, 633, 640

<p>Koszenie z wywiezieniem biomasy. Zabieg koszenia przeprowadzić przy pomocy ciągnika wyposażonego w kosiarkę talerzową lub ręcznie (przy użyciu kos ręcznych lub spalinowych); pokos należy wykonywać na wysokości ok. 5-10 cm ponad gruntem, na całej powierzchni przedmiotowego siedliska. Skoszoną biomasę usuwać z powierzchni siedliska w czasie nie dłuższym niż dwa tygodnie od pokosu. 1 lub 2 pokosy w terminie od 15 czerwca do 30 września. Zabieg prowadzić jw. lub zgodnie z wymogami pakietu rolno-środowiskowo-klimatycznego. Działanie coroczne. <i>(działanie fakultatywne).</i></p>	<p><u>Gmina Pawłów Obręb</u> <u>Rzepin Pierwszy:</u> 239; 240; 241; 242; 243/1; 243/2; 248; 249; 266; 268/1; 268/2; 268/3; 270; 295; 298;</p> <p><u>Gmina Pawłów Obręb</u> <u>Rzepin Drugi:</u> 54/3; 307/1; 438; 439; 446; 447; 454; 455; 461; 462; 466; 468; 473; 474; 475; 479/1; 480; 481/1; 481/2; 486; 487; 490; 491; 495; 537; 538; 539; 540; 541; 542; 543; 544; 545; 546; 547; 548; 549; 550; 551; 552; 553; 555; 556; 557; 558; 559; 560; 562; 563; 564; 565; 566; 567; 568; 569; 570; 571; 572; 573; 574; 575; 576; 577; 578; 579; 580; 581; 582; 583; 584; 585; 588; 589; 590; 591; 592; 593; 594; 595; 596; 597; 598; 600; 601; 602; 603; 604; 605; 606; 607; 610/1; 611/1; 612/1; 613/1; 693; 704; 709/1;</p> <p><u>Gmina Pawłów Obręb</u> <u>Szerzawy:</u> 580; 581; 582; 583; 589; 590; 591/1; 602; 603; 604; 605; 606; 608; 609; 610; 611; 614; 618; 621/2; 622/2; 623; 625; 626/2; 627; 628; 629; 630/2; 630/3; 631; 632; 633; 634; 635; 636; 637; 638; 639/4; 639/5; 641; 642; 643; 964; 970; 976/2;</p> <p><u>Gmina Pawłów Obręb</u> <u>Pawłów:</u> 15; 16; 17; 18; 21; 30; 31; 32; 33; 34; 35; 36; 37; 39; 40; 41; 42; 43; 44; 45; 46; 47; 48; 49; 50; 52; 53; 54; 55; 56; 57/1; 57/2; 58/1; 58/2; 60; 65; 66; 124/2; 332/2; 337/2; 338; 340/2; 569; 595;</p> <p><u>Gmina Pawłów Obręb</u></p>	<p>Właściciel lub wykonujący prawa właścicielskie na podstawie zobowiązania podjętego w związku z korzystaniem z programów wsparcia z tytułu obniżenia dochodowości albo na podstawie porozumienia zawartego z organem sprawującym nadzór nad obszarem Natura 2000 lub bezpośrednio sprawujący nadzór nad obszarem Natura 2000 a w odniesieniu do gruntów stanowiących własność Skarbu Państwa lub własność jednostek samorządu terytorialnego, zarządca nieruchomości w związku z wykonywaniem obowiązków z zakresu ochrony środowiska na podstawie przepisów prawa albo w przypadku braku tych przepisów na podstawie porozumienia zawartego z organem sprawującym nadzór nad obszarem Natura 2000</p>
--	---	--

Tarczek:

55; 56/1; 56/2; 57; 58;
59/1; 59/2; 64; 116; 118;
120; 121; 122; 123; 129;
130; 131; 132; 133; 134;
135/2; 136; 139; 140;
141; 142; 143; 144; 145;
146/3;

Gmina Pawłów Obreb

Rzepin Kolonia:

49/2; 117; 118/2; 129/1;
129/2; 130; 131;

Gmina Pawłów Obreb

Rzepinek:

1/2;

Gmina Kunów Obreb

Rudka:

252; 253; 254; 255; 256;
257; 265; 266; 267; 269;

Gmina Kunów Obreb

Nietulisko Duże:

400; 401; 402; 403/1;
403/2; 409; 411; 412;
413/1; 418; 419; 420; 840;
841; 843; 845; 847; 849;
851; 853; 855/1; 855/2;
857; 859/1; 859/2; 860;
883; 884; 885/1; 885/2;
886; 887; 888; 889; 891;
893; 896/1; 949; 952; 953;
956/1; 956/2; 956/3; 961;
965; 968; 975/1; 991/1;
991/2; 991/3; 994; 997;
975/2; 995; 996; 998/1;
998/2; 999/1; 999/2;
1000; 1001/1; 1001/2;
1001/3; 1001/4; 1001/5;
1002; 1003/1; 1003/2;
1004; 1005; 1006/3;
1085; 1086; 1087; 1089;
1090; 1091; 1092/2; 1376;
1378; 1380; 1382; 1384;
1386; 1388; 1390; 1392;
1393; 1394; 1395; 1396;
1397; 1406; 1410;

Gmina Kunów Obreb

Nietulisko Małe:

348; 349; 350; 351; 352;
353; 354; 355; 356/1;
357/1; 358/1; 359/1; 386;
476; 477; 484;

Gmina Kunów Obreb

Biechów:

442/2; 496; 497; 498;
3756; 3766; 3769; 3874;

Gmina Kunów Obreb

Małe Jodło:

18; 20; 61; 62;

Gmina Bodzechów

Obreb Chmielów:

1511;

Gmina Bodzentyn Obreb

Śniadka:

283; 285; 286; 287; 288;
289; 290; 292; 293; 294;
295; 296; 297; 300; 305;
310; 317/1; 493; 494/1;
494/2; 495; 499; 500; 501;
502; 503; 505;

Gmina Brody Obreb

Brody:

298, 301, 309, 465/1,
465/2, 467B, 469/1,
469/2, 470, 471, 472, 473,
475, 476, 477, 478, 479,
480, 481, 484, 485, 504,
505, 509/1, 509/2, 515,
527, 530, 531, 532, 533,
534, 535/1, 536, 537, 538,
539, 540, 541, 542, 849,
850/1, 852, 853, 856,
857/1, 861, 907, 910;
1254;

Gmina Brody Obreb

Krynki:

829/1, 830/1, 856, 857,
860/1, 875;

Gmina Brody Obreb

Rudnik:

231, 232, 233, 234, 235;

Gmina Brody Obreb Staw

Kunowski:

16, 17/1, 17/2, 18/1,
18/3, 19, 21, 23, 25/1,
25/2, 28, 32, 33/1, 36,
37/1, 40, 41/1, 44, 45/1,
49/1, 52, 53/1, 56, 57, 58,
59/1, 62/1, 65/1, 68/1,
71/1, 75/1, 78/1, 81/1,

	<p>84/1, 87/1, 90/1, 93/1, 96/1, 99/1, 102/1, 106/1, 109/1, 117/1, 120/1, 123/1, 126/1, 129, 133/1, 136/1, 188/1, 193/1, 198/1, 208/1, 213/1, 252/1, 255, 258, 261, 263, 266, 269, 272, 276, 296/1, 301/1, 910; 975, 976, 978, 979, 981, 982, 983, 984, 985, 987, 1002, 1004, 1006, 1007, 1008, 1009, 1010, 1011, 1012, 1015, 1016, 1017, 1023/2, 1024/2, 1025/2, 1033, 1034</p> <p><u>Gmina Pawłów Obreb</u> <u>Radkowiec:</u> 317, 318, 326, 333, 345, 351, 352, 356, 359, 361, 629, 633, 640</p>	
<p>Wypas. Zabieg należy prowadzić w okresie od 1 maja do 15 października, przy obsadzie zwierząt od 0,5 do 1 DJP/ha. Zabieg musi być połączony z corocznym wykaszaniem niedojadów w terminie od 15 lipca do 31 października (wraz z zebraniem pokosu i usunięciem poza płat siedliska). Użytkowanie pastwiskowe powinno być wdrażane wyłącznie w przypadku braku możliwości użytkowania kośnego, które jest optymalną formą użytkowania zbiorowisk łąkowych. Zabieg prowadzić jw. lub zgodnie z wymogami pakietu rolno-środowiskowo-klimatycznego. Działanie coroczne. <i>(działanie fakultatywne).</i></p>	<p><u>Gmina Pawłów Obreb</u> <u>Rzepin Pierwszy:</u> 239; 240; 241; 242; 243/1; 243/2; 247; 248; 249; 266; 268/1; 268/2; 268/3; 270; 295; 298;</p> <p><u>Gmina Pawłów Obreb</u> <u>Rzepin Drugi:</u> 54/3; 307/1; 438; 439; 446; 447; 454; 455; 461; 462; 468; 466; 473; 474; 475; 479/1; 480; 481/1; 481/2; 486; 487; 490; 491; 495; 537; 538; 539; 540; 541; 542; 543; 544; 545; 546; 547; 548; 549; 550; 551; 552; 553; 555; 556; 557; 558; 559; 560; 562; 563; 564; 565; 566; 567; 568; 569; 570; 571; 572; 573; 574; 575; 576; 577; 578; 579; 580; 581; 582; 583; 584; 585; 588; 589; 590; 591; 592; 593; 594; 595; 596; 597; 598; 600; 601; 602; 603; 604; 605; 606; 607; 610/1; 611/1; 612/1; 613/1; 693; 704; 709/1;</p> <p><u>Gmina Pawłów Obreb</u> <u>Szerzawy:</u> 580; 581; 582; 583; 589;</p>	<p>Właściciel lub wykonujący prawa właścicielskie na podstawie zobowiązania podjętego w związku z korzystaniem z programów wsparcia z tytułu obniżenia dochodowości albo na podstawie porozumienia zawartego z organem sprawującym nadzór nad obszarem Natura 2000 lub bezpośrednio sprawujący nadzór nad obszarem Natura 2000 a w odniesieniu do gruntów stanowiących własność Skarbu Państwa lub własność jednostek samorządu terytorialnego, zarządca nieruchomości w</p>

	<p>590; 591/1; 602; 603; 604; 605; 606; 608; 609; 610; 611; 614; 618; 621/2; 623; 625; 622/2; 626/2; 627; 628; 629; 630/2; 630/3; 631; 632; 633; 634; 635; 636; 637; 638; 639/4; 639/5; 641; 642; 643; 964; 970; 976/2;</p> <p><u>Gmina Pawłów Obreb</u> <u>Pawłów:</u> 15; 16; 17; 18; 21; 30; 31; 32; 33; 34; 35; 36; 37; 39; 40; 41; 42; 43; 44; 45; 46; 47; 48; 49; 50; 52; 53; 54; 55; 56; 57/1; 57/2; 58/1; 58/2; 60; 65; 66; 124/2; 332/2; 337/2; 338; 340/2; 569; 595;</p> <p><u>Gmina Pawłów Obreb</u> <u>Tarczek:</u> 55; 56/1; 56/2; 57; 58; 59/1; 59/2; 64; 116; 118; 120; 121; 122; 123; 129; 130; 131; 132; 133; 134; 135/2; 136; 139; 140; 141; 142; 143; 144; 145; 146/3;</p> <p><u>Gmina Pawłów Obreb</u> <u>Rzepin Kolonia:</u> 49/2; 117; 118/2; 129/1; 129/2; 130; 131;</p> <p><u>Gmina Pawłów Obreb</u> <u>Rzepinek:</u> 1/2;</p> <p><u>Gmina Kunów Obreb</u> <u>Rudka:</u> 252; 253; 254; 255; 256; 257; 265; 266; 267; 269;</p> <p><u>Gmina Kunów Obreb</u> <u>Nietulisko Duże:</u> 400; 401; 402; 403/1; 403/2; 409; 411; 412; 413/1; 418; 419; 420; 840; 841; 843; 845; 847; 849; 851; 853; 855/1; 855/2; 857; 859/1; 859/2; 860; 883; 884; 885/1; 885/2; 886; 887; 888; 889; 893; 896/1; 949; 952; 953; 956/1; 956/2; 956/3; 961;</p>	<p>związku z wykonywaniem obowiązków z zakresu ochrony środowiska na podstawie przepisów prawa albo w przypadku braku tych przepisów na podstawie porozumienia zawartego z organem sprawującym nadzór nad obszarem Natura 2000</p>
--	---	--

965; 968; 975/1; 975/2;
994; 975/2; 995; 996; 997;
998/1; 998/2; 999/1;
999/2; 1000; 1001/1;
1001/2; 1001/3; 1001/4;
1001/5; 1002; 1003/1;
1003/2; 1004; 1005;
1006/3; 1085; 1086; 1087;
1089; 1090; 1092/2; 1376;
1378; 1380; 1382; 1384;
1386; 1388; 1390; 1392;
1393; 1394; 1396; 1397;
1406; 1410;

Gmina Kunów Obreńb

Nietulisko Małe:

348; 349; 350; 351; 352;
353; 354; 355; 356/1;
357/1; 358/1; 359/1; 386;
476; 477; 484;

Gmina Kunów Obreńb

Biechów:

442/2; 496; 497; 498;
3756; 3766; 3769; 3874;

Gmina Kunów Obreńb

Małe Jodło:

18; 20;

Gmina Bodzechów

Obreńb Chmielów:

1510; 1511;

Gmina Bodzentyn Obreńb

Śniadka:

283; 285; 286; 287; 288;
289; 290; 291; 292; 293;
294; 295; 296; 297; 300;
305; 307; 309; 310; 311;
312; 315; 316; 317/1; 320;
492; 493; 494/1; 494/2;
495; 499; 500; 501; 502;
503; 505; 511; 513; 515;

Gmina Brody Obreńb

Brody:

298, 301, 309, 465/1,
465/2, 467B, 469/1,
469/2, 470, 471, 472, 473,
475, 476, 477, 478, 479,
480, 481, 484, 485, 504,
505, 509/1, 509/2, 515,
527, 530, 531, 532, 533,
534, 535/1, 536, 537, 538,
539, 540, 541, 542, 849,

	<p>850/1, 852, 853, 856, 857/1, 861, 907, 910, 1254;</p> <p><u>Gmina Brody Obreb</u> <u>Krynki:</u> 829/1, 830/1, 856, 857, 860/1, 875;</p> <p><u>Gmina Brody Obreb</u> <u>Rudnik:</u> 231, 232, 233, 234, 235;</p> <p><u>Gmina Brody Obreb Staw</u> <u>Kunowski:</u> 16, 17/1, 17/2, 18/1, 18/3, 19, 21, 23, 25/1, 25/2, 28, 32, 33/1, 36, 37/1, 40, 41/1, 44, 45/1, 49/1, 52, 53/1, 56, 57, 58, 59/1, 62/1, 65/1, 68/1, 71/1, 75/1, 78/1, 81/1, 84/1, 87/1, 90/1, 93/1, 96/1, 99/1, 102/1, 106/1, 109/1, 117/1, 120/1, 123/1, 126/1, 129, 133/1, 136/1, 188/1, 193/1, 198/1, 208/1, 213/1, 252/1, 255, 258, 261, 263, 266, 269, 272, 276, 296/1, 301/1, 975, 976, 978, 979, 981, 982, 983, 984, 985, 987, 1002, 1004, 1006, 1007, 1008, 1009, 1010, 1011, 1012, 1015, 1016, 1017, 1023/2, 1024/2, 1025/2, 1033, 1034</p> <p><u>Gmina Pawłów Obreb</u> <u>Radkowice:</u> 317, 318, 326, 333, 345, 351, 352, 356, 359, 361, 629, 633, 640</p>		
	<i>Działania związane z monitoringiem stanu oraz monitoringiem realizacji celów</i>		
	<p>Ocena stanu zachowania przedmiotu ochrony zgodnie z metodyką przyjętą do celów monitoringu¹⁾ i ocena realizacji założonych celów. Co 5 lat.</p>	<p><u>Gmina Brody Obreb</u> <u>Brody:</u> 298; 301; 467B; 509/1; 509/2; 527; 530; 531; 534; 538; 539; 542; 535/1; 850/1; 1254;</p> <p><u>Gmina Brody Obreb</u> <u>Rudnik:</u> 231; 232; 233; 234; 235;</p>	<p>Sprawujący nadzór nad obszarem Natura 2000.</p>

		<p><u>Gmina Pawłów Obręb</u> <u>Rzepin Pierwszy:</u> 239; 240; 241; 242; 243/1; 243/2; 295; 298;</p> <p><u>Gmina Pawłów Obręb</u> <u>Rzepin Drugi:</u> 447; 454; 455; 461</p> <p><u>Gmina Pawłów Obręb</u> <u>Szerzawy:</u> 602; 603; 604; 605; 606; 608; 609; 610; 611; 614; 618; 621/2; 622/2; 626/2; 623; 625; 627; 628; 629; 630/2; 630/3; 631; 632; 633; 634; 635; 636; 637; 638; 639/4; 639/5; 641; 642; 643; 964; 970; 976/2;</p> <p><u>Gmina Pawłów Obręb</u> <u>Pawłów:</u> 21; 30; 31; 32; 33; 34; 35; 36; 37; 39; 40; 41; 42; 43; 44; 45; 46; 47; 48; 49; 50; 52; 53; 54; 55; 56; 57/1; 57/2; 58/1; 58/2; 60; 569;</p> <p><u>Gmina Pawłów Obręb</u> <u>Tarczek:</u> 55; 56/1; 56/2; 57; 58; 59/1; 59/2; 64; 146/3;</p> <p><u>Gmina Pawłów Obręb</u> <u>Rzepin Kolonia:</u> 129/1; 129/2; 130; 131;</p> <p><u>Gmina Kunów Obręb</u> <u>Nietulisko Duże:</u> 400; 401; 402; 403/1; 403/2;</p> <p><u>Gmina Kunów Obręb</u> <u>Nietulisko Małe:</u> 386;</p> <p><u>Gmina Kunów Obręb</u> <u>Małe Jodło:</u> 18; 20;</p> <p><u>Gmina Bodzentyn Obręb</u> <u>Śniadka:</u> 283; 293; 294; 295; 296; 297; 300; 305; 307; 309; 310; 311; 312;</p>	
--	--	---	--

6.	9170 Grąd środkowoeuropejski i subkontynentalny (<i>Galio-Carpinetum</i> , <i>Tilio-Carpinetum</i>)	<p><i>Działania związane z ochroną czynną</i></p> <p>Ekstensywna gospodarka leśna</p> <p>Powstrzymanie się od usuwania wywrotów i złomów, pozostawianie martwych drzew stojących, nieusuwanie drzew dziuplastych i próchniejących, pozostawienie drzew do naturalnego rozkładu lub ekstensywne użytkowanie gospodarcze przedmiotowych płatów przy zastosowaniu rębni V. Optymalną formą ochrony grądów (siedliska 9170) jest ochrona bierna, ponieważ zbiorowiska te zaliczają się do naturalnych (a nie półnaturalnych) elementów szaty roślinnej tej części Polski; Działanie ciągle.</p>	<p><u>Gmina Kunów Obreń</u></p> <p><u>Udziców:</u> 81/2, 82/2, 83/2, 84/2, 89, 95, 97, 100, 102, 105, 106, 107, 108/1, 110, 111, 112, 113, 115, 116, 117/1, 117/2, 117/3, 117/4, 117/5, 118, 119, 120, 121, 123, 125, 126/2, 128/2, 129, 130, 132, 187/2, 188, 189, 190, 192, 193, 197, 211/1, 212/1, 212/2, 213, 214, 215, 216, 217, 218/2, 219/1, 219/2, 219/3, 220, 221, 222, 223, 224, 225, 226/1, 226/2, 226/3, 226/4, 226/5, 227, 228, 229, 230, 236, 679/2, 680, 681, 769, 771, 772, 784, 803, 804, 805, 809, 813, 814, 821, 823, 825, 830, 831, 833, 834, 836, 922/2;</p> <p><u>Gmina Kunów Obreń</u></p> <p><u>Chocimów:</u> 1; 64;</p> <p><u>Gmina Pawłów Obreń</u></p> <p><u>Szerzawy:</u> 517; 520; 523; 526; 530; 533; 536; 539; 542; 545; 548; 552; 555; 559/2; 561; 563; 565; 567; 569; 571; 572; 573; 574; 575; 579; 580; 581; 582; 583; 584; 585; 586; 587; 588; 589; 598; 599; 600; 601/1; 601/2; 602; 603; 604; 605; 606; 607; 608; 609; 614; 621/1; 621/2; 622/1; 622/2; 623; 643; 649; 651; 656/2; 657; 958; 959; 976/2;</p> <p><u>Gmina Pawłów Obreń</u></p> <p><u>Pawłów:</u> 378/2; 381/3; 384/2; 387/2; 395/2; 398/2; 401/2; 404; 405/2; 409/2; 410; 413; 414/2; 417/2; 418; 421; 424/2; 425; 491; 492; 493; 595;</p> <p><u>Gmina Pawłów Obreń</u></p>	Właściciel lub wykonujący prawa właścicielskie.
----	---	---	---	---

			<p><u>Tarczek:</u> 120; 123; 141; 146/3;</p> <p><u>Gmina Pawłów Obreb</u> <u>Godów:</u> 692; 693; 700; 701; 708; 709/2; 714;</p> <p><u>Gmina Pawłów Obreb</u> <u>Bukówka:</u> 1/3; 2/1; 8/1; 9/2; 10/2; 11/3; 12/3; 14/2; 20/2; 21/2; 22/2; 100; 101/2; 102/3; 105/4; 136; 137; 138; 139; 140; 141/2; 142; 258; 259; 260; 273/9; 276;</p> <p><u>Gmina Kunów Obreb</u> <u>Doly Biskupie:</u> 199/2; 200/2; 201/4; 201/6; 202/2; 203/2; 204/2; 205/2; 206/2; 207/2; 208/2; 209/2; 210/2; 211/2; 212/2; 213/2; 215; 219; 220; 221; 225; 226; 322; 323; 324; 334; 336; 338; 339; 342/2; 343/2; 344/2; 345/2; 347; 348; 349/2; 350/2;</p> <p><u>Gmina Kunów Obreb</u> <u>Nietulisko Duże:</u> 334; 339/1; 340; 341/2; 341/3; 342; 343; 344; 345; 346; 347; 348/1; 350; 351; 352; 353; 354; 355; 356; 357; 358/3; 359; 360; 361; 362; 363/1; 363/2; 364; 366; 367; 368; 369/1; 369/2; 370; 371; 372/2; 373/2; 374/2; 375; 376; 377; 378; 383; 384/1; 384/2; 385; 386; 387; 388/2; 389; 390; 392/1; 392/3; 392/5; 393/1; 394; 395; 396; 397; 398; 401; 402; 403/1; 403/2; 404; 405; 406; 407; 408; 409; 411; 412; 413/1; 414; 415; 416; 417; 503; 504; 505; 506; 509; 510/1; 1258; 1259; 1260; 1261;</p> <p><u>Gmina Kunów Obreb</u> <u>Nietulisko Małe:</u></p>	
--	--	--	---	--

			<p>53; 56; 57; 58; 59; 60; 61; 63; 64; 65/1; 66; 67; 96; 106; 107; 108; 109; 110; 111; 112; 113; 114; 115; 117; 118; 119; 120; 121; 122; 127; 411; 419; 438; 570; 571; 572; 575; 576; 577; 581; 582; 583; 584; 591; 606; 611; 612; 615; 619; 620;</p> <p><u>Gmina Kunów Obreń</u> <u>Biechów:</u> 17/2; 18/3; 20/3; 21/3; 22/5; 25; 26; 27; 29/2; 31; 32; 34; 35; 36; 37; 38; 39; 40; 41; 42; 43; 44; 45; 46/5; 47/1; 48; 49; 50; 119; 124; 125; 140; 141; 142;</p> <p><u>Gmina Kunów Obreń</u> <u>Kunów:</u> 1887; 2197; 2198/1; 2198/2; 2199/1; 2201; 2219; 2220; 2221; 2222/2; 2223; 2244; 2245; 2247; 2248/2; 2279; 2281; 2282; 2283;; 2752; 2755; 2759; 2760; 2761; 2764; 2765; 2769; 2770; 2771; 2772; 2773; 2774; 2775; 2779; 2784; 2785; 2787; 2788; 2789; 2790; 2792; 2793; 2794; 2795; 2797; 2798; 2799; 2800; 2801; 2802; 2803; 2804; 2805; 2807; 2808; 2809; 2811; 2812; 2813; 2814; 2815; 2816; 2817; 2818; 2819; 2820; 2821; 2822; 2823; 2824; 2825; 2826; 2827; 2828; 2829; 2830; 2831; 2832; 2833; 2834; 2835; 2857; 3802;</p> <p><u>Gmina Kunów Obreń</u> <u>Małe Jodło:</u> 1; 2/1; 3; 4/1; 4/2; 5; 7; 8; 9; 15; 18; 19; 20; 21; 60; 68; 70; 71; 72; 75; 76; 77; 78; 79; 80; 81; 83; 87; 88; 92; 93; 94; 95/1; 95/2; 95/3; 96; 97; 98/1; 99; 100; 101; 102; 103/1; 103/2; 105/1; 105/2; 106;</p>	
--	--	--	--	--

		<p>107; 108; 109; 110; 111; 112; 113; 114; 115; 116; 117/2; 118; 119; 120; 121; 246; 251; 263; 266;</p> <p><u>Gmina Kunów Obreb</u> <u>Prawecin:</u> 218; 346; 365; 366; 367; 368; 515; 518; 519; 520; 521; 522; 523; 524; 525; 533; 536; 545; 550/3; 555; 556; 557; 676;</p> <p><u>Gmina Bodzechów</u> <u>Obreb Chmielów:</u> 440; 441; 443; 483; 968; 969; 970; 971; 972; 973; 974; 975; 976; 977/1; 977/2; 979; 980; 981; 985; 986; 990; 991; 992; 993; 994; 996; 997; 998; 999; 1000/4; 1206; 1211; 1212; 1213; 1219; 1229; 1230; 1231; 1232; 1233; 1234; 1235; 1236; 1237; 1238; 1239; 1240; 1255; 1296; 1297; 1298; 1357; 1358; 1359; 1360; 1361; 1362; 1363; 1364; 1365; 1366; 1367; 1368; 1369; 1370; 1371; 1373; 1374; 1375; 1376; 1377; 1378; 1379; 1380; 1381; 1382; 1383; 1384; 1385; 1386; 1387; 1388; 1389; 1390; 1391; 1392; 1393; 1394; 1395; 1396; 1397; 1398; 1399; 1400; 1401; 1402; 1403; 1404; 1405; 1406; 1407; 1408; 1409; 1410; 1411; 1412; 1413; 1414; 1415; 1416; 1417; 1418; 1438; 1441; 1443; 1444; 1445; 1446; 1458; 1459; 1460/2; 1461; 1462; 1493; 1496; 1497; 1498; 1499; 1502; 1503; 1504; 1505; 1509; 1510; 1511; 1514; 1515; 1516; 1517; 1665; 1686; 1687; 1688; 1689; 1690; 1691; 1692; 1693; 1694; 1695; 1696; 1697; 1698; 1699/2; 1701; 1702; 1704; 1760; 1786;</p> <p><u>Gmina Bodzechów</u></p>	
--	--	--	--

			<u>Obręb Mychów:</u> 1; 2; 3; 4; 5; 6; 7; 8; 9; 10; 11; 12; 13; 14; 15; 16; 21; 22; 23; 24; 25; 26; 27; 29; 31; 69; 70; 75; 76; 77; 79; 80; 82; 83; 84; 85; 86; 92, 93; 535; 540; <u>Gmina Bodzechów</u> <u>Obręb Świrna:</u> 2/1; 4/2; 433; 474; 475; 476; 477; 478; 479/1; <u>Gmina Waśniów Obręb</u> <u>Kotarszyn:</u> 129; 130; 215; 216; 306;	
<i>Działania związane z monitoringiem stanu oraz monitoringiem realizacji celów</i>				
		Ocena stanu zachowania przedmiotu ochrony zgodnie z metodyką przyjętą do celów monitoringu ¹⁾ i ocena realizacji założonych celów. Co 6 lat.	<u>Gmina Pawłów Obręb</u> <u>Pawłów:</u> 491; 492; 493; <u>Gmina Pawłów Obręb</u> <u>Bukówka:</u> 1/3; 2/1; 8/1; 9/2; 10/2; 11/3; 12/3; 14/2; 105/4; 136; 137; 138; 139; 140; 141/2; 142; 258; 259; 260; 276; <u>Gmina Kunów Obręb</u> <u>Udziców:</u> 211/1; 212/1; 212/2; 213; 214; 215; 216; 217; 218/2; 219/1; 219/2; 219/3; 220; 221; 222; 223; 224; 225; 226/1; 226/2; 226/3; 226/4; 226/5; 227; 228; 229; 230; <u>Gmina Kunów Obręb</u> <u>Dół Biskupie:</u> 334; 336; 338; <u>Gmina Kunów Obręb</u> <u>Nietulisko Duże:</u> 334; 339/1; 340; 341/2; 341/3; 342; 343; 344; 345; 346; 347; 348/1; 350; 351; 352; 353; 354; 355; 356; 357; 358/3; 359; 360; 361; 362; 363/1; 363/2; 364; 366; 367; 368; 369/1; 369/2; 370; 371; 372/2;	Sprawujący nadzór nad obszarem Natura 2000.

			<p>373/2; 374/2; 375; 376; 377; 378; 383; 384/1; 384/2; 385; 386; 387; 388/2; 389; 390; 392/1; 392/3; 392/5; 393/1; 394; 395; 396; 397; 398; 1258; 1259; 1260; 1261;</p> <p><u>Gmina Kunów Obwód</u> <u>Nietulisko Małe:</u> 106; 107; 108; 109; 110; 111; 112; 113; 114; 115; 117; 118; 119; 120; 121; 122; 127; 411; 419; 438; 570; 571; 572; 575; 576; 577; 581; 582; 583; 584; 591;</p> <p><u>Gmina Kunów Obwód</u> <u>Miasto Kunów:</u> 17/2; 18/3; 20/3; 21/3; 22/5; 25; 26; 27; 29/2; 31; 32; 34; 35; 36; 37; 38; 39; 40; 41; 42; 43; 44; 45; 46/5; 47/1; 48; 49; 50;</p> <p><u>Gmina Kunów Obwód</u> <u>Małe Jodło:</u> 60; 68; 70; 71; 72; 75; 76; 77; 78; 79; 80; 81; 83; 87; 88; 92; 93; 94; 95/1; 95/2; 95/3; 96; 97; 98/1; 99; 100; 101; 102; 103/1; 103/2; 105/1; 105/2; 106; 107; 108; 109; 110; 111; 112; 113; 114; 115; 116; 117/2; 266;</p> <p><u>Gmina Bodzechów</u> <u>Obwód Chmielów:</u> 440; 441; 443; 483; 968; 969; 970; 971; 972; 973; 974; 975; 976; 977/1; 977/2; 979; 980; 981; 985; 986; 990; 991; 992; 993; 994; 996; 997; 998; 999; 1000/4; 1206; 1211; 1212; 1213; 1219; 1229; 1230; 1231; 1232; 1233; 1234; 1235; 1236; 1237; 1238; 1239; 1240; 1255; 1296; 1297; 1298; 1357; 1358; 1359; 1360; 1361; 1362; 1363; 1364; 1365; 1366; 1367; 1368; 1369; 1370; 1371; 1373; 1374; 1375;</p>	
--	--	--	--	--

			<p>1376; 1377; 1378; 1379; 1380; 1381; 1382; 1383; 1384; 1385; 1386; 1387; 1388; 1389; 1390; 1393; 1394; 1395; 1396; 1397; 1398; 1399; 1400; 1401; 1402; 1403; 1404; 1405; 1406; 1407; 1408; 1409; 1410; 1411; 1412; 1413; 1414; 1415; 1416; 1417; 1418; 1493; 1496; 1497; 1498; 1499; 1502; 1503; 1504; 1505; 1665; 1686; 1687; 1688; 1689; 1690; 1691; 1692; 1693; 1694; 1695; 1696; 1697; 1698; 1699/2; 1701; 1702; 1704; 1786;</p> <p><u>Gmina Waśniów Obreb</u> <u>Kotarszyn:</u> 215; 216; 306;</p>	
7.	*91E0 Łęgi wierzbowe, topolowe, olszowe i jesionowe (<i>Salicetum albo-fragilis</i> , <i>Populetum albae</i> , <i>Alnenion glutinoso-incanae</i>) i olsy źródłiskowe	<p>Ekstensywna gospodarka leśna. Powstrzymanie od usuwania wywrotów i złomów, pozostawianie martwych drzew stojących, nieusuwanie drzew dziuplastych i próchniejących, pozostawienie drzew do naturalnego rozkładu lub ekstensywne użytkowanie gospodarcze przedmiotowych płatów przy zastosowaniu rębni V. Optymalną formą ochrony łęgów (siedliska *91E0) jest ochrona bierna, ponieważ zbiorowiska te zaliczają się do naturalnych (a nie półnaturalnych) elementów szaty roślinnej tej części Polski; Działnie ciągle.</p>	<p><u>Gmina Kunów Obreb</u> <u>Janik:</u> 712; 713; 714; 715; 716; 717; 718; 719; 720; 721; 722; 723; 724; 725; 726; 727; 728/2; 729/2; 730/2; 731/2; 732; 733; 734; 735; 736; 737; 738; 739; 740; 741; 742; 743; 744; 745; 746; 747; 748; 749; 750; 751; 752; 753; 754; 755; 756; 757; 758; 759; 760; 761; 762; 763; 764; 765; 768; 1068; 1069; 1070; 1071; 1072; 1073; 1074; 1075; 1078; 1079; 1080; 1081, 1082; 1083; 1085; 1086; 1087; 1153; 1154; 1180; 1196; 1209;</p> <p><u>Gmina Kunów Obreb</u> <u>Rudka:</u> 1; 3; 5; 6; 7; 8/1; 8/2; 10; 73; 74/1; 74/2; 74/5; 74/6; 74/7; 74/8; 74/9; 74/10; 464/1200;</p> <p><u>Gmina Kunów Obreb</u> <u>Miasto Kunów:</u> 111; 112;</p>	Właściciel lub wykonujący prawa właścicielskie
<i>Działania związane z monitoringiem stanu oraz monitoringiem realizacji celów</i>				
	Ocena stanu zachowania przedmiotu ochrony zgodnie z metodyką przyjętą do celów monitoringu ¹⁾		<u>Gmina Kunów Obreb</u> <u>Janik:</u>	Sprawujący nadzór nad obszarem

		<p>i ocena realizacji założonych celów. Co 6 lat.</p>	<p>712; 713; 714; 715; 716; 717; 718; 719; 720; 721; 722; 723; 724; 725; 726; 727; 728/2; 729/2; 730/2; 731/2; 732; 733; 734; 735; 736; 737; 738; 739; 740; 741; 742; 743; 744; 745; 746; 747; 748; 749; 750; 751; 752; 753; 754; 755; 756; 757; 758; 759; 760; 761; 762; 763; 764; 765; 768; 1068; 1069; 1070; 1071; 1072; 1073; 1074; 1075; 1078; 1079; 1080; 1081, 1082; 1083; 1085; 1086; 1087; 1153; 1154; 1180; 1196; 1209;</p> <p><u>Gmina Kunów Obreb</u> <u>Rudka:</u> 1; 3; 5; 6; 7; 8/1; 8/2; 10; 464/1200;</p> <p><u>Gmina Kunów Obreb</u> <u>Miasto Kunów:</u> 111; 112;</p>	Natura 2000
8.	<p>91F0 Łęgowe lasy dębowo-wiązowo-jesionowe (<i>Ficario-Ulmetum minoris</i>)</p>	Weryfikacja występowania siedliska przyrodniczego w obszarze.	Obszar Natura 2000	Sprawujący nadzór nad obszarem Natura 2000
Gatunki zwierząt				
1.	<p>5264 Brzanka <i>Barbus meridionalis</i> (Brzanka karpacka (<i>Barbus carpathicus</i>))</p>	Weryfikacja występowania gatunku w obszarze.	Obszar Natura 2000	Sprawujący nadzór nad obszarem Natura 2000
2.	<p>2484 Minóg ukraiński (<i>Eudontomyzon mariae</i>)</p>	<p><i>Działania związane z ochroną czynną</i></p> <p>Ograniczenie ingerencji w system rzeczny w ramach prac utrzymaniowych do niezbędnego minimum. Zapobieganie zmianom hydromorfologicznym rzeki poprzez pozostawienie kształtowania koryta procesom naturalnym, a w przypadku prowadzenia prac utrzymaniowych poprzez:</p> <ul style="list-style-type: none"> - ograniczenie zasięgu ingerencji do minimum gwarantującego zabezpieczenie zagrożonego mienia, - zachowywanie zasad dobrej praktyki utrzymania rzek, - stosowanie rozwiązań o możliwie najmniejszym 	Koryto rzeki Świślina w granicach obszaru.	Zarządca terenu w związku z wykonywanymi obowiązkami z zakresu ochrony środowiska na podstawie przepisów prawa albo w przypadku braku tych przepisów na

	wplywie na jakość hydromorfologiczną rzeki, - prowadzenie robót poza okresem od 1 marca do 31 lipca, za wyjątkiem sytuacji nagłych, związanych z bezpieczeństwem ludzi i mienia.		podstawie porozumienia zawartego z organem sprawującym nadzór nad obszarem Natura
<i>Uzupełnienie stanu wiedzy o przedmiotach ochrony i uwarunkowaniach ich ochrony</i>			
	Rozpoznanie istniejącej tamy na rzece Świślinie (zbiornik zaporowy Wióry) pod kątem możliwości udrożenia w celu migracji ryb i minogów. W ciągu 3 lat od ustanowienia PZO.	Tama na rzece Świślinie (zbiornik zaporowy Wióry)	Zarządca terenu w związku z wykonywanymi obowiązkami z zakresu ochrony środowiska na podstawie przepisów prawa albo w przypadku braku tych przepisów na podstawie porozumienia zawartego z organem sprawującym nadzór nad obszarem Natura
<i>Działania związane z monitoringiem stanu oraz monitoringiem realizacji celów</i>			
	Ocena stanu zachowania przedmiotu ochrony zgodnie z metodyką przyjętą do celów monitoringu ¹⁾ i ocena realizacji założonych celów. Co 5 lat.	<u>Gmina Kunów Obreń</u> <u>Nietulisko Duże:</u> 334; <u>Gmina Kunów Obreń</u> <u>Nietulisko Małe:</u> 261;	Sprawujący nadzór nad obszarem Natura 2000
3.	1037 Trzepla zielona (<i>Ophiogomphus cecilia</i>)	<i>Działania związane z ochroną czynną</i>	
	Utrzymanie dobrej jakości fizykochemicznej i chemicznej wód rzeki Kamiennej i Świśliny. W razie potrzeby kierowanie wniosków do odpowiednich organów o podjęcie odpowiednich działań, w przypadku powzięcia informacji o nielegalnych punktowych źródłach zanieczyszczeń bezpośrednich.	<u>Gmina Kunów Obreń</u> <u>Nietulisko Duże:</u> 520; 521/1; 521/2; 522; 523; 524; 525; 527/1; 535/1; 538/1; 541/1; 544; 545; 546; 547; 548; 1252; 1254; 1255; <u>Gmina Kunów Obreń</u> <u>Nietulisko Małe:</u> 146/2; 147; 148; 156; 157; 168; 169; 182/3; 182/6; 261; 264; 265; 266; 267; 269; 270; 271; 272; 273; 275; 276; 277; 278; 279; 280; 281; 282; 283; 284; 287; 288; 289; 290; 292; 293; 294; 295; 327/2; 327/3; 328; 332; 395/3;	Zarządca terenu w związku z wykonywanymi obowiązkami z zakresu ochrony środowiska na podstawie przepisów prawa albo w przypadku braku tych przepisów na podstawie porozumienia zawartego z organem sprawującym nadzór nad obszarem Natura

		481; 483;		
		<i>Działania związane z monitoringiem stanu oraz monitoringiem realizacji celów</i>		
		Ocena stanu zachowania przedmiotu ochrony zgodnie z metodyką przyjętą do celów monitoringu ¹⁾ i ocena realizacji założonych celów. Co 6 lat.	<p><u>Gmina Kunów Obreb</u> <u>Nietulisko Duże:</u> 520; 521/1; 521/2; 522; 523; 524; 525; 527/1; 535/1; 538/1; 541/1; 544; 545; 546; 547; 548; 1252; 1254; 1255;</p> <p><u>Gmina Kunów Obreb</u> <u>Nietulisko Małe:</u> 146/2; 147; 148; 156; 157; 168; 169; 182/3; 182/6; 261; 264; 265; 266; 267; 269; 270; 271; 272; 273; 275; 276; 277; 278; 279; 280; 281; 282; 283; 284; 287; 288; 289; 290; 292; 293; 294; 295; 327/2; 327/3; 328; 332; 395/3; 481; 483;</p>	Sprawujący nadzór nad obszarem Natura 2000
4.	1060 Czerwończyk nieparek <i>Lycaena dispar</i>	<i>Działania związane z ochroną czynną</i> Zachowanie siedliska stanowiącego miejsce bytowania gatunku poprzez ekstensywne użytkowanie kośne, kośno-pastwiskowe, pastwiskowe. Działanie ciągle.	<p><u>Gmina Bodzentyn Obreb</u> <u>Śniadka:</u> 283, 300, 304, 305, 306, 307, 308, 309, 310, 311, 312, 313, 314, 315, 316, 317/1, 317/2, 320, 489, 490, 492, 493, 494/1, 494/2, 495, 496, 497, 498, 499, 500, 501, 502, 503, 505, 507, 509, 511, 513, 515, 517;</p> <p><u>Gmina Kunów Obreb</u> <u>Kunów – Miasto:</u> 413, 414, 415, 426/2, 427, 428, 429, 430, 431, 432/1, 432/3, 432/4, 433, 434, 435, 436, 437/1, 437/2, 438, 439, 440, 441, 442/2 446, 447, 483, 494, 496, 497, 498, 536, 660, 661, 662, 663, 3693, 3742, 3745, 3746, 3756, 3760, 3763, 3766, 3769, 3772, 3775, 3778, 3779, 3782, 3784, 3806/4, 3866, 3874, 3928;</p> <p><u>Gmina Kunów Obreb</u> <u>Janik:</u> 700, 701, 702, 703, 704, 705, 706, 707, 708, 709,</p>	Właściciel lub wykonujący prawa właścicielskie

			<p>710, 711, 712, 713, 714, 715, 716, 717, 718, 719, 720, 721, 722, 723, 724, 725, 726, 727, 728/2, 729/2, 730/2, 731/2, 732, 733, 734, 735, 736, 737, 738, 739, 740, 741, 742, 743, 744, 745, 746, 747, 748, 749, 750, 751, 752, 753, 893, 1153, 1154, 1180, 1196;</p> <p><u>Gmina Kunów Obreb</u> <u>Kolonia Inwalidzka:</u> 263/1200</p> <p><u>Gmina Kunów Obreb</u> <u>Kolonia Piaski:</u> 1, 2, 3, 4, 5, 6/1, 6/2, 7/1, 7/2, 8, 9, 10, 11, 12, 13, 14, 15, 16, 17, 18, 19, 20, 21, 22, 23, 24, 25, 26, 27, 28, 29, 30, 31, 32, 33, 34, 35, 36, 37, 38, 138, 139, 140, 141, 142, 143, 144, 145, 146, 147, 191, 192, 193, 194, 195, 196, 197, 198, 199, 200, 202;</p> <p><u>Gmina Kunów Obreb</u> <u>Nietulisko Duże:</u> 471/1203, 694, 695, 696, 697, 698, 699/1, 699/2, 700, 701, 702, 703/1, 703/2, 704, 705, 706/1, 706/2, 707, 708, 709, 710, 711, 712, 713, 714, 715, 716, 717, 718, 719, 720, 721, 722, 723/1, 723/2, 725/1, 725/2, 726, 727, 728/1, 728/2, 729, 730, 731, 732, 733, 734, 735, 736, 737, 738, 739, 740, 741, 742, 743, 744/1, 744/2, 745/1, 745/2, 747, 748/1, 748/2, 749, 750/1, 750/2, 751, 752, 753, 754, 755, 756, 757, 758, 759, 760/1, 760/2, 760/3, 761/1, 761/2, 762, 763, 764, 765, 766, 767, 768, 769, 770/1, 770/2, 771, 772, 773, 774/1, 774/2, 775, 776, 777/1, 777/2, 778, 779, 780, 781, 783, 784, 785, 786, 787, 788,</p>	
--	--	--	--	--

			789, 790, 791, 792, 793, 794, 795/1, 795/2, 797/1, 797/2, 798, 799, 800/1, 800/2, 801, 802, 803, 804, 805, 806, 807, 808, 809, 810, 811, 812, 813, 814, 815, 816/1, 816/2, 817/1, 817/2, 819, 820/1, 820/2, 821, 822/1, 822/2, 823, 824, 826, 827, 828, 829, 830, 831, 832, 833/1, 833/2, 833/3, 834/1, 834/2, 835, 836, 837, 838, 838A, 838B, 838C, 838D, 840, 841, 842, 843, 844, 845, 846, 847, 848, 849, 850, 851, 852, 853, 854, 855/1, 855/2, 856/1, 856/2, 857, 858, 859/1, 859/2, 860, 861, 862, 863, 864, 865, 866, 867, 868, 869, 870, 871, 872, 873, 874, 875, 876, 877, 878, 879, 880, 881, 882, 883, 884, 885/1, 885/2, 886, 887, 888, 889, 890, 891, 892, 893, 895/1, 895/2, 895/3, 896/1, 896/2, 896/3, 898, 899, 901, 902, 903, 904, 905, 906, 908, 909, 911, 912, 914/1, 914/2, 914/3, 915/1, 915/2, 915/3, 917, 918, 920, 921, 923, 924, 926, 927, 929, 930, 932, 933, 935, 936, 938, 939, 940, 941, 942, 943, 945, 946, 949, 950, 952, 953, 956/1, 956/2, 956/3, 957, 958/1, 958/2, 958/3, 959, 961, 962, 965, 966, 968, 973, 975/1, 975/2, 976/1, 976/2, 978, 979, 981, 982, 984, 985, 986, 988, 990, 991/1, 991/2, 991/3, 991/4, 993, 994, 995, 996, 997, 998/1, 998/2, 999/1, 999/2, 1000, 1001/1, 1001/2, 1001/3, 1001/4, 1001/5, 1002, 1003/1, 1003/2, 1004, 1005, 1006/3, 1007, 1085, 1086, 1087, 1088, 1089, 1090, 1091, 1092/2, 1094, 1095, 1096, 1097, 1098, 1099, 1100, 1101, 1102, 1103,	
--	--	--	---	--

			<p>1104, 1105, 1106/2, 1107/2, 1108, 1109/1, 1109/2, 1110, 1111, 1112, 1113, 1114, 1115, 1116, 1117, 1118, 1119, 1120/3, 1121, 1122, 1124, 1125, 1126, 1127, 1129, 1130/2, 1131, 1133, 1134/1, 1134/2, 1135, 1136, 1137, 1138, 1139/3, 1139/4, 1140/2, 1141/2, 1142, 1143, 1144, 1145, 1146, 1147, 1148, 1149, 1150/1, 1150/2, 1151, 1152, 1153, 1154, 1155, 1156, 1157/2, 1157/4, 1158, 1159, 1160, 1162, 1163, 1164/1, 1164/2, 1168, 1169, 1170, 1171, 1172/1, 1172/2, 1173, 1174, 1175, 1176, 1177, 1178, 1362, 1363, 1364, 1365, 1366, 1367, 1368, 1369, 1370, 1371, 1372, 1373, 1374, 1375, 1376, 1377, 1378, 1379, 1380, 1381, 1382, 1383, 1384, 1385, 1386, 1387, 1388, 1389, 1390, 1391, 1392, 1393, 1394, 1395, 1396, 1397, 1398, 1399, 1400, 1401, 1402, 1406, 1407, 1408, 1409, 1410, 1411;</p> <p><u>Gmina Kunów Obreb</u> <u>Nietulisko Małe:</u> 332, 333, 336, 337, 338, 339, 340, 341, 342, 343, 344, 345, 346, 348, 349, 350, 351, 352, 353, 354, 355, 356/1, 357/1, 358/1, 359/1, 360/1, 361, 362, 363, 364, 365, 366, 367, 368, 369, 370, 371, 372, 373, 374, 375, 376, 377, 378, 379, 380, 381, 382, 383, 384, 385, 386, 387, 388, 390, 391, 392, 393, 394, 395/2, 395/3, 413, 414, 415, 416, 426, 427, 432, 448/1, 448/2, 449, 468, 469, 475, 476, 477, 482, 484;</p> <p><u>Gmina Kunów Obreb</u> <u>Rudka:</u></p>	
--	--	--	--	--

			<p>54, 57, 58, 59, 60, 61, 62, 63, 64, 65, 66, 67, 68, 69, 70, 71, 72, 73, 74/1, 74/2, 74/3, 74/4, 74/5, 74/6, 74/7, 74/8, 74/9, 74/10, 75, 76, 77, 78, 107, 108, 110/1, 110/2, 225, 226, 227, 228, 229, 235, 236, 242/2, 245, 246, 247, 248, 249, 250, 251, 252, 253, 254, 255, 256, 257, 258, 259, 260, 261, 262, 263, 265, 266, 267, 268, 269, 270, 271, 272, 273, 274, 275, 276, 277, 278, 279, 280, 281, 282, 283, 284, 285, 286, 287, 288, 289, 290, 291, 292, 293, 294, 295, 296, 297, 298, 299, 300, 301, 302, 303, 304, 305, 306, 307, 308, 309, 310, 311, 312, 313, 314, 315, 316, 317, 318, 324, 325, 326, 327, 332, 337, 338, 339;</p> <p><u>Gmina Brody Obreb Bór</u> <u>Kunowski:</u> 254/1201, 254/1202, 258/1200, 260/1200, 261/1203;</p> <p><u>Gmina Body Obreb</u> <u>Brody:</u> 54/1, 291, 293, 297, 298, 301, 302, 304, 306, 307, 308, 309, 311, 312/1, 454/4, 455/4, 456/2, 457/2, 458/2, 459/2, 460/2, 461, 462, 463, 465/1, 465/2, 466/2, 467B, 469/1, 469/2, 470, 471, 472, 473, 475, 476, 477, 478, 479, 480, 481, 482, 483, 484, 485, 486, 487, 488, 489, 490, 491, 492, 493, 494, 497, 498, 500, 503, 504, 505, 506, 507, 508, 509/1, 509/2, 510/1, 510/2, 511/1, 511/2, 512, 513, 514, 515, 519, 520, 521, 522, 523, 524, 525, 526, 527, 528, 529, 530, 531, 532, 533, 534, 535/1, 536, 537, 538, 539, 540, 541, 542, 772/3,</p>	
--	--	--	--	--

			773/1, 773/2, 774, 849, 850/1, 851/1, 852, 853, 854/1, 855/3, 855/4, 856, 857/1, 858/1, 861, 862/1, 863/1, 864, 865, 866, 867/1, 868, 869, 870/1, 872/2, 872/3, 872/5, 873, 874, 875, 876, 877, 879, 880, 881/1, 882, 883, 884/1, 885/1, 886, 887, 888/1, 889/1, 890, 891, 892/1, 893/1, 894, 895, 896/1, 898/1, 899, 900, 901/1, 902/1, 903, 904, 905, 907, 908, 909, 910, 911/1, 911/2, 912/1, 912/2, 913, 914/2, 916/2, 917, 918, 919/2, 920, 921, 922/1, 922/2, 923/1, 923/2, 924/1, 925, 926, 927/1, 928/1, 929, 930, 931/2, 933, 934, 935, 936, 937/3, 938, 939, 940/3, 941/3, 942, 943, 944, 945/6, 946/3, 947, 948, 949, 950, 951/3, 952/5, 953, 954, 955, 956, 957/4, 964/1, 964/2, 965, 966, 967, 968, 969/1, 969/2, 970/1, 970/2, 971, 972, 973, 974, 975/1, 975/2, 976, 977, 978/1, 978/3, 979, 980/1, 980/3, 981, 982, 983, 984, 985/1, 985/2, 986/1, 986/3, 987, 988, 989, 990, 991/1, 991/3, 992/1, 992/3, 993, 994, 995, 996, 997/1, 997/3, 998/1, 998/3, 999, 1000, 1001, 1002/1, 1002/2, 1003/1, 1003/3, 1004/1, 1005/1, 1005/2, 1006, 1007, 1008/1, 1008/2, 1009/1, 1010/1, 1011/1, 1011/2, 1012, 1013/1, 1013/2, 1014/3, 1015/1, 1016/1, 1016/2, 1017, 1018, 1019/1, 1019/2, 1020/1, 1021/1, 1022/1, 1022/2, 1023, 1024, 1025/1, 1025/2, 1026/3, 1027/7, 1027/9, 1028/3, 1028/4, 1028/5, 1028/6, 1029/1, 1029/2, 1030, 1031/1, 1031/2, 1032/3, 1033/3, 1034/1,	
--	--	--	---	--

		<p>1034/2, 1035, 1036, 1037/1, 1037/2, 1038/3, 1039/3, 1040/1, 1040/2, 1041, 1042, 1043/1, 1043/2, 1044/4, 1045/4, 1046/1, 1046/2, 1047, 1048, 1049/1, 1049/2, 1050/4, 1051/4, 1052, 1053, 1054/1, 1054/2, 1055, 1056, 1057/1, 1057/2, 1058/4, 1059/2, 1060/2, 1060/3, 1061, 1062, 1065/2, 1066/2, 1066/3, 1067/1, 1068, 1069/1, 1069/2, 1070/1, 1070/2, 1071/3, 1071/7, 1072, 1073, 1074, 1075, 1076/3, 1076/7, 1077/2, 1077/6, 1078, 1079, 1080/2, 1080/6, 1081/2, 1081/6, 1082, 1083, 1084/2, 1084/6, 1085/2, 1085/6, 1086, 1087, 1088/2, 1088/6, 1090/1, 1090/2, 1091, 1092, 1093/1, 1093/2, 1096/1, 1096/2, 1097, 1098/1, 1098/2, 1099/1, 1099/2, 1099/3, 1099/4, 1102/2, 1102/3, 1103, 1104, 1105/2, 1105/3, 1108/2, 1108/3, 1109, 1114/3, 1114/4, 1115/1, 1116, 1117/2, 1117/3, 1121/2, 1121/3, 1122, 1123, 1124/2, 1124/3, 1127/1, 1127/2, 1128, 1129, 1130/1, 1130/2, 1133/2, 1134, 1135, 1136/2, 1139/2, 1140, 1141, 1145, 1146, 1147, 1150, 1151, 1223, 1224, 1225/1, 1225/2, 1233, 1238, 1250/2, 1254, 1401/4, 1404;</p> <p><u>Gmina Brody Obreb</u> <u>Krynki:</u> 829/1, 829/2, 830/1, 830/2, 831, 832, 833 834, 835, 836, 837, 838, 839, 840, 841, 842, 843, 844, 845, 846, 847, 848, 849, 850, 851, 852, 853, 854, 855, 856, 857, 858, 859/1, 859/2, 859/3, 859/4,</p>	
--	--	--	--

			<p>859/5, 860/1, 861, 862, 863, 864, 865, 866, 867, 868, 869, 870, 871, 872, 873, 874/1, 874/2, 875, 876, 877, 878, 879, 880, 881, 882, 884/1, 886/1, 888, 889, 890, 891, 892, 893, 894, 895/1, 897/1, 897/2, 898, 899, 900, 901, 902, 903/1, 903/2, 905/1, 906/1, 908, 909, 910, 911, 912, 913, 914, 915/1, 915/2, 916/1, 917/1, 917/2, 919/1, 920/1, 921/1, 922/1, 923/1, 924/1, 926/1, 926/2, 928, 936, 1037, 1156, 1166, 1179, 1179A, 1208, 1241;</p> <p><u>Gmina Brody Obreć</u> <u>Rudnik:</u> 227, 235;</p> <p><u>Gmina Brody Obreć Staw</u> <u>Kunowski:</u> 12, 14, 15, 16, 17/1, 17/2, 18/1, 18/3, 19, 21, 23, 24/2, 25/1, 25/2, 26, 27, 28, 29/1, 32, 33/1, 36, 37/1, 40, 41/1, 43, 44, 45/1, 47, 48, 49/1, 51, 52, 53/1, 56, 57, 58, 59/1, 61, 62/1, 64/2, 65/1, 67, 68/1, 70, 71/1, 74, 75/1, 77, 78/1, 80, 81/1, 83/2, 84/1, 86, 87/1, 89, 90/1, 92, 93/1, 95, 96/1, 98, 99/1, 101, 102/1, 105, 106/1, 108, 109/1, 113, 114/1, 116/2, 117/1, 119, 120/1, 122, 123/1, 125, 126/1, 128, 129, 130/1, 132, 133/1, 135, 136/1, 138, 139/1, 141, 142/1, 144, 145/1, 148, 149/1, 152, 153/1, 154/1, 156, 157/1, 161, 162/1, 165, 166/1, 169, 170/1, 173, 174/1, 178, 179/1, 182, 183/1, 187, 188/1, 192, 193/1, 197, 198/1, 202, 203/1, 207, 208/1, 212, 213/1, 216, 219, 220, 225, 226/1, 228, 229/1, 231, 232/1, 234, 235/1, 237, 238/1, 240, 241/1, 242,</p>	
--	--	--	--	--

			244, 245/1, 247, 248/1, 251, 252/1, 254, 255, 257, 258, 260, 261, 262, 263, 265, 266, 268, 269, 272, 276, 284/1, 284/2, 291/1, 292/1, 296/1, 301/1, 306/1, 311/1, 316/1, 321/1, 326/1, 331/1, 337/1, 343/1, 347, 348, 349, 350/1, 353, 354/1, 357/1, 358, 359/1, 362/1, 365/1, 366, 367/1, 370/1, 371, 372/1, 375/1, 376, 377/1, 380/1, 381, 382/1, 385/1, 386, 387/1, 390/1, 391, 392/1, 395/1, 396, 397/1, 400/1, 401, 402/1, 405/1, 406, 407/1, 410/1, 411, 412/1, 415/1, 416, 417/1, 420/1, 421, 422/1, 425/1, 426, 427/1, 430/1, 431, 432/1, 435/1, 436, 437, 438/1, 441/1, 442, 443/1, 446/1, 447, 448/1, 451/1, 452, 453/1, 456/1, 457, 458/1, 461/1, 462, 463/1, 466/1, 467, 468/1, 471/1, 472, 473/1, 476/1, 477, 478/1, 481/1, 482, 483/1, 486/1, 487, 488/1, 491/1, 492, 493/1, 496/1, 497, 498/1, 501/1, 502, 503/1, 506/1, 507, 508/1, 511/1, 512, 513/1, 516/1, 517, 518/1, 521, 522, 523/1, 526, 527/1, 529/1, 530, 531, 532, 533, 534, 535, 536, 537, 538, 540, 541, 542, 543, 544, 545, 546, 547, 548, 549, 550, 551, 552, 553, 554, 555, 556, 557, 558, 559, 560, 561, 562, 563, 564, 565, 566, 567, 568, 569, 570, 571, 572, 573, 574, 575, 576, 577, 578, 579, 580, 581, 582, 583, 584, 585, 586, 587, 588, 589, 590, 591, 592, 593, 594, 595, 596, 597, 598, 599, 600, 601, 602, 603, 604, 605, 606, 607, 608, 609, 610, 611, 612, 613, 614, 615, 616, 617, 618, 619, 620, 621, 622, 623, 624, 625, 626, 627, 628, 629, 630,	
--	--	--	--	--

			631, 632, 633, 634, 635, 636, 637, 638, 639, 640, 641, 642, 643, 644, 645, 646, 647, 648, 649, 650, 651, 652, 653, 654, 655, 656, 657, 658, 659, 660, 661, 662, 663, 664, 665, 666, 667, 668, 669, 670, 671, 672, 673, 674, 675, 676, 677, 678, 679, 680, 681, 682, 683, 684, 685, 686, 687, 688, 689, 690, 691, 692, 693, 694, 695, 696, 697, 698, 699, 700, 701, 702, 703, 704, 705, 706, 707, 708, 709, 710, 711, 712, 713, 714, 715, 716, 717, 718, 719, 720, 721, 722, 723, 724, 725, 726, 727, 728, 729, 730, 731, 732, 733, 734, 735, 736, 737, 738, 739, 740, 741, 742, 743, 744, 745, 746, 747, 748, 749, 750, 751, 752, 753, 754, 755, 756, 757, 758, 759, 760, 761, 762, 763, 764, 765, 766, 767, 768, 769, 770, 771, 772, 773, 774, 775, 776, 777, 778, 779, 780, 781, 782, 783, 784, 785, 786, 787, 788, 789, 790, 791, 792, 793, 794, 795, 796, 797, 798, 799, 800, 801, 802, 803, 804, 805, 806, 807, 808, 809, 810, 811, 812, 813, 814, 815, 816, 817, 818, 819, 820, 821, 822, 823, 824, 825, 826, 827, 828, 829, 830, 831, 832, 833, 834, 835, 836, 837, 838, 839, 840, 841, 842, 949, 950, 953, 954, 957, 972, 973, 974, 975, 976, 977, 978, 979, 981, 982, 983, 984, 985, 986, 987, 995, 1001, 1002, 1003, 1004, 1005, 1006, 1007, 1008, 1009, 1010, 1011, 1012, 1015, 1016, 1017, 1020, 1021, 1023/2, 1024/2, 1025/2, 1026/2, 1027, 1028, 1029, 1030, 1031, 1032, 1033, 1034; <u>Gmina Pawłów Obreb</u>	
--	--	--	--	--

			<p><u>Szerzawy:</u> 536, 539, 542, 545, 548, 552, 555, 559/1, 559/2, 565, 567, 569, 571, 572, 573, 574, 575, 576, 577, 578, 579, 580, 581, 582, 583, 584, 585, 586, 587, 588, 589, 590, 591/1, 592, 593, 595, 596, 597, 598, 599, 600, 601/1, 601/2, 602, 603, 604, 605, 606, 607, 608, 609, 610, 611, 614, 617, 618, 619, 620, 621/2, 622/2, 623, 625, 626/2, 627, 628, 629, 630/1, 630/2, 630/3, 631, 632, 633, 634, 635, 636, 637, 638, 639/4, 639/5, 641, 642, 643, 644, 964, 970, 976/2;</p> <p><u>Gmina Pawłów Obreb</u> <u>Tarczek:</u> 54, 55, 56/1, 56/2, 57, 58, 59/1, 59/2, 60, 61, 62, 63, 64, 66, 67/1, 67/2, 68, 69, 72, 73, 74, 77/1, 77/278, 79, 80, 81, 105, 146/3, 442/2;</p>	
		<p>Działania prowadzić zgodnie z wymogami pakietu rolno-środowiskowo-klimatycznego ukierunkowanego na ochronę siedliska 6410, 6510 i półnaturalnych łąk wilgotnych. Działanie ciągle.</p>	<p><u>Gmina Bodzentyn Obreb</u> <u>Śniadka:</u> 283, 300, 304, 305, 306, 307, 308, 309, 310, 311, 312, 313, 314, 315, 316, 317/1, 317/2, 320, 489, 490, 492, 493, 494/1, 494/2, 495, 496, 497, 498, 499, 500, 501, 502, 503, 505, 507, 509, 511, 513, 515, 517;</p> <p><u>Gmina Kunów Obreb</u> <u>Kunów – Miasto:</u> 413, 414, 415, 426/2, 427, 428, 429, 430, 431, 432/1, 432/3, 432/4, 433, 434, 435, 436, 437/1, 437/2, 438, 439, 440, 441, 442/2, 446, 447, 483, 494, 496, 497, 498, 536, 660, 661, 662, 663, 3693, 3742, 3745, 3746, 3756, 3760, 3763, 3766, 3769, 3772, 3775, 3778, 3779, 3782, 3784, 3806/4, 3866, 3874, 3928;</p>	<p>Właściciel lub wykonujący prawa właścicielskie na podstawie zobowiązania podjętego w związku z korzystaniem z programów wsparcia z tytułu obniżenia dochodowości albo na podstawie porozumienia zawartego z organem sprawującym nadzór nad obszarem Natura 2000 lub bezpośrednio przez sprawującego nadzór nad obszarem Natura 2000 a w odniesieniu do gruntów</p>

			<p><u>Gmina Kunów Obreb</u> <u>Janik:</u> 700, 701, 702, 703, 704, 705, 706, 707, 708, 709, 710, 711, 712, 713, 714, 715, 716, 717, 718, 719, 720, 721, 722, 723, 724, 725, 726, 727, 728/2, 729/2, 730/2, 731/2, 732, 733, 734, 735, 736, 737, 738, 739, 740, 741, 742, 743, 744, 745, 746, 747, 748, 749, 750, 751, 752, 753, 893, 1153, 1154, 1180, 1196;</p> <p><u>Gmina Kunów Obreb</u> <u>Kolonia Inwalidzka:</u> 263/1200</p> <p><u>Gmina Kunów Obreb</u> <u>Kolonia Piaski:</u> 1, 2, 3, 4, 5, 6/1, 6/2, 7/1, 7/2, 8, 9, 10, 11, 12, 13, 14, 15, 16, 17, 18, 19, 20, 21, 22, 23, 24, 25, 26, 27, 28, 29, 30, 31, 32, 33, 34, 35, 36, 37, 38, 138, 139, 140, 141, 142, 143, 144, 145, 146, 147, 191, 192, 193, 194, 195, 196, 197, 198, 199, 200, 202;</p> <p><u>Gmina Kunów Obreb</u> <u>Nietulisko Duże:</u> 471/1203, 694, 695, 696, 697, 698, 699/1, 699/2, 700, 701, 702, 703/1, 703/2, 704, 705, 706/1, 706/2, 707, 708, 709, 710, 711, 712, 713, 714, 715, 716, 717, 718, 719, 720, 721, 722, 723/1, 723/2, 725/1, 725/2, 726, 727, 728/1, 728/2, 729, 730, 731, 732, 733, 734, 735, 736, 737, 738, 739, 740, 741, 742, 743, 744/1, 744/2, 745/1, 745/2, 747, 748/1, 748/2, 749, 750/1, 750/2, 751, 752, 753, 754, 755, 756, 757, 758, 759, 760/1, 760/2, 760/3, 761/1, 761/2, 762, 763, 764, 765, 766, 767, 768,</p>	<p>stanowiących własność Skarbu Państwa lub własność jednostek samorządu terytorialnego, zarządca nieruchomości w związku z wykonywaniem obowiązków z zakresu ochrony środowiska na podstawie przepisów prawa albo w przypadku braku tych przepisów na podstawie porozumienia zawartego z organem sprawującym nadzór nad obszarem Natura 2000.</p>
--	--	--	---	--

			769, 770/1, 770/2, 771, 772, 773, 774/1, 774/2, 775, 776, 777/1, 777/2, 778, 779, 780, 781, 783, 784, 785, 786, 787, 788, 789, 790, 791, 792, 793, 794, 795/1, 795/2, 797/1, 797/2, 798, 799, 800/1, 800/2, 801, 802, 803, 804, 805, 806, 807, 808, 809, 810, 811, 812, 813, 814, 815, 816/1, 816/2, 817/1, 817/2, 819, 820/1, 820/2, 821, 822/1, 822/2, 823, 824, 826, 827, 828, 829, 830, 831, 832, 833/1, 833/2, 833/3, 834/1, 834/2, 835, 836, 837, 838, 838A, 838B, 838C, 838D, 840, 841, 842, 843, 844, 845, 846, 847, 848, 849, 850, 851, 852, 853, 854, 855/1, 855/2, 856/1, 856/2, 857, 858, 859/1, 859/2, 860, 861, 862, 863, 864, 865, 866, 867, 868, 869, 870, 871, 872, 873, 874, 875, 876, 877, 878, 879, 880, 881, 882, 883, 884, 885/1, 885/2, 886, 887, 888, 889, 890, 891, 892, 893, 895/1, 895/2, 895/3, 896/1, 896/2, 896/3, 898, 899, 901, 902, 903, 904, 905, 906, 908, 909, 911, 912, 914/1, 914/2, 914/3, 915/1, 915/2, 915/3, 917, 918, 920, 921, 923, 924, 926, 927, 929, 930, 932, 933, 935, 936, 938, 939, 940, 941, 942, 943, 945, 946, 949, 950, 952, 953, 956/1, 956/2, 956/3, 957, 958/1, 958/2, 958/3, 959, 961, 962, 965, 966, 968, 973, 975/1, 975/2, 976/1, 976/2, 978, 979, 981, 982, 984, 985, 986, 988, 990, 991/1, 991/2, 991/3, 991/4, 993, 994, 995, 996, 997, 998/1, 998/2, 999/1, 999/2, 1000, 1001/1, 1001/2, 1001/3, 1001/4, 1001/5, 1002, 1003/1, 1003/2, 1004, 1005,	
--	--	--	--	--

		<p>1006/3, 1007, 1085, 1086, 1087, 1088, 1089, 1090, 1091, 1092/2, 1094, 1095, 1096, 1097, 1098, 1099, 1100, 1101, 1102, 1103, 1104, 1105, 1106/2, 1107/2, 1108, 1109/1, 1109/2, 1110, 1111, 1112, 1113, 1114, 1115, 1116, 1117, 1118, 1119, 1120/3, 1121, 1122, 1124, 1125, 1126, 1127, 1129, 1130/2, 1131, 1133, 1134/1, 1134/2, 1135, 1136, 1137, 1138, 1139/3, 1139/4, 1140/2, 1141/2, 1142, 1143, 1144, 1145, 1146, 1147, 1148, 1149, 1150/1, 1150/2, 1151, 1152, 1153, 1154, 1155, 1156, 1157/2, 1157/4, 1158, 1159, 1160, 1162, 1163, 1164/1, 1164/2, 1168, 1169, 1170, 1171, 1172/1, 1172/2, 1173, 1174, 1175, 1176, 1177, 1178, 1362, 1363, 1364, 1365, 1366, 1367, 1368, 1369, 1370, 1371, 1372, 1373, 1374, 1375, 1376, 1377, 1378, 1379, 1380, 1381, 1382, 1383, 1384, 1385, 1386, 1387, 1388, 1389, 1390, 1391, 1392, 1393, 1394, 1395, 1396, 1397, 1398, 1399, 1400, 1401, 1402, 1406, 1407, 1408, 1409, 1410, 1411;</p> <p><u>Gmina Kunów Obreb</u> <u>Nietulisko Małe:</u> 332, 333, 336, 337, 338, 339, 340, 341, 342, 343, 344, 345, 346, 348, 349, 350, 351, 352, 353, 354, 355, 356/1, 357/1, 358/1, 359/1, 360/1, 361, 362, 363, 364, 365, 366, 367, 368, 369, 370, 371, 372, 373, 374, 375, 376, 377, 378, 379, 380, 381, 382, 383, 384, 385, 386, 387, 388, 390, 391, 392, 393, 394, 395/2, 395/3, 413, 414, 415, 416, 426, 427, 432, 448/1, 448/2, 449,</p>	
--	--	---	--

			<p>468, 469, 475, 476, 477, 482, 484;</p> <p><u>Gmina Kunów Obreb</u> <u>Rudka:</u> 54, 57, 58, 59, 60, 61, 62, 63, 64, 65, 66, 67, 68, 69, 70, 71, 72, 73, 74/1, 74/2, 74/3, 74/4, 74/5, 74/6, 74/7, 74/8, 74/9, 74/10, 75, 76, 77, 78, 107, 108, 110/1, 110/2, 225, 226, 227, 228, 229, 235, 236, 242/2, 245, 246, 247, 248, 249, 250, 251, 252, 253, 254, 255, 256, 257, 258, 259, 260, 261, 262, 263, 265, 266, 267, 268, 269, 270, 271, 272, 273, 274, 275, 276, 277, 278, 279, 280, 281, 282, 283, 284, 285, 286, 287, 288, 289, 290, 291, 292, 293, 294, 295, 296, 297, 298, 299, 300, 301, 302, 303, 304, 305, 306, 307, 308, 309, 310, 311, 312, 313, 314, 315, 316, 317, 318, 324, 325, 326, 327, 332, 337, 338, 339;</p> <p><u>Gmina Brody Obreb Bór</u> <u>Kunowski:</u> 254/1201, 254/1202, 258/1200, 260/1200, 261/1203;</p> <p><u>Gmina Brody Obreb</u> <u>Brody:</u> 54/1, 291, 293, 297, 298, 301, 302, 304, 306, 307, 308, 309, 311, 312/1, 454/4, 455/4, 456/2, 457/2, 458/2, 459/2, 460/2, 461, 462, 463, 465/1, 465/2, 466/2, 467B, 469/1, 469/2, 470, 471, 472, 473, 475, 476, 477, 478, 479, 480, 481, 482, 483, 484, 485, 486, 487, 488, 489, 490, 491, 492, 493, 494, 497, 498, 500, 503, 504, 505, 506, 507, 508, 509/1, 509/2, 510/1, 510/2, 511/1, 511/2, 512, 513, 514, 515,</p>	
--	--	--	---	--

			519, 520, 521, 522, 523, 524, 525, 526, 527, 528, 529, 530, 531, 532, 533, 534, 535/1, 536, 537, 538, 539, 540, 541, 542, 772/3, 773/1, 773/2, 774, 849, 850/1, 851/1, 852, 853, 854/1, 855/3, 855/4, 856, 857/1, 858/1, 861, 862/1, 863/1, 864, 865, 866, 867/1, 868, 869, 870/1, 872/2, 872/3, 872/5, 873, 874, 875, 876, 877, 879, 880, 881/1, 882, 883, 884/1, 885/1, 886, 887, 888/1, 889/1, 890, 891, 892/1, 893/1, 894, 895, 896/1, 898/1, 899, 900, 901/1, 902/1, 903, 904, 905, 907, 908, 909, 910, 911/1, 911/2, 912/1, 912/2, 913, 914/2, 916/2, 917, 918, 919/2, 920, 921, 922/1, 922/2, 923/1, 923/2, 924/1, 925, 926, 927/1, 928/1, 929, 930, 931/2, 933, 934, 935, 936, 937/3, 938, 939, 940/3, 941/3, 942, 943, 944, 945/6, 946/3, 947, 948, 949, 950, 951/3, 952/5, 953, 954, 955, 956, 957/4, 964/1, 964/2, 965, 966, 967, 968, 969/1, 969/2, 970/1, 970/2, 971, 972, 973, 974, 975/1, 975/2, 976, 977, 978/1, 978/3, 979, 980/1, 980/3, 981, 982, 983, 984, 985/1, 985/2, 986/1, 986/3, 987, 988, 989, 990, 991/1, 991/3, 992/1, 992/3, 993, 994, 995, 996, 997/1, 997/3, 998/1, 998/3, 999, 1000, 1001, 1002/1, 1002/2, 1003/1, 1003/3, 1004/1, 1005/1, 1005/2, 1006, 1007, 1008/1, 1008/2, 1009/1, 1010/1, 1011/1, 1011/2, 1012, 1013/1, 1013/2, 1014/3, 1015/1, 1016/1, 1016/2, 1017, 1018, 1019/1, 1019/2, 1020/1, 1021/1, 1022/1, 1022/2, 1023, 1024, 1025/1, 1025/2,	
--	--	--	--	--

		<p>1026/3, 1027/7, 1027/9, 1028/3, 1028/4, 1028/5, 1028/6, 1029/1, 1029/2, 1030, 1031/1, 1031/2, 1032/3, 1033/3, 1034/1, 1034/2, 1035, 1036, 1037/1, 1037/2, 1038/3, 1039/3, 1040/1, 1040/2, 1041, 1042, 1043/1, 1043/2, 1044/4, 1045/4, 1046/1, 1046/2, 1047, 1048, 1049/1, 1049/2, 1050/4, 1051/4, 1052, 1053, 1054/1, 1054/2, 1055, 1056, 1057/1, 1057/2, 1058/4, 1059/2, 1060/2, 1060/3, 1061, 1062, 1065/2, 1066/2, 1066/3, 1067/1, 1068, 1069/1, 1069/2, 1070/1, 1070/2, 1071/3, 1071/7, 1072, 1073, 1074, 1075, 1076/3, 1076/7, 1077/2, 1077/6, 1078, 1079, 1080/2, 1080/6, 1081/2, 1081/6, 1082, 1083, 1084/2, 1084/6, 1085/2, 1085/6, 1086, 1087, 1088/2, 1088/6, 1090/1, 1090/2, 1091, 1092, 1093/1, 1093/2, 1096/1, 1096/2, 1097, 1098/1, 1098/2, 1099/1, 1099/2, 1099/3, 1099/4, 1102/2, 1102/3, 1103, 1104, 1105/2, 1105/3, 1108/2, 1108/3, 1109, 1114/3, 1114/4, 1115/1, 1116, 1117/2, 1117/3, 1121/2, 1121/3, 1122, 1123, 1124/2, 1124/3, 1127/1, 1127/2, 1128, 1129, 1130/1, 1130/2, 1133/2, 1134, 1135, 1136/2, 1139/2, 1140, 1141, 1145, 1146, 1147, 1150, 1151, 1223, 1224, 1225/1, 1225/2, 1233, 1238, 1250/2, 1254, 1401/4, 1404;</p> <p><u>Gmina Brody Obreb</u> <u>Krynki:</u> 829/1, 829/2, 830/1, 830/2, 831, 832, 833 834, 835, 836, 837, 838, 839,</p>	
--	--	---	--

		<p>840, 841, 842, 843, 844, 845, 846, 847, 848, 849, 850, 851, 852, 853, 854, 855, 856, 857, 858, 859/1, 859/2, 859/3, 859/4, 859/5, 860/1, 861, 862, 863, 864, 865, 866, 867, 868, 869, 870, 871, 872, 873, 874/1, 874/2, 875, 876, 877, 878, 879, 880, 881, 882, 884/1, 886/1, 888, 889, 890, 891, 892, 893, 894, 895/1, 897/1, 897/2, 898, 899, 900, 901, 902, 903/1, 903/2, 905/1, 906/1, 908, 909, 910, 911, 912, 913, 914, 915/1, 915/2, 916/1, 917/1, 917/2, 919/1, 920/1, 921/1, 922/1, 923/1, 924/1, 926/1, 926/2, 928, 936, 1037, 1156, 1166, 1179, 1179A, 1208, 1241;</p> <p><u>Gmina Brody Obreb</u> <u>Rudnik:</u> 227, 235;</p> <p><u>Gmina Brody Obreb Staw</u> <u>Kunowski:</u> 12, 14, 15, 16, 17/1, 17/2, 18/1, 18/3, 19, 21, 23, 24/2, 25/1, 25/2, 26, 27, 28, 29/1, 32, 33/1, 36, 37/1, 40, 41/1, 43, 44, 45/1, 47, 48, 49/1, 51, 52, 53/1, 56, 57, 58, 59/1, 61, 62/1, 64/2, 65/1, 67, 68/1, 70, 71/1, 74, 75/1, 77, 78/1, 80, 81/1, 83/2, 84/1, 86, 87/1, 89, 90/1, 92, 93/1, 95, 96/1, 98, 99/1, 101, 102/1, 105, 106/1, 108, 109/1, 113, 114/1, 116/2, 117/1, 119, 120/1, 122, 123/1, 125, 126/1, 128, 129, 130/1, 132, 133/1, 135, 136/1, 138, 139/1, 141, 142/1, 144, 145/1, 148, 149/1, 152, 153/1, 154/1, 156, 157/1, 161, 162/1, 165, 166/1, 169, 170/1, 173, 174/1, 178, 179/1, 182, 183/1, 187, 188/1, 192, 193/1, 197, 198/1, 202,</p>	
--	--	---	--

			203/1, 207, 208/1, 212, 213/1, 216, 219, 220, 225, 226/1, 228, 229/1, 231, 232/1, 234, 235/1, 237, 238/1, 240, 241/1, 242, 244, 245/1, 247, 248/1, 251, 252/1, 254, 255, 257, 258, 260, 261, 262, 263, 265, 266, 268, 269, 272, 276, 284/1, 284/2, 291/1, 292/1, 296/1, 301/1, 306/1, 311/1, 316/1, 321/1, 326/1, 331/1, 337/1, 343/1, 347, 348, 349, 350/1, 353, 354/1, 357/1, 358, 359/1, 362/1, 365/1, 366, 367/1, 370/1, 371, 372/1, 375/1, 376, 377/1, 380/1, 381, 382/1, 385/1, 386, 387/1, 390/1, 391, 392/1, 395/1, 396, 397/1, 400/1, 401, 402/1, 405/1, 406, 407/1, 410/1, 411, 412/1, 415/1, 416, 417/1, 420/1, 421, 422/1, 425/1, 426, 427/1, 430/1, 431, 432/1, 435/1, 436, 437, 438/1, 441/1, 442, 443/1, 446/1, 447, 448/1, 451/1, 452, 453/1, 456/1, 457, 458/1, 461/1, 462, 463/1, 466/1, 467, 468/1, 471/1, 472, 473/1, 476/1, 477, 478/1, 481/1, 482, 483/1, 486/1, 487, 488/1, 491/1, 492, 493/1, 496/1, 497, 498/1, 501/1, 502, 503/1, 506/1, 507, 508/1, 511/1, 512, 513/1, 516/1, 517, 518/1, 521, 522, 523/1, 526, 527/1, 529/1, 530, 531, 532, 533, 534, 535, 536, 537, 538, 540, 541, 542, 543, 544, 545, 546, 547, 548, 549, 550, 551, 552, 553, 554, 555, 556, 557, 558, 559, 560, 561, 562, 563, 564, 565, 566, 567, 568, 569, 570, 571, 572, 573, 574, 575, 576, 577, 578, 579, 580, 581, 582, 583, 584, 585, 586, 587, 588, 589, 590, 591, 592, 593, 594, 595, 596, 597, 598, 599, 600, 601, 602, 603, 604, 605,	
--	--	--	--	--

			606, 607, 608, 609, 610, 611, 612, 613, 614, 615, 616, 617, 618, 619, 620, 621, 622, 623, 624, 625, 626, 627, 628, 629, 630, 631, 632, 633, 634, 635, 636, 637, 638, 639, 640, 641, 642, 643, 644, 645, 646, 647, 648, 649, 650, 651, 652, 653, 654, 655, 656, 657, 658, 659, 660, 661, 662, 663, 664, 665, 666, 667, 668, 669, 670, 671, 672, 673, 674, 675, 676, 677, 678, 679, 680, 681, 682, 683, 684, 685, 686, 687, 688, 689, 690, 691, 692, 693, 694, 695, 696, 697, 698, 699, 700, 701, 702, 703, 704, 705, 706, 707, 708, 709, 710, 711, 712, 713, 714, 715, 716, 717, 718, 719, 720, 721, 722, 723, 724, 725, 726, 727, 728, 729, 730, 731, 732, 733, 734, 735, 736, 737, 738, 739, 740, 741, 742, 743, 744, 745, 746, 747, 748, 749, 750, 751, 752, 753, 754, 755, 756, 757, 758, 759, 760, 761, 762, 763, 764, 765, 766, 767, 768, 769, 770, 771, 772, 773, 774, 775, 776, 777, 778, 779, 780, 781, 782, 783, 784, 785, 786, 787, 788, 789, 790, 791, 792, 793, 794, 795, 796, 797, 798, 799, 800, 801, 802, 803, 804, 805, 806, 807, 808, 809, 810, 811, 812, 813, 814, 815, 816, 817, 818, 819, 820, 821, 822, 823, 824, 825, 826, 827, 828, 829, 830, 831, 832, 833, 834, 835, 836, 837, 838, 839, 840, 841, 842, 949, 950, 953, 954, 957, 972, 973, 974, 975, 976, 977, 978, 979, 981, 982, 983, 984, 985, 986, 987, 995, 1001, 1002, 1003, 1004, 1005, 1006, 1007, 1008, 1009, 1010, 1011, 1012, 1015, 1016, 1017, 1020, 1021, 1023/2,	
--	--	--	--	--

		<p>1024/2, 1025/2, 1026/2, 1027, 1028, 1029, 1030, 1031, 1032, 1033, 1034;</p> <p><u>Gmina Pawłów Obreb</u> <u>Szerzawy:</u> 536, 539, 542, 545, 548, 552, 555, 559/1, 559/2, 565, 567, 569, 571, 572, 573, 574, 575, 576, 577, 578, 579, 580, 581, 582, 583, 584, 585, 586, 587, 588, 589, 590, 591/1, 592, 593, 595, 596, 597, 598, 599, 600, 601/1, 601/2, 602, 603, 604, 605, 606, 607, 608, 609, 610, 611, 614, 617, 618, 619, 620, 621/2, 622/2, 623, 625, 626/2, 627, 628, 629, 630/1, 630/2, 630/3, 631, 632, 633, 634, 635, 636, 637, 638, 639/4, 639/5, 641, 642, 643, 644, 964, 970, 976/2;</p> <p><u>Gmina Pawłów Obreb</u> <u>Tarczek:</u> 54, 55, 56/1, 56/2, 57, 58, 59/1, 59/2, 60, 61, 62, 63, 64, 66, 67/1, 67/2, 68, 69, 72, 73, 74, 77/1, 77/278, 79, 80, 81, 105, 146/3, 442/2;</p>	
<i>Działania związane z monitoringiem stanu oraz monitoringiem realizacji celów</i>			
	<p>Ocena stanu zachowania przedmiotu ochrony zgodnie z metodyką przyjętą do celów monitoringu¹⁾ i ocena realizacji założonych celów. Co 6 lat.</p>	<p><u>Gmina Bodzentyn Obreb</u> <u>Śniadka:</u> 283, 300, 304, 305, 306, 307, 308, 309, 310, 311, 312, 313, 314, 315, 316, 317/1, 317/2, 320, 489, 490, 492, 493, 494/1, 494/2, 495, 496, 497, 498, 499, 500, 501, 502, 503, 505, 507, 509, 511, 513, 515, 517;</p> <p><u>Gmina Kunów Obreb</u> <u>Kunów – Miasto:</u> 413, 414, 415, 426/2, 427, 428, 429, 430, 431, 432/1, 432/3, 432/4, 433, 434, 435, 436, 437/1, 437/2, 438, 439, 440, 441, 442/2, 446, 447, 483, 494, 496,</p>	<p>Sprawujący nadzór nad obszarem Natura 2000</p>

		<p>497, 498, 536, 660, 661, 662, 663, 3693, 3742, 3745, 3746, 3756, 3760, 3763, 3766, 3769, 3772, 3775, 3778, 3779, 3782, 3784, 3806/4, 3866, 3874, 3928;</p> <p><u>Gmina Kunów Obreb</u> <u>Janik:</u> 700, 701, 702, 703, 704, 705, 706, 707, 708, 709, 710, 711, 712, 713, 714, 715, 716, 717, 718, 719, 720, 721, 722, 723, 724, 725, 726, 727, 728/2, 729/2, 730/2, 731/2, 732, 733, 734, 735, 736, 737, 738, 739, 740, 741, 742, 743, 744, 745, 746, 747, 748, 749, 750, 751, 752, 753, 893, 1153, 1154, 1180, 1196;</p> <p><u>Gmina Kunów Obreb</u> <u>Kolonia Inwalidzka:</u> 263/1200</p> <p><u>Gmina Kunów Obreb</u> <u>Kolonia Piaski:</u> 1, 2, 3, 4, 5, 6/1, 6/2, 7/1, 7/2, 8, 9, 10, 11, 12, 13, 14, 15, 16, 17, 18, 19, 20, 21, 22, 23, 24, 25, 26, 27, 28, 29, 30, 31, 32, 33, 34, 35, 36, 37, 38, 138, 139, 140, 141, 142, 143, 144, 145, 146, 147, 191, 192, 193, 194, 195, 196, 197, 198, 199, 200, 202;</p> <p><u>Gmina Kunów Obreb</u> <u>Nietulisko Duże:</u> 471/1203, 694, 695, 696, 697, 698, 699/1, 699/2, 700, 701, 702, 703/1, 703/2, 704, 705, 706/1, 706/2, 707, 708, 709, 710, 711, 712, 713, 714, 715, 716, 717, 718, 719, 720, 721, 722, 723/1, 723/2, 725/1, 725/2, 726, 727, 728/1, 728/2, 729, 730, 731, 732, 733, 734, 735, 736, 737, 738, 739, 740, 741, 742, 743, 744/1,</p>	
--	--	---	--

			744/2, 745/1, 745/2, 747, 748/1, 748/2, 749, 750/1, 750/2, 751, 752, 753, 754, 755, 756, 757, 758, 759, 760/1, 760/2, 760/3, 761/1, 761/2, 762, 763, 764, 765, 766, 767, 768, 769, 770/1, 770/2, 771, 772, 773, 774/1, 774/2, 775, 776, 777/1, 777/2, 778, 779, 780, 781, 783, 784, 785, 786, 787, 788, 789, 790, 791, 792, 793, 794, 795/1, 795/2, 797/1, 797/2, 798, 799, 800/1, 800/2, 801, 802, 803, 804, 805, 806, 807, 808, 809, 810, 811, 812, 813, 814, 815, 816/1, 816/2, 817/1, 817/2, 819, 820/1, 820/2, 821, 822/1, 822/2, 823, 824, 826, 827, 828, 829, 830, 831, 832, 833/1, 833/2, 833/3, 834/1, 834/2, 835, 836, 837, 838, 838A, 838B, 838C, 838D, 840, 841, 842, 843, 844, 845, 846, 847, 848, 849, 850, 851, 852, 853, 854, 855/1, 855/2, 856/1, 856/2, 857, 858, 859/1, 859/2, 860, 861, 862, 863, 864, 865, 866, 867, 868, 869, 870, 871, 872, 873, 874, 875, 876, 877, 878, 879, 880, 881, 882, 883, 884, 885/1, 885/2, 886, 887, 888, 889, 890, 891, 892, 893, 895/1, 895/2, 895/3, 896/1, 896/2, 896/3, 898, 899, 901, 902, 903, 904, 905, 906, 908, 909, 911, 912, 914/1, 914/2, 914/3, 915/1, 915/2, 915/3, 917, 918, 920, 921, 923, 924, 926, 927, 929, 930, 932, 933, 935, 936, 938, 939, 940, 941, 942, 943, 945, 946, 949, 950, 952, 953, 956/1, 956/2, 956/3, 957, 958/1, 958/2, 958/3, 959, 961, 962, 965, 966, 968, 973, 975/1, 975/2, 976/1, 976/2, 978, 979, 981, 982, 984, 985, 986, 988, 990,	
--	--	--	--	--

			<p>991/1, 991/2, 991/3, 991/4, 993, 994, 995, 996, 997, 998/1, 998/2, 999/1, 999/2, 1000, 1001/1, 1001/2, 1001/3, 1001/4, 1001/5, 1002, 1003/1, 1003/2, 1004, 1005, 1006/3, 1007, 1085, 1086, 1087, 1088, 1089, 1090, 1091, 1092/2, 1094, 1095, 1096, 1097, 1098, 1099, 1100, 1101, 1102, 1103, 1104, 1105, 1106/2, 1107/2, 1108, 1109/1, 1109/2, 1110, 1111, 1112, 1113, 1114, 1115, 1116, 1117, 1118, 1119, 1120/3, 1121, 1122, 1124, 1125, 1126, 1127, 1129, 1130/2, 1131, 1133, 1134/1, 1134/2, 1135, 1136, 1137, 1138, 1139/3, 1139/4, 1140/2, 1141/2, 1142, 1143, 1144, 1145, 1146, 1147, 1148, 1149, 1150/1, 1150/2, 1151, 1152, 1153, 1154, 1155, 1156, 1157/2, 1157/4, 1158, 1159, 1160, 1162, 1163, 1164/1, 1164/2, 1168, 1169, 1170, 1171, 1172/1, 1172/2, 1173, 1174, 1175, 1176, 1177, 1178, 1362, 1363, 1364, 1365, 1366, 1367, 1368, 1369, 1370, 1371, 1372, 1373, 1374, 1375, 1376, 1377, 1378, 1379, 1380, 1381, 1382, 1383, 1384, 1385, 1386, 1387, 1388, 1389, 1390, 1391, 1392, 1393, 1394, 1395, 1396, 1397, 1398, 1399, 1400, 1401, 1402, 1406, 1407, 1408, 1409, 1410, 1411;</p> <p><u>Gmina Kunów Obreb</u> <u>Nietulisko Małe:</u> 332, 333, 336, 337, 338, 339, 340, 341, 342, 343, 344, 345, 346, 348, 349, 350, 351, 352, 353, 354, 355, 356/1, 357/1, 358/1, 359/1, 360/1, 361, 362, 363, 364, 365, 366, 367, 368, 369, 370, 371, 372,</p>	
--	--	--	---	--

373, 374, 375, 376, 377,
378, 379, 380, 381, 382,
383, 384, 385, 386, 387,
388, 390, 391, 392, 393,
394, 395/2, 395/3, 413,
414, 415, 416, 426, 427,
432, 448/1, 448/2, 449,
468, 469, 475, 476, 477,
482, 484;

Gmina Kunów Obreb

Rudka:

54, 57, 58, 59, 60, 61, 62,
63, 64, 65, 66, 67, 68, 69,
70, 71, 72, 73, 74/1, 74/2,
74/3, 74/4, 74/5, 74/6,
74/7, 74/8, 74/9, 74/10,
75, 76, 77, 78, 107, 108,
110/1, 110/2, 225, 226,
227, 228, 229, 235, 236,
242/2, 245, 246, 247, 248,
249, 250, 251, 252, 253,
254, 255, 256, 257, 258,
259, 260, 261, 262, 263,
265, 266, 267, 268, 269,
270, 271, 272, 273, 274,
275, 276, 277, 278, 279,
280, 281, 282, 283, 284,
285, 286, 287, 288, 289,
290, 291, 292, 293, 294,
295, 296, 297, 298, 299,
300, 301, 302, 303, 304,
305, 306, 307, 308, 309,
310, 311, 312, 313, 314,
315, 316, 317, 318, 324,
325, 326, 327, 332, 337,
338, 339;

Gmina Brody Obreb Bór

Kunowski:

254/1201, 254/1202,
258/1200, 260/1200,
261/1203;

Gmina Body Obreb

Brody:

54/1, 291, 293, 297, 298,
301, 302, 304, 306, 307,
308, 309, 311, 312/1,
454/4, 455/4, 456/2,
457/2, 458/2, 459/2,
460/2, 461, 462, 463,
465/1, 465/2, 466/2,
467B, 469/1, 469/2, 470,
471, 472, 473, 475, 476,
477, 478, 479, 480, 481,

			482, 483, 484, 485, 486, 487, 488, 489, 490, 491, 492, 493, 494, 497, 498, 500, 503, 504, 505, 506, 507, 508, 509/1, 509/2, 510/1, 510/2, 511/1, 511/2, 512, 513, 514, 515, 519, 520, 521, 522, 523, 524, 525, 526, 527, 528, 529, 530, 531, 532, 533, 534, 535/1, 536, 537, 538, 539, 540, 541, 542, 772/3, 773/1, 773/2, 774, 849, 850/1, 851/1, 852, 853, 854/1, 855/3, 855/4, 856, 857/1, 858/1, 861, 862/1, 863/1, 864, 865, 866, 867/1, 868, 869, 870/1, 872/2, 872/3, 872/5, 873, 874, 875, 876, 877, 879, 880, 881/1, 882, 883, 884/1, 885/1, 886, 887, 888/1, 889/1, 890, 891, 892/1, 893/1, 894, 895, 896/1, 898/1, 899, 900, 901/1, 902/1, 903, 904, 905, 907, 908, 909, 910, 911/1, 911/2, 912/1, 912/2, 913, 914/2, 916/2, 917, 918, 919/2, 920, 921, 922/1, 922/2, 923/1, 923/2, 924/1, 925, 926, 927/1, 928/1, 929, 930, 931/2, 933, 934, 935, 936, 937/3, 938, 939, 940/3, 941/3, 942, 943, 944, 945/6, 946/3, 947, 948, 949, 950, 951/3, 952/5, 953, 954, 955, 956, 957/4, 964/1, 964/2, 965, 966, 967, 968, 969/1, 969/2, 970/1, 970/2, 971, 972, 973, 974, 975/1, 975/2, 976, 977, 978/1, 978/3, 979, 980/1, 980/3, 981, 982, 983, 984, 985/1, 985/2, 986/1, 986/3, 987, 988, 989, 990, 991/1, 991/3, 992/1, 992/3, 993, 994, 995, 996, 997/1, 997/3, 998/1, 998/3, 999, 1000, 1001, 1002/1, 1002/2, 1003/1, 1003/3, 1004/1, 1005/1, 1005/2, 1006, 1007, 1008/1, 1008/2, 1009/1, 1010/1,	
--	--	--	--	--

			1011/1, 1011/2, 1012, 1013/1, 1013/2, 1014/3, 1015/1, 1016/1, 1016/2, 1017, 1018, 1019/1, 1019/2, 1020/1, 1021/1, 1022/1, 1022/2,1023, 1024, 1025/1, 1025/2, 1026/3, 1027/7, 1027/9, 1028/3, 1028/4, 1028/5, 1028/6, 1029/1, 1029/2, 1030, 1031/1, 1031/2, 1032/3, 1033/3, 1034/1, 1034/2, 1035, 1036, 1037/1, 1037/2, 1038/3, 1039/3, 1040/1, 1040/2, 1041, 1042, 1043/1, 1043/2, 1044/4, 1045/4, 1046/1, 1046/2, 1047, 1048, 1049/1, 1049/2, 1050/4, 1051/4, 1052, 1053, 1054/1, 1054/2, 1055, 1056, 1057/1, 1057/2, 1058/4, 1059/2, 1060/2, 1060/3, 1061, 1062, 1065/2, 1066/2, 1066/3, 1067/1, 1068, 1069/1, 1069/2, 1070/1, 1070/2, 1071/3, 1071/7, 1072, 1073, 1074, 1075, 1076/3, 1076/7, 1077/2, 1077/6, 1078, 1079, 1080/2, 1080/6, 1081/2, 1081/6, 1082, 1083, 1084/2, 1084/6, 1085/2, 1085/6, 1086, 1087, 1088/2, 1088/6, 1090/1, 1090/2, 1091, 1092, 1093/1, 1093/2, 1096/1, 1096/2, 1097, 1098/1, 1098/2, 1099/1, 1099/2, 1099/3, 1099/4, 1102/2, 1102/3, 1103, 1104, 1105/2, 1105/3, 1108/2, 1108/3, 1109, 1114/3, 1114/4, 1115/1, 1116, 1117/2, 1117/3, 1121/2, 1121/3, 1122, 1123, 1124/2, 1124/3, 1127/1, 1127/2, 1128, 1129, 1130/1, 1130/2, 1133/2, 1134, 1135, 1136/2,1139/2, 1140, 1141, 1145, 1146, 1147, 1150, 1151, 1223, 1224, 1225/1, 1225/2, 1233, 1238, 1250/2, 1254,	
--	--	--	--	--

			<p>1401/4, 1404;</p> <p><u>Gmina Brody Obreb</u> <u>Krynki:</u> 829/1, 829/2, 830/1, 830/2, 831, 832, 833 834, 835, 836, 837, 838, 839, 840, 841, 842, 843, 844, 845, 846, 847, 848, 849, 850, 851, 852, 853, 854, 855, 856, 857, 858, 859/1, 859/2, 859/3, 859/4, 859/5, 860/1, 861, 862, 863, 864, 865, 866, 867, 868, 869, 870, 871, 872, 873, 874/1, 874/2, 875, 876, 877, 878, 879, 880, 881, 882, 884/1, 886/1, 888, 889, 890, 891, 892, 893, 894, 895/1, 897/1, 897/2, 898, 899, 900, 901, 902, 903/1, 903/2, 905/1, 906/1, 908, 909, 910, 911, 912, 913, 914, 915/1, 915/2, 916/1, 917/1, 917/2, 919/1, 920/1, 921/1, 922/1, 923/1, 924/1, 926/1, 926/2, 928, 936, 1037, 1156, 1166, 1179, 1179A, 1208, 1241;</p> <p><u>Gmina Brody Obreb</u> <u>Rudnik:</u> 227, 235;</p> <p><u>Gmina Brody Obreb Staw</u> <u>Kunowski:</u> 12, 14, 15, 16, 17/1, 17/2, 18/1, 18/3, 19, 21, 23, 24/2, 25/1, 25/2, 26, 27, 28, 29/1, 32, 33/1, 36, 37/1, 40, 41/1, 43, 44, 45/1, 47, 48, 49/1, 51, 52, 53/1, 56, 57, 58, 59/1, 61, 62/1, 64/2, 65/1, 67, 68/1, 70, 71/1, 74, 75/1, 77, 78/1, 80, 81/1, 83/2, 84/1, 86, 87/1, 89, 90/1, 92, 93/1, 95, 96/1, 98, 99/1, 101, 102/1, 105, 106/1, 108, 109/1, 113, 114/1, 116/2, 117/1, 119, 120/1, 122, 123/1, 125, 126/1, 128, 129, 130/1, 132, 133/1, 135, 136/1, 138, 139/1, 141, 142/1,</p>	
--	--	--	---	--

			144, 145/1, 148, 149/1, 152, 153/1, 154/1, 156, 157/1, 161, 162/1, 165, 166/1, 169, 170/1, 173, 174/1, 178, 179/1, 182, 183/1, 187, 188/1, 192, 193/1, 197, 198/1, 202, 203/1, 207, 208/1, 212, 213/1, 216, 219, 220, 225, 226/1, 228, 229/1, 231, 232/1, 234, 235/1, 237, 238/1, 240, 241/1, 242, 244, 245/1, 247, 248/1, 251, 252/1, 254, 255, 257, 258, 260, 261, 262, 263, 265, 266, 268, 269, 272, 276, 284/1, 284/2, 291/1, 292/1, 296/1, 301/1, 306/1, 311/1, 316/1, 321/1, 326/1, 331/1, 337/1, 343/1, 347, 348, 349, 350/1, 353, 354/1, 357/1, 358, 359/1, 362/1, 365/1, 366, 367/1, 370/1, 371, 372/1, 375/1, 376, 377/1, 380/1, 381, 382/1, 385/1, 386, 387/1, 390/1, 391, 392/1, 395/1, 396, 397/1, 400/1, 401, 402/1, 405/1, 406, 407/1, 410/1, 411, 412/1, 415/1, 416, 417/1, 420/1, 421, 422/1, 425/1, 426, 427/1, 430/1, 431, 432/1, 435/1, 436, 437, 438/1, 441/1, 442, 443/1, 446/1, 447, 448/1, 451/1, 452, 453/1, 456/1, 457, 458/1, 461/1, 462, 463/1, 466/1, 467, 468/1, 471/1, 472, 473/1, 476/1, 477, 478/1, 481/1, 482, 483/1, 486/1, 487, 488/1, 491/1, 492, 493/1, 496/1, 497, 498/1, 501/1, 502, 503/1, 506/1, 507, 508/1, 511/1, 512, 513/1, 516/1, 517, 518/1, 521, 522, 523/1, 526, 527/1, 529/1, 530, 531, 532, 533, 534, 535, 536, 537, 538, 540, 541, 542, 543, 544, 545, 546, 547, 548, 549, 550, 551, 552, 553, 554, 555, 556, 557, 558, 559, 560, 561, 562, 563, 564, 565, 566, 567, 568, 569, 570,	
--	--	--	--	--

			571, 572, 573, 574, 575, 576, 577, 578, 579, 580, 581, 582, 583, 584, 585, 586, 587, 588, 589, 590, 591, 592, 593, 594, 595, 596, 597, 598, 599, 600, 601, 602, 603, 604, 605, 606, 607, 608, 609, 610, 611, 612, 613, 614, 615, 616, 617, 618, 619, 620, 621, 622, 623, 624, 625, 626, 627, 628, 629, 630, 631, 632, 633, 634, 635, 636, 637, 638, 639, 640, 641, 642, 643, 644, 645, 646, 647, 648, 649, 650, 651, 652, 653, 654, 655, 656, 657, 658, 659, 660, 661, 662, 663, 664, 665, 666, 667, 668, 669, 670, 671, 672, 673, 674, 675, 676, 677, 678, 679, 680, 681, 682, 683, 684, 685, 686, 687, 688, 689, 690, 691, 692, 693, 694, 695, 696, 697, 698, 699, 700, 701, 702, 703, 704, 705, 706, 707, 708, 709, 710, 711, 712, 713, 714, 715, 716, 717, 718, 719, 720, 721, 722, 723, 724, 725, 726, 727, 728, 729, 730, 731, 732, 733, 734, 735, 736, 737, 738, 739, 740, 741, 742, 743, 744, 745, 746, 747, 748, 749, 750, 751, 752, 753, 754, 755, 756, 757, 758, 759, 760, 761, 762, 763, 764, 765, 766, 767, 768, 769, 770, 771, 772, 773, 774, 775, 776, 777, 778, 779, 780, 781, 782, 783, 784, 785, 786, 787, 788, 789, 790, 791, 792, 793, 794, 795, 796, 797, 798, 799, 800, 801, 802, 803, 804, 805, 806, 807, 808, 809, 810, 811, 812, 813, 814, 815, 816, 817, 818, 819, 820, 821, 822, 823, 824, 825, 826, 827, 828, 829, 830, 831, 832, 833, 834, 835, 836, 837, 838, 839, 840, 841, 842, 949, 950, 953, 954, 957, 972, 973, 974,	
--	--	--	--	--

			<p>975, 976, 977, 978, 979, 981, 982, 983, 984, 985, 986, 987, 995, 1001, 1002, 1003, 1004, 1005, 1006, 1007, 1008, 1009, 1010, 1011, 1012, 1015, 1016, 1017, 1020, 1021, 1023/2, 1024/2, 1025/2, 1026/2, 1027, 1028, 1029, 1030, 1031, 1032, 1033, 1034;</p> <p><u>Gmina Pawłów Obreb</u> <u>Szerzawy:</u> 536, 539, 542, 545, 548, 552, 555, 559/1, 559/2, 565, 567, 569, 571, 572, 573, 574, 575, 576, 577, 578, 579, 580, 581, 582, 583, 584, 585, 586, 587, 588, 589, 590, 591/1, 592, 593, 595, 596, 597, 598, 599, 600, 601/1, 601/2, 602, 603, 604, 605, 606, 607, 608, 609, 610, 611, 614, 617, 618, 619, 620, 621/2, 622/2, 623, 625, 626/2, 627, 628, 629, 630/1, 630/2, 630/3, 631, 632, 633, 634, 635, 636, 637, 638, 639/4, 639/5, 641, 642, 643, 644, 964, 970, 976/2;</p> <p><u>Gmina Pawłów Obreb</u> <u>Tarczek:</u> 54, 55, 56/1, 56/2, 57, 58, 59/1, 59/2, 60, 61, 62, 63, 64, 66, 67/1, 67/2, 68, 69, 72, 73, 74, 77/1, 77/278, 79, 80, 81, 105, 146/3, 442/2;</p>	
5.	4038 Czerwończyk fioletek <i>Lycaena helle</i>	<p><i>Działania związane z ochroną czynną</i></p> <p>Zachowanie siedliska stanowiącego miejsce bytowania gatunku poprzez ekstensywne użytkowanie kośne, kośno-pastwiskowe, pastwiskowe. Działanie ciągle. (Działanie obowiązkowe)</p>	<p><u>Gmina Kunów Obreb</u> <u>Rudka:</u> 54; 57; 58; 59; 60; 61; 62; 63; 64; 65; 66; 67; 68; 69; 70; 71; 72; 73; 74/1; 74/2; 74/3; 74/4; 74/7; 74/5; 74/6; 74/8; 74/9; 74/10; 75; 76; 77; 78; 110/1; 226; 227; 228; 229; 235; 236; 242/2; 245; 258; 259; 260; 261; 262; 263; 282; 283; 284; 285; 286; 287; 288; 289; 290; 291; 292; 293; 294; 295; 296; 297; 298;</p>	Właściciel lub wykonujący prawa właścicielskie

			<p>299; 300; 301; 302; 303; 304; 305; 306; 307; 308; 309; 310; 311; 312; 313; 314; 324; 325; 326; 327; 332; 337; 338; 339;</p> <p><u>Gmina Kunów Obreńb</u> <u>Miasto Kunów:</u> 3806/4;</p> <p><u>Gmina Kunów Obreńb</u> <u>Kolonia Inwalidzka:</u> 263/1200;</p> <p><u>Gmina Brody Obreńb</u> <u>Staw Kunowski:</u> 376; 381; 386; 387/1; 391; 392/1; 396; 397/1; 401; 402/1; 406; 407/1; 411; 412/1; 416; 417/1; 421; 422/1; 426; 427/1; 431; 432/1; 436; 437; 438/1; 442; 443/1; 447; 448/1; 452; 453/1; 457; 458/1; 462; 463/1; 467; 468/1; 472; 473/1; 477; 478/1; 482; 483/1; 487; 488/1; 492; 493/1; 498/1; 497; 502; 503/1; 507; 508/1; 512; 513/1; 517; 518/1; 522; 523/1; 526; 527/1; 529/1; 530; 531; 532; 533; 543; 544; 545; 546; 547; 548; 549; 550; 551; 552; 554; 555; 556; 557; 559; 560; 561; 562; 564; 565; 566; 568; 569; 570; 572; 573; 574; 577; 578; 579; 582; 583; 584; 587; 588; 589; 592; 593; 594; 597; 598; 599; 602; 603; 604; 607; 608; 609; 612; 613; 614; 617; 618; 619; 622; 623; 624; 626; 627; 628; 629; 631; 632; 633; 636; 637; 638; 639; 644; 645; 646; 649; 650; 651; 654; 655; 656; 659; 660; 661; 663; 664; 665; 667; 668; 669; 671; 672; 673; 675; 676; 677; 679; 680; 681; 683; 684; 685; 687; 688; 689; 691; 692; 693; 695; 696; 697; 699; 700; 701; 703; 704; 705; 707; 708; 709; 711; 712; 713; 715;</p>	
--	--	--	---	--

		<p>716; 717; 719; 720; 722; 723; 725; 726; 728; 729; 731; 732; 734; 735; 737; 738; 740; 741; 743; 744; 746; 747; 749; 750; 752; 753; 755; 756; 758; 759; 761; 762; 764; 765; 767; 768; 770; 771; 773; 774; 775; 776; 777; 778; 780; 782; 784; 786; 788; 790; 792; 798; 800; 801; 803; 804; 806; 807; 809; 810; 812; 813; 815; 816; 818; 819; 821; 822; 824; 825; 827; 828; 830; 831; 834; 837; 840; 841; 1021;</p> <p><u>Gmina Brody Obreb Bór</u> <u>Kunowski:</u> 261/1203;</p>	
	<p>Koszenie z wywiezieniem biomasy. Zabieg należy wykonywać rotacyjnie; obligatoryjnym elementem działań powinno być usunięcie całej pozyskanej biomasy poza chronione siedliska Pokosu należy dokonywać na wysokości około 10-15 cm ponad powierzchnią gruntu w okresie jesiennym od 15 września do 30 października. Wskazane także ograniczenie podrostu krzewów, jednakże z uwzględnieniem wiatrochronów lub działania prowadzić zgodnie z wymogami pakietu rolno-środowiskowo-klimatycznego ukierunkowanego na ochronę siedliska 6410, 6510 i półnaturalnych łąk wilgotnych. Działanie ciągle.</p>	<p><u>Gmina Kunów Obreb</u> <u>Rudka:</u> 54; 57; 58; 59; 60; 61; 62; 63; 64; 65; 66; 67; 68; 69; 70; 71; 72; 73; 74/1; 74/2; 74/3; 74/4; 74/7; 74/5; 74/6; 74/8; 74/9; 74/10; 75; 76; 77; 78; 110/1; 226; 227; 228; 229; 235; 236; 242/2; 245; 258; 259; 260; 261; 262; 263; 282; 283; 284; 285; 286; 287; 288; 289; 290; 291; 292; 293; 294; 295; 296; 297; 298; 299; 300; 301; 302; 303; 304; 305; 306; 307; 308; 309; 310; 311; 312; 313; 314; 324; 325; 326; 327; 332; 337; 338; 339;</p> <p><u>Gmina Kunów Obreb</u> <u>Miasto Kunów:</u> 3806/4;</p> <p><u>Gmina Kunów Obreb</u> <u>Kolonia Inwalidzka:</u> 263/1200;</p> <p><u>Gmina Brody Obreb</u> <u>Staw Kunowski:</u> 376; 381; 386; 387/1; 391; 392/1; 396; 397/1; 401; 402/1; 406; 407/1; 411; 412/1; 416; 417/1; 421; 422/1; 426; 427/1; 431; 432/1; 436; 437; 438/1;</p>	<p>Właściciel lub wykonujący prawa właścicielskie na podstawie zobowiązania podjętego w związku z korzystaniem z programów wsparcia z tytułu obniżenia dochodowości albo na podstawie porozumienia zawartego z organem sprawującym nadzór nad obszarem Natura 2000 lub bezpośrednio przez sprawującego nadzór nad obszarem Natura 2000 a w odniesieniu do gruntów stanowiących własność Skarbu Państwa lub własność jednostek samorządu terytorialnego, zarządca nieruchomości w związku z</p>

			<p>442; 443/1; 447; 448/1; 452; 453/1; 457; 458/1; 462; 463/1; 467; 468/1; 472; 473/1; 477; 478/1; 482; 483/1; 487; 488/1; 492; 493/1; 498/1; 497; 502; 503/1; 507; 508/1; 512; 513/1; 517; 518/1; 522; 523/1; 526; 527/1; 529/1; 530; 531; 532; 533; 543; 544; 545; 546; 547; 548; 549; 550; 551; 552; 554; 555; 556; 557; 559; 560; 561; 562; 564; 565; 566; 568; 569; 570; 572; 573; 574; 577; 578; 579; 582; 583; 584; 587; 588; 589; 592; 593; 594; 597; 598; 599; 602; 603; 604; 607; 608; 609; 612; 613; 614; 617; 618; 619; 622; 623; 624; 626; 627; 628; 629; 631; 632; 633; 636; 637; 638; 639; 644; 645; 646; 649; 650; 651; 654; 655; 656; 659; 660; 661; 663; 664; 665; 667; 668; 669; 671; 672; 673; 675; 676; 677; 679; 680; 681; 683; 684; 685; 687; 688; 689; 691; 692; 693; 695; 696; 697; 699; 700; 701; 703; 704; 705; 707; 708; 709; 711; 712; 713; 715; 716; 717; 719; 720; 722; 723; 725; 726; 728; 729; 731; 732; 734; 735; 737; 738; 740; 741; 743; 744; 746; 747; 749; 750; 752; 753; 755; 756; 758; 759; 761; 762; 764; 765; 767; 768; 770; 771; 773; 774; 775; 776; 777; 778; 780; 782; 784; 786; 788; 790; 792; 798; 800; 801; 803; 804; 806; 807; 809; 810; 812; 813; 815; 816; 818; 819; 821; 822; 824; 825; 827; 828; 830; 831; 834; 837; 840; 841; 1021;</p> <p><u>Gmina Brody Obwód Bór</u> <u>Kunowski:</u> 261/1203;</p>	<p>wykonywaniem obowiązków z zakresu ochrony środowiska na podstawie przepisów prawa albo w przypadku braku tych przepisów na podstawie porozumienia zawartego z organem sprawującym nadzór nad obszarem Natura 2000.</p>
<i>Działania związane z monitoringiem stanu oraz monitoringiem realizacji celów</i>				

		<p>Ocena stanu zachowania przedmiotu ochrony zgodnie z metodyką przyjętą do celów monitoringu¹⁾ i ocena realizacji założonych celów. Co 3 lata.</p>	<p><u>Gmina Kunów Obreb</u> <u>Rudka:</u> 54; 57; 58; 59; 60; 61; 62; 63; 64; 65; 66; 67; 68; 69; 70; 71; 72; 73; 74/1; 74/2; 74/3; 74/4; 74/5; 74/6; 74/7; 74/8; 74/9; 74/10; 75; 76; 77; 78; 110/1; 226; 227; 228; 229; 235; 236; 242/2; 245; 258; 259; 260; 261; 262; 263; 282; 283; 284; 285; 286; 287; 288; 289; 290; 291; 292; 293; 294; 295; 296; 297; 298; 299; 300; 301; 302; 303; 304; 305; 306; 307; 308; 309; 310; 311; 312; 313; 314; 324; 325; 326; 327; 332; 337; 338; 339;</p> <p><u>Gmina Kunów Obreb</u> <u>Miasto Kunów:</u> 3806/4;</p> <p><u>Gmina Kunów Obreb</u> <u>Kolonia Inwalidzka:</u> 263/1200;</p> <p><u>Gmina Brody Obreb</u> <u>Staw Kunowski:</u> 376; 381; 386; 387/1; 391; 392/2; 396; 397/1; 401; 402/1; 406; 407/1; 411; 412/1; 416; 417/1; 421; 422/1; 426; 427/1; 431; 432/1; 436; 437; 438/1; 442; 443/1; 447; 448/1; 452; 453/1; 457; 458/1; 462; 463/1; 467; 468/1; 472; 473/1; 477; 478/1; 482; 483/1; 487; 488/1; 492; 493/1; 498/1; 497; 502; 503/1; 507; 508/1; 512; 513/1; 517; 518/1; 522; 523/1; 526; 527/1; 529/1; 530; 531; 532; 533; 543; 544; 545; 546; 547; 548; 549; 550; 551; 552; 554; 555; 556; 557; 559; 560; 561; 562; 564; 565; 566; 568; 569; 570; 572; 573; 574; 577; 578; 579; 582; 583; 584; 587; 588; 589; 592; 593; 594; 597; 598; 599; 602; 603; 604; 607; 608; 609; 612; 613;</p>	<p>Sprawujący nadzór nad obszarem Natura 2000</p>
--	--	--	---	---

			<p>614; 617; 618; 619; 622; 623; 624; 626; 627; 628; 629; 631; 632; 633; 636; 637; 638; 639; 644; 645; 646; 649; 650; 651; 654; 655; 656; 659; 660; 661; 663; 664; 665; 667; 668; 669; 671; 672; 673; 675; 676; 677; 679; 680; 681; 683; 684; 685; 687; 688; 689; 691; 692; 693; 695; 696; 697; 699; 700; 701; 703; 704; 705; 707; 708; 709; 711; 712; 713; 715; 716; 717; 719; 720; 722; 723; 725; 726; 728; 729; 731; 732; 734; 735; 737; 738; 740; 741; 743; 744; 746; 747; 749; 750; 752; 753; 755; 756; 758; 759; 761; 762; 764; 765; 767; 768; 770; 771; 773; 774; 775; 776; 777; 778; 780; 782; 784; 786; 788; 790; 792; 798; 800; 801; 803; 804; 806; 807; 809; 810; 812; 813; 815; 816; 818; 819; 821; 822; 824; 825; 827; 828; 830; 831; 834; 837; 840; 841; 1021;</p> <p><u>Gmina Brody Obwód Bór Kunowski:</u> 261/1203;</p>	
6.	6177 Modraszek telejus <i>Phengaris teleius</i>	<i>Działania związane z ochroną czynną</i>		
		Zachowanie siedliska stanowiącego miejsce bytowania gatunku poprzez ekstensywne użytkowanie kośne, kośno-pastwiskowe, pastwiskowe. Działanie ciągle.	<u>Gmina Kunów Obwód Rudka:</u> 54; 57; 58; 59; 60; 61; 62; 63; 64; 65; 66; 67; 68; 69; 70; 71; 72; 73; 74/1; 74/2; 74/3; 74/4; 74/5; 74/6; 74/7; 74/8; 74/9; 74/10; 75; 76; 77; 78; 110/1; 226; 227; 228; 229; 235; 236; 242/2; 245; 258; 259; 260; 261; 262; 263; 282; 283; 284; 285; 286; 287; 288; 289; 290; 291; 292; 293; 294; 295; 296; 297; 298; 299; 300; 301; 302; 303; 304; 305; 306; 307; 308; 309; 310; 311; 312; 313; 314; 324; 325; 326; 327; 332; 337; 338; 339;	Właściciel lub wykonujący prawa właścicielskie

			<p><u>Gmina Kunów Obreb</u> <u>Janik:</u></p> <p>700; 701; 702; 703; 704; 705; 706; 707; 708; 709; 710; 711; 712; 713; 714; 715; 716; 717; 718; 719; 720; 721; 722; 723; 724; 725; 726; 727; 728/2; 729/2; 730/2; 731/2; 732; 733; 734; 735; 736; 737; 738; 739; 740; 741; 742; 743; 744; 745; 746; 747; 748; 749; 750; 751; 752; 753; 893; 1153; 1154; 1180; 1196;</p> <p><u>Gmina Kunów Obreb</u> <u>Kolonia Inwalidzka:</u></p> <p>263/1200;</p> <p><u>Gmina Kunów Obreb</u> <u>Nietulisko Duże:</u></p> <p>838; 840; 841; 843; 845; 847; 849; 851; 853;</p> <p><u>Gmina Kunów Obreb</u> <u>Biechów:</u></p> <p>3806/4;</p> <p><u>Gmina Brody Obreb Staw</u> <u>Kunowski:</u></p> <p>12; 14; 15; 16; 17/1; 17/2; 18/1; 18/3; 19; 21; 23; 24/2; 25/1; 25/2; 26; 27; 28; 29/1; 32; 33/1; 36; 37/1; 40; 41/1; 44; 45/1; 49/1; 51; 52; 53/1; 56; 57; 58; 59/1; 61; 62/1; 65/1; 68/1; 71/1; 75/1; 78/1; 81/1; 84/1; 87/1; 90/1; 93/1; 96/1; 99/1; 102/1; 106/1; 109/1; 114/1; 117/1; 119; 120/1; 122; 123/1; 126/1; 129; 130/1; 133/1; 136/1; 139/1; 142/1; 145/1; 149/1; 153/1; 154/1; 157/1; 166/1; 162/1; 170/1; 173; 174/1; 178; 179/1; 182; 183/1; 187; 188/1; 192; 193/1; 197; 198/1; 202; 203/1; 207;</p>	
--	--	--	--	--

			208/1; 212; 213/1; 216; 219; 220; 225; 226/1; 228; 229/1; 231; 232/1; 234; 235/1; 237; 238/1; 240; 241/1; 242; 244; 245/1; 247; 248/1; 251; 252/1; 254; 255; 257; 258; 260; 261; 262; 263; 265; 266; 268; 269; 272; 276; 284/2; 291/1; 292/1; 296/1; 301/1; 306/1; 311/1; 316/1; 321/1; 326/1; 331/1; 337/1; 343/1; 347; 348; 349; 350/1; 353; 354/1; 358; 367/1; 371; 372/1; 376; 377/1; 359/1; 362/1; 366; 381; 382/1; 386; 387/1; 391; 392/1; 396; 397/1; 401; 402/1; 406; 407/1; 411; 412/1; 416; 417/1; 421; 422/1; 426; 427/1; 431; 432/1; 436; 437; 438/1; 442; 443/1; 447; 448/1; 452; 453/1; 457; 458/1; 462; 463/1; 467; 468/1; 472; 473/1; 477; 478/1; 482; 483/1; 487; 488/1; 492; 493/1; 497; 498/1; 502; 503/1; 507; 508/1; 512; 513/1; 517; 518/1; 522; 523/1; 526; 527/1; 530; 531; 532; 533; 529/1; 543; 544; 545; 546; 547; 548; 549; 550; 551; 552; 554; 555; 556; 557; 559; 560; 561; 562; 564; 565; 566; 568; 569; 570; 572; 573; 574; 577; 578; 579; 582; 583; 584; 587; 588; 589, 592; 593; 594; 597; 598; 599; 602; 603; 604; 607; 608; 609; 612; 613; 614; 617; 618; 619; 622; 623; 624; 627; 628; 629; 632; 633; 637; 638; 645; 646; 650; 651; 655; 656; 660, 661; 664; 665; 668; 669; 672; 673; 676; 677; 680; 681; 684; 685; 688; 689; 692; 693; 696; 697; 700; 701; 704; 705; 708; 709; 712; 713; 716; 717; 720; 723; 726; 729; 732; 735; 738; 741; 744; 747; 750; 753; 756; 759; 762; 765;	
--	--	--	---	--

			<p>768; 771; 774; 776; 778; 780; 782; 784; 786; 788; 790; 792; 798; 800; 801; 803; 804; 806; 807; 809; 810; 813; 812; 815; 816; 818; 819; 821; 822; 824; 825; 827; 828; 830; 831; 834; 837; 840; 841; 977; 1016; 1017; 1021;</p> <p><u>Gmina Brody Obreb</u> <u>Krynki:</u> 829/1; 829/2; 830/1; 830/2; 831; 832; 833; 834; 835; 836; 838; 839; 875; 936; 1179;</p> <p><u>Gmina Brody Obreb</u> <u>Brody:</u> 54/1; 291; 293; 297; 298; 301; 302; 304; 306; 307; 308; 309; 311; 312/1; 454/4; 455/4; 456/2; 457/2; 458/2; 459/2; 460/2; 461; 462; 463; 465/1; 465/2; 466/2; 467B; 469/1; 470; 471; 472; 473; 475; 476; 477; 478; 479; 480; 481; 482; 483; 484; 485; 486; 487; 488; 489; 490; 491; 492; 493; 494; 497; 498; 500; 503; 504; 505; 508; 509/1; 515; 572; 1145; 1233;</p> <p><u>Gmina Brody Obreb Bór</u> <u>Kunowski:</u> 254/1202; 261/1202;</p>	
		<p>Zabiegi koszenia należy wykonywać co 2-3 lata, obligatoryjnym elementem powinno być usunięcie pozyskanej biomasy poza granice chronionych siedlisk. Pokosu należy dokonywać na wysokości około 10-15 cm ponad powierzchnią gruntu od 15 września do 30 października lub prowadzić działania zgodnie z wymogami pakietu rolno-środowiskowo-klimatycznego ukierunkowanego na ochronę siedliska 6410, 6510 i półnaturalnych łąk wilgotnych.</p>	<p><u>Gmina Kunów Obreb</u> <u>Rudka:</u> 54; 57; 58; 59; 60; 61; 62; 63; 64; 65; 66; 67; 68; 69; 70; 71; 72; 73; 74/1; 74/2; 74/3; 74/4; 74/5; 74/6; 74/7; 74/8; 74/9; 74/10; 75; 76; 77; 78; 110/1; 226; 227; 228; 229; 235; 236; 242/2; 245; 258; 259; 260; 261; 262; 263; 282; 283; 284; 285; 286; 287; 288; 289; 290; 291; 292; 293; 294; 295; 296; 297; 298; 299; 300; 301; 302; 303; 304; 305; 306; 307; 308; 309; 310; 311; 312; 313; 314; 324; 325; 326; 327;</p>	<p>Właściciel lub wykonujący prawa właścicielskie na podstawie zobowiązania podjętego w związku z korzystaniem z programów wsparcia z tytułu obniżenia dochodowości albo na podstawie porozumienia zawartego z organem sprawującym nadzór nad</p>

		<p>332; 337; 338; 339;</p> <p><u>Gmina Kunów Obreb Janik:</u> 700; 701; 702; 703; 704; 705; 706; 707; 708; 709; 710; 711; 712; 713; 714; 715; 716; 717; 718; 719; 720; 721; 722; 723; 724; 725; 726; 727; 728/2; 729/2; 730/2; 731/2; 732; 733; 734; 735; 736; 737; 738; 739; 740; 741; 742; 743; 744; 745; 746; 747; 748; 749; 750; 751; 752; 753; 893; 1153; 1154; 1180; 1196;</p> <p><u>Gmina Kunów Obreb Kolonia Inwalidzka:</u> 263/1200;</p> <p><u>Gmina Kunów Obreb Nietulisko Duże:</u> 838; 840; 841; 843; 845; 847; 849; 851; 853;</p> <p><u>Gmina Kunów Obreb Biechów:</u> 3806/4;</p> <p><u>Gmina Brody Obreb Staw Kunowski:</u> 12; 14; 15; 16; 17/1; 17/2; 18/1; 18/3; 19; 21; 23; 24/2; 25/1; 25/2; 26; 27; 28; 29/1; 32; 33/1; 36; 37/1; 40; 41/1; 44; 45/1; 49/1; 51; 52; 53/1; 56; 57; 58; 59/1; 61; 62/1; 65/1; 68/1; 71/1; 75/1; 78/1; 81/1; 84/1; 87/1; 90/1; 93/1; 96/1; 99/1; 102/1; 106/1; 109/1; 114/1; 117/1; 119; 120/1; 122; 123/1; 126/1; 129; 130/1; 133/1; 136/1; 139/1; 142/1; 145/1; 149/1; 153/1; 154/1; 157/1; 166/1; 162/1; 170/1; 173; 174/1; 178; 179/1; 182; 183/1; 187; 188/1; 192; 193/1; 197; 198/1; 202; 203/1; 207; 208/1; 212; 213/1; 216; 219; 220; 225; 226/1; 228;</p>	<p>obszarem Natura 2000 lub bezpośrednio przez sprawującego nadzór nad obszarem Natura 2000 a w odniesieniu do gruntów stanowiących własność Skarbu Państwa lub własność jednostek samorządu terytorialnego, zarządcą nieruchomości w związku z wykonywaniem obowiązków z zakresu ochrony środowiska na podstawie przepisów prawa albo w przypadku braku tych przepisów na podstawie porozumienia zawartego z organem sprawującym nadzór nad obszarem Natura 2000.</p>
--	--	--	--

			229/1; 231; 232/1; 234; 235/1; 237; 238/1; 240; 241/1; 242; 244; 245/1; 247; 248/1; 251; 252/1; 254; 255; 257; 258; 260; 261; 262; 263; 265; 266; 268; 269; 272; 276; 284/2; 291/1; 292/1; 296/1; 301/1; 306/1; 311/1; 316/1; 321/1; 326/1; 331/1; 337/1; 343/1; 347; 348; 349; 350/1; 353; 354/1; 358; 367/1; 371; 372/1; 376; 377/1; 359/1; 362/1; 366; 381; 382/1; 386; 387/1; 391; 392/1; 396; 397/1; 401; 402/1; 406; 407/1; 411; 412/1; 416; 417/1; 421; 422/1; 426; 427/1; 431; 432/1; 436; 437; 438/1; 442; 443/1; 447; 448/1; 452; 453/1; 457; 458/1; 462; 463/1; 467; 468/1; 472; 473/1; 477; 478/1; 482; 483/1; 487; 488/1; 492; 493/1; 497; 498/1; 502; 503/1; 507; 508/1; 512; 513/1; 517; 518/1; 522; 523/1; 526; 527/1; 530; 531; 532; 533; 529/1; 543; 544; 545; 546; 547; 548; 549; 550; 551; 552; 554; 555; 556; 557; 559; 560; 561; 562; 564; 565; 566; 568; 569; 570; 572; 573; 574; 577; 578; 579; 582; 583; 584; 587; 588; 589, 592; 593; 594; 597; 598; 599; 602; 603; 604; 607; 608; 609; 612; 613; 614; 617; 618; 619; 622; 623; 624; 627; 628; 629; 632; 633; 637; 638; 645; 646; 650; 651; 655; 656; 660, 661; 664; 665; 668; 669; 672; 673; 676; 677; 680; 681; 684; 685; 688; 689; 692; 693; 696; 697; 700; 701; 704; 705; 708; 709; 712; 713; 716; 717; 720; 723; 726; 729; 732; 735; 738; 741; 744; 747; 750; 753; 756; 759; 762; 765; 768; 771; 774; 776; 778; 780; 782; 784; 786; 788;	
--	--	--	--	--

		<p>790; 792; 798; 800; 801; 803; 804; 806; 807; 809; 810; 813; 812; 815; 816; 818; 819; 821; 822; 824; 825; 827; 828; 830; 831; 834; 837; 840; 841; 977; 1016; 1017; 1021;</p> <p><u>Gmina Brody Obreb</u> <u>Krynki:</u> 829/1; 829/2; 830/1; 830/2; 831; 832; 833; 834; 835; 836; 838; 839; 875; 936; 1179;</p> <p><u>Gmina Brody Obreb</u> <u>Brody:</u> 54/1; 291; 293; 297; 298; 301; 302; 304; 306; 307; 308; 309; 311; 312/1; 454/4; 455/4; 456/2; 457/2; 458/2; 459/2; 460/2; 461; 462; 463; 465/1; 465/2; 466/2; 467B; 469/1; 470; 471; 472; 473; 475; 476; 477; 478; 479; 480; 481; 482; 483; 484; 485; 486; 487; 488; 489; 490; 491; 492; 493; 494; 497; 498; 500; 503; 504; 505; 508; 509/1; 515; 572; 1145; 1233;</p> <p><u>Gmina Brody Obreb Bór</u> <u>Kunowski:</u> 254/1202; 261/1202;</p>	
<i>Działania związane z monitoringiem stanu oraz monitoringiem realizacji celów</i>			
	<p>Ocena stanu zachowania przedmiotu ochrony zgodnie z metodyką przyjętą do celów monitoringu¹⁾ i ocena realizacji założonych celów. Co 3 lata.</p>	<p><u>Gmina Brody Obreb</u> <u>Brody:</u> 54/1; 291; 293; 297; 298; 301; 302; 304; 306; 307; 308; 309; 311; 312/1; 454/4; 455/4; 456/2; 457/2; 458/2; 459/2; 460/2; 461; 462; 465/1; 465/2; 463; 466/2; 467B; 469/1; 469/2; 470; 471; 472; 473; 475; 476; 477; 478; 479; 480; 481; 482; 483; 44; 485; 486; 487; 488; 489; 490; 491; 492; 493; 494; 497; 498; 500; 503; 504; 505; 508; 509/1; 515; 1145; 1233;</p> <p><u>Gmina Kunów Obreb</u></p>	<p>Sprawujący nadzór nad obszarem Natura 2000</p>

			<p><u>Rudka:</u> 54; 57; 58; 59; 60; 61; 62; 63; 64; 65; 66; 67; 68; 69; 70; 71; 72; 73; 74/1; 74/2; 74/3; 74/4; 74/5; 74/6; 74/7; 74/8; 74/9; 74/10; 75; 76; 77; 78; 110/1; 226; 227; 228; 229; 235; 236; 242/2; 245; 258; 259; 260; 261; 262; 263; 282; 283; 284; 285; 286; 287; 288; 289; 290; 291; 292; 293; 294; 295; 296; 297; 298; 299; 300; 301; 302; 303; 304; 305; 306; 307; 308; 309; 310; 311; 312; 313; 314; 324; 325; 326; 327; 332; 337; 338; 339;</p> <p><u>Gmina Kunów Obreb</u> <u>Janik:</u> 700; 701; 702; 703; 704; 705; 706; 707; 708; 709; 710; 711; 712; 713; 714; 715; 716; 717; 718; 719; 720; 721; 722; 723; 724; 725; 726; 727; 728/2; 729/2; 730/2; 731/2; 732; 733; 734; 735; 736; 737; 738; 739; 740; 741; 742; 743; 744; 745; 746; 747; 748; 749; 750; 751; 752; 753; 893; 1153; 1154; 1180; 1196;</p> <p><u>Gmina Kunów Obreb</u> <u>Kolonia Inwalidzka:</u> 263/1200;</p> <p><u>Gmina Kunów Obreb</u> <u>Nietulisko Duże:</u> 838; 840; 841; 843; 845; 847; 849; 851; 853;</p> <p><u>Gmina Kunów Obreb</u> <u>Miasto Kunów:</u> 3806/4;</p> <p><u>Gmina Brody Obreb Staw</u> <u>Kunowski:</u> 12; 14; 15; 16; 17/1; 17/2; 18/1; 18/3; 19; 21; 23; 24/2; 25/1; 25/2; 26; 27; 28; 29/1; 32; 33/1; 36; 37/1; 40; 41/1; 44; 45/1; 49/1; 51; 52; 53/1; 56; 57;</p>	
--	--	--	--	--

			58; 59/1; 61; 62/1; 65/1; 68/1; 71/1; 75/1; 78/1; 81/1; 84/1; 87/1; 90/1; 93/1; 96/1; 99/1; 102/1; 106/1; 109/1; 114/1; 117/1; 119; 120/1; 122; 123/1; 126/1; 129; 130/1; 133/1; 136/1; 139/1; 142/1; 145/1; 149/1; 153/1; 154/1; 157/1; 166/1; 162/1; 170/1; 173; 174/1; 178; 179/1; 182; 183/1; 187; 188/1; 192; 193/1; 197; 198/1; 202; 203/1; 207; 208/1; 212; 213/1; 216; 219; 220; 225; 226/1; 228; 229/1; 231; 232/1; 234; 235/1; 237; 238/1; 240; 241/1; 242; 244; 245/1; 247; 248/1; 251; 252/1; 254; 255; 257; 258; 260; 261; 262; 263; 265; 266; 268; 269; 272; 276; 284/2; 291/1; 292/1; 296/1; 301/1; 306/1; 311/1; 316/1; 321/1; 326/1; 331/1; 337/1; 343/1; 347; 348; 349; 350/1; 353; 354/1; 358; 359/1; 362/1; 367/1; 371; 372/1; 376; 377/1; 366; 381; 382/1; 386; 387/1; 391; 392/1; 396; 397/1; 401; 402/1; 406; 407/1; 411; 412/1; 416; 417/1; 421; 422/1; 426; 427/1; 431; 432/1; 436; 437; 438/1; 442; 443/1; 447; 448/1; 452; 453/1; 457; 458/1; 462; 463/1; 467; 468/1; 472; 473/1; 477; 478/1; 482; 483/1; 487; 488/1; 492; 493/1; 497; 498/1; 502; 503/1; 507; 508/1; 512; 513/1; 517; 518/1; 522; 523/1; 526; 527/1; 530; 531; 532; 533; 529/1; 543; 544; 545; 546; 547; 548; 549; 550; 551; 552; 554; 555; 556; 557; 559; 560; 561; 562; 564; 565; 566; 568; 569; 570; 572; 573; 574; 577; 578; 579; 582; 583; 584; 587; 588; 589; 592; 593; 594;	
--	--	--	---	--

			<p>597; 598; 599; 602; 603; 604; 607; 608; 609; 612; 613; 614; 617; 618; 619; 622; 623; 624; 627; 628; 629; 632; 633; 637; 638; 645; 646; 650; 651; 655; 656; 660, 661; 664; 665; 668; 669; 672; 673; 676; 677; 680; 681; 684; 685; 688; 689; 692; 693; 696; 697; 700; 701; 704; 705; 708; 709; 712; 713; 716; 717; 720; 723; 726; 729; 732; 735; 738; 741; 744; 747; 750; 753; 756; 759; 762; 765; 768; 771; 774; 776; 778; 780; 782; 784; 786; 788; 790; 792; 798; 800; 801; 803; 804; 806; 807; 809; 810; 812; 813; 815; 816; 818; 819; 821; 822; 824; 825; 827; 828; 830; 831; 834; 837; 840; 841; 977; 1016; 1017; 1021;</p> <p><u>Gmina Brody Obreń</u> <u>Krynki:</u> 829/1; 829/2; 830/1/; 830/2; 831; 832; 833; 834; 835; 836; 838; 839; 875; 936; 1179; <u>Gmina Brody Obreń Bór</u> <u>Kunowski:</u> 254/1202; 261/1203</p>	
5.	1096 Minóg strumieniowy (<i>Lampetra planeri</i>)	<p><i>Działania związane z ochroną czynną</i></p> <p>Ograniczenie ingerencji w system rzeczny w ramach prac utrzymaniowych do niezbędnego minimum. Zapobieganie zmianom hydromorfologicznym rzeki poprzez pozostawienie kształtowania koryta procesom naturalnym, a w przypadku prowadzenia prac utrzymaniowych poprzez:</p> <ul style="list-style-type: none"> - ograniczenie zasięgu ingerencji do minimum gwarantującego zabezpieczenie zagrożonego mienia, - zachowywanie zasad dobrej praktyki utrzymania rzek, - stosowanie rozwiązań o możliwie najmniejszym wpływie na jakość hydromorfologiczną rzeki, - prowadzenie robót poza okresem od 1 marca do 31 lipca, za wyjątkiem sytuacji nagłych, związanych z bezpieczeństwem ludzi i mienia. <p><i>Uzupełnienie stanu wiedzy o przedmiotach ochrony i uwarunkowaniach ich ochrony</i></p>	<p><u>Gmina Pawłów Obreń</u> <u>Rzepin Drugi:</u> 307/1;</p> <p><u>Gmina Pawłów Obreń</u> <u>Świślina:</u> 4;</p> <p><u>Gmina Pawłów Obreń</u> <u>Radkowice Kolonia:</u> 113;</p> <p><u>Gmina Bodzentyn Obreń</u> <u>Śniadka:</u> 283;</p>	Zarządca terenu w związku z wykonywaniem obowiązków z zakresu ochrony środowiska na podstawie przepisów prawa albo w przypadku braku tych przepisów na podstawie porozumienia zawartego z organem sprawującym nadzór nad obszarem Natura

	Rozpoznanie istniejącej tamy na rzece Świślinie (zbiornik zaporowy Wióry) pod kątem możliwości udrożenia w celu migracji ryb i minogów. W ciągu 3 lat od ustanowienia PZO.	Tama na rzece Świślinie (zbiornik zaporowy Wióry)	Zarządca terenu w związku z wykonywaniem obowiązków z zakresu ochrony środowiska na podstawie przepisów prawa albo w przypadku braku tych przepisów na podstawie porozumienia zawartego z organem sprawującym nadzór nad obszarem Natura
<i>Działania związane z monitoringiem stanu oraz monitoringiem realizacji celów</i>			
	Ocena stanu zachowania przedmiotu ochrony zgodnie z metodyką przyjętą do celów monitoringu ¹⁾ i ocena realizacji założonych celów. Co 5 lat.	<u>Gmina Pawłów Obreb</u> <u>Rzepin Drugi:</u> 307/1; <u>Gmina Pawłów Obreb</u> <u>Świślina:</u> 4; <u>Gmina Pawłów Obreb</u> <u>Radkowiec Kolonia:</u> 113; <u>Gmina Bodzentyn Obreb</u> <u>Śniadka:</u> 283;	Sprawujący nadzór nad obszarem Natura 2000

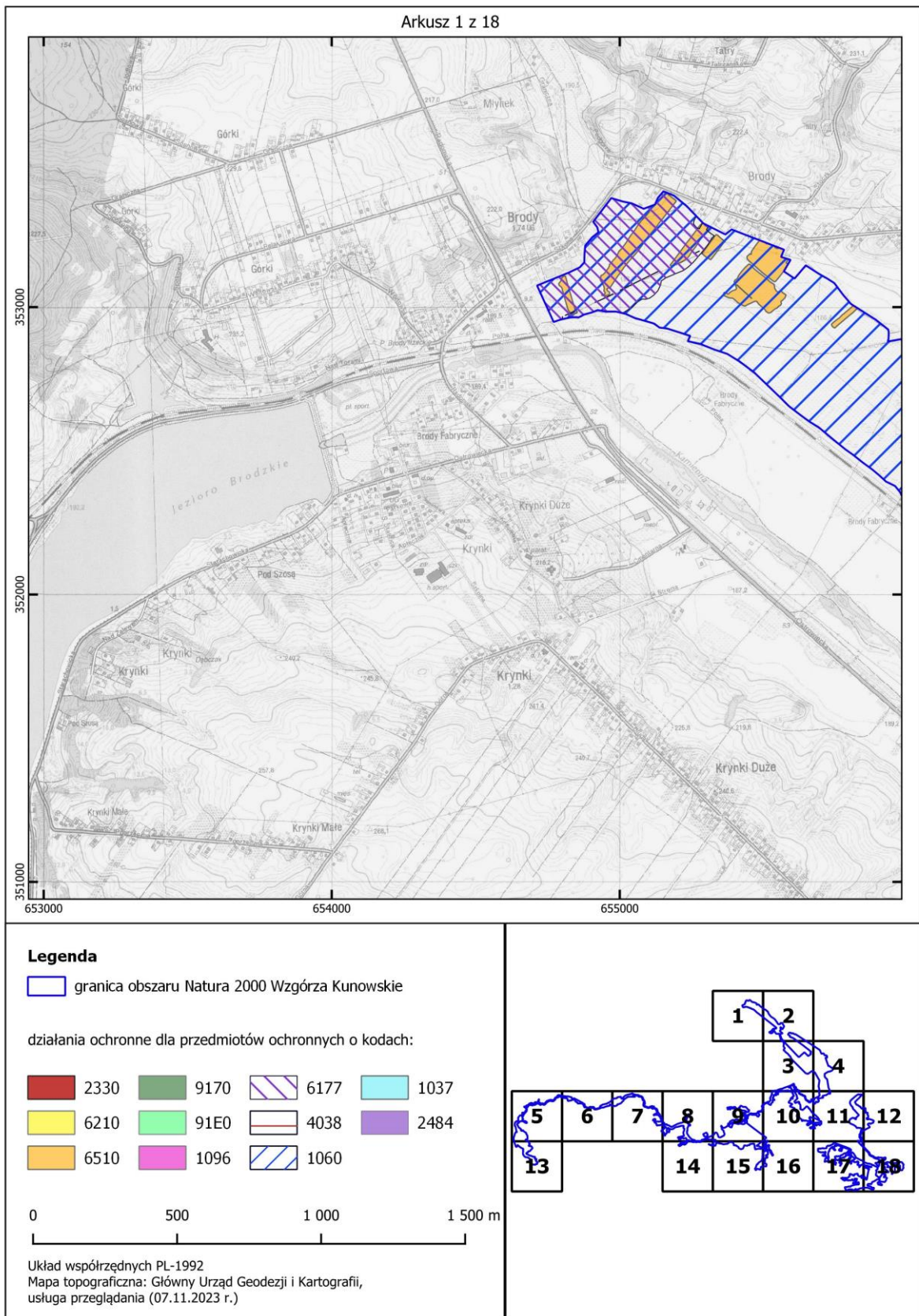
W przypadku stwierdzenia w obszarze Natura 2000 Wzgórza Kunowskie PLH260039 występowania przedmiotu ochrony na działkach nie wskazanych w planie zadań ochronnych, po wykonaniu ekspertyzy przyrodniczej można realizować działania ochronne zgodne z niniejszym zarządzeniem właściwe dla stwierdzonego siedliska lub gatunku.

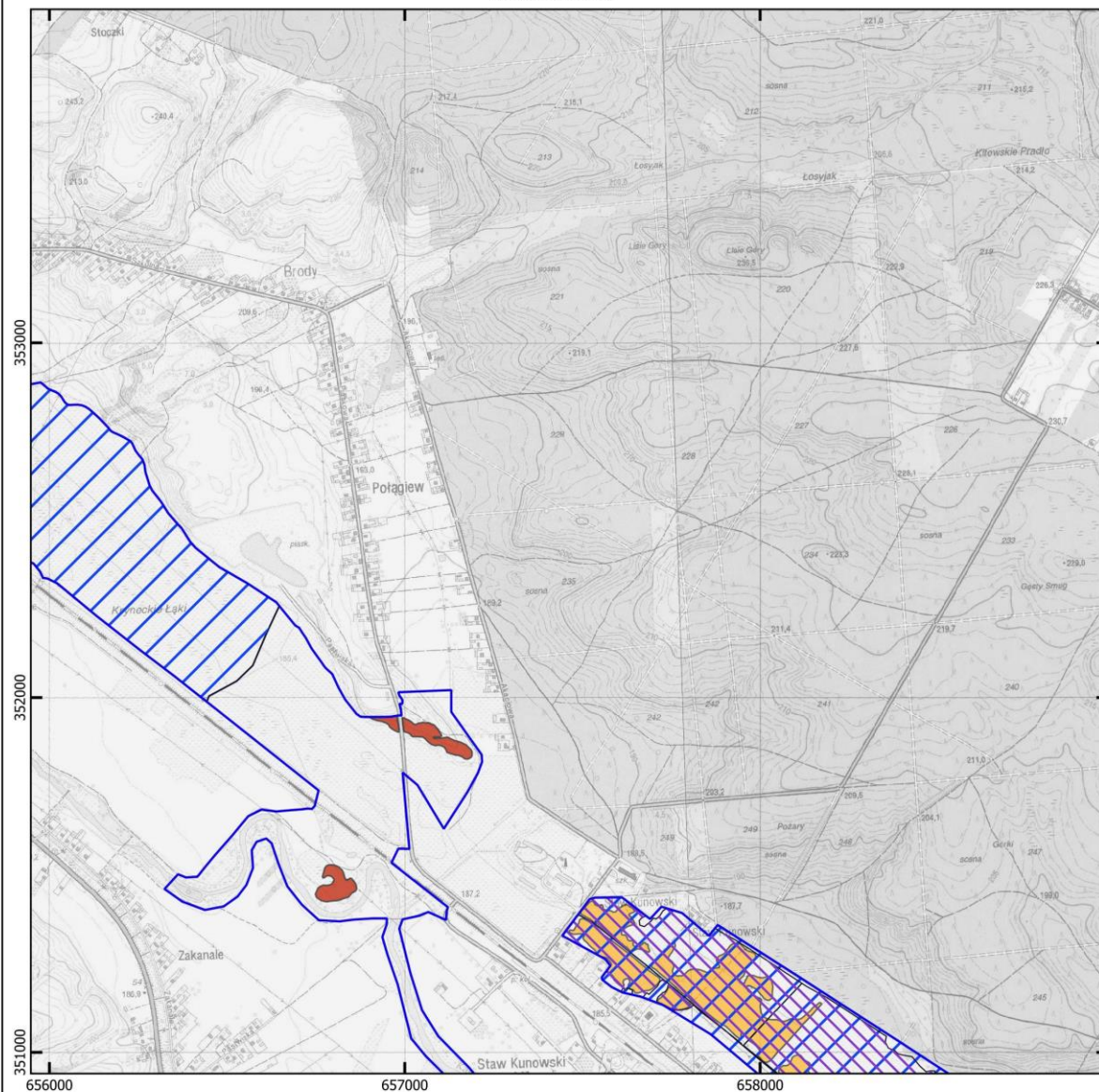
¹⁾ w rozumieniu rozporządzenia Ministra Środowiska z dnia 17 lutego 2010 r. w sprawie sporządzania projektu planu zadań ochronnych dla obszaru Natura 2000 (Dz. U. Nr 34, poz. 186 z późn. zm.)

²⁾ Działki ewidencyjne: Agencja Restrukturyzacji i Modernizacji Rolnictwa, baza LPIS (18.07.2016 r.)

LOKALIZACJA WDRAŻANIA DZIAŁAŃ OCHRONNYCH – MAPA POGLĄDOWA

(ARKUSZE 1-18)





Legenda

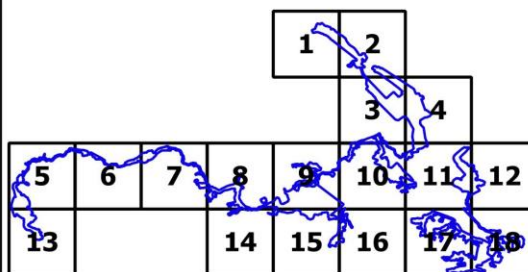
granica obszaru Natura 2000 Wzgórze Kunowskie

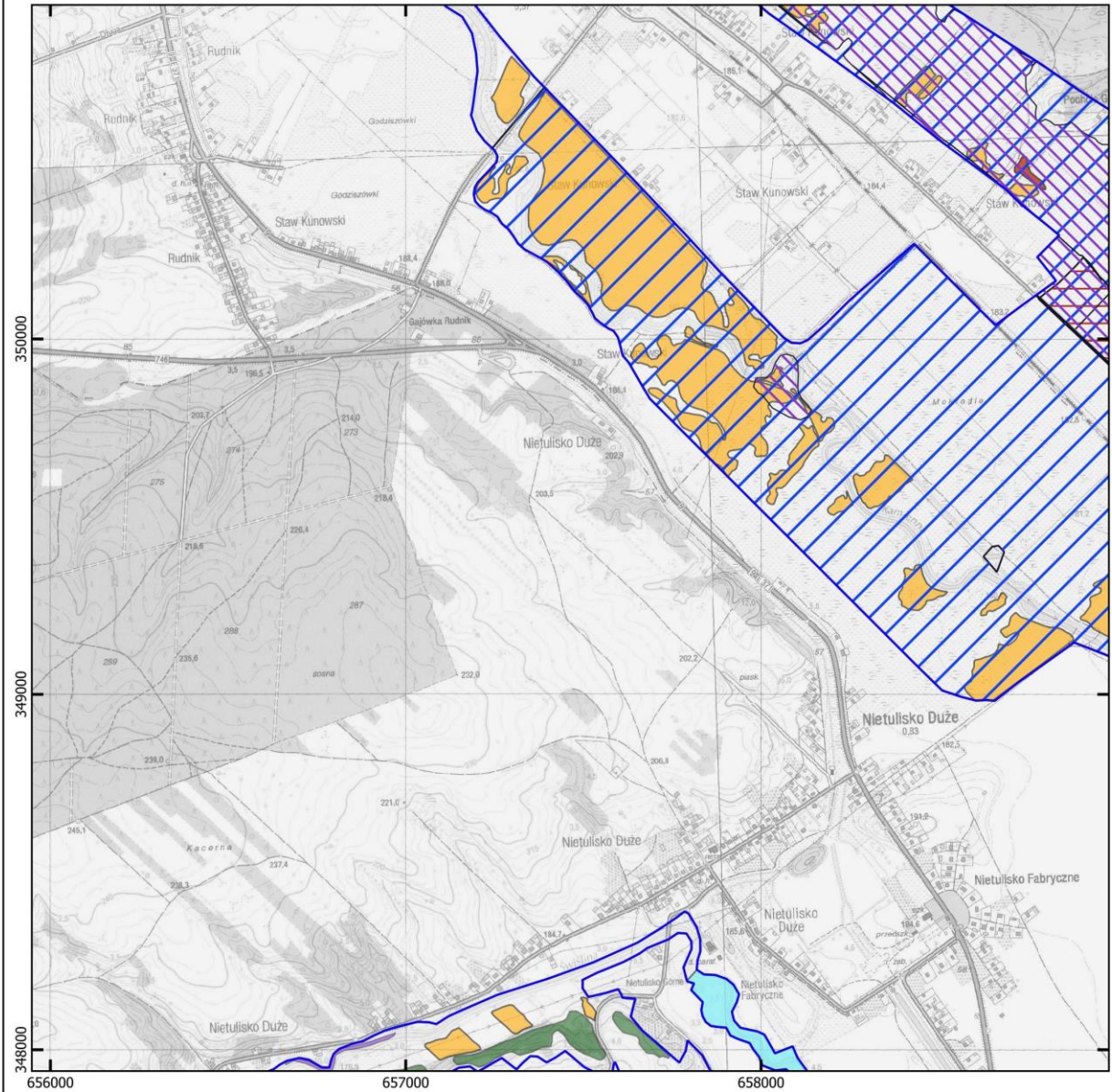
działania ochronne dla przedmiotów ochronnych o kodach:

2330	9170	6177	1037
6210	91E0	4038	2484
6510	1096	1060	



Układ współrzędnych PL-1992
 Mapa topograficzna: Główny Urząd Geodezji i Kartografii,
 usługa przeglądania (07.11.2023 r.)





Legenda

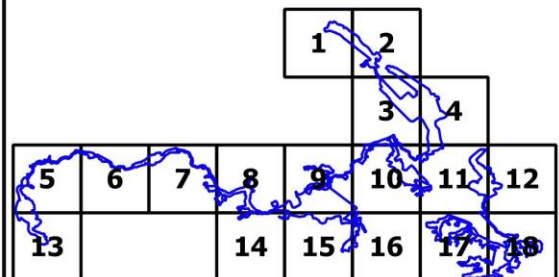
granica obszaru Natura 2000 Wzgórze Kunowskie

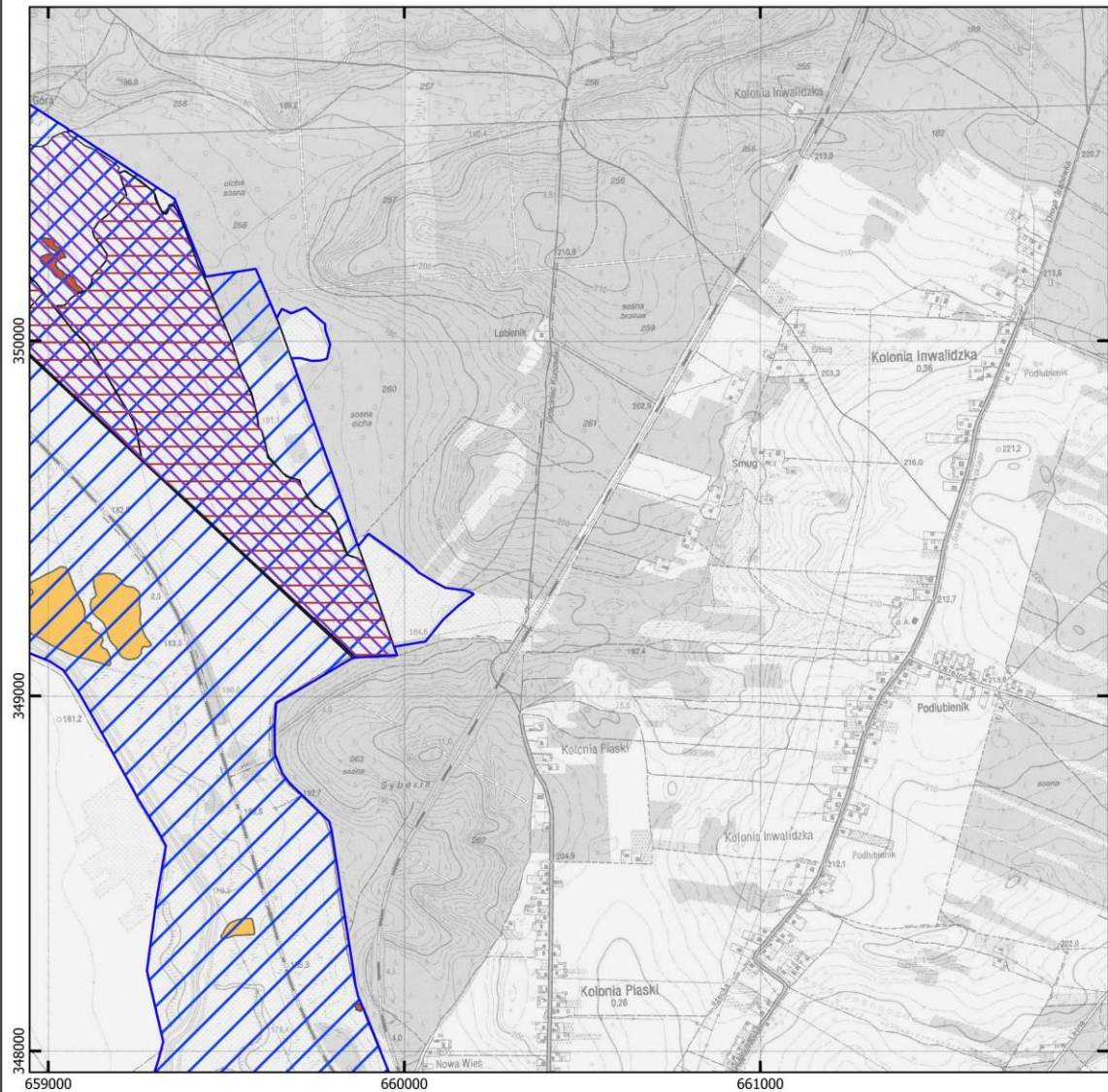
działania ochronne dla przedmiotów ochronnych o kodach:

2330	9170	6177	1037
6210	91E0	4038	2484
6510	1096	1060	



Układ współrzędnych PL-1992
 Mapa topograficzna: Główny Urząd Geodezji i Kartografii,
 usługa przeglądania (07.11.2023 r.)
















Legenda

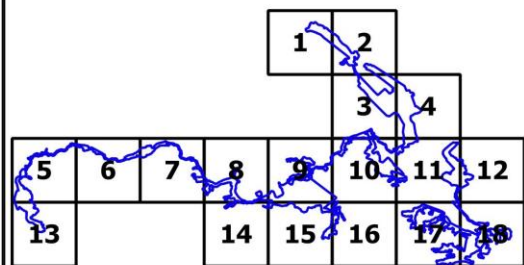
 granica obszaru Natura 2000 Wzgórze Kunowskie

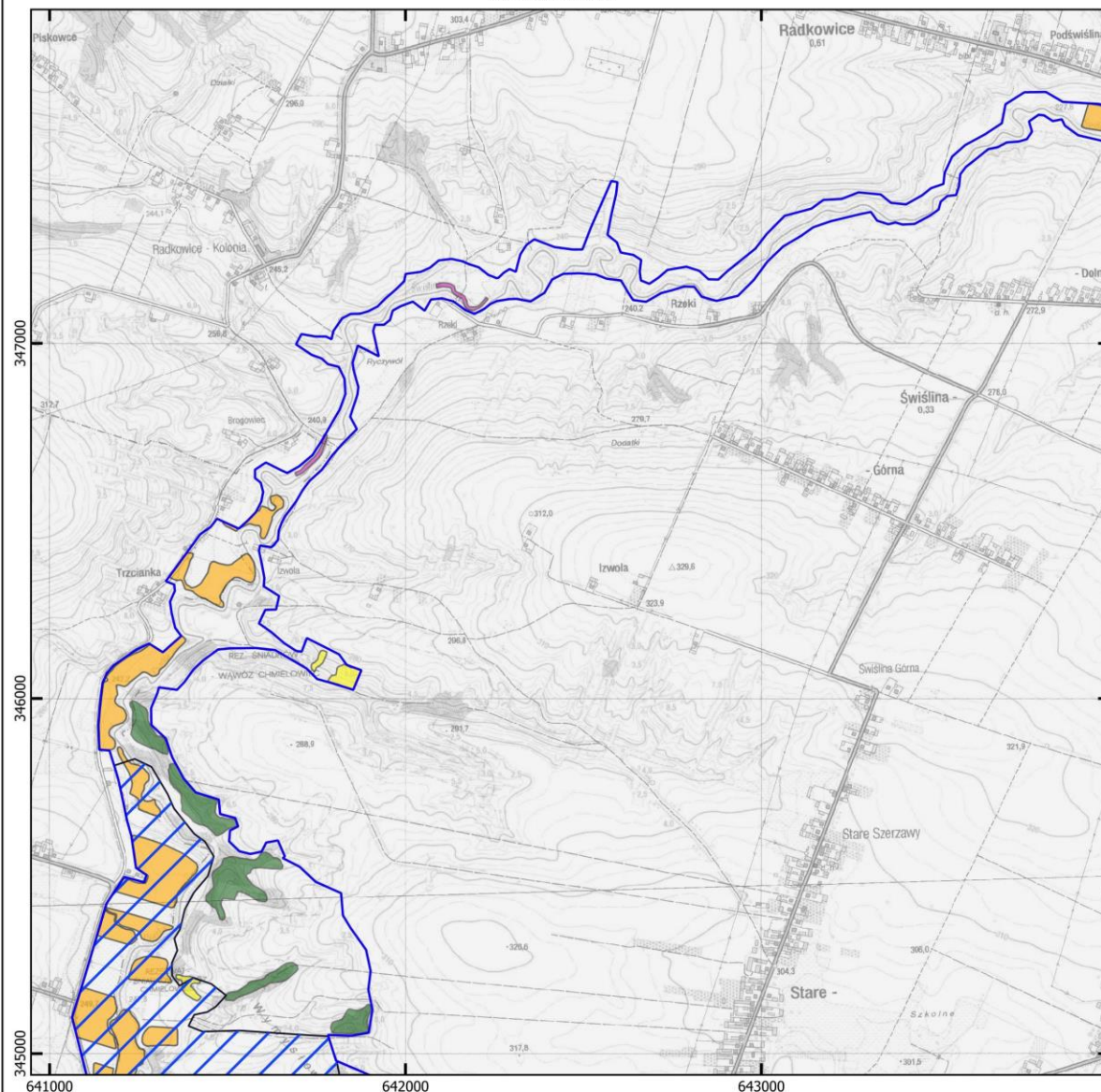
działania ochronne dla przedmiotów ochronnych o kodach:

 2330	 9170	 6177	 1037
 6210	 91E0	 4038	 2484
 6510	 1096	 1060	



Układ współrzędnych PL-1992
 Mapa topograficzna: Główny Urząd Geodezji i Kartografii,
 usługa przeglądania (07.11.2023 r.)





Legenda

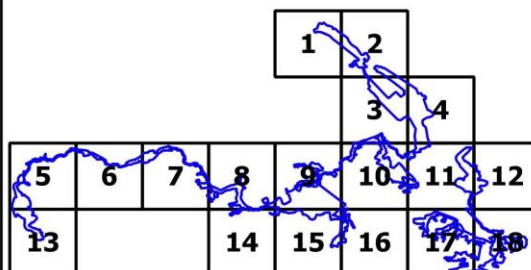
granica obszaru Natura 2000 Wzgórze Kunowskie

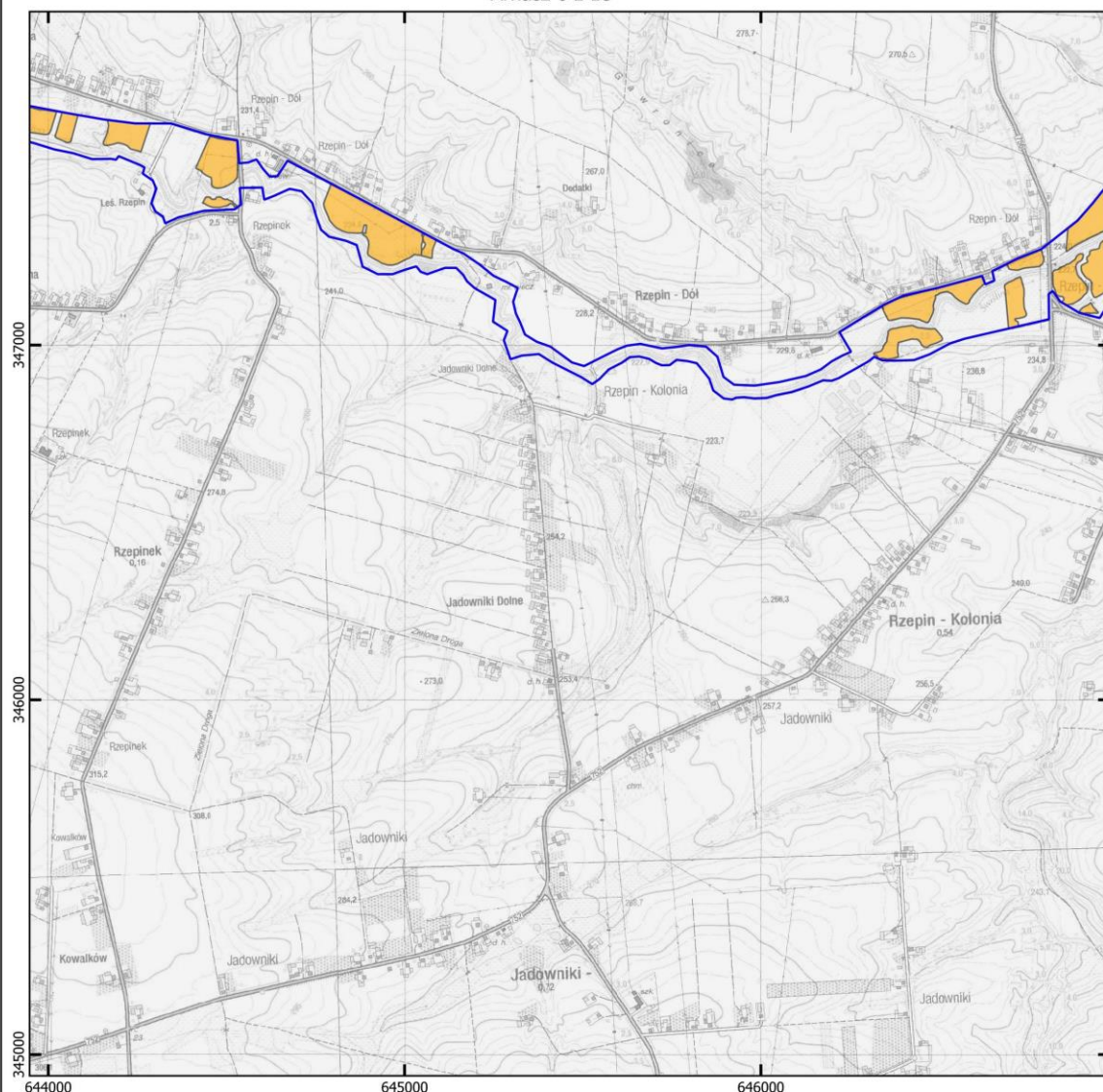
działania ochronne dla przedmiotów ochronnych o kodach:

- | | | | |
|------|------|------|------|
| 2330 | 9170 | 6177 | 1037 |
| 6210 | 91E0 | 4038 | 2484 |
| 6510 | 1096 | 1060 | |



Układ współrzędnych PL-1992
 Mapa topograficzna: Główny Urząd Geodezji i Kartografii,
 usługa przeglądania (07.11.2023 r.)
















Legenda

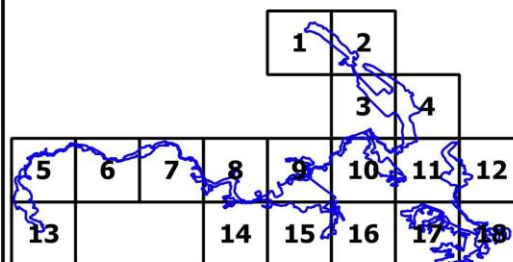
 granica obszaru Natura 2000 Wzgórze Kunowskie

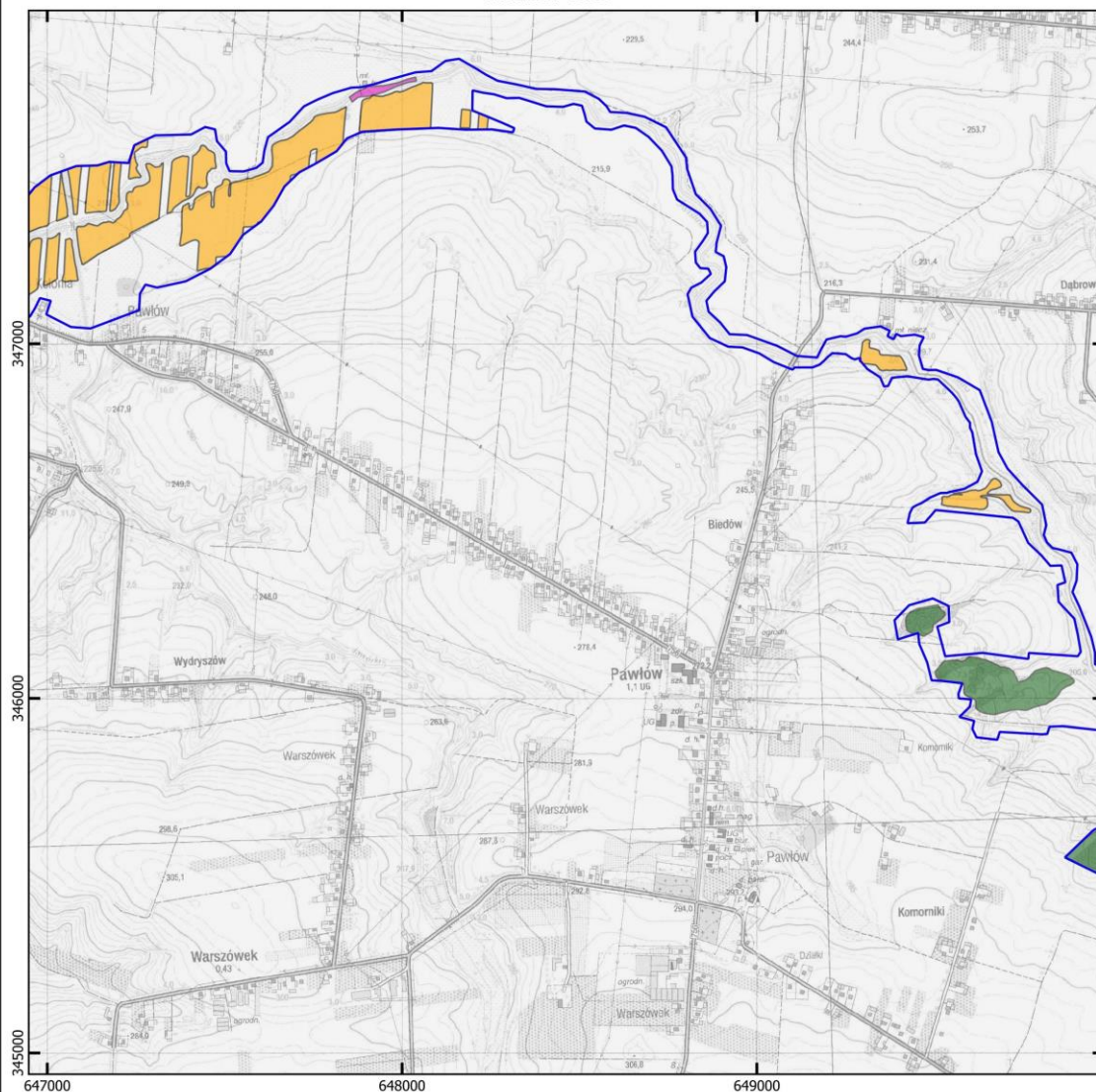
działania ochronne dla przedmiotów ochronnych o kodach:

 2330	 9170	 6177	 1037
 6210	 91E0	 4038	 2484
 6510	 1096	 1060	



Układ współrzędnych PL-1992
 Mapa topograficzna: Główny Urząd Geodezji i Kartografii,
 usługa przeglądania (07.11.2023 r.)





Legenda

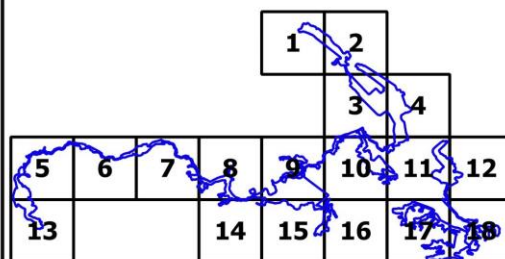
granica obszaru Natura 2000 Wzgórze Kunowskie

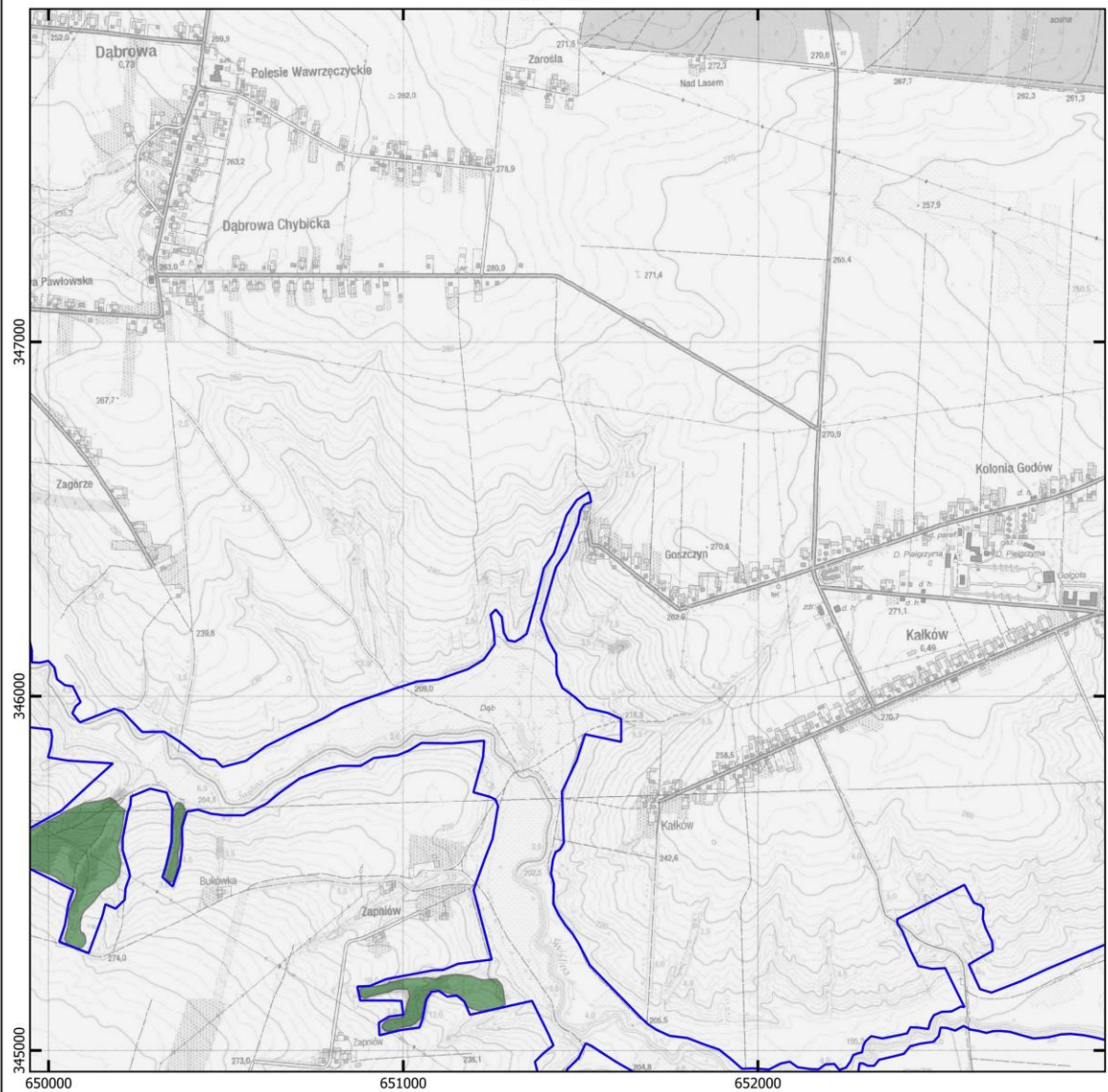
działania ochronne dla przedmiotów ochronnych o kodach:

2330	9170	6177	1037
6210	91E0	4038	2484
6510	1096	1060	



Układ współrzędnych PL-1992
 Mapa topograficzna: Główny Urząd Geodezji i Kartografii,
 usługa przeglądania (07.11.2023 r.)





Legenda

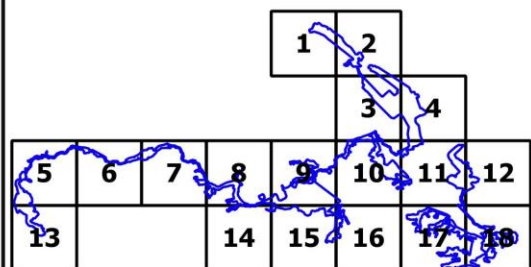
granica obszaru Natura 2000 Wzgórze Kunowskie

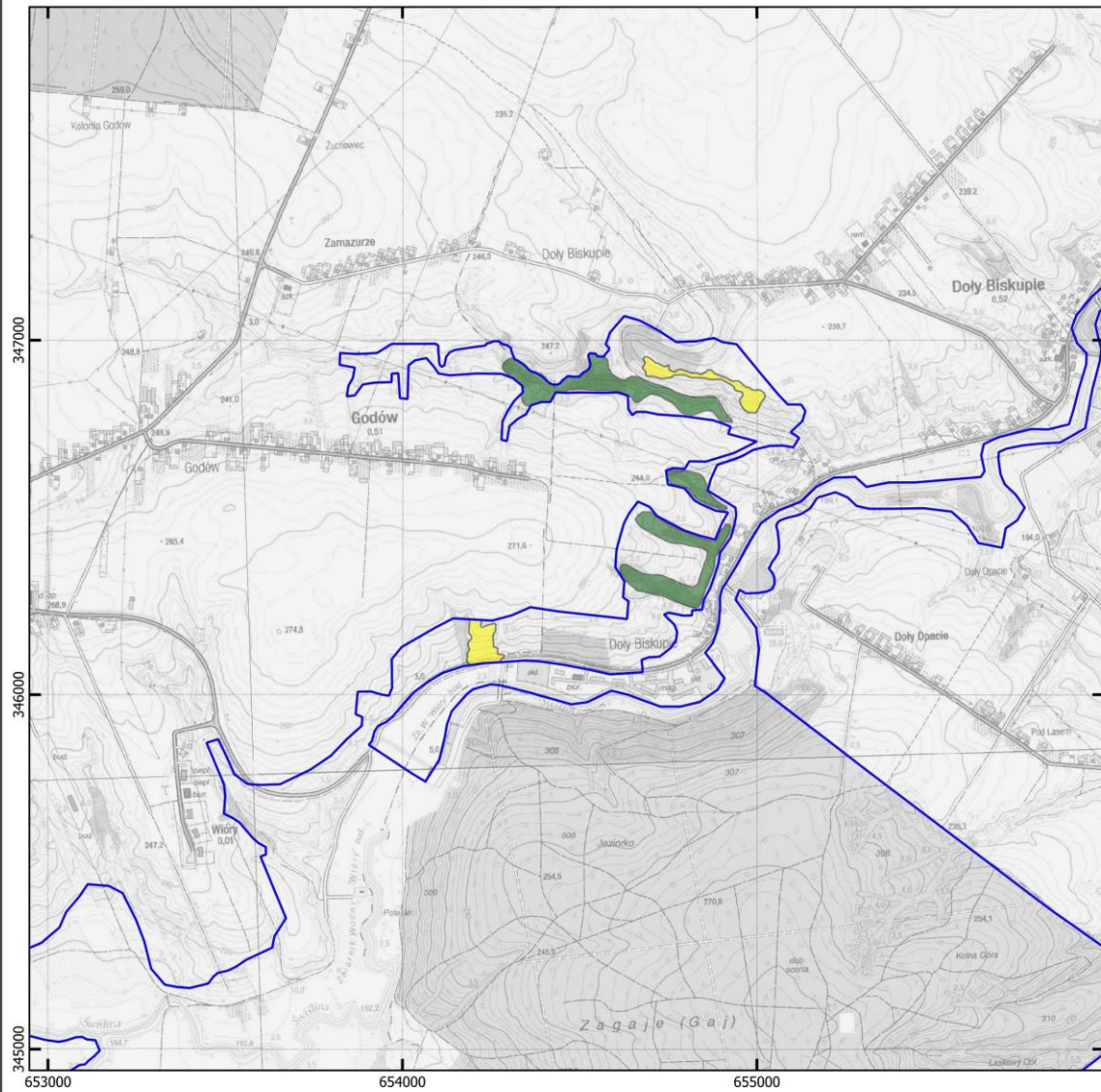
działania ochronne dla przedmiotów ochronnych o kodach:

2330	9170	6177	1037
6210	91E0	4038	2484
6510	1096	1060	



Układ współrzędnych PL-1992
 Mapa topograficzna: Główny Urząd Geodezji i Kartografii,
 usługa przeglądania (07.11.2023 r.)





Legenda

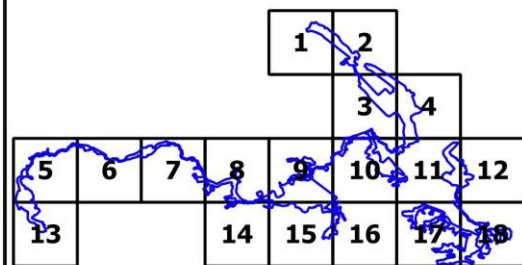
granica obszaru Natura 2000 Wzgórze Kunowskie

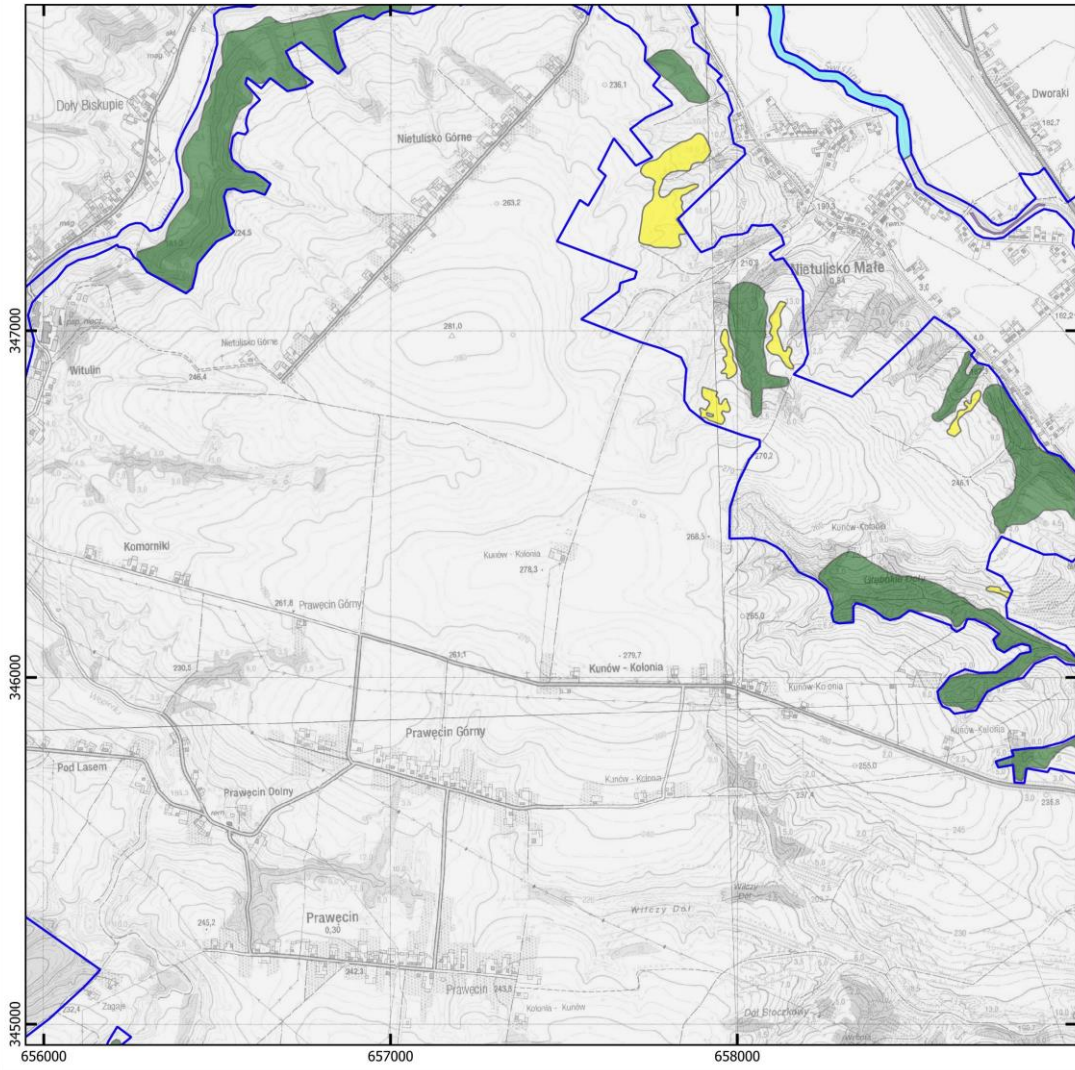
działania ochronne dla przedmiotów ochronnych o kodach:

2330	9170	6177	1037
6210	91E0	4038	2484
6510	1096	1060	



Układ współrzędnych PL-1992
 Mapa topograficzna: Główny Urząd Geodezji i Kartografii,
 usługa przeglądania (07.11.2023 r.)

















Legenda

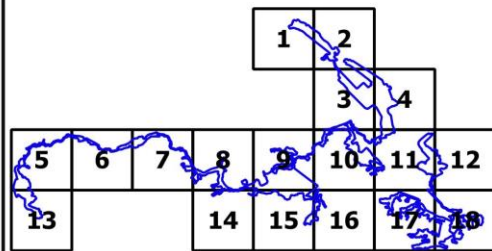
 granica obszaru Natura 2000 Wzgórze Kunowskie

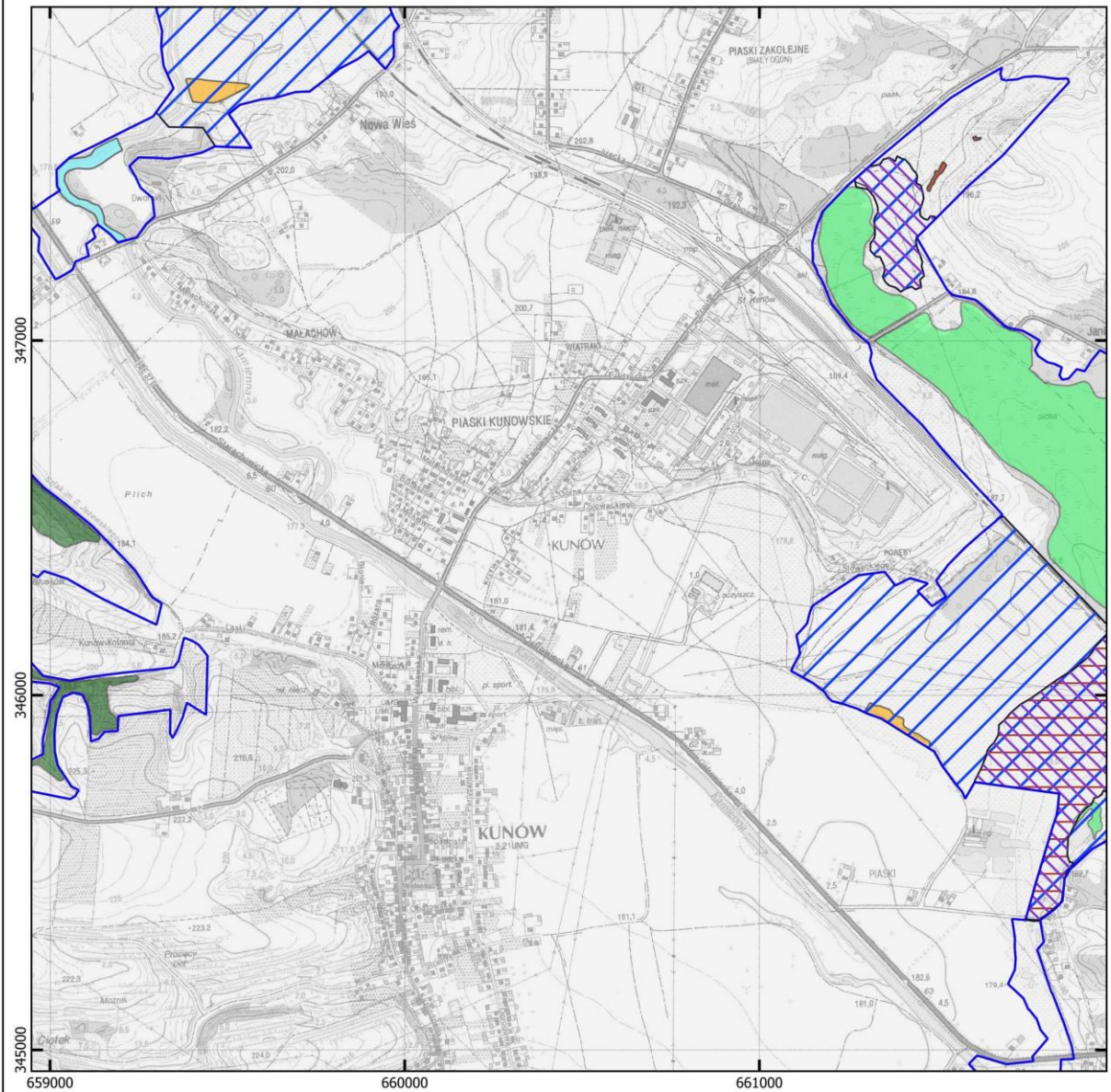
działania ochronne dla przedmiotów ochronnych o kodach:

	2330		9170		6177		1037
	6210		91E0		4038		2484
	6510		1096		1060		



Układ współrzędnych PL-1992
 Mapa topograficzna: Główny Urząd Geodezji i Kartografii,
 usługa przeglądalna (07.11.2023 r.)





Legenda

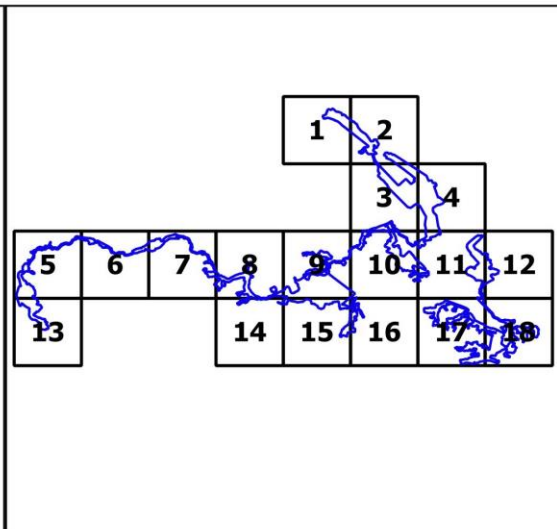
granica obszaru Natura 2000 Wzgórz Kunowskie

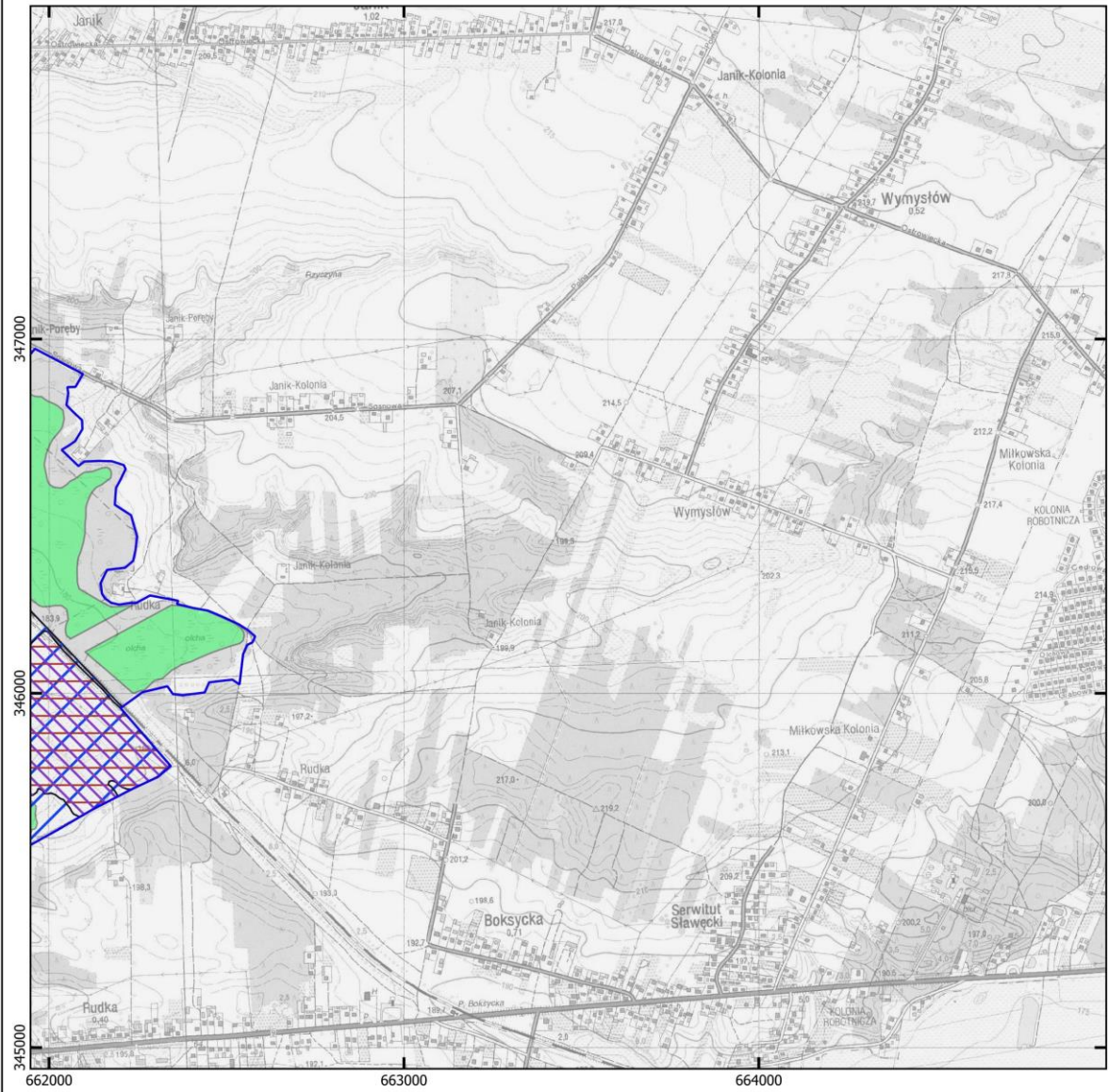
działania ochronne dla przedmiotów ochronnych o kodach:

2330	9170	6177	1037
6210	91E0	4038	2484
6510	1096	1060	

0 500 1 000 1 500 m

Układ współrzędnych PL-1992
 Mapa topograficzna: Główny Urząd Geodezji i Kartografii,
 usługa przeglądarki (07.11.2023 r.)





Legenda

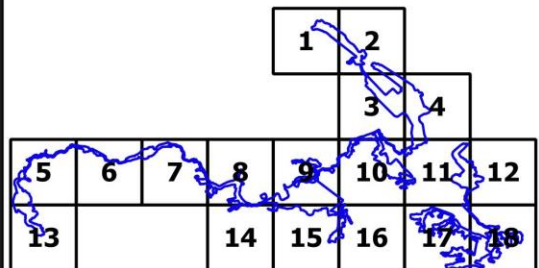
granica obszaru Natura 2000 Wzgórze Kunowskie

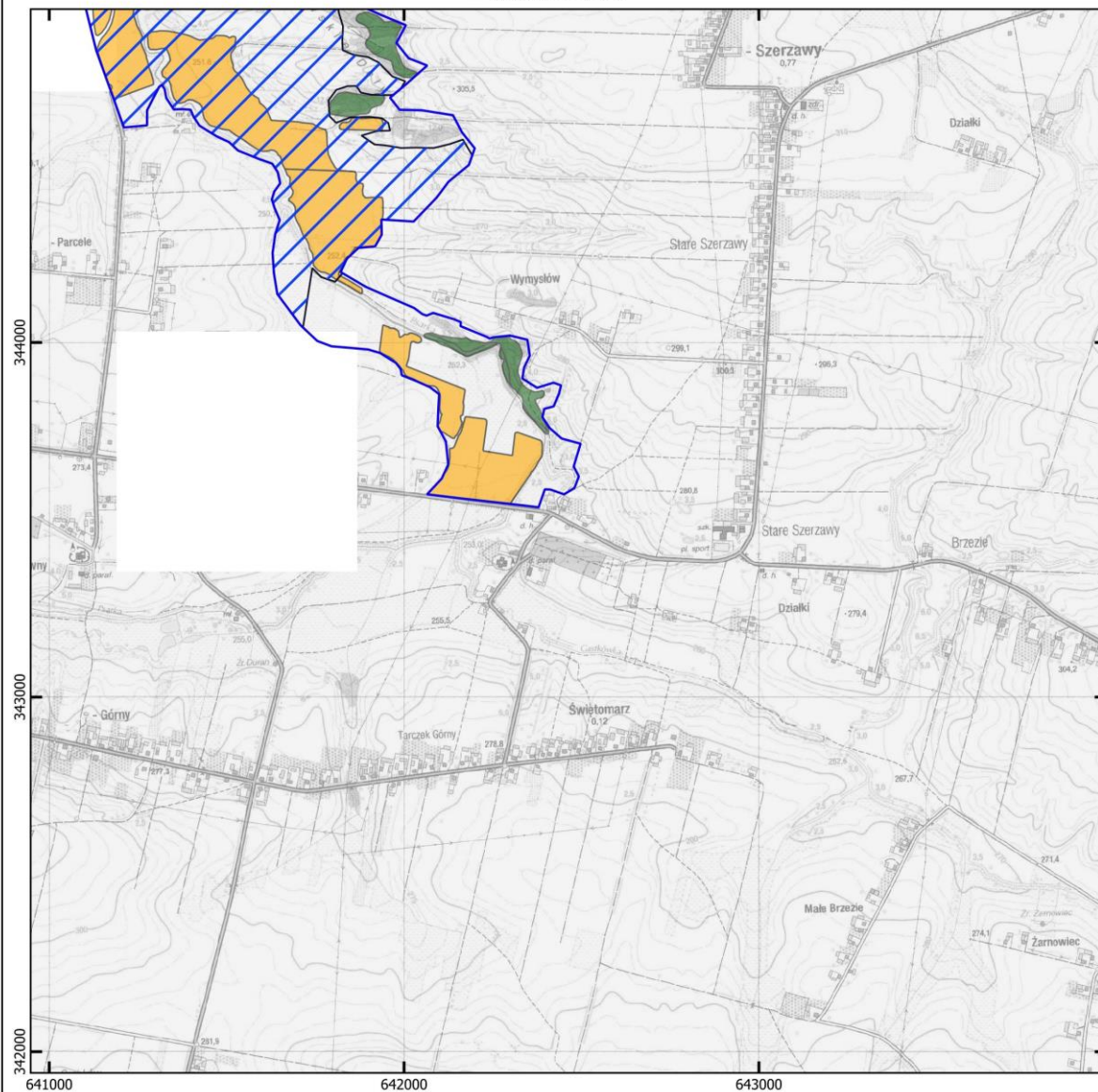
działania ochronne dla przedmiotów ochronnych o kodach:

2330	9170	6177	1037
6210	91E0	4038	2484
6510	1096	1060	



Układ współrzędnych PL-1992
 Mapa topograficzna: Główny Urząd Geodezji i Kartografii,
 usługa przeglądania (07.11.2023 r.)





Legenda

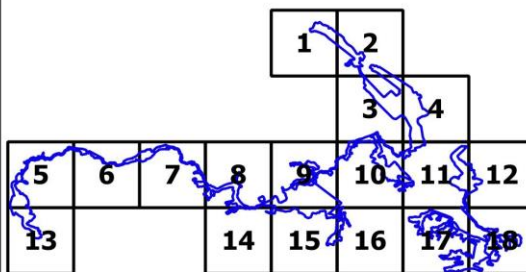
granica obszaru Natura 2000 Wzgórze Kunowskie

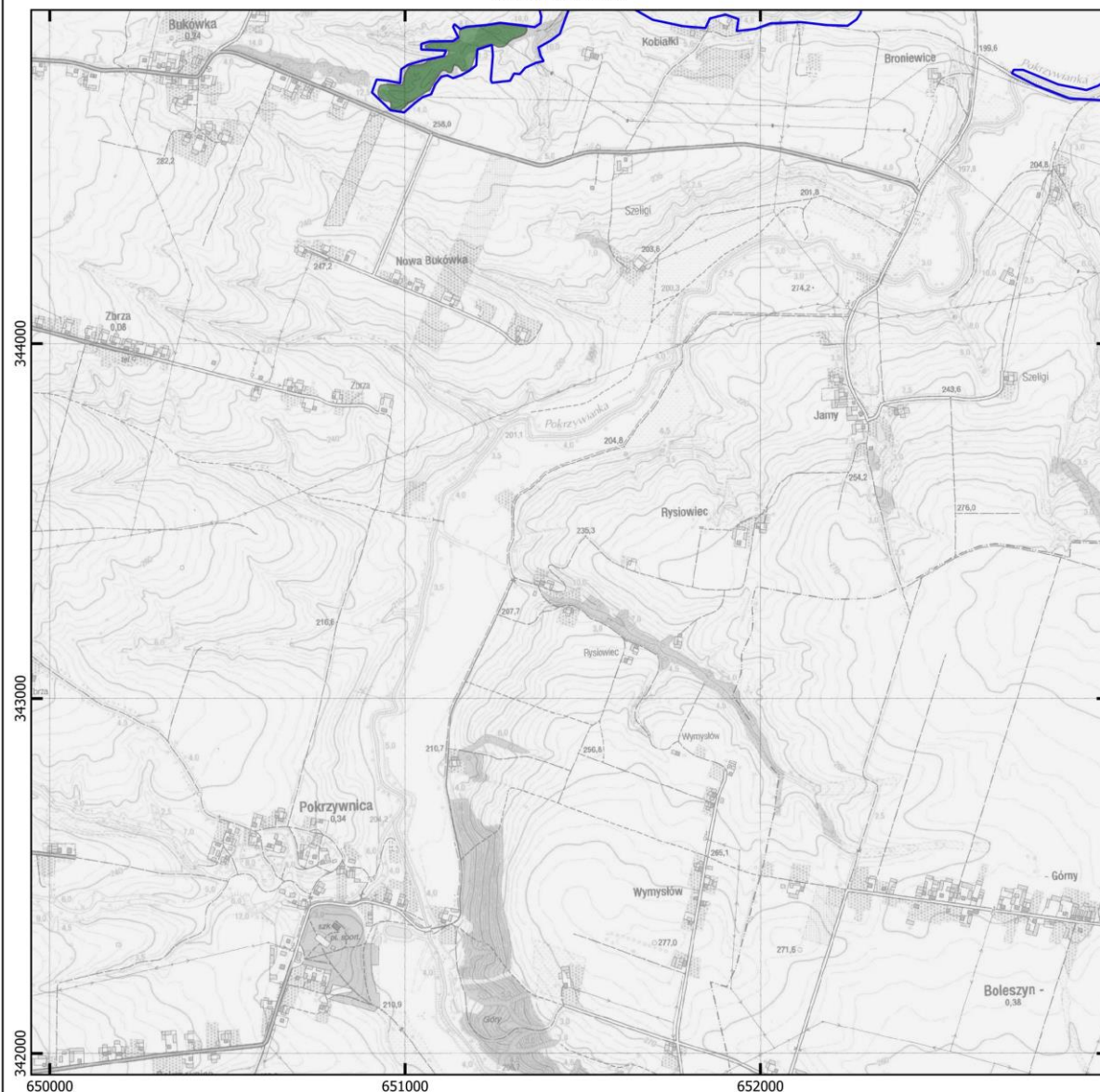
działania ochronne dla przedmiotów ochronnych o kodach:

2330	9170	6177	1037
6210	91E0	4038	2484
6510	1096	1060	



Układ współrzędnych PL-1992
 Mapa topograficzna: Główny Urząd Geodezji i Kartografii,
 usługa przeglądania (07.11.2023 r.)
















Legenda

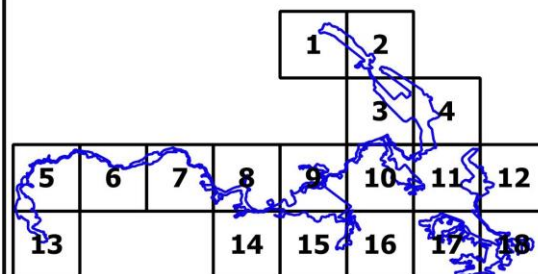
 granica obszaru Natura 2000 Wzgórze Kunowskie

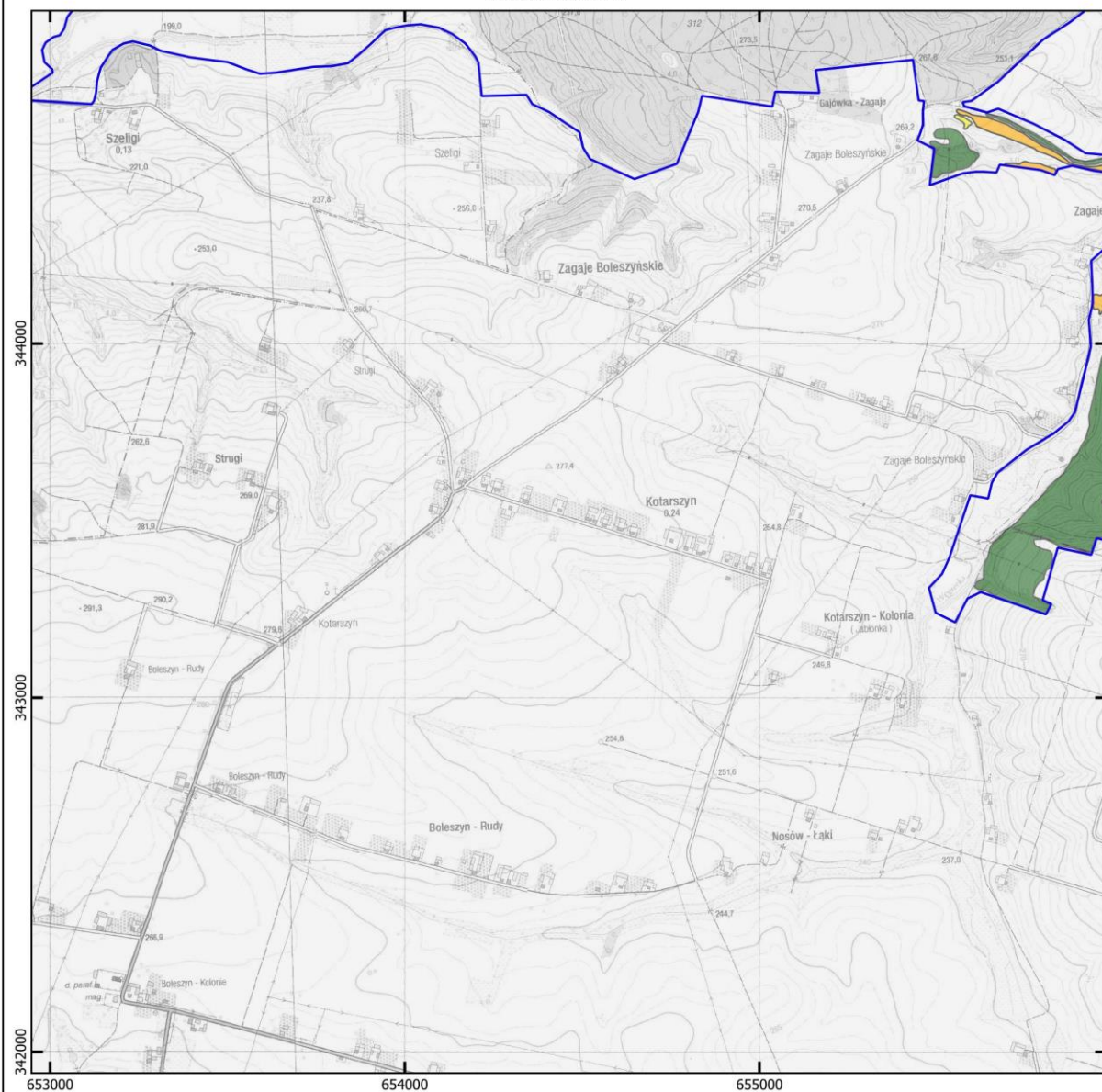
działania ochronne dla przedmiotów ochronnych o kodach:

 2330	 9170	 6177	 1037
 6210	 91E0	 4038	 2484
 6510	 1096	 1060	



Układ współrzędnych PL-1992
 Mapa topograficzna: Główny Urząd Geodezji i Kartografii,
 usługa przeglądania (07.11.2023 r.)
















Legenda

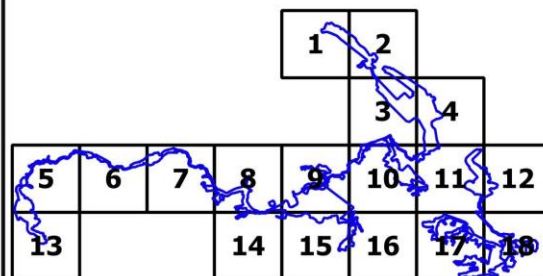
 granica obszaru Natura 2000 Wzgórze Kunowskie

działania ochronne dla przedmiotów ochronnych o kodach:

 2330	 9170	 6177	 1037
 6210	 91E0	 4038	 2484
 6510	 1096	 1060	



Układ współrzędnych PL-1992
 Mapa topograficzna: Główny Urząd Geodezji i Kartografii,
 usługa przeglądarki (07.11.2023 r.)
















Legenda

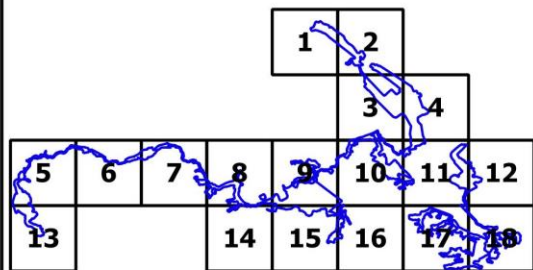
 granica obszaru Natura 2000 Wzgórze Kunowskie

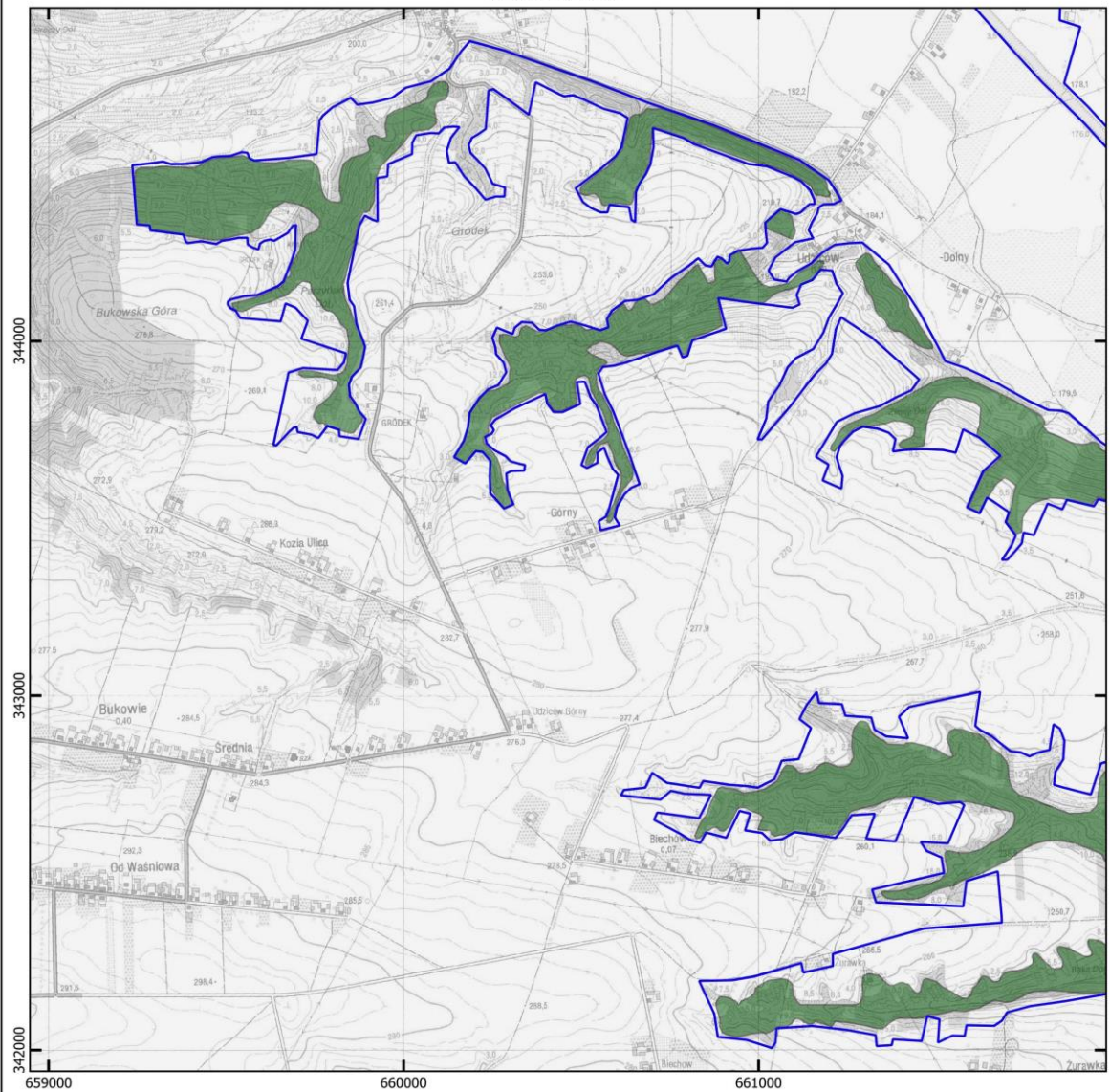
działania ochronne dla przedmiotów ochronnych o kodach:

 2330	 9170	 6177	 1037
 6210	 91E0	 4038	 2484
 6510	 1096	 1060	



Układ współrzędnych PL-1992
 Mapa topograficzna: Główny Urząd Geodezji i Kartografii,
 usługa przeglądana (07.11.2023 r.)





Legenda

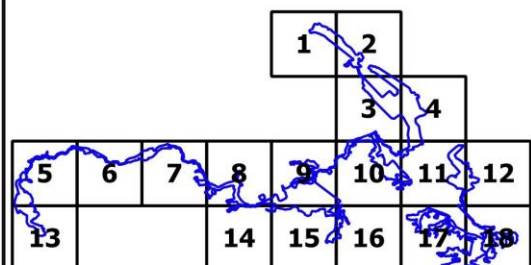
granica obszaru Natura 2000 Wzgórze Kunowskie

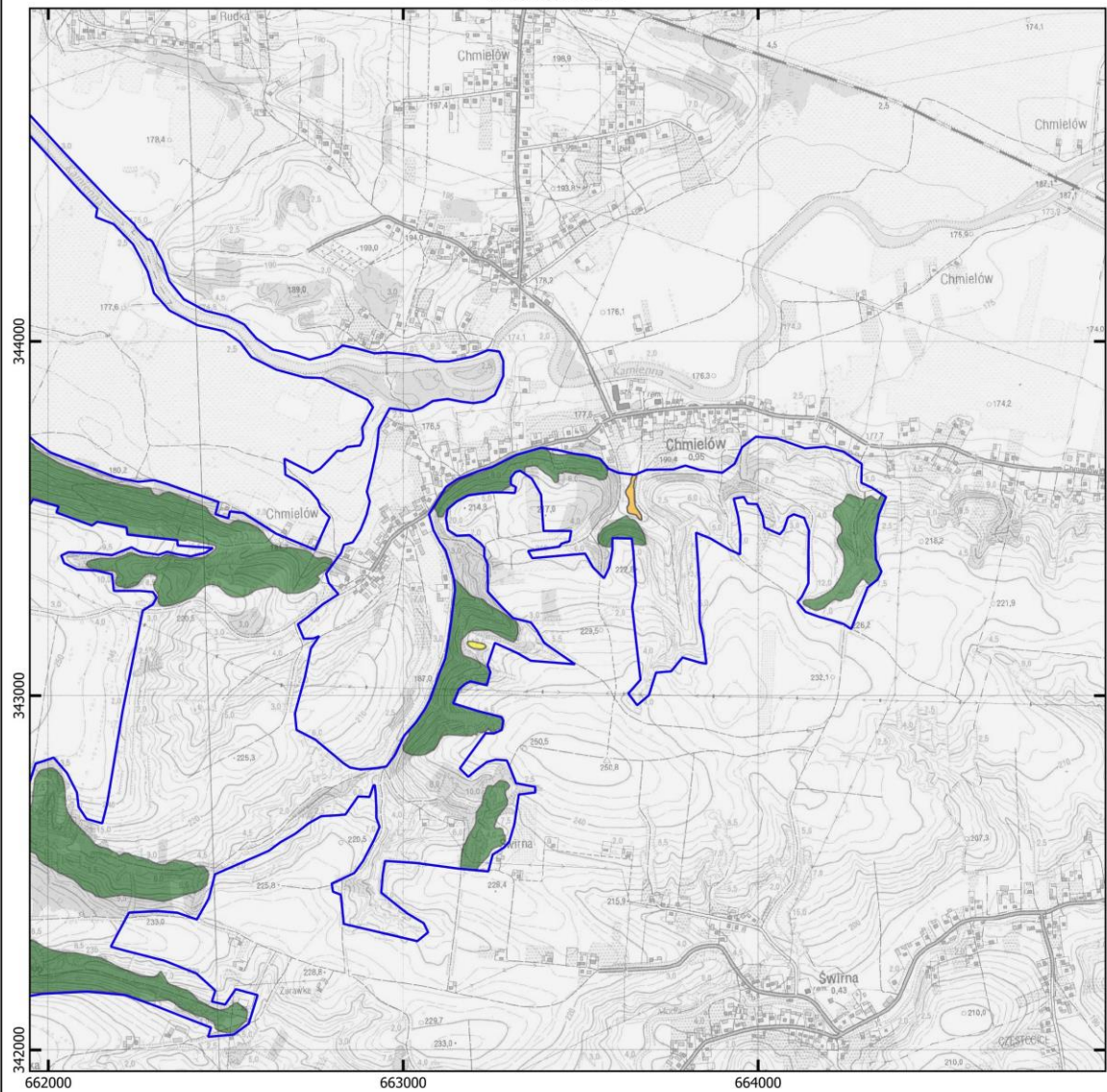
działania ochronne dla przedmiotów ochronnych o kodach:

2330	9170	6177	1037
6210	91E0	4038	2484
6510	1096	1060	



Układ współrzędnych PL-1992
 Mapa topograficzna: Główny Urząd Geodezji i Kartografii,
 usługa przeglądania (07.11.2023 r.)
















Legenda

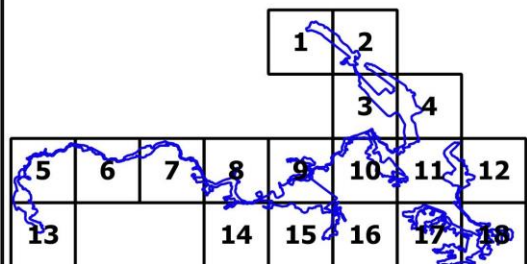
 granica obszaru Natura 2000 Wzgórze Kunowskie

działania ochronne dla przedmiotów ochronnych o kodach:

 2330	 9170	 6177	 1037
 6210	 91E0	 4038	 2484
 6510	 1096	 1060	



Układ współrzędnych PL-1992
 Mapa topograficzna: Główny Urząd Geodezji i Kartografii,
 usługa przeglądania (07.11.2023 r.)



Zarządzenia Regionalnego Dyrektora Ochrony Środowiska w Kielcach
z dnia 2023 r.
w sprawie ustanowienia planu zadań ochronnych dla obszaru Natura 2000
Wzgórza Kunowskie PLH260039

Zgodnie z art. 28 ust. 5 ustawy z dnia 16 kwietnia 2004 roku o ochronie przyrody (Dz. U. z 2023 r., poz. 1336, z późn. zm.) regionalny dyrektor ochrony środowiska ustanawia, w drodze aktu prawa miejscowego, w formie zarządzenia, plan zadań ochronnych dla obszaru Natura 2000.

Obszar Natura 2000 Wzgórza Kunowskie PLH260039 został zatwierdzony decyzją Komisji Europejskiej 2011/64/UE jako obszar mający znaczenie dla Wspólnoty (Decyzja Komisji z dnia 10 stycznia 2011 r. w sprawie przyjęcia na mocy dyrektywy Rady 92/43/EWG czwartego zaktualizowanego wykazu terenów mających znaczenie dla Wspólnoty składających się na kontynentalny region biogeograficzny (notyfikowana jako dokument nr C(2010) 9669) (Dz. U. UE. L 2011 Nr 33 poz. 146) (2011/64/UE). Rozporządzeniem z dnia 13 kwietnia 2022 r. Minister Klimatu i Środowiska wyznaczył specjalny obszar ochrony siedlisk Wzgórza Kunowskie PLH260039 (Dz.U. z 2022, poz. 1103 z późn. zm.).

Specjalny obszar ochrony siedlisk Wzgórza Kunowskie PLH260039 położony jest na terenie woj. świętokrzyskiego (składa się z dwóch enklaw: większa z nich, ciągnąca się wzdłuż rzek Psarki, Świśliny (od ujścia Psarki) oraz Kamiennej (od ujścia Świśliny) kończy się w rejonie ujścia rzeki Kamiennej do jeziora Brodzkiego. Mniejsza z enklaw obejmuje wzniesienia i wąwozy w rejonie Kunowa i Chmielowa, krótki odcinek rzeki Kamiennej (przed ujściem Świśliny) oraz kompleksy zmeliorowanych torfowisk (będących obecnie łąkami) i lasów w rejonie Piasków Kunowskich i obejmuje gminy Bodzentyn, Pawłów, Brody, Kunów, Waśniów oraz Bodzechów).

Wzgórza Kunowskie położone są na gruntach prywatnych, gruntach Skarbu Państwa, w tym zarządzanych przez Państwowe Gospodarstwo Leśne Lasy Państwowe Nadleśnictwo Ostrowiec Świętokrzyski i Skarżysko.

Plan Urządzania Lasu sporządzony dla Nadleśnictwa Ostrowiec Świętokrzyski w Regionalnej Dyrekcji Lasów Państwowych w Radomiu na lata 2014-2023 zawiera zakres, o którym mowa w art. 28 ust. 10 ustawy o ochronie przyrody, dlatego też tereny te zostały wyłączone z opracowywanego dokumentu.

Natomiast dla Nadleśnictwa Skarżysko z przedłożonego do Regionalnej Dyrekcji Ochrony Środowiska w Kielcach projektu zadań ochronnych dla obszaru Natura 2000 Wzgórza Kunowskie, które stanowić będą uzupełnienie zatwierdzonego Planu Urządzenia Lasu dla Nadleśnictwa Skarżysko na okres 01.01.2018-31.12.2027 r. wynika, że na tym terenie brak jest przedmiotów ochrony. Zatem Regionalna Dyrekcja Ochrony Środowiska w Kielcach teren ten włączyła do opracowanego planu zadań ochronnych dla obszaru Natura 2000 Wzgórza Kunowskie PLH260039.

Obszar zaprojektowano w celu zachowania we właściwym stanie ochrony następujących siedlisk przyrodniczych i gatunków zwierząt wymienionych w Załącznikach I i II *Dyrektywy Rady 92/43/EWG z dnia 21 maja 1992 r. w sprawie ochrony siedlisk przyrodniczych oraz dzikiej fauny i flory* (Dz. U. UE-sp.15-2-102 ze zm.):

Siedliska przyrodnicze:

2330 – Wydmny śródlądowe z murawami napiaskowymi

3150 – Starorzeczka i naturalne eutroficzne zbiorniki wodne ze zbiorowiskami *Nymphaeion*, *Potamion*

6210 – Murawy kserotermiczne (*Festuco-Brometea*) i ciepłolubne murawy z *Asplenion septentrionalis* *Festucion pallentis*)

6410 – Zmienne-wilgotne łąki trzęślicowe *Molinion*

6510 – Nizowe i górskie świeże łąki użytkowane ekstensywnie *Arrhenatherion elatioris*

9170 – Grąd środkowoeuropejski i subkontynentalny *Galio-Carpinetum* i *Tilio-Carpinetum*

*91E0 – Łęgi wierzbowe, topolowe, olszowe i jesionowe *Salicetum albae*, *Populetum albae*, *Alnenion glutinoso-incanae* i olsy żródliskowe

91F0 – Łęgowe lasy dębowo- wiązowo-jesionowe (*Ficario-Ulmetum minoris*)

Gatunki zwierząt:

5264 – brzanka *Barbus meridionalis* (brzanka karpacka *Barbus carpathicus*)

2484 – minóg ukraiński *Eudontomyzon mariae*

1037 – trzepla zielona *Ophiogomphus cecilia*

1060 – czerwóńczyk nieparek *Lycaena dispar*

4038 – czerwóńczyk fioletek *Lycaena helle*

6177 – modraszek telejus *Phengaris teleius*

1096 – minóg strumieniowy *Lampetra planeri*

Projekt planu zadań ochronnych (zwany dalej PZO) został sporządzony z uwzględnieniem wymagań określonych w art. 28 ust. 10 ustawy o ochronie przyrody oraz zgodnie z zapisami rozporządzenia Ministra Środowiska z dnia 17 lutego 2010 r. w sprawie sporządzania projektu planu zadań ochronnych dla obszaru Natura 2000 (Dz. U. Nr 34, poz. 186 ze zm.), w celu utrzymania lub odtworzenia właściwego stanu przedmiotów ochrony.

Przed opracowaniem projektu PZO zlecono opracowanie zewnętrznej firmie stosownej ekspertyzy dla obszaru Natura 2000. Ekspertyza obejmowała przeprowadzenie inwentaryzacji przyrodniczej pozwalającej uzyskać aktualną wiedzę o przedmiotach ochrony, w tym o ich występowaniu oraz stanie ochrony, przeanalizowano także potrzebę zmiany statusu przedmiotów ochrony lub poszerzenia ich listy. W trakcie ww. prac terenowych zweryfikowano listę przedmiotów ochrony w obszarze podanych w Standardowym Formularzu Danych - SDF-ie i zaproponowano zmianę polegającą min. na: usunięciu siedliska 3260 – Nizinne i podgórskie rzeki ze zbiorowiskami włosieniczników *Ranunculon fluitantis* i siedliska 6430 – Ziolorośla górskie (*Adenostylion alliariae*) i ziolorośla nadrzeczne (*Convonvuletalia sepium*) – obecnie reprezentatywność D. Wniosek w tym zakresie został złożony do Generalnej Dyrekcji Ochrony Środowiska i został zaakceptowany. Siedliska te zostały usunięte z listy przedmiotów ochrony.

Ponadto w ramach prac terenowych prowadzonych na potrzeby opracowania ekspertyzy przyrodniczej jak i zadań ochronnych dla Nadleśnictwa Skarżysko i Ostrowiec Świętokrzyski nie stwierdzono występowania siedliska przyrodniczego o kodzie 6410 Zmiennowilgotne łąki trzęślicowe (*Molinion*), natomiast siedlisko 3150 Starorzeczka i naturalne eutroficzne zbiorniki wodne ze zbiorowiskami *Nymphaeion*, *Potamion* stwierdzono jedynie w formie jednego niewielkiego platu o powierzchni 0,26 ha z propozycją nadania reprezentatywności D (nieistotna). Ponadto w ramach projektu „Rozpoznanie uwarunkowań i ochrona czynna w obszarach Natura 2000 i rezerwatach przyrody na terenie województwa świętokrzyskiego” dofinansowanego ze środków Regionalnego Programu Operacyjnego Województwa Świętokrzyskiego na lata 2014-2020 zlecono wykonanie inwentaryzacji dla gatunków 5264 Brzanka *Barbus meridionalis* (brzanka karpacka *Barbus carpathicus*) i 2484 Minóg ukraiński *Eudontomyzon mariae*, gdzie nie potwierdzono występowania gatunku 5264, natomiast 2484 został zinwentaryzowany na 2 stanowiskach i zostały one uwzględnione w dokumencie. W zakresie niepotwierdzonych przedmiotów ochrony zostanie złożony wniosek do Generalnej Dyrekcji Ochrony Środowiska o ich usunięcie z listy przedmiotów ochrony.

Na gruntach Nadleśnictwa Ostrowiec Świętokrzyski PUL na lata 2014 – 2023 wykazał występowanie siedliska przyrodniczego o kodzie 9170 Grąd środkowoeuropejski i subkontynentalny *Galio-Carpinetum* i *Tilio-Carpinetum* i *91E0 Łęgi wierzbowe, topolowe, olszowe i jesionowe *Salicetum albae*, *Populetum albae*, *Alnenion glutinoso-incanae* i olsy źródłiskowe. Natomiast w zakresie siedliska 91F0 znajduje się propozycją umieszczenia w SDF z oznaczeniem reprezentatywności D (nieistotna). W tym zakresie również zostanie złożony wniosek do Generalnej Dyrekcji Ochrony Środowiska.

Wniosek w zakresie zmiany SDF obejmował będzie również zaktualizowanie danych w zakresie powierzchni i innych ocen dla wszystkich przedmiotów ochrony.

W toku prac zweryfikowana została wielkość powierzchni zajmowanej przez poszczególne siedliska. Dokonano analizy stanu zachowania każdego przedmiotu ochrony w obszarze Natura 2000, zidentyfikowano i przeanalizowano zagrożenia oraz zdefiniowano cele działań ochronnych. Dane zostały zobrazowane w formie tekstowej oraz graficznej, w tym w systemie GIS.

W przygotowywanym planie zadań ochronnych uwzględnione zostały wymagania Komisji Europejskiej w zakresie formułowania celów ochronnych. Posłużono się wskaźnikami określonymi w metodyce monitoringu przygotowanej przez GIOŚ dla poszczególnych siedlisk przyrodniczych

i gatunków. Dla żadnego z siedlisk przyrodniczych nie zastosowano wskaźnika polegającego na ocenie powierzchni siedliska na stanowisku ponieważ w obszarze występuje kilka/kilkanaście stanowisk. Przyjęto jednak wskaźnik pozwalający zaobserwować zmiany w łącznej powierzchni siedliska w obszarze tj. powierzchnia danego siedliska w obszarze. Ponieważ nie jest to wskaźnik przyjęty do celów państwowego monitoringu nie określono jego wartości w skali FV, U1, U2. Brak jest też danych pozwalających ocenić zmiany powierzchni siedliska w obszarze Natura 2000 w tej skali.

Ustalono, że nadrzędnym celem jest utrzymanie i tam gdzie jest to niezbędne i możliwe poprawa stanu ochrony przedmiotów ochrony. Zaplanowano również monitoring stanu ochrony przedmiotów ochrony oraz monitoring realizacji celów działań ochronnych, a w przypadku gatunków o kodach 1096 i 2484 również rozpoznanie istniejącej tamy na rzece Świślinie pod kątem możliwości udrożenia w celu migracji ryb i minogów, w ramach działania polegającego na uzupełnieniu stanu wiedzy. Nie wskazano konieczności zmiany granic obszaru.

Na potrzeby opracowania projektu PZO przeanalizowano wiele dokumentów, szczególną uwagę poświęcono dokumentom planistycznym – studiom uwarunkowań i kierunków zagospodarowania przestrzennego oraz miejscowym planom zagospodarowania przestrzennego w granicach obszaru Natura 2000. Nie stwierdzono potrzeby wskazania zmian do ww. dokumentów planistycznych.

Z uwagi na przeprowadzoną inwentaryzację oraz wyniki prac terenowych i kameralnych a także zaproponowane działania nie stwierdzono potrzeby sporządzania planu ochrony dla tego obszaru Natura 2000.

W trakcie opracowywania projektu PZO dla obszaru Natura 2000, w związku z wystąpieniem stanu epidemii COVID-19 wymóg, o którym mowa w art. 28 ust. 3 ustawy o ochronie przyrody tj. umożliwienie zainteresowanym osobom i podmiotom prowadzącym działalność w obrębie siedlisk przyrodniczych i siedlisk gatunków, dla których ochrony wyznaczono obszar Natura 2000, udziału w pracach związanych ze sporządzaniem projektu dokumentu zapewniony został za pośrednictwem serwisu RDOŚ w Kielcach gdzie umieszczano dokumentację z poszczególnych etapów opracowywania PZO. Informacja o wyłożonych dokumentach została przekazana do gmin objętych projektem PZO drogą elektroniczną.

Ustanowienie PZO poprzedzone zostało przeprowadzeniem postępowania z udziałem społeczeństwa. W siedzibie Regionalnej Dyrekcji Ochrony Środowiska w Kielcach (na tablicy ogłoszeń), w Biuletynie Informacji Publicznej RDOŚ w Kielcach oraz w dzienniku..... z dnia r. zamieszczono informację o możliwości składania uwag i wniosków do projektu planu zadań ochronnych dla przedmiotowego obszaru Natura 2000 w terminie od 2023 r. do 2023 r. Obwieszczenie zostało również przekazane w celu jego upublicznienia m.in. do właściwych terytorialnie Urzędów Gmin. Zgłaszanie uwag i wniosków możliwe było poprzez wysłanie listu pocztą tradycyjną lub epuapem, pocztą e-mail pod wskazany w ww. obwieszczeniu adres. Na etapie konsultacji społecznych do projektu planu zadań ochronnych dla obszaru Natura 2000 wpłynęły następujące uwagi/**nie wpłynęły żadne uwagi:**

Lp.	Od kogo wpłynęły	Data wpływu	Czego dotyczyły złożone uwagi i wnioski	Sposób rozpatrzenia

Projekt zarządzenia został na podstawie art. 97 ust. 3 ustawy o ochronie przyrody oraz § 3 Zarządzenia Nr 9/2020 Regionalnego Dyrektora Ochrony Środowiska w Kielcach z dnia 3 sierpnia 2020 r. w sprawie powołania Regionalnej Rady Ochrony Przyrody w Kielcach zaopiniowany przez Regionalną Radę Ochrony Przyrody w Kielcach – Uchwała Nrz dnia r.

Projekt zarządzenia został na podstawie art. 59 ust. 2 ustawy z dnia 23 stycznia 2009 roku o wojewodzie i administracji rządowej w województwie (tj. Dz. U. 2023 r., poz. 190), uzgodniony przez Wojewodę Świętokrzyskiego pismem znak: z dnia r.

Ocena skutków regulacji:

1. Cel wprowadzenia zarządzenia.

Celem wprowadzenia regulacji jest wypełnienie delegacji ustawowej zawartej w art. 28 ust. 5 ustawy z dnia 16 kwietnia 2004 r. o ochronie przyrody (t.j. Dz. U. z 2023 r., poz. 1336, z późn. zm.).

2. Podmioty, na które oddziałuje akt normatywny.

Zarządzenie będzie bezpośrednio oddziaływać na Regionalną Dyрекcję Ochrony Środowiska w Kielcach, a także właścicieli i zarządców terenu, na którym znajduje się obszar Natura 2000.

3. Konsultacje społeczne.

W opiniowaniu i konsultowaniu zarządzenia w sprawie ustanowienia planu zadań ochronnych uczestniczyli członkowie Zespołu Lokalnej Współpracy oraz społeczeństwo, na zasadach określonych w ustawie z dnia 3 października 2008 r. o udostępnianiu informacji o środowisku i jego ochronie, udziale społeczeństwa w ochronie środowiska oraz o ocenach oddziaływania na środowisko (t.j. Dz. U. 2023 poz. 1094, z późn. zm.) oraz art. 28 ust. 3 ustawy z dnia 16 kwietnia 2004 r. o ochronie przyrody.

4. Wpływ regulacji na sektor finansów publicznych, w tym budżet państwa i budżety jednostek samorządu terytorialnego.

Realizacja działań ochronnych zawartych w niniejszym akcie prawnym będzie finansowana m.in. ze środków budżetu państwa w tym w części, której dysponentem jest sprawujący nadzór nad obszarem Natura 2000. Nie wyklucza się możliwości wykorzystania innych źródeł finansowania. Szacuje się, że potencjalny koszt realizacji wszystkich działań ochronnych zawartych w niniejszym planie w okresie 10 lat wyniesie łącznie około 10 000 000,00 zł. Koszt działań z zakresu monitoringu działań ochronnych i monitoringu stanu siedlisk szacunkowo wyniesie około 500 000,00 zł oraz uzupełnienia stanu wiedzy 80 000,00 zł.

5. Wpływ regulacji na rynek pracy.

Zarządzenie nie będzie miało wpływu na rynek pracy.

6. Wpływ regulacji na konkurencyjność wewnętrzną i zewnętrzną gospodarki.

Zarządzenie nie będzie miało wpływu na konkurencyjność wewnętrzną i zewnętrzną gospodarki.

7. Wpływ regulacji na sytuację i rozwój regionów.

Zarządzenie nie będzie miało wpływu na sytuację i rozwój regionów.

8. Ocena pod względem zgodności prawem Unii Europejskiej.

Zarządzenie nie narusza zapisów zawartych w:

- „Dyrektywie Siedliskowej” - Dyrektywie Rady 79/43 z dnia 21 maja 1992 r. w sprawie ochrony siedlisk przyrodniczych oraz dzikiej flory i fauny;
- „Dyrektywie Ptasiej” - Dyrektywie Parlamentu Europejskiego i Rady 2009/147/WE z dnia 30 listopada 2009 r. w sprawie ochrony dzikiego ptactwa.