

BAZA EHAŁAS-M

INSPEKCJA
OCHRONY ŚRODOWISKA

EHAŁAS-M

GIOŚ

.....

Nie pamiętam hasła

ZALOGUJ

Fundusze Europejskie
Infrastruktura i Środowisko

Rzeczpospolita
Polska

Unia Europejska
Fundusz Spójności

Katarzyna Wiśniewska
Departament Monitoringu
Środowiska GIOŚ

Geneza powstania

- Zmiana ustawy Prawo ochrony środowiska - obowiązek udostępnienia elektronicznego formularza
- Nowe wymagania unijne odnośnie sposobu raportowania strategicznych map hałasu i programów ochrony środowiska przed hałasem



Fundusze Europejskie
Infrastruktura i Środowisko



Rzeczpospolita
Polska




Główny Inspektorat
Ochrony Środowiska


Unia Europejska
Fundusz Spójności





Główne zadania




 Dane Identyfikujące

 Strategiczne Mapy Hałasu

 Program Ochrony Środowiska przed Hałasem

 INSPIRE >

 Analiza danych

 Administracja >

Umożliwienie zdalnego przekazywania do GIOŚ:

- ✓ danych identyfikujących,
- ✓ strategicznych map hałasu,
- ✓ Streszczeń programów ochrony środowiska przed hałasem.

Eksport danych, w odpowiednich formatach, niezbędnych do raportowania Komisji Europejskiej.

Dodatkowo:

- ✓ Analiza danych
- ✓ Pobieranie danych do serwisu Inspire



Unia Europejska
Fundusz Spójności



Dodatkowo:

- ✓ Analiza danych
- ✓ Pobieranie danych do serwisu Inspire
- ✓ Raporty, podsumowania

Analiza danych > Dane przestrzenne

WERSJA PRODUKCYJNA

584953.69890, 454039.52504

Warstwy

- Dane Identyfikujące
 - Drogi
 - Koleje
 - Lotniska
 - Drogi pozostałe
 - Koleje pozostałe
 - Lotniska pozostałe
 - Miasta
- Strategiczne Mapy Hałasu
 - Drogi
 - Mapy emisji LDWN SHP
 - Mapy emisji LN
 - Tereny zagrożone LDWN
 - Tereny zagrożone LN
 - Prognoza - Tereny zagrożone LDWN
 - Prognoza - Tereny zagrożone LN
 - Koleje
 - Mapy emisji LDWN
 - Mapy emisji LN

1 : 480 136

0 10 km 20 km

Administracja > Stan Sprawozdań > Podsumowanie

WERSJA PRODUKCYJNA

Dane identyfikujące Strategiczne Mapy Hałasu Program Ochrony Środowiska przed Hałasem

Runda mapowania	Źródło
<input type="radio"/> 3 Runda mapowania	miasta
<input type="radio"/> 3 Runda mapowania	lotniska
<input type="radio"/> 3 Runda mapowania	koleje
<input type="radio"/> 3 Runda mapowania	drogi
<input checked="" type="checkbox"/> 4 Runda Mapowania	miasta
<input type="radio"/> 4 Runda Mapowania	lotniska
<input type="radio"/> 4 Runda Mapowania	koleje
<input type="radio"/> 4 Runda Mapowania	drogi

4 Runda Mapowania

100%(36)

- Tymczasowy
- Wysłany
- Zakończony
- Zatwierdzony
- Odrzucony
- Nieprzełany



Rozwój bazy Ehałas-M

1. Aktualizacja załądek do sprawozdawczości programów ochrony środowiska przed hałasem – zgodnie z wytycznymi KE
2. Budowa nowych załądek do sprawozdawczości unijnej:
 - instytucje odpowiedzialne za wykonanie strategicznych map hałasu i programów ochrony środowiska przed hałasem
 - dopuszczalne poziomy hałasu

<https://ekoinfonet.gios.gov.pl/ehalasM/home>



Fundusze Europejskie
Infrastruktura i Środowisko



**Rzeczpospolita
Polska**



**Główny Inspektorat
Ochrony Środowiska**

Unia Europejska
Fundusz Spójności



Dziękuję za uwagę



Fundusze Europejskie
Infrastruktura i Środowisko



**Rzeczpospolita
Polska**



**Główny Inspektorat
Ochrony Środowiska**

Unia Europejska
Fundusz Spójności

