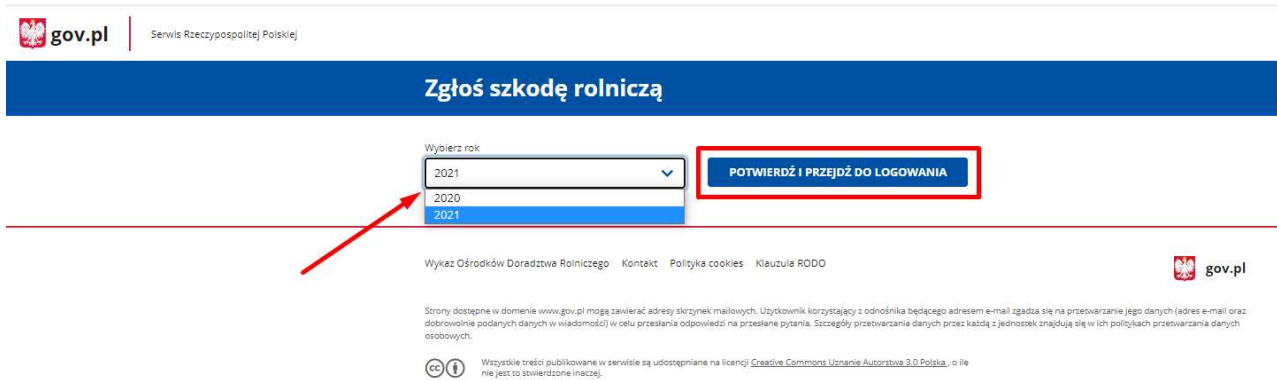


## 1. WYBÓR KAMPANII

- a. Po uruchomieniu aplikacji do wyboru będziesz miał kampanię w ramach której chcesz się zalogować. W polu „Wybierz rok” wskaż rok, który Cię interesuje i kliknij przycisk „Potwierdź i przejdź do logowania”.

**UWAGA!** Pamiętaj, że kampania na rok 2020 jest zamknięta. Możesz zobaczyć swoje wnioski, ale nie możesz ich zmienić ani dodać nowych.



gov.pl | Serwis Rzeczypospolitej Polskiej

### Zgłoś szkodę rolniczą

Wybierz rok

- 2021
- 2020
- 2021

**POTWIERDŹ I PRZEJDŹ DO LOGOWANIA**

Wykaz Ośrodków Doradztwa Rolniczego | Kontakt | Polityka cookies | Klauzula RODO

gov.pl

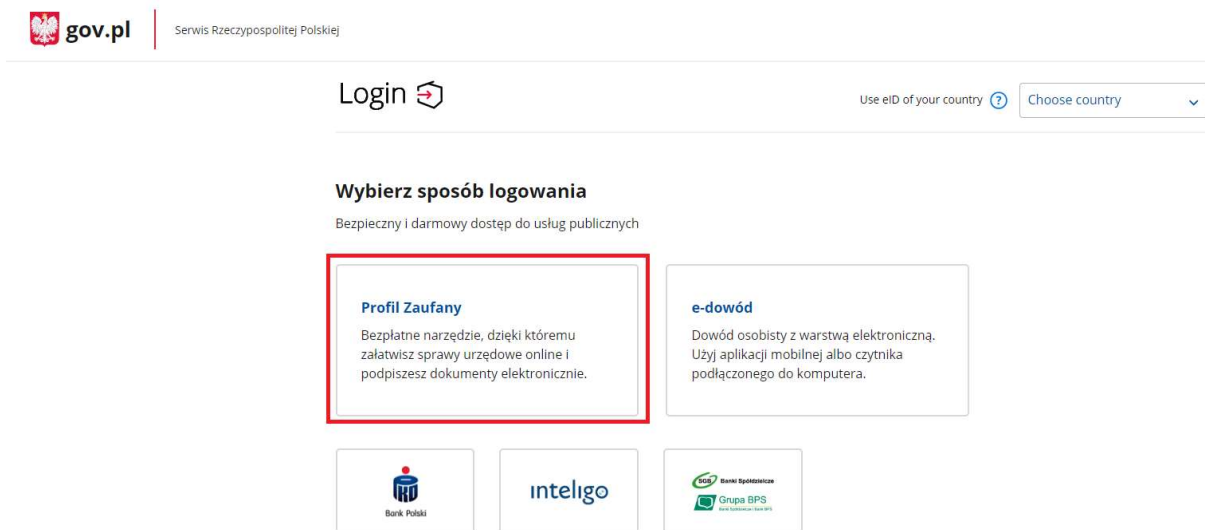
Strony dostępne w domenie www.gov.pl mogą zawierać adresy skrzynek mailowych. Użytkownik korzystający z adresu e-mail zgadza się na przetwarzanie jego danych (adres e-mail oraz dobrowolnie podanych danych w wiadomości) w celu przesłania odpowiedzi na przesłane pytania. Szczegóły przetwarzania danych przez każdą z jednostek znajdują się w ich politykach przetwarzania danych osobowych.

© i Wszystkie treści publikowane w serwisie są udostępniane na licencji [Creative Commons Uznanie Autorstwa 3.0 Polska](https://creativecommons.org/licenses/by/4.0/), o ile nie jest to stwierdzone inaczej.


## 2. LOGOWANIE



- a. Do aplikacji możesz zalogować się za pomocą **Profilu Zaufanego**.

3. zrzut ekranu komputera z widocznym panelem „login gov” i zaznaczonym przyciskiem „profil zaufany”.



gov.pl | Serwis Rzeczypospolitej Polskiej

Login 

Use eID of your country  Choose country 

### Wybierz sposób logowania


Bezpieczny i darmowy dostęp do usług publicznych

**Profil Zaufany**


Bezpłatne narzędzie, dzięki któremu załatwisz sprawy urzędowe online i podpiszesz dokumenty elektronicznie.

**e-dowód**


Dowód osobisty z warstwą elektroniczną. Użyj aplikacji mobilnej albo czytnika podłączonego do komputera.



Bank Polski



inteligo



Grupa BPS

- a. Jeżeli posiadasz Profil Zaufany, to powinieneś wprowadzić **login i hasło** i użyć przycisku **ZALOGUJ SIĘ** lub wybrać **logowanie za pomocą banku lub innego dostawcy**.

4. zrzut ekranu komputera z widocznym panelem „login gov” i zaznaczonym przyciskiem „zaloguj się”. Po prawej stronie jako alternatywa logowania widoczne są ikonki banków.

Login Profil Zaufany

### Zaloguj się za pomocą nazwy użytkownika lub adresu e-mail

Nazwa użytkownika lub adres e-mail

Nie pamiętam nazwy użytkownika

Hasło

Nie pamiętam hasła


ZALOGUJ SIĘ

### Nie masz Profilu Zaufanego?

Twój bank lub dostawca nie udostępnia logowania?

ZALÓŻ PROFIL

### Zaloguj się przy pomocy banku lub innego dostawcy



- a. Jeżeli nie posiadasz Profilu Zaufanego, to powinieneś wybrać opcję „ZALÓŻ PROFIL”.

Login Profil Zaufany

### Zaloguj się za pomocą nazwy użytkownika lub adresu e-mail

Nazwa użytkownika lub adres e-mail

Nie pamiętam nazwy użytkownika

Hasło

Nie pamiętam hasła


ZALOGUJ SIĘ

### Nie masz Profilu Zaufanego?

Twój bank lub dostawca nie udostępnia logowania?

ZALÓŻ PROFIL

### Zaloguj się przy pomocy banku lub innego dostawcy



## 5. INFORMACJE O WNIOSKODAWCY

- Na ekranie pojawi się Twoje imię, nazwisko oraz numer PESEL zaczytane z Profilu Zaufanego.
- Do uzupełnienia pozostaną pola dotyczące danych kontaktowych:
  - **Numer telefonu** (nie wymagane)
  - **Adres e-mail** (wymagane)
 oraz oznaczenie **zgody na przetwarzanie danych osobowych** (wymagane).
- Po uzupełnieniu wymaganych danych (oznaczanych symbolem \*) przycisk **ZATWIERDŹ** będzie aktywny i po jego naciśnięciu będziesz mógł przejść do kolejnego ekranu.

## Zgłoś szkodę rolniczą

### Informacje o wnioskodawcy

#### Uzupełnij i potwierdź dane

① \* Pola obowiązkowe

#### Dane osobowe

Wnioskodawca

**Jan Kowalski**

Numer PESEL

**0000000000**

Numer telefonu

Podaj swój numer telefonu

Adres e-mail\*

Podaj swój e-mail

\*Niniejszym, w celu sporządzenia protokołu oszacowania wysokości i zakresu szkód, wyrażam zgodę na przetwarzanie podanych przeze mnie danych osobowych, wyszczególnionych w punktach 1 do 6 niniejszego wniosku, zgodnie z przepisami rozporządzenia Parlamentu Europejskiego i Rady (UE) 2016/679 z 27.04.2016 r. w sprawie ochrony osób fizycznych w związku z przetwarzaniem danych osobowych i w sprawie swobodnego przepływu takich danych oraz uchylenia dyrektywy 95/46/WE (Dz. Urz. UE L 119) - ogólne rozporządzenie o ochronie danych (Dz. Urz. UE L 119 z 04.05.2016, str. 1 oraz Dz. Urz. UE L 127 z 23.05.2018, str. 2).

Jestem świadomy/a, że podanie danych jest dobrowolne, ale niezbędne do realizacji celu wskazanego w ich treści.

Administratorem danych osobowych jest Minister Cyfryzacji, mający siedzibę w Warszawie (00-060) przy ul. Królewskiej 27. Inspektorem ochrony danych, wyznaczonym przez Ministra Cyfryzacji można się skontaktować pod adresem email: iod@mc.gov.pl

ZATWIERDŹ

#### 6. IMPORTOWANIE DANYCH

- W tym miejscu będziesz logował się do eWniosek Plus oraz IRZ Plus w celu pobrania listy zgłoszonych przez Ciebie upraw oraz liczby zarejestrowanych zwierząt.
- W celu zalogowania się wprowadź **login i hasło** – te same, których używasz do logowania do eWniosek Plus oraz oznacz zgody na pobranie tych danych.
- Oznaczenie „**Zapamiętaj mnie**” to opcja, dzięki której nie będzie wymagane od Ciebie każdorazowe logowanie do eWniosek Plus i IRZplus przy odświeżaniu danych.
- Proces pobierania danych rozpocznie się po wciśnięciu przez Ciebie przycisku **ZALOGUJ I POBIERZ DANE**.

# Importowanie danych



## Zaimportuj dane z eWniosek Plus

Wpisz dane dostępne do eWniosekPlus, abyśmy mogli pobrać informacje o Twoich działkach rolnych, które wskazałeś we wniosku o dopłatę obszarową.

 \* Pola obowiązkowe

Login*
<input type="text" value="Wpisz login"/>
Hasło*
<input type="text" value="Wpisz hasło"/>

Zapamiętaj mnie

[Nie pamiętam hasła](#)

\* Wyrażam zgodę na pobranie z systemu eWniosekPlus zgłoszonych przeze mnie na WNIOSKU O PRYZYCNANIE PŁATNOŚCI NA ROK 2020 w ramach wsparcia bezpośredniego oraz PROW 2014-2020 danych upraw w celu sporządzenia informacji z oszacowania wysokości i zakresu szkód.

Wyrażam zgodę na pobranie z Portalu IRZplus zgłoszonych przeze mnie danych dotyczących liczby zwierząt z gatunku bydło, owce, kozy i świnie w celu sporządzenia informacji z oszacowania wysokości i zakresu szkód.

**ZALOGUJ I POBIERZ DANE**

- e. Jeżeli logowanie i pobranie danych przebiegnie prawidłowo, na ekranie pokaże Ci się komunikat o sukcesie. Możesz wówczas wcisnąć przycisk **DALEJ** i rozpocząć wypełnianie wniosku.

## Zgłoś szkodę rolniczą

### Importowanie danych

#### Importowanie danych z eWniosekPlus



#### Sukces

Importowanie danych powiodło się

DALEJ

- f. Jeżeli logowanie i pobranie danych nie uda się, to na ekranie pokaże Ci się komunikat z informacją o niepowodzeniu oraz przycisk **POWRÓT**, dzięki któremu będziesz mógł poprawić dane i spróbować ponownie się zalogować.

## Zgłoś szkodę rolniczą

### Importowanie danych

#### Importowanie danych z eWniosekPlus



#### Niepowodzenie

Login do ARIMR jest niedostępny

POWRÓT

#### 7. INFORMACJE O GOSPODARSTWIE

- a. Na ekranie zostaną wyświetlone **dwie sekcje**:
- w sekcji **Dane producenta rolnego** będzie widoczny **numer identyfikacyjny producenta rolnego**, pod którym musisz wskazać, czy składasz wniosek jako **osoba fizyczna** czy prowadzisz gospodarstwo jako **osoba prawna, spółka cywilna lub jednostka organizacyjna nieposiadająca osobowości prawnej**.
    - Jeżeli wybierzesz opcję **osoba fizyczna**, to w polach imię i nazwisko producenta rolnego oraz PESEL pojawią się dane zaczytane z Profilu Zaufanego.

## Zgłoś szkodę rolniczą

### Informacje o gospodarstwie

ⓘ \* Pola obowiązkowe

#### Dane producenta rolnego

Numer identyfikacyjny producenta rolnego

000000000

Osoba fizyczna

Osoba prawna, spółka cywilna lub jednostka organizacyjna nieposiadająca osobowości prawnej

Imię i nazwisko producenta rolnego

Jan Kowalski

Nr PESEL

0000000000

- Jeżeli wybierzesz opcję **osoba prawna, spółka cywilna lub jednostka organizacyjna nieposiadająca osobowości prawnej**, to samodzielnie musisz wpisać **nazwę producenta rolnego** oraz **NIP**.

## Zgłoś szkodę rolniczą

### Informacje o gospodarstwie

ⓘ \* Pola obowiązkowe

#### Dane producenta rolnego

Numer identyfikacyjny producenta rolnego

000000000

Osoba fizyczna

Osoba prawna, spółka cywilna lub jednostka organizacyjna nieposiadająca osobowości prawnej

Nazwa producenta rolnego\*

NIP\*

- W sekcji **Siedziba gospodarstwa rolnego** musisz (niezależnie od wyboru w sekcji Dane producenta rolnego) wprowadzić adres siedziby swojego gospodarstwa. Do uzupełnienia będą wymagane pola:
  - Województwo – do wyboru z listy

- Powiat – do wyboru z listy
  - Gmina – do wyboru z listy
  - Miejscowość – do wpisania
  - Ulica – do wpisania
  - Numer – do wpisania
  - Kod pocztowy – do wpisania
  - Poczta – do wpisania
- Po uzupełnieniu wymaganych danych (oznaczanych symbolem \*) przycisk **ZATWIERDŹ** będzie aktywny i po jego naciśnięciu możesz przejść do kolejnego ekranu.

### Siedziba gospodarstwa rolnego

Województwo\*

Województwo

Powiat\*

wybierz

Gmina\*

wybierz

Miejscowość\*

Ulica

Numer\*

Kod pocztowy\*

Poczta\*

ANULUJ ZATWIERDŹ

#### 8. WNIOSEK O OSZACOWANIE SZKÓD W WYNIKU SUSZY W GOSPODARSTWIE ROLNYM

a. Na ekranie zostanie wyświetlona na górze część informacyjna:

- **Wnioskodawca:**

- Imię i nazwisko lub nazwa producenta rolnego
- Numer telefonu
- Adres e-mail
- Edytuj dane wnioskodawcy – tutaj możesz zaktualizować dane kontaktowe

- **Numer identyfikacyjny producenta rolnego:**

- Miasto i województwo, gdzie położone jest gospodarstwo
- Edytuj dane gospodarstwa – tutaj możesz zmienić typ podmiotu, w imieniu którego składasz wniosek (osoba fizyczna/osoba prawna) i edytować adres siedziby gospodarstwa.

- b. W dalszej części ekranu znajdziesz sekcje ponumerowane od 1 do 6 - są to tematyczne obszary do uzupełnienia w ramach wypełniania wniosku. Każdy z nich opisany będzie oddzielnie w dalszej części instrukcji; poniżej krótkie informacje na ich temat:
- **1. Informacje o uprawach i szkodach w wyniku suszy** – jeżeli posiadasz działki lub uprawy, to w tej sekcji będziesz uzupełniał ich szczegółowe informacje i oznaczał, które tereny są dotknięte suszą (wymagane, jeżeli w eWniosek Plus masz zgłoszone uprawy).
  - **2. Informacje o produkcji zwierzęcej** – w tej sekcji deklarujesz, czy posiadasz produkcję zwierzęcą i jeżeli tak, to będziesz wprowadzał szczegółowe informacje o niej (wymagane).
  - **3. Informacje o stratach w stawach rybnych** - w tej sekcji deklarujesz, czy posiadasz stawy rybne, które doznały strat w wyniku suszy i jeżeli tak, to będziesz wprowadzał ich powierzchnię (wymagane).
  - **4. Informacje o stratach w uprawach trwałych** - w tej sekcji deklarujesz, czy posiadasz uprawy trwałe, które doznały strat w wyniku suszy i jeżeli tak, to będziesz wprowadzał szczegółowe informacje o nich (wymagane).
  - **5. Informacje o ubezpieczeniu** - w tej sekcji deklarujesz, czy w dniu wystąpienia szkód Twoje gospodarstwo było ubezpieczone i jeżeli tak, to dołączasz odpowiednią dokumentację (wymagane).
  - **6. Podgląd i wysyłka wniosku** - w tej sekcji możesz podejrzeć swój wniosek (wszystkie podane do tej pory informacje) oraz pobrać plik PDF z jego zawartością. Jest to ostatni krok, który pozwoli Ci podpisać i wysłać wniosek.



## Zgłoś szkodę rolniczą

### Wniosek o oszacowanie szkód w wyniku suszy w gospodarstwie rolnym

Wnioskodawca

**Jan Kowalski**

tel. 000000000 test@mc.gov.pl

[Edytuj dane wnioskodawcy](#)

Numer identyfikacyjny producenta rolnego


**000000000**

Warszawa (mazowieckie)

[Edytuj dane gospodarstwa](#)

1	Informacje o uprawach i szkodach w wyniku suszy	<input type="text" value="TWOJE DZIAŁKI I UPRAWY (ZARZĄDZAJ)"/>
2	Informacje o produkcji zwierzęcej	<input type="button" value="DODAJ INFORMACJE"/>
3	Informacje o stratach w stawach rybnych	<input type="button" value="DODAJ INFORMACJE"/>
4	Informacje o stratach w uprawach trwałych	<input type="button" value="DODAJ INFORMACJE"/>
5	Informacje o ubezpieczeniu	<input type="button" value="DODAJ INFORMACJE"/>
6	Podgląd i wysyłka wniosku	<p>Pamiętaj, że po wysłaniu wniosku nie będziesz miał możliwości wprowadzenia zmian, ani dodania kolejnych szkód jeśli wystąpią w tym roku.</p> <input type="button" value="PODGLĄD WNIOSKU"/>

#### 1. Informacje o uprawach i szkodach w wyniku suszy

- W tej sekcji pojawi się lista działek/upraw, jaką zgłosiłeś w eWniosek Plus. Zgodnie z instrukcją na górze ekranu – działki z symbolem  wymagają **wyodrębnienia** – rozpisania na szczegółowe grupy upraw.

**UWAGA – wszystkie działki muszą być wyodrębnione do 100% powierzchni – zarówno te, na których wystąpiła susza, jak i te bez strat.**

Powyżej listy działek znajduje się także rozwijane menu **FILTRUJ**, za pomocą którego możesz zawęzić listę przeglądanych działek/upraw.

W prawym dolnym rogu znajdują się przyciski do zmiany **liczby wyświetlanych wierszy** na ekranie. W przypadku dużej liczby działek będą one wyświetlane na kilku stronach, które możesz przeglądać za pomocą **strzałek** na dole ekranu.

**UWAGA – opcje te są dostępne na każdym poziomie rozpisywania upraw, gdzie znajduje się lista.**

## Zgłoś szkodę rolniczą

< Powrót

### Twoje działki i uprawy

Z systemu eWniosekPlus zostały zaimportowane Twoje działki rolne i uprawy.  
Działki rolne oznaczone symbolem  wymagają wyodrębnienia.

FILTRUJ ▾

Liczba elementów: 6

Działka rolna / uprawa	Gmina	Powierzchnia działki	Wyodrębniono
<input type="checkbox"/> Uprawa na gruntach ornych	Trzyciąż	3.97 ha	<input type="radio"/> 0 % upraw: 0 (0.00 ha)
<input type="checkbox"/> Uprawa mieszana_	Trzyciąż	3.65 ha	<input type="radio"/> 0 % upraw: 0 (0.00 ha)
<input type="checkbox"/> Mieszanka_1	Trzyciąż	1.75 ha	<input type="radio"/> 0 % upraw: 0 (0.00 ha)
<input checked="" type="checkbox"/> kukurydza na ziarno	Swarzędz	20.27 ha	<a href="#">zarejestruj suszę</a>
<input type="checkbox"/> TUZ C	Drawsko Pomorskie	24.42 ha	<input type="radio"/> 0 % upraw: 0 (0.00 ha)
<input type="checkbox"/> pszenica ozima	Trzyciąż	3.04 ha	<input type="radio"/> 0 % upraw: 0 (0.00 ha)

Źródło danych: Agencja Restrukturyzacji i Modernizacji Rolnictwa, portal eWniosekPlus. Import z dnia: 2020.06.30 14:49 Importuj ponownie

< 1 z 1 >

Liczba wierszy: 10 25 50

## Zgłoś szkodę rolniczą

< Powrót

### Twoje działki i uprawy

Z systemu eWniosekPlus zostały zaimportowane Twoje działki rolne i uprawy.  
Działki rolne oznaczone symbolem  wymagają wyodrębnienia.

FILTRUJ ▲

Działka rolna / uprawa  Gmina  Powierzchnia od  ha do  ha

POKAŻ

Liczba elementów: 6



Działka rolna / uprawa	Gmina	Powierzchnia działki	Wyodrębniono
<input type="checkbox"/> Uprawa na gruntach ornych	Trzyciąż	3.97 ha	<input type="radio"/> 0 % upraw: 0 (0.00 ha)
<input type="checkbox"/> Uprawa mieszana_	Trzyciąż	3.65 ha	<input type="radio"/> 0 % upraw: 0 (0.00 ha)
<input type="checkbox"/> Mieszanka_1	Trzyciąż	1.75 ha	<input type="radio"/> 0 % upraw: 0 (0.00 ha)
<input checked="" type="checkbox"/> kukurydza na ziarno	Swarzędz	20.27 ha	<a href="#">zarejestruj suszę</a>
<input type="checkbox"/> TUZ C	Drawsko Pomorskie	24.42 ha	<input type="radio"/> 0 % upraw: 0 (0.00 ha)
<input type="checkbox"/> pszenica ozima	Trzyciąż	3.04 ha	<input type="radio"/> 0 % upraw: 0 (0.00 ha)

Źródło danych: Agencja Restrukturyzacji i Modernizacji Rolnictwa, portal eWniosekPlus. Import z dnia: 2020.06.30 14:49 Importuj ponownie

< 1 z 1 >

Liczba wierszy: 10 25 50

b. W ramach uzupełniania informacji o działkach i uprawach możesz mieć trzy rodzaje **upraw ornych** do uzupełnienia (w punkcie 1 c będą opisane łąki i pastwiska).

- **Uprawa nie wymagająca wyodrębnienia** – przedstawiona bez ikony , a za to z ikoną , oznaczającą uprawę bez zarejestrowanej suszy, gminą, w której jest położona, powierzchnią działki i opcją **zarejestruj suszę** na końcu wiersza.
  - Po kliknięciu w **zarejestruj suszę** pojawi się okno szczegółów uprawy.

## Zgłoś szkodę rolniczą

< Powrót

### Twoje działki i uprawy

Z systemu eWniosekPlus zostały zaimportowane Twoje działki rolne i uprawy. Działki rolne oznaczone symbolem  wymagają wyodrębnienia.

FILTRUJ ▾

Liczba elementów: 6

Działka rolna / uprawa	Gmina	Powierzchnia działki	Wyodrębniono
 Uprawa na gruntach ornych	Trzciąż	3.97 ha	<input type="radio"/> 0% upraw: 0 (0.00 ha)
 Uprawa mieszana_	Trzciąż	3.65 ha	<input type="radio"/> 0% upraw: 0 (0.00 ha)
 Mieszanka_1	Trzciąż	1.75 ha	<input type="radio"/> 0% upraw: 0 (0.00 ha)
 kukurydza na ziarno	Swarzędz	20.27 ha	<a href="#">zarejestruj suszę</a>
 TUZ c	Drawsko Pomorskie	24.42 ha	<input type="radio"/> 0% upraw: 0 (0.00 ha)
 pszenica ozima	Trzciąż	3.04 ha	<input type="radio"/> 0% upraw: 0 (0.00 ha)

Źródło danych: Agencja Restrukturyzacji i Modernizacji Rolnictwa, portal eWniosekPlus. Import z dnia: 2020.06.30 14:49 Importuj ponownie

< 1 z 1 >

Liczba wierszy:

- W szczegółach uprawy domyślnie oznaczone jest **Uprawa nie została dotknięta suszą**.

## Zgłoś szkodę rolniczą

### Zarejestruj suszę

 \* Pola obowiązkowe


Działka rolna  
kukurydza na ziarno

Powierzchnia działki  
20.27 ha

Przyporządkowana grupa upraw  
Kukurydza (sucha i wilgotna) na ziarno

Szacowana przez Ciebie wartość poniesionej szkody w wyniku suszy\*

 %

- Uprawa nie została dotknięta suszą
-  Będziesz mógł zmienić ustawienie do momentu wysyłki

ANULUJ

ZAPISZ

- Możesz odznaczyć dane pole, co spowoduje aktywowanie pola na wpisanie **Szacowana przez Ciebie wartość poniesionej szkody w wyniku suszy** (wartość procentowa), gdzie możesz wprowadzić dane. Po aktywowaniu pola na wpisanie szacunkowej wartości procentowej strat pojawi się również opcja Dodaj zdjęcie uprawy.

## Zgłoś szkodę rolniczą

### Zarejestruj suszę

ⓘ \* Pola obowiązkowe

Działka rolna  
kukurydza na ziarno

Powierzchnia działki  
20.27 ha

Przyporządkowana grupa upraw  
Kukurydza (sucha i wilgotna) na ziarno

Szacowana przez Ciebie wartość poniesionej szkody w wyniku suszy\*

0 %

Uprawa nie została dotknięta suszą

ⓘ Będziesz mógł zmienić ustawienie do momentu wysyłki

 Dodaj zdjęcie uprawy

ⓘ Dodanie zdjęć nie jest obowiązkowe, ale może przyspieszyć i ułatwić weryfikację wniosku.

ANULUJ

ZAPISZ

- Po kliknięciu w **Dodaj zdjęcie uprawy** pojawią się pola do dodania zdjęć. Dołączyć można maksymalnie 5 plików (.jpg, .png), a każdy z nich może mieć rozmiar maksymalnie 2MB.

## Zgłoś szkodę rolniczą

### Zarejestruj suszę

\* Pola obowiązkowe

Działka rolna  
kukurydza na ziarno

Powierzchnia działki  
20.27 ha

Przyporządkowana grupa upraw  
Kukurydza (sucha i wilgotna) na ziarno

Szacowana przez Ciebie wartość poniesionej szkody w wyniku suszy\*

0 %

Uprawa nie została dotknięta suszą

Będziesz mógł zmienić ustawienie do momentu wysyłki

Zdjęcie uprawy dotkniętej suszą

Dodanie zdjęć nie jest obowiązkowe, ale może przyspieszyć i ułatwić weryfikację wniosku.




Przeciągnij i upuść pliki na to pole albo załaduj z dysku

DODAJ PLIK

Dopuszczalne formaty plików: .jpg, .png  
Maksymalny rozmiar: 2 MB  
Maksymalna liczba zdjęć: 5

ANULUJ

ZAPISZ

- Jeżeli oznaczysz, że **Uprawa nie została dotknięta suszą** lub uzupełnisz Szacowana przez Ciebie wartość poniesionej szkody w wyniku suszy, pojawi się aktywny przycisk **ZAPISZ**. Dodanie zdjęcia nie jest obowiązkowe.
- Po tym, jak zarejestrujesz suszę, zmieni się ikona przy tym wierszu na , a obok pojawi się informacja o szacowanej wartości strat oraz czy do tej uprawy dodano zdjęcia  czy też nie  .  
Na końcu wiersza znajdziesz opcję **edytuj** – **możesz edytować dane do momentu podpisania i wysyłki wniosku**.

## Zgłoś szkodę rolniczą

[< Powrót](#)

### Twoje działki i uprawy

Z systemu eWniosekPlus zostały zaimportowane Twoje działki rolne i uprawy. Działki rolne oznaczone symbolem wymagają wyodrębnienia.

FILTRUJ

Liczba elementów: 6

Działka rolna / uprawa	Gmina	Powierzchnia działki	Wyodrębniono
Uprawa na gruntach ornych	Trzyciąż	3.97 ha	<input type="radio"/> 0% upraw: 0 (0.00 ha)
Uprawa mieszana_	Trzyciąż	3.65 ha	<input type="radio"/> 0% upraw: 0 (0.00 ha)
Mieszanka_1	Trzyciąż	1.75 ha	<input type="radio"/> 0% upraw: 0 (0.00 ha)
TUZ C	Drawsko Pomorskie	24.42 ha	<input type="radio"/> 0% upraw: 0 (0.00 ha)
pszenica ozima	Trzyciąż	3.04 ha	<input type="radio"/> 0% upraw: 0 (0.00 ha)

kukurydza na ziarno / Kukurydza (sucha i wilgotna) na ziarno 50 %	Swarzędz	20.27 ha	<a href="#">edytuj</a>
--	----------	----------	------------------------

Źródło danych: Agencja Restrukturyzacji i Modernizacji Rolnictwa, portal eWniosekPlus. Import z dnia: 2020.06.30 14:49 Importuj ponownie

&lt; 1 z 1 &gt;

 Liczba wierszy:   

- **Uprawa wymagająca wyodrębnienia grup upraw** – przedstawiona jest z ikoną , gminą, w której jest położona, powierzchnią działki i informacją o stanie wyodrębniania: procencie całej działki, który został wyodrębniony, ilości upraw i powierzchni wyodrębnionych upraw.

## Zgłoś szkodę rolniczą

[< Powrót](#)

### Twoje działki i uprawy

Z systemu eWniosekPlus zostały zaimportowane Twoje działki rolne i uprawy. Działki rolne oznaczone symbolem wymagają wyodrębnienia.

FILTRUJ

Liczba elementów: 6

Działka rolna / uprawa	Gmina	Powierzchnia działki	Wyodrębniono
Uprawa na gruntach ornych	Trzyciąż	3.97 ha	<input type="radio"/> 0% upraw: 0 (0.00 ha)
Uprawa mieszana_	Trzyciąż	3.65 ha	<input type="radio"/> 0% upraw: 0 (0.00 ha)
Mieszanka_1	Trzyciąż	1.75 ha	<input type="radio"/> 0% upraw: 0 (0.00 ha)
TUZ C	Drawsko Pomorskie	24.42 ha	<input type="radio"/> 0% upraw: 0 (0.00 ha)
pszenica ozima	Trzyciąż	3.04 ha	<input checked="" type="radio"/> 98% upraw: 1 (3.00 ha)

kukurydza na ziarno / Kukurydza (sucha i wilgotna) na ziarno 50 %	Swarzędz	20.27 ha	<a href="#">edytuj</a>
--	----------	----------	------------------------

Źródło danych: Agencja Restrukturyzacji i Modernizacji Rolnictwa, portal eWniosekPlus. Import z dnia: 2020.06.30 14:49 Importuj ponownie

&lt; 1 z 1 &gt;

 Liczba wierszy:

- Po tym, jak klikniesz w nazwę danej działki, otworzy się okno do wyodrębnienia upraw. Po otwarciu go po raz pierwszy pojawi się tam tylko wiersz z nazwą typu uprawy i opcją **wyodrębnij uprawę**.

## Zgłoś szkodę rolniczą

[< Powrót](#)

### Twoje działki i uprawy

Z systemu eWniosekPlus zostały zaimportowane Twoje działki rolne i uprawy. Działki rolne oznaczone symbolem  wymagają wyodrębnienia.

FILTRUJ ▾

Liczba elementów: 0

Działka rolna / uprawa	Gmina	Powierzchnia działki	Wyodrębniono	
<a href="#">←</a> <input type="checkbox"/> pszenica ozima	Trzciąż	3.04 ha	<input type="radio"/> 0% upraw: 0	<b>wyodrębnij uprawę</b>

Źródło danych: Agencja Restrukturyzacji i Modernizacji Rolnictwa, portal eWniosekPlus. Import z dnia: 2020.06.30 14:49 Importuj ponownie

- Klikając **wyodrębnij uprawę**, przejdziesz do kolejnego okna, gdzie znajdziesz listę rozwijaną z **grupą upraw**.

## Zgłoś szkodę rolniczą

### Wyodrębnij uprawę / Zarejestruj suszę

① \* Pola obowiązkowe

Działka rolna  
pszenica ozima

Powierzchnia działki / Pozostała powierzchnia  
3.04 ha / 3.04 ha

Przyporządkuj do grupy upraw\*

Grupa

ANULUJ

ZAPISZ

- Jeżeli klikniesz w pole listy, rozwinię się zestawienie dostępnych **grup upraw** dla tej działki.

## Zgłoś szkodę rolniczą

## Wyodrębnij uprawę / Zarejestruj suszę

① \* Pola obowiązkowe

Działka rolna  
pszenica ozimaPowierzchnia działki / Pozostała powierzchnia  
3.04 ha / 3.04 ha

Przyporządkuj do grupy upraw\*

Grupa

Grupa

powierzchnia nieprodukcyjna  
Pszenica zwyczajna ozima na ziarno  
Zboża i mieszanki zbóż z innymi roślinami na zielonkę

- Po wyborze odpowiedniej **grupy upraw** zobaczysz pola do wpisania **powierzchni uprawy** (cała powierzchnia działki lub odpowiednia jej część, jeżeli jest na niej więcej grup upraw) oraz w przypadku uprawy nie wymagającej wyodrębniania – oznaczenie, że **Uprawa nie została dotknięta suszą** lub **Szacowana przez Ciebie wartość poniesionej szkody w wyniku suszy** do wpisania wartości procentowej (wtedy również możliwe jest dołączenie zdjęć).

## Zgłoś szkodę rolniczą

## Wyodrębnij uprawę / Zarejestruj suszę

① \* Pola obowiązkowe

Działka rolna  
pszenica ozimaPowierzchnia działki / Pozostała powierzchnia  
3.04 ha / 3.04 ha

Przyporządkuj do grupy upraw\*

Pszenica zwyczajna ozima na ziarno

Powierzchnia uprawy\*

ha

Szacowana przez Ciebie wartość poniesionej szkody w wyniku suszy\*

%

Uprawa nie została dotknięta suszą

① Będziesz mógł zmienić ustawienie do momentu wysyłki

ANULUJ

ZAPISZ

- Po uzupełnieniu wymaganych danych (oznaczone symbolem \*) możesz je zapisać za pomocą przycisku **ZAPISZ**; zostaniesz wówczas przekierowany do poprzedniego ekranu.



## Zgłoś szkodę rolniczą

### Wyodrębnij uprawę / Zarejestruj suszę

① \* Pola obowiązkowe

Działka rolna                      Powierzchnia działki / Pozostała powierzchnia  
pszenica ozima                      3.04 ha / 3.04 ha

Przyporządkuj do grupy upraw\*  
Pszenica zwyczajna ozima na ziarno

Powierzchnia uprawy\*  
ha

Szacowana przez Ciebie wartość poniesionej szkody w wyniku suszy\*  
0 %

Uprawa nie została dotknięta suszą  
① Będziesz mógł zmienić ustawienie do momentu wysyłki

 Dodaj zdjęcie uprawy

① Dodanie zdjęć nie jest obowiązkowe, ale może przyspieszyć i ułatwić weryfikację wniosku.

ANULUJ

ZAPISZ

- Po powrocie do ekranu rozpisywania działki zobaczysz już wiersz z wyodrębnioną uprawą. Masz dwie opcje w kontekście każdego wiersza – **edytuj** – kieruje Cię do szczegółów danej uprawy oraz **usuń** – usuwa cały wiersz.

Przy wierszu opisującym całą działkę widać, ile procent powierzchni zostało już wyodrębnione, ile upraw zdefiniowano. Znajdziesz również tutaj opcję **wyodrębnij uprawę**, która pozwala na utworzenie kolejnego wiersza z nową grupą upraw.

**UWAGA – grupa upraw może być wykorzystana tylko jeden raz w ramach danej działki.**

## Zgłoś szkodę rolniczą

[< Powrót](#)

### Twoje działki i uprawy

Z systemu eWniosekPlus zostały zaimportowane Twoje działki rolne i uprawy. Działki rolne oznaczone symbolem wymagają wyodrębnienia.

FILTRUJ ▾

Liczba elementów: 1

Działka rolna / uprawa	Gmina	Powierzchnia działki	Wyodrębniono
pszenica ozima	Trzyciąż	3.04 ha	<input type="radio"/> 98 % upraw: 1 <a href="#">wyodrębnij uprawę</a>
pszenica ozima / Pszenica zwyczajna ozima na ziarno 50 %		3.00 ha	<a href="#">edytuj</a> <a href="#">usuń</a>

Źródło danych: Agencja Restrukturyzacji i Modernizacji Rolnictwa, portal eWniosekPlus. Import z dnia: 2020.06.30 14:49 Importuj ponownie

&lt; 1 z 1 &gt;

 Liczba wierszy:   

- Z tego poziomu możesz wrócić do listy działek za pomocą **strzałki** przy nazwie typu uprawy lub do menu głównego za pomocą **< Powrót**.

## Zgłoś szkodę rolniczą

[< Powrót](#)

### Twoje działki i uprawy

Z systemu eWniosekPlus zostały zaimportowane Twoje działki rolne i uprawy. Działki rolne oznaczone symbolem wymagają wyodrębnienia.

FILTRUJ ▾

Liczba elementów: 1

Działka rolna / uprawa	Gmina	Powierzchnia działki	Wyodrębniono
pszenica ozima	Trzyciąż	3.04 ha	<input type="radio"/> 98 % upraw: 1 <a href="#">wyodrębnij uprawę</a>
pszenica ozima / Pszenica zwyczajna ozima na ziarno 50 %		3.00 ha	<a href="#">edytuj</a> <a href="#">usuń</a>

Źródło danych: Agencja Restrukturyzacji i Modernizacji Rolnictwa, portal eWniosekPlus. Import z dnia: 2020.06.30 14:49 Importuj ponownie

&lt; 1 z 1 &gt;

 Liczba wierszy:   

- **Uprawa wymagająca wyodrębnienia typów upraw i grup upraw** – przedstawiona jest z ikoną , gminą, w której jest położona, powierzchnią działki i informacją o stanie wyodrębniania: procencie całej działki, który został wyodrębniony, ilości upraw i powierzchni wyodrębnionych upraw.

## Zgłoś szkodę rolniczą

[< Powrót](#)

## Twoje działki i uprawy

Z systemu eWniosekPlus zostały zaimportowane Twoje działki rolne i uprawy.  
Działki rolne oznaczone symbolem  wymagają wyodrębnienia.

FILTRUJ ▾

Liczba elementów: 6

Działka rolna / uprawa	Gmina	Powierzchnia działki	Wyodrębniono
 Uprawa na gruntach ornych	Trzciąż	3.97 ha	<input type="radio"/> 0% upraw: 0 (0.00 ha)
 Uprawa mieszana_	Trzciąż	3.65 ha	<input type="radio"/> 0% upraw: 0 (0.00 ha)
 Mieszanka_1	Trzciąż	1.75 ha	<input type="radio"/> 0% upraw: 0 (0.00 ha)
 TUZ C	Drawsko Pomorskie	24.42 ha	<input type="radio"/> 0% upraw: 0 (0.00 ha)
 pszenica ozima	Trzciąż	3.04 ha	<input checked="" type="radio"/> 98% upraw: 1 (3.00 ha)
 kukurydza na ziarno / Kukurydza (sucha i wilgotna) na ziarno 50% 	Swarzędz	20.27 ha	edytuj

Źródło danych: Agencja Restrukturyzacji i Modernizacji Rolnictwa, portal eWniosekPlus. Import z dnia: 2020.06.30 14:49 Importuj ponownie

&lt; 1 z 1 &gt;

Liczba wierszy: 10 25 50

- Po kliknięciu w nazwę danej działki otworzy się okno do wyodrębnienia upraw. Po otwarciu go po raz pierwszy pojawi się tam tylko wiersz z nazwą typu uprawy i opcją **wyodrębnij uprawę**.

## Zgłoś szkodę rolniczą

[< Powrót](#)

## Twoje działki i uprawy

Z systemu eWniosekPlus zostały zaimportowane Twoje działki rolne i uprawy.  
Działki rolne oznaczone symbolem  wymagają wyodrębnienia.

FILTRUJ ▾

Liczba elementów: 0

Działka rolna / uprawa	Gmina	Powierzchnia działki	Wyodrębniono
 Uprawa na gruntach ornych	Trzciąż	3.97 ha	<input type="radio"/> 0% upraw: 0 <b>wyodrębnij uprawę</b>

Źródło danych: Agencja Restrukturyzacji i Modernizacji Rolnictwa, portal eWniosekPlus. Import z dnia: 2020.06.30 14:49 Importuj ponownie

- Klikając **wyodrębnij uprawę**, przejdziesz do kolejnego okna, gdzie znajdziesz listę rozwijaną z **typami upraw**.

## Zgłoś szkodę rolniczą

### Wyodrębnij uprawę / Zarejestruj suszę

① \* Pola obowiązkowe

Działka rolna Powierzchnia działki / Pozostała powierzchnia  
Uprawa na gruntach ornych 3.97 ha / 3.97 ha

Wskaż typ uprawy\*

Uprawa

ANULUJ

ZAPISZ

- Po kliknięciu w pole listy rozwinie się zestawienie dostępnych **typów upraw** dla tej działki. Listę możesz przewijać za pomocą suwaka po prawej stronie ekranu lub wpisać nazwę typu uprawy do wyszukiwarki na górze listy.

## Zgłoś szkodę rolniczą

### Wyodrębnij uprawę / Zarejestruj suszę

① \* Pola obowiązkowe

Działka rolna Powierzchnia działki / Pozostała powierzchnia  
Uprawa na gruntach ornych 3.97 ha / 3.97 ha

Wskaż typ uprawy\*

szukaj...

Aksamitka

anyż

arbuz

arbuz (kawon)

- Po wybraniu **typu uprawy** zobaczysz kolejną listę rozwijaną – **grupę upraw**. W taki sam sposób, jak w przypadku uprawy wymagającej wyodrębnienia grup upraw będziesz musiał wskazać odpowiednią wartość z listy.

## Zgłoś szkodę rolniczą

### Wyodrębnij uprawę / Zarejestruj suszę

① \* Pola obowiązkowe

Działka rolna  
Uprawa na gruntach ornych

Powierzchnia działki / Pozostała powierzchnia  
3.97 ha / 3.97 ha

Wskaż typ uprawy\*

Aksamitka

Przyporządkuj do grupy upraw\*

Grupa

Grupa

Kwiaty cięte w uprawie pod osłonami wysokimi

Kwiaty cięte w uprawie polowej

Kwiaty i inne rośliny ozdobne - całe rośliny w uprawie pod osłonami wysokimi

Kwiaty i inne rośliny ozdobne - całe rośliny w uprawie polowej

Rośliny zielarskie (lecznicze, przyprawowe, aromatyczne)

- Po wybraniu odpowiedniej **grupy upraw** zobaczysz pola do wpisania powierzchni uprawy (cała powierzchnia działki lub odpowiednia jej część, jeżeli jest na niej więcej grup upraw) oraz tak, jak w przypadku uprawy nie wymagającej wyodrębniania, pojawi się oznaczenie, że **Uprawa nie została dotknięta suszą lub Szacowana przez Ciebie wartość poniesionej szkody w wyniku suszy** do wpisania wartości procentowej (wtedy również możliwe jest dołączenie zdjęć).

## Zgłoś szkodę rolniczą

### Wyodrębnij uprawę / Zarejestruj suszę

 \* Pola obowiązkowe

Działka rolna Powierzchnia działki / Pozostała powierzchnia  
Uprawa na gruntach ornych 3.97 ha / 3.97 ha

Wskaż typ uprawy\*

Aksamitka 

Przyporządkuj do grupy upraw\*

Kwiaty cięte w uprawie polowej 

Powierzchnia uprawy\*

ha

Szacowana przez Ciebie wartość poniesionej szkody w wyniku suszy\*

%

Uprawa nie została dotknięta suszą

 Będziesz mógł zmienić ustawienie do momentu wysyłki

ANULUJ

ZAPISZ

- Po uzupełnieniu wymaganych danych (oznaczone symbolem \*) możesz zapisać dane za pomocą przycisku **ZAPISZ** i zostaniesz wówczas przekierowany do poprzedniego ekranu.

## Zgłoś szkodę rolniczą

## Wyodrębnij uprawę / Zarejestruj suszę

\* Pola obowiązkowe

Działka rolna  
Uprawa na gruntach ornych

Powierzchnia działki / Pozostała powierzchnia  
3.97 ha / 3.97 ha

Wskaż typ uprawy\*

Aksamitka

Przyporządkuj do grupy upraw\*

Kwiaty cięte w uprawie polowej

Powierzchnia uprawy\*

ha

Szacowana przez Ciebie wartość poniesionej szkody w wyniku suszy\*

0 %

Uprawa nie została dotknięta suszą

Będziesz mógł zmienić ustawienie do momentu wysyłki

 Dodaj zdjęcie uprawy

Dodanie zdjęć nie jest obowiązkowe, ale może przyspieszyć i ułatwić weryfikację wniosku.

ANULUJ

ZAPISZ

- Po powrocie do ekranu rozpisywania działki widać już wiersz z wyodrębnioną uprawą. Masz dwie opcje w kontekście każdego wiersza – **edytuj** – kieruje do szczegółów danej uprawy oraz **usuń** – usuwa cały wiersz.

Przy wierszu opisującym całą działkę widać, ile procent powierzchni zostało już wyodrębnione, ile upraw zdefiniowano. Znajduje się też opcja **wyodrębnij uprawę**, która pozwala na utworzenie kolejnego wiersza z nową grupą upraw.

**UWAGA – typ uprawy i grupa upraw może być wykorzystana tylko jeden raz w ramach danej działki.**

## Zgłoś szkodę rolniczą




[< Powrót](#)

## Twoje działki i uprawy

Z systemu eWniosekPlus zostały zaimportowane Twoje działki rolne i uprawy.  
Działki rolne oznaczone symbolem  wymagają wyodrębnienia.

FILTRUJ ▾

Liczba elementów: 1

Działka rolna / uprawa	Gmina	Powierzchnia działki	Wyodrębniono
<a href="#">←</a>  Uprawa na gruntach ornych	Trzyciąż	3,97 ha	<input checked="" type="radio"/> 75 % upraw: 1 <a href="#">wyodrębnij uprawę</a>
 Aksamitka / Kwiaty cięte w uprawie polowej 50 % 		3,00 ha	<a href="#">edytuj</a> <a href="#">usuń</a>

Źródło danych: Agencja Restrukturyzacji i Modernizacji Rolnictwa, portal eWniosekPlus. Import z dnia: 2020.06.30 14:49 Importuj ponownie

&lt; 1 z 1 &gt;

Liczba wierszy:   

- Z tego poziomu możesz wrócić do listy działek za pomocą **strzałki** przy nazwie typu uprawy lub do menu głównego za pomocą **< Powrót**.

## Zgłoś szkodę rolniczą




[< Powrót](#)

## Twoje działki i uprawy

Z systemu eWniosekPlus zostały zaimportowane Twoje działki rolne i uprawy.  
Działki rolne oznaczone symbolem  wymagają wyodrębnienia.

FILTRUJ ▾

Liczba elementów: 1

Działka rolna / uprawa	Gmina	Powierzchnia działki	Wyodrębniono
<a href="#">←</a>  Uprawa na gruntach ornych	Trzyciąż	3,97 ha	<input checked="" type="radio"/> 75 % upraw: 1 <a href="#">wyodrębnij uprawę</a>
 Aksamitka / Kwiaty cięte w uprawie polowej 50 % 		3,00 ha	<a href="#">edytuj</a> <a href="#">usuń</a>

Źródło danych: Agencja Restrukturyzacji i Modernizacji Rolnictwa, portal eWniosekPlus. Import z dnia: 2020.06.30 14:49 Importuj ponownie

&lt; 1 z 1 &gt;

Liczba wierszy:   

- c. Możesz mieć także do rozpisania uprawy, które mogą być **łąką** lub **pastwiskiem**. Proces wyodrębniania upraw i wyboru typów oraz grup uprawy wygląda tak samo, jak w przypadku upraw ornych, jednak do uzupełnienia będą dodatkowe pola:
  - Wskazujesz czy dana uprawa została dotknięta suszą – jeżeli pole **Uprawa nie została dotknięta suszą** pozostaje oznaczone, to do uzupełnienia jest tylko pole **Powierzchnia uprawy** – tak jak w przypadku upraw ornych.



## Zgłoś szkodę rolniczą

### Wyodrębnij uprawę / Zarejestruj suszę

ⓘ \* Pola obowiązkowe

Działka rolna      Powierzchnia działki / Pozostała powierzchnia  
Uprawa mieszana\_      3.65 ha / 3.65 ha

Wskaż typ uprawy*	
mieszanka wieloletnia traw	▼
Przyporządkuj do grupy upraw*	
Trawy w uprawie polowej na zielonkę	▼
Powierzchnia uprawy*	
3	ha
<input checked="" type="checkbox"/> Uprawa nie została dotknięta suszą	

ⓘ Będziesz mógł zmienić ustawienie do momentu wysyłki

ANULUJ      ZAPISZ

- Jeżeli odznaczysz pole **Uprawa nie została dotknięta suszą**, to pojawią Ci się dodatkowe pola do określenia przeznaczenia uprawy **Łąka** lub **Pastwisko**.

## Zgłoś szkodę rolniczą

## Wyodrębnij uprawę / Zarejestruj suszę

ⓘ \* Pola obowiązkowe

Działka rolna  
Uprawa mieszana\_

Powierzchnia działki / Pozostała powierzchnia  
3.65 ha / 3.65 ha

Wskaż typ uprawy\*

mieszanka wieloletnia traw

Przyporządkuj do grupy upraw\*

Trawy w uprawie polowej na zielonkę

Powierzchnia uprawy\*

3 ha

Uprawa nie została dotknięta suszą

ⓘ Będziesz mógł zmienić ustawienie do momentu wysyłki

Łąka  Pastwisko

 Dodaj zdjęcie uprawy

ⓘ Dodanie zdjęć nie jest obowiązkowe, ale może przyspieszyć i ułatwić weryfikację wniosku.

ANULUJ

ZAPISZ

- Po wyborze **Łąka** pojawi się lista rozwijana **Określ kośność łąki**, po kliknięciu w którą pokażą się wartości do wyboru określające **kośność łąki**.

## Zgłoś szkodę rolniczą

## Wyodrębnij uprawę / Zarejestruj suszę

① \* Pola obowiązkowe

Działka rolna  
Uprawa mieszana\_ Powierzchnia działki / Pozostała powierzchnia  
3.65 ha / 3.65 ha

Wskaż typ uprawy\*

mieszanka wieloletnia traw

Przyporządkuj do grupy upraw\*

Trawy w uprawie polowej na zielonkę

Powierzchnia uprawy\*

3

ha

 Uprawa nie została dotknięta suszą

① Będziesz mógł zmienić ustawienie do momentu wysyłki

 Łąka Pastwisko

Określ kośność łąki\*

wybierz

łąka dwukośna  
łąka trójkośna

- Wybór **kośności łąki** powoduje pojawienie się pól **Oznacz którego pokosu dotyczy szkoda w wyniku suszy**. Możesz dokonać tu wielokrotnego wyboru, ale co najmniej jedna wartość powinna być zaznaczona.  
Po zaznaczeniu odpowiednich **pokosów** pojawią się pola (oddzielne dla każdego pokosu) do wpisania **Szacowana przez Ciebie wartość poniesionej szkody w wyniku suszy** – procentowa wartość.  
Możliwe jest też dodanie zdjęć uprawy za pomocą **Dodaj zdjęcie uprawy**.

## Zgłoś szkodę rolniczą

### Wyodrębnij uprawę / Zarejestruj suszę

ⓘ \* Pola obowiązkowe

Działka rolna Powierzchnia działki / Pozostała powierzchnia  
Uprawa mieszana\_ 3.65 ha / 3.65 ha

Wskaż typ uprawy\*

mieszanka wieloletnia traw

Przyporządkuj do grupy upraw\*

Trawy w uprawie polowej na zielonkę

Powierzchnia uprawy\*

3

ha

Uprawa nie została dotknięta suszą

ⓘ Będziesz mógł zmienić ustawienie do momentu wysyłki

Łąka  Pastwisko

Określ kośność łąki\*

łąka trójkośna

Oznacz którego pokosu dotyczy szkoda w wyniku suszy\*

Pierwszy pokos

Szacowana przez Ciebie wartość poniesionej szkody w wyniku suszy\*

0

%

Drugi pokos

Trzeci pokos

 Dodaj zdjęcie uprawy

ⓘ Dodanie zdjęć nie jest obowiązkowe, ale może przyspieszyć i ułatwić weryfikację wniosku.

ANULUJ

ZAPISZ

- Po uzupełnieniu wymaganych danych (oznaczone symbolem \*) możesz zapisać dane za pomocą przycisku **ZAPISZ** i zostaniesz wówczas przekierowany do poprzedniego ekranu.
- Po wyborze **Pastwisko** pojawią się od razu pola do określenia, której rotacji dotyczy szkoda.

- Możesz dokonać tu wielokrotnego wyboru, ale co najmniej jedna wartość powinna być zaznaczona.  
Po zaznaczeniu odpowiednich **rotacji** pojawią się pola (oddzielne dla każdej rotacji) do wpisania **Szacowana przez Ciebie wartość poniesionej szkody w wyniku suszy** – procentowa wartość.  
Możliwe jest też dodanie zdjęć uprawy za pomocą **Dodaj zdjęcie uprawy**.

## Zgłoś szkodę rolniczą

### Wyodrębnij uprawę / Zarejestruj suszę

ⓘ \* Pola obowiązkowe

Działka rolna Powierzchnia działki / Pozostała powierzchnia  
Uprawa mieszana\_ 3.65 ha / 3.65 ha

Wskaż typ uprawy\*

mieszanka wieloletnia traw

Przyporządkuj do grupy upraw\*

Trawy w uprawie polowej na zielonkę

Powierzchnia uprawy\*

3 ha

Uprawa nie została dotknięta suszą

ⓘ Będziesz mógł zmienić ustawienie do momentu wysyłki

Łąka  Pastwisko

Oznacz której rotacji dotyczy szkoda w wyniku suszy\*

Pierwsza rotacja

Szacowana przez Ciebie wartość poniesionej szkody w wyniku suszy\*

0 %

Druga rotacja

Trzecia rotacja

 Dodaj zdjęcie uprawy

ⓘ Dodanie zdjęć nie jest obowiązkowe, ale może przyspieszyć i ułatwić weryfikację wniosku.

ANULUJ

ZAPISZ

- Po uzupełnieniu wymaganych danych (oznaczone symbolem \*) możesz zapisać dane za pomocą przycisku **ZAPISZ** i zostaniesz wówczas przekierowany do poprzedniego ekranu.

## 2. Informacje o produkcji zwierzęcej

- a. Deklarujesz, zgodnie z treścią oświadczenia, czy posiadasz produkcję zwierzęcą w gospodarstwie.

### Zgłoś szkodę rolniczą

## Informacje o produkcji zwierzęcej

① \* Pola obowiązkowe

### Czy masz produkcję zwierzęcą w gospodarstwie?\*

- Mam produkcję zwierzęcą
- Nie mam produkcji zwierzęcej

[ANULUJ](#)[ZAPISZ](#)

- b. Jeżeli zaznaczysz odpowiedź **Mam produkcję zwierzęcą**, to pojawi się lista produkcji zwierzęcej, którą należy rozwinąć za pomocą kliknięcia w oznaczone pole.

### Zgłoś szkodę rolniczą

## Informacje o produkcji zwierzęcej

① \* Pola obowiązkowe

### Czy masz produkcję zwierzęcą w gospodarstwie?\*

- Mam produkcję zwierzęcą
- Nie mam produkcji zwierzęcej

Wybierz rodzaj produkcji z listy

[DODAJ](#)

- 1) W pole „Ilość zwierząt” wpisz liczbę macior  
2) W pole „Ilość zwierząt” wpisz liczbę zwierząt produkujących mleko  
3) W pole „Ilość zwierząt” wpisz liczbę sztuk drobiu nieśnego  
4) W pole „Ilość zwierząt” wpisz liczbę owiec  
5) W pole „Ilość zwierząt” wpisz liczbę rodzin pszczelich

[ANULUJ](#)[ZAPISZ](#)

- c. Rozwinięta lista będzie **wielokrotnego wyboru** – możesz zaznaczyć kilka rodzajów produkcji bez wychodzenia z listy. Listę można przewijać suwakiem po prawej stronie ekranu lub wyszukać pozycję wpisując nazwę w wyszukiwarce na górze okna. Po dokonaniu wyboru należy użyć przycisku **DODAJ** w celu wygenerowania zestawienia produkcji zwierzęcej.

## Zgłoś szkodę rolniczą

### Informacje o produkcji zwierzęcej

\* Pola obowiązkowe

#### Czy masz produkcję zwierzęcą w gospodarstwie?\*

- Mam produkcję zwierzęcą
- Nie mam produkcji zwierzęcej

- Brojery kurze 2 tyg. i starsze
- Byczki od 1 do 2 lat
- Byki do opasu, wolce 2-letnie i starsze
- Cielęta do opasu poniżej 6 mies.
- Cielęta od 6 mies. do 1 roku

- d. Wygenerowane zestawienie ma formę tabeli z polami do uzupełnienia dla każdej pozycji: **ilość zwierząt** - dla wybranych pozycji na dole ekranu znajduje się legenda (wymagane), **dotatkowo poniesione koszty** – dodatkowe wydatki na paszę dla danego gatunku produkcji zwierzęcej spowodowane wystąpieniem suszy w uprawach, które tą paszą mogłyby być (niewymagane). Jeżeli się pomylił, możesz usunąć dany wiersz za pomocą **Usuń** na końcu danego wiersza. Pod tabelą jest także **oświadczenie** do oznaczenia, że posiadasz dokumenty potwierdzające zadeklarowane koszty. Po uzupełnieniu tej informacji przycisk **ZAPISZ** będzie aktywny; po jego wciśnięciu system zapisze wprowadzone dane i wyświetli ponownie menu główne.

## Zgłoś szkodę rolniczą

### Informacje o produkcji zwierzęcej

\* Pola obowiązkowe

#### Czy masz produkcję zwierzęcą w gospodarstwie?\*

- Mam produkcję zwierzęcą
- Nie mam produkcji zwierzęcej

Wybierz rodzaj produkcji z listy

DODAJ

Produkcja zwierzęca	Ilość zwierząt*	Dodatkowe poniesione koszty	
Kaczki młode	<input type="text"/> szt.	<input type="text"/> 0 zł	<input type="button" value="usuń"/>
Owce 1 roczne i starsze	<input type="text"/> szt.	<input type="text"/> 0 zł	<input type="button" value="usuń"/>
Prosięta od 1 maciory <sup>1)</sup>	<input type="text"/> szt.	<input type="text"/> 0 zł	<input type="button" value="usuń"/>

\* Posiadam dokumenty (faktury, rachunki, dowody zakupu pasz) potwierdzające zadeklarowane wartości dodatkowych kosztów, poniesionych na produkcję zwierzęcą.

- 1) W pole „Ilość zwierząt” wpisz liczbę macior  
 2) W pole „Ilość zwierząt” wpisz liczbę zwierząt produkujących mleko  
 3) W pole „Ilość zwierząt” wpisz liczbę sztuk drobiu nieśnego  
 4) W pole „Ilość zwierząt” wpisz liczbę owiec  
 5) W pole „Ilość zwierząt” wpisz liczbę rodzin pszczelich

ANULUJ

ZAPISZ

### 3. Informacje o stratach w stawach rybnych

- a. Deklarujesz, zgodnie z treścią oświadczenia, czy posiadasz stawy rybne, które doznały strat w wyniku suszy.

## Zgłoś szkodę rolniczą

### Informacje o stratach w stawach rybnych

\* Pola obowiązkowe

#### Czy posiadasz stawy rybne, które doznały strat w wyniku suszy?\*

- Mam stawy rybne dotknięte suszą
- Nie mam stawów rybnych dotkniętych suszą

ANULUJ


ZAPISZ



- b. Jeżeli zaznaczysz odpowiedź **Mam stawy rybne dotknięte suszą**, to pojawi się kolejne pole do wpisania łącznej powierzchni stawów (wymagane). Po uzupełnieniu tej informacji przycisk **ZAPISZ** będzie aktywny; po jego wciśnięciu system zapisze wprowadzone dane i wyświetli ponownie menu główne.

## Zgłoś szkodę rolniczą

### Informacje o stratach w stawach rybnych

 \* Pola obowiązkowe

Czy posiadasz stawy rybne, które doznały strat w wyniku suszy?\*

Mam stawy rybne dotknięte suszą

Podaj łączną powierzchnię\*

ha

Nie mam stawów rybnych dotkniętych suszą

ANULUJ


ZAPISZ

#### 4. Informacje o stratach w uprawach trwałych

- a. Deklarujesz, zgodnie z treścią oświadczenia, czy posiadasz uprawy trwałe, które doznały strat w wyniku suszy.

## Zgłoś szkodę rolniczą

### Informacje o stratach w uprawach trwałych

 \* Pola obowiązkowe

Straty w uprawach trwałych (środkach trwałych), dotyczą strat całych drzew lub krzewów (a nie pochodzących od nich plonów) w sadach, szkółkach sadowniczych i plantacjach wieloletnich, których okres użytkowania jest dłuższy niż 5 lat z wyłączeniem truskawek, choinek i roślin na cele energetyczne.

Czy posiadasz uprawy trwałe, które doznały strat w wyniku suszy?\*

Mam uprawy trwałe dotknięte suszą

Nie mam upraw trwałych dotkniętych suszą

ANULUJ

ZAPISZ

- b. Jeżeli zaznaczysz odpowiedź **Mam uprawy trwałe dotknięte suszą**, to pojawią się kolejne pola do wybrania typów upraw trwałych i wpisania ich łącznej powierzchni (wymagane zaznaczenie co najmniej jednego typu). Po uzupełnieniu tej informacji

przycisk **ZAPISZ** będzie aktywny; po jego wciśnięciu system zapisze wprowadzone dane i wyświetli ponownie menu główne.

## Zgłoś szkodę rolniczą

### Informacje o stratach w uprawach trwałych

\* Pola obowiązkowe

Straty w uprawach trwałych (środkach trwałych), dotyczą strat całych drzew lub krzewów (a nie pochodzących od nich plonów) w sadach, szkółkach sadowniczych i plantacjach wieloletnich, których okres użytkowania jest dłuższy niż 5 lat z wyłączeniem truskawek, choinek i roślin na cele energetyczne.

#### Czy posiadasz uprawy trwałe, które doznały strat w wyniku suszy?\*

Mam uprawy trwałe dotknięte suszą

sady owocowe

Podaj łączną powierzchnię\*

ha

sady zraźnikowe

rośliny mateczne

inne plantacje roślin wieloletnich z wyłączeniem plantacji truskawek, choinek oraz roślin na cele energetyczne

Nie mam upraw trwałych dotkniętych suszą

ANULUJ

ZAPISZ

## 5. Informacje o ubezpieczeniu

- a. Deklarujesz, zgodnie z treścią oświadczenia, czy Twoje gospodarstwo było ubezpieczone w dniu wystąpienia szkód.

## Zgłoś szkodę rolniczą

### Informacje o ubezpieczeniu

\* Pola obowiązkowe

#### Czy Twoje gospodarstwo jest lub było ubezpieczone?\*

Tak, w dniu wystąpienia szkód posiadałem/am ubezpieczenie co najmniej 50% powierzchni upraw rolnych w gospodarstwie rolnym, z wyłączeniem wieloletnich użytków zielonych, od co najmniej jednego ryzyka: suszy, powodzi, huraganu, deszczu nawalnego, gradu, ujemnych skutków przemierznięcia lub przymrozków wiosennych.

Nie

ANULUJ

ZAPISZ

- b. Jeżeli zaznaczysz **Tak**, to pojawi się dodatkowe pole, gdzie możliwe będzie dodanie skanu polisy potwierdzającej fakt ubezpieczenia (wymagane). Dołączyć można

maksymalnie 5 plików (.jpg, .png, .pdf), a każdy z nich może mieć rozmiar maksymalnie 2MB.

- c. Po dodaniu co najmniej jednego pliku przycisk **ZAPISZ** będzie aktywny; po jego wciśnięciu system zapisze wprowadzone dane oraz dołączy plik do wniosku i wyświetli ponownie menu główne.

## Zgłoś szkodę rolniczą

### Informacje o ubezpieczeniu

① \* Pola obowiązkowe

#### Czy Twoje gospodarstwo jest lub było ubezpieczone?\*

Tak, w dniu wystąpienia szkód posiadałem/am ubezpieczenie co najmniej 50% powierzchni upraw rolnych w gospodarstwie rolnym, z wyłączeniem wieloletnich użytków zielonych, od co najmniej jednego ryzyka: suszy, powodzi, huraganu, deszczu nawalnego, gradu, ujemnych skutków przezimowania lub przymrozków wiosennych.

Nie

#### Polisa ubezpieczeniowa\*

Dodaj skan polisy

Przecignij i upuść pliki na to pole albo załaduj z dysku

**DODAJ PLIK**

Dopuszczalne formaty plików: .jpg, .png, .pdf  
Maksymalny rozmiar: 2 MB  
Maksymalna liczba plików: 5

ANULUJ

**ZAPISZ**

## 6. Podgląd i wysyłka wniosku

- a. Możesz w dowolnym momencie podejrzeć wnioski.

Do podglądu można przejść za pomocą przycisku **PODGLĄD WNIOSKU** – otwiera on ekran ze zbiorem informacji wprowadzonych przez Ciebie do tej pory.

- Za pomocą **Pobierz PDF** możesz pobrać aktualnie wyświetlaną zawartość w postaci pliku PDF.
- Strzałka < **Powrót** pozwoli Ci wrócić do menu głównego.

## Zgłoś szkodę rolniczą

[< Powrót](#)[Pobierz PDF](#)

# Wniosek o oszacowanie szkód w wyniku suszy w gospodarstwie rolnym

### Dane wnioskodawcy

Imię i nazwisko wnioskodawcy  
**Jan Kowalski**Numer telefonu  
**000000000**Nr PESEL  
**00000000000**Adres e-mail  
**test@mc.gov.pl**

### Dane producenta rolnego

Numer identyfikacyjny producenta rolnego  
**000000000**Rodzaj podmiotu  
**Osoba fizyczna**Imię i nazwisko  
**Jan Kowalski**PESEL  
**00000000000**

- Jeżeli któraś z obowiązkowych sekcji nie jest jeszcze uzupełniona, to taka informacja i bezpośrednie przekierowanie do niej znajdzie się w podsumowaniu:

### Informacje o produkcji zwierzęcej

Nie wypełniono tej części wniosku.

[Przejdź i wypełnij](#)

### Informacje o stratach w stawach rybnych

Nie wypełniono tej części wniosku.

[Przejdź i wypełnij](#)

### Informacje o stratach w uprawach trwałych

Nie wypełniono tej części wniosku.

[Przejdź i wypełnij](#)

### Informacje o ubezpieczeniu

Nie wypełniono tej części wniosku.


[Przejdź i wypełnij](#)

- Na dole ekranu będą widoczne zaznaczone już w poprzednich krokach **Oświadczenia i zgody** (szare pola) oraz oświadczenie do zaznaczenia o skutkach składania fałszywych zeznań. Przycisk **POTWIERDŹ I PRZEJDŹ DO PODPISU ELEKTRONICZNEGO** będzie aktywny dopiero po uzupełnieniu wszystkich obowiązkowych sekcji i zaznaczeniu wszystkich wymaganych zgód i oświadczeń.  
**UWAGA - Po wysłaniu wniosku nie będziesz miał możliwości wprowadzenia zmian ani dodania kolejnych szkód, jeśli wystąpią w tym roku.**

## Oświadczenia i zgody

- \* Niniejszym, w celu sporządzenia protokołu oszacowania wysokości i zakresu szkód, wyrażam zgodę na przetwarzanie podanych przeze mnie danych osobowych, wyszczególnionych w punktach 1 do 6 niniejszego wniosku, zgodnie z przepisami rozporządzenia Parlamentu Europejskiego i Rady (UE) 2016/679 z 27.04.2016 r. w sprawie ochrony osób fizycznych w związku z przetwarzaniem danych osobowych i w sprawie swobodnego przepływu takich danych oraz uchylenia dyrektywy 95/46/WE (Dz. Urz. UE L 119) - ogólne rozporządzenie o ochronie danych (Dz. Urz. UE L 119 z 04.05.2016, str. 1 oraz Dz. Urz. UE L 127 z 23.05.2018, str. 2). Jestem świadomy/a, że podanie danych jest dobrowolne, ale niezbędne do realizacji celu wskazanego w ich treści. Administratorem danych osobowych jest Minister Cyfryzacji, mający siedzibę w Warszawie (00-060) przy ul. Królewskiej 27. Inspektorem ochrony danych, wyznaczonym przez Ministra Cyfryzacji można się skontaktować pod adresem email: lod@mc.gov.pl
- \* Wyrażam zgodę na pobranie z Portalu IRZplus zgłoszonych przeze mnie danych dotyczących liczby zwierząt z gatunku bydło, owce, kozy i świnię oraz na pobranie z sytemu eWniosekPlus zgłoszonych przeze mnie na WNIOSKU O PRYZNANIE PŁATNOŚCI NA ROK 2020 w ramach wsparcia bezpośredniego oraz PROW 2014-2020 danych upraw w celu sporządzenia informacji z oszacowania wysokości i zakresu szkód.
- \* Przyjmuję do wiadomości, że znane mi są skutki składania fałszywych oświadczeń wynikające z art. 297 § 1 ustawy z dnia 6 czerwca 1997 r. Kodeks karny (tj. Dz.U. z 2019 r. poz. 1950), cyt.: „§ 1. Kto, w celu uzyskania dla siebie lub kogo innego, od banku lub jednostki organizacyjnej prowadzącej podobną działalność gospodarczą na podstawie ustawy albo od organu lub instytucji dysponujących środkami publicznymi - kredytu, pożyczki pieniężnej, poręczenia, gwarancji, akredytywy, dotacji, subwencji, potwierdzenia przez bank zobowiązania wynikającego z poręczenia lub z gwarancji lub podobnego świadczenia pieniężnego na określony cel gospodarczy, instrumentu płatniczego lub zamówienia publicznego, przedkłada podrobiony, przerobiony, poświadczający nieprawdę albo nierzetelny dokument albo nierzetelne, pisemne oświadczenie dotyczące okoliczności o istotnym znaczeniu dla uzyskania wymienionego wsparcia finansowego, instrumentu płatniczego lub zamówienia, podlega karze pozbawienia wolności od 3 miesięcy do lat 5.”.

Twój wniosek jest już gotowy? Zawiera informację o wszystkich uprawach, które doznały szkody w wyniku suszy? Wyślij go do urzędu.

 Po wysłaniu wniosku nie będziesz miał możliwości wprowadzenia zmian, ani dodania kolejnych szkód jeśli wystąpią w tym roku.

**POTWIERDŹ I PRZEJDŹ DO PODPISU ELEKTRONICZNEGO**

ANULUJ

- Kliknięcie w aktywny przycisk **POTWIERDŹ I PRZEJDŹ DO PODPISU ELEKTRONICZNEGO** przenosi Cię do okna **Podpisywanie dokumentu**.
  - Powinieneś wybrać opcję **Podpisz podpisem zaufanym** i po pojawieniu się okna do wpisania kodu autoryzacyjnego otrzymanego SMS-em będziesz przekierowany z powrotem do aplikacji.

**Jan Kowalski**  
Konto prywatne

PROFIL ZAUFANY
AKTUALNOŚCI
POMOC
KONTAKT

### Podpisywanie dokumentu

Anuluj
Podpisz podpisem zaufanym ▶

Podpisz podpisem kwalifikowanym »

Informacje o profilu zaufanym	<p>Pierwsze imię <b>Jan</b></p> <p>Drugie imię</p> <p>Nazwisko <b>Kowalski</b></p> <p>PESEL <b>0000000000</b></p> <p>Nazwa użytkownika</p> <p>Data utworzenia 25-05-2020 14:01</p> <p>Data wygaśnięcia 26-05-2023 00:00</p>
Informacje dodatkowe	Brak informacji dodatkowych.
Dane dokumentu	<p><b>Podgląd dokumentu</b></p> <p>Nie udało się wizualizować zawartości dokumentu. Aby się z nią zapoznać, możesz pobrać dokument, korzystając z przycisku poniżej.</p> <div style="text-align: center; margin-top: 5px;"> <span style="border: 1px solid #0070C0; padding: 2px 5px;">Pobierz dokument (xml)</span> </div>

Anuluj
Podpisz podpisem zaufanym ▶

Podpisz podpisem kwalifikowanym »

testnic testnic

PROFIL ZAUFANY

### Potwierdź podpisanie dokumentu

Wpisz poniżej kod autoryzacyjny, który wysłaliśmy na twój telefon

Kod autoryzacyjny z SMS-a nr 1 z dnia 01.07.2020:

Anuluj
POTWIERDŹ

- Po poprawnej autoryzacji podpisu pojawi się komunikat **Sukces** w aplikacji i możliwość powrotu do **ekranu głównego**.



## Zgłoś szkodę rolniczą

### Wniosek o oszacowanie szkód w wyniku suszy w gospodarstwie rolnym



#### Sukces

Twój wniosek o oszacowanie szkód w wyniku suszy został pomyślnie wysłany do Urzędu Wojewódzkiego.

[WRÓĆ DO EKRANU GŁÓWNEGO](#)

- Po powrocie do ekranu głównego będziesz miał okno **Status sprawy**, gdzie znajdziesz komunikaty dotyczące Twojego wniosku – oddzielnie dla wniosku dotyczącego upraw i zwierząt oraz stawów i upraw trwałych, jeżeli zadeklarowałeś, że je posiadasz i dotknęła ich strata. Z tego poziomu możesz podejrzeć swój wniosek – **Podgląd wniosku**. Otworzenie podglądu umożliwi Ci także pobranie wniosku w formie pliku PDF.



## Zgłoś szkodę rolniczą

### Wniosek o oszacowanie szkód w wyniku suszy w gospodarstwie rolnym

Wnioskodawca

**Jan Kowalski**  
tel. 000000000 test@mc.gov.pl

Numer identyfikacyjny producenta rolnego

**000000000**  
**Warszawa (mazowieckie)**

Status sprawy



#### Wniosek wysłany

W dniu 2020.07.01 11:07 wniosek został wysłany do Urzędu Wojewódzkiego właściwego dla lokalizacji gospodarstwa. Jeśli masz pytania lub wątpliwości, skontaktuj się z urzędem.

[PODGLĄD WNIOSKU](#)

## 7. Jak wycofać wniosek i anulować podpis

### Wycofanie wniosku

Możesz wycofać wniosek i usunąć ze swojego konta dane gospodarstwa, jeśli Twój wniosek ma status „w edycji” i nie został jeszcze podpisany za pomocą Profilu Zaufanego.

Dane gospodarstwa staną się wtedy dostępne dla innego zalogowanego użytkownika, który będzie mógł je pobrać na swoje konto.

Usunięty wniosek będzie dalej widniał na liście Twoje gospodarstwa, ale będzie nieaktywny – nie możesz go podejrzeć ani edytować.

**UWAGA!** Jeżeli wniosek został podpisany, ale nie został jeszcze przetworzony, możesz anulować podpis. Jak to zrobić, opisano w części „Anulowanie wniosku”.

### Jak wycofać wniosek?

1. Na liście Twoje gospodarstwa przy wnioskach o statusie „w edycji” w ostatniej kolumnie po prawej stronie znajduje się przycisk „**wycofaj wniosek**”.

Zgłoś szkodę rolniczą

Wnioskodawca  
Jan Kowalski  
tel. 000000000 test@mc.gov.pl

DODAJ NOWE GOSPODARSTWO

Twoje gospodarstwa

Status wniosku	Numer identyfikacyjny producenta rolnego	Nazwisko i imię	Gmina	Dodano szkody	Ostatnia edycja	Akcje
 wysłany	123456789	*****	Drawsko (Wielkopolskie)	Tak	2020.08.06 17:05	<a href="#">anuluj podpis</a>
 w edycji	122456789	*****	Dębno (Zachodniopomorskie)	Tak	2020.08.06 20:29	<div style="border: 2px solid red; padding: 2px; color: red; font-weight: bold;">wycofaj wniosek</div>

2. Kliknij przycisk „wycofaj wniosek”. System otworzy okno podglądu wniosku. Na dole znajduje się oświadczenie wnioskodawcy o wycofaniu wniosku.
3. Zaznacz pole w Oświadczeniu wnioskodawcy. Po zaznaczeniu tego pola przycisk „Potwierdź i przejdź do podpisu elektronicznego” stanie się aktywny.



**Oświadczenie wnioskodawcy**

\* Oświadczam, że wycofuję wniosek o oszacowanie strat spowodowanych przez suszę, aby został on ponownie złożony przez osobę korzystającą z właściwego Profilu Zaufanego.

ANULUJ

POTWIERDŹ I PRZEJDŹ DO PODPISU ELEKTRONICZNEGO

4. Kliknij przycisk „Potwierdź i przejdź do podpisu elektronicznego”.

**Oświadczenie wnioskodawcy**

\* Oświadczam, że wycofuję wniosek o oszacowanie strat spowodowanych przez suszę, aby został on ponownie złożony przez osobę korzystającą z właściwego Profilu Zaufanego.

ANULUJ

POTWIERDŹ I PRZEJDŹ DO PODPISU ELEKTRONICZNEGO

5. System przekieruje Cię do okna podpisu cyfrowego.  
6. Jeżeli poprawnie podpiszesz dokument, system wycofa wniosek i wyświetli stronę z komunikatem o sukcesie. W przypadku błędów pojawi się informacja o niepowodzeniu procesu. Kliknij przycisk „Wróć do ekranu głównego”, aby przejść do listy Twoje gospodarstwa.

**Sukces**

Twój wniosek został wycofany.

WRÓĆ DO EKRANU GŁÓWNEGO



## Niepowodzenie

Twój wniosek nie został wycofany, spróbuj ponownie.

[WRÓĆ DO EKRANU GŁÓWNEGO](#)

### Anulowanie podpisu

Możesz anulować złożony na wniosku podpis cyfrowy, jeśli Twój wniosek ma status „wysłany”, ale nie rozpoczął się jeszcze proces jego przetwarzania (przeliczania wprowadzonych danych).

Wniosek po anulowaniu podpisu będzie można ponownie edytować. Będzie on widoczny na liście Twoich gospodarstw ze statusem „w edycji”.

**UWAGA!** Anulowanie podpisu nie oznacza wycofania wniosku! Jeżeli chcesz usunąć wniosek ze swojego konta, to po anulowaniu podpisu musisz wycofać wniosek. Jak usunąć wniosek, opisano w części „Wycofanie wniosku”.

### Jak anulować podpis?

1. Na liście Twoje gospodarstwa przy wnioskach o statusie „wysłany” w ostatniej kolumnie po prawej stronie znajduje się przycisk „anuluj podpis”.

## Zgłoś szkodę rolniczą

Wnioskodawca

Jan Kowalski


tel. 000000000 test@mc.gov.pl

[DODAJ NOWE GOSPODARSTWO](#)

### Twoje gospodarstwa

Status wniosku	Numer identyfikacyjny producenta rolnego	Nazwisko i imię	Gmina	Dodano szkody	Ostatnia edycja	Akcje
<a href="#">wysłany</a>	123456789	*****	Drawsko (Wielkopolskie)	Tak	2020.08.06 17:05	<a href="#">anuluj podpis</a>
<a href="#">wysłany</a>	122456789	*****	Dębno (Zachodniopomorskie)	Tak	2020.08.06 20:29	<a href="#">anuluj podpis</a>

2. Kliknij przycisk „anuluj podpis”. System otworzy okno podglądu wniosku. Na dole znajdziesz oświadczenie wnioskodawcy.
3. Zaznacz pole w Oświadczeniu wnioskodawcy. Po zaznaczeniu tego pola przycisk „Potwierdź i przejdź do podpisu elektronicznego” stanie się aktywny.


 **Oświadczenie wnioskodawcy**

\* Oświadczam, że wycofuję wniosek o oszacowanie strat spowodowanych przez suszę, aby go zaktualizować lub uzupełnić.

ANULUJ

POTWIERDŹ I PRZEJDŹ DO PODPISU ELEKTRONICZNEGO

4. Kliknij „Potwierdź i przejdź do podpisu elektronicznego”.

 **Oświadczenie wnioskodawcy**

\* Oświadczam, że wycofuję wniosek o oszacowanie strat spowodowanych przez suszę, aby go zaktualizować lub uzupełnić.

ANULUJ

POTWIERDŹ I PRZEJDŹ DO PODPISU ELEKTRONICZNEGO

5. System przekieruje Cię do okna podpisu cyfrowego.

**UWAGA!** Jeżeli procesowanie wniosku już się rozpoczęło, pojawi się komunikat informujący, że nie możesz anulować wniosku.

 **Oświadczenie wnioskodawcy**

\* Oświadczam, że wycofuję wniosek o oszacowanie strat spowodowanych przez suszę, aby go zaktualizować lub uzupełnić.

 Proces obsługi wniosku został już rozpoczęty. Na tym etapie nie możesz już anulować wniosku aby dokonać zmian.

ANULUJ

POTWIERDŹ I PRZEJDŹ DO PODPISU ELEKTRONICZNEGO

6. Jeżeli poprawnie podpiszesz dokument, system wycofa wniosek i wyświetli stronę z komunikatem o sukcesie. W przypadku błędów pojawi się komunikat o niepowodzeniu procesu. Kliknij przycisk „Wróć do ekranu głównego”, aby przejść do listy Twoje gospodarstwa.



## Sukces

Twój podpisany wniosek został anulowany, możesz przejść do jego edycji.

[WRÓĆ DO EKRANU GŁÓWNEGO](#)



## Niepowodzenie

Twój podpisany wniosek nie został anulowany, spróbuj ponownie.

[WRÓĆ DO EKRANU GŁÓWNEGO](#)