

Pytania testowe
na egzamin pisemny z przepisów ogólnie obowiązujących
w dniu 10 września 2020 r.

1. Podziału na obręby i określenia ich granic dokonuje:

- a. starosta
- b. wójt
- c. wójt w uzgodnieniu z właściwą jednostką statystyki publicznej
- d. starosta w uzgodnieniu z właściwą radą gminy

2. Na podstawie bazy danych ewidencyjnych za pomocą systemu teleinformatycznego tworzy się podstawowe raporty obrazujące dane ewidencyjne, do których należą:

- a. rejestr budynków
- b. mapa ewidencyjna
- c. wykaz podmiotów ewidencyjnych
- d. rejestr lokali

3. Źródłem danych ewidencyjnych niezbędnych do założenia ewidencji są:

- a. dane zawarte w dokumentach udostępnionych przez zainteresowane osoby
- b. wyniki pomiarów fotogrametrycznych
- c. wyniki oględzin
- d. wyniki terenowych pomiarów geodezyjnych

4. Działkę ewidencyjną stanowi ciągły obszar gruntu:

- a. wydzielony z otoczenia za pomocą linii granicznych
- b. jednorodny pod względem prawnym
- c. położony w granicach jednej gromady
- d. położony w granicach jednego obrębu

5. Mapa ewidencyjna zawiera między innymi:

- a. kontury budynków i bloki budynków
- b. granice rejonów statystycznych i ich oznaczenie
- c. kontury użytków gruntowych i ich oznaczenia
- d. granice służebności gruntowych wykazanych w księgach wieczystych

6. Trwała stabilizacja punktów granicznych może nastąpić, jeżeli do ustalenia przebiegu granic działek ewidencyjnych doszło:

- a. właścicieli nieruchomości zawartych w oświadczeniu
- b. na podstawie analizy map jednostkowych w państwowym zasobie geodezyjnym i kartograficznym oraz orzeczeń sądowych
- c. na podstawie ostatniego spokojnego stanu posiadania na gruncie
- d. w każdym przypadku

7. Danymi ewidencyjnymi dotyczącymi działki ewidencyjnej są między innymi:

- a. numeryczny opis granic działki ewidencyjnej
- b. adres działki
- c. pole powierzchni działki ewidencyjnej
- d. pole powierzchni części działki oddanej w dzierżawę

8. Karami dyscyplinarnymi, jakie mogą być zastosowane wobec osób wykonujących samodzielne funkcje w dziedzinie geodezji i kartografii, są:

- a. nagana
- b. odebranie uprawnień zawodowych

- c. zawieszenie możliwości wykonywania uprawnień do 2 lat
- d. zawieszenie możliwości wykonywania uprawnień na okres od 6 miesięcy do 1 roku

9. Właściciele nieruchomości zabudowanych mają obowiązek umieszczania w widocznym miejscu na ścianie frontowej budynku tabliczki z numerem porządkowym w terminie:

- a. 7 dni od dnia otrzymania zawiadomienia o ustaleniu tego numeru
- b. 14 dni od dnia otrzymania zawiadomienia o ustaleniu tego numeru
- c. niezwłocznie po otrzymaniu zawiadomienia o ustaleniu tego numeru
- d. 30 dni od dnia otrzymania zawiadomienia o ustaleniu tego numeru

10. Starosta udostępnia informacje zawarte w operacie ewidencyjnym między innymi w formie:

- a. usług zdefiniowanych w ustawie o infrastrukturze informacji przestrzennej
- b. wypisów z rejestrów operatu ewidencyjnego
- c. kopii dokumentów uzasadniających wpisy do bazy danych operatu ewidencyjnego
- d. plików komputerowych sformatowanych w standardzie wymiany danych ewidencyjnych SWDE

11. Wyłączeniu z państwowego zasobu geodezyjnego i kartograficznego podlegają materiały, które:

- a. straciły przydatność bazowo - użytkową
- b. straciły przydatność użytkową
- c. straciły przydatność bazową
- d. straciły wiarygodność

12. Organ prowadzący państwowy zasób geodezyjny i kartograficzny pobiera opłaty za:

- a. wysyłanie materiałów zasobu pod wskazany adres
- b. udostępnianie zbiorów danych państwowego rejestru granic i powierzchni jednostek podziałów terytorialnych kraju
- c. udostępnianie rzeczoznawcom majątkowym do wglądu zbiorów aktów notarialnych
- d. umożliwienie korzystania z usług teleinformatycznego systemu ASG-EUPOS umożliwiającego udostępnianie danych podstawowej osnowy geodezyjnej

13. Ochronie podlegają:

- a. budowle triangulacyjne
- b. znaki geodezyjne
- c. punkty graniczne
- d. urządzenia zabezpieczające znaki geodezyjne

14. Organem nadzoru geodezyjnego i kartograficznego nie jest:

- a. Główny Geodeta Kraju
- b. wojewódzki inspektor nadzoru geodezyjnego i kartograficznego
- c. geodeta powiatowy
- d. marszałek województwa

15. Ewidencję gruntów i budynków prowadzi:

- a. Starosta
- b. Wójt
- c. Starostwo Powiatowe
- d. Gmina

16. Kogo zawiadamia wykonawca prac geodezyjnych o zakończeniu prac geodezyjnych:

- a. kierownika powiatowego ośrodka dokumentacji geodezyjno-kartograficznej
- b. dyrektora wydziału geodezji i kartografii
- c. geodetę powiatowego
- d. organ Służby Geodezyjnej i Kartograficznej, do którego zostały zgłoszone prace geodezyjne

17. Do standardowych opracowań kartograficznych, tworzonych na podstawie odpowiednich zbiorów danych należą mapy topograficzne w skalach:

- a. 1:5 000
- b. 1:20 000
- c. 1:10 000
- d. 1:25 000

18. Pikieta według rozporządzenia w sprawie standardów mogą być:

- a. charakterystyczne punkty naturalnych form terenu
- b. charakterystyczne punkty sztucznych form terenu
- c. wszystkie punkty powierzchni terenu
- d. punkty powierzchni terenu charakteryzujące jego rzeźbę

19. Średni błąd położenia i wysokości punktów pomiarowej osnowy poziomej i wysokościowej odpowiednio:

- a. nie może być mniejszy niż 0,10m względem punktów poziomej osnowy geodezyjnej i 0,05m względem punktów wysokościowej osnowy geodezyjnej
- b. nie może być większy niż 0,10m względem punktów poziomej osnowy geodezyjnej i 0,05m względem punktów wysokościowej osnowy geodezyjnej
- c. nie może być większy niż 0,05 m względem punktów poziomej osnowy geodezyjnej i 0,05m względem punktów wysokościowej osnowy geodezyjnej
- d. nie może być większy niż 0,10m względem punktów poziomej osnowy geodezyjnej i 0,10m względem punktów wysokościowej osnowy geodezyjnej

20. Geodezyjny pomiar wysokościowy wykonuje się z dokładnością nie mniejszą niż:

- a. 0,05m - dla obiektów budowlanych
- b. 0,1m - dla urządzeń budowlanych
- c. 0,05m - dla pikiet markowanych w terenie
- d. 0,1m - dla mierzonych elektromagnetycznie podziemnych obiektów sieci uzbrojenia terenu

21. Budowle i urządzenia ziemne oraz pojedyncze drzewa należą do:

- a. I lub II grupy szczegółów terenowych
- b. I grupy szczegółów terenowych
- c. II grupy szczegółów terenowych
- d. III grupy szczegółów terenowych

22. Przy zakładaniu poziomych osnów pomiarowych z wykorzystaniem pomiarów kątowno-liniowych należy zapewnić :

- a. jednopunktowe nawiązanie do punktów poziomej osnowy geodezyjnej
- b. wyrównanie danych obserwacyjnych metodą najmniejszych kwadratów w układzie sieci wielorzędowej przy założeniu bezbłądności zakładanych punktów
- c. wyrównanie danych obserwacyjnych metodą najmniejszych kwadratów w układzie sieci jednorzędowej przy założeniu bezbłądności punktów nawiązania
- d. wielopunktowe nawiązanie do punktów poziomej osnowy geodezyjnej

23. Wyniki pomiarów długości oraz współrzędne prostokątne płaskie przy wykonywaniu geodezyjnych pomiarów sytuacyjnych:

- a. wyraża się w milimetrach z precyzją zapisu do 0,001 m - dla pomiarów wymagających wyższej dokładności
- b. wyraża się w metrach z precyzją zapisu do 0,01 m
- c. wyraża się w metrach z precyzją zapisu do 0,001 m - dla pomiarów wymagających wyższej dokładności
- d. wyraża się w milimetrach z precyzją zapisu do 0,01 m

24. Pola powierzchni zabudowy budynków przewidzianych do ujawnienia w ewidencji gruntów i budynków:

- a. oblicza się na podstawie numerycznego opisu konturu tych budynków
- b. oblicza się na podstawie danych archiwalnych
- c. podaje się w metrach kwadratowych z precyzją zapisu do 1 m²
- d. podaje się w arach z precyzją zapisu do 1 m²

25. Decyzji, od której przysługuje odwołanie:

- a. może być nadany rygor natychmiastowej wykonalności ze względu na ważny interes strony
- b. może być nadany rygor natychmiastowej wykonalności, gdy jest to niezbędne ze względu na ochronę życia ludzkiego
- c. może być nadany rygor natychmiastowej wykonalności dla zabezpieczenia gospodarstwa narodowego przed ciężkimi stratami
- d. nie może być nadany rygor natychmiastowej wykonalności – i jest to zasada generalna

26. Stronie służy prawo do wniesienia ponaglenia do:

- a. organu wyższego stopnia za pośrednictwem organu prowadzącego postępowanie
- b. sądu za pośrednictwem organu prowadzącego postępowanie
- c. sądu za pośrednictwem organu wyższej instancji
- d. organu prowadzącego postępowanie – jeśli nie ma organu wyższego stopnia

27. W rozumieniu kodeksu postępowania administracyjnego Prezes Rady Ministrów lub właściwi ministrowie są organami naczelnymi w stosunku do:

- a. organów państwowych i samorządowych jednostek organizacyjnych
- b. organów administracji rządowej
- c. organów jednostek samorządu terytorialnego
- d. samorządowych kolegiów odwoławczych

28. Drogi krajowe stanowią własność:

- a. właściwego samorządu województwa
- b. ministra właściwego do spraw transportu
- c. Skarbu Państwa
- d. Generalnej Dyrekcji Dróg Krajowych i Autostrad

29. Starosta doręcza wnioskodawcy decyzję o zezwoleniu na realizację inwestycji drogowej w odniesieniu do dróg:

- a. gminnych
- b. krajowych
- c. powiatowych
- d. wojewódzkich

30. Decyzja o pozwoleniu na budowę wygasa:

- a. jeżeli budowa nie została rozpoczęta przed upływem 2 lat od dnia, w którym decyzja ta stała się ostateczna
- b. jeżeli budowa nie została rozpoczęta przed upływem 3 lat od dnia, w którym decyzja ta stała się ostateczna
- c. jeżeli budowa nie została rozpoczęta przed upływem 5 lat od dnia, w którym decyzja ta stała się ostateczna
- d. jeżeli budowa nie została rozpoczęta przed upływem 1 roku od dnia, w którym decyzja ta stała się ostateczna

31. Projekt zagospodarowania działki lub terenu powinien być sporządzony na kopii mapy do celów projektowych:

- a. poświadczonej za zgodność z oryginałem przez projektanta
- b. w skali dostosowanej do rodzaju i wielkości obiektu lub zamierzenia budowlanego i zapewniającej jego czytelność
- c. poświadczonej za zgodność z oryginałem przez inwestora
- d. w skali dwukrotnie większej niż obiekt lub zamierzenie budowlane i zapewniającej jego czytelność

32. Na mapie zasadniczej znaki kartograficzne punktowe, jak również szrafury obiektów powierzchniowych orientuje się:

- a. zawsze prostopadle do osi pionowej układu współrzędnych
- b. prostopadle do osi pionowej układu współrzędnych, z wyjątkami określonymi w formularzach do poszczególnych znaków
- c. zawsze prostopadle do osi poziomej układu współrzędnych
- d. dowolnie

33. Udostępnianiu danych z bazy BDOT500 podlegają między innymi dane określające:

- a. wyłącznie aktualny stan obiektów
- b. stan tych obiektów na inny historyczny moment po dacie założenia tej bazy
- c. aktualny stan obiektów
- d. aktualnych stan obiektów i stan historyczny, jednakże wyłącznie wykonawcom prac geodezyjnych lub prac kartograficznych

34. Treść mapy zasadniczej:

- a. w skali 1: 500 jest zgodna pod względem jakościowym z treścią baz danych obejmujących zbiory danych, na podstawie który jest tworzona
- b. w skali 1: 1000 jest zgodna pod względem jakościowym z treścią baz danych obejmujących zbiory danych na podstawie który jest tworzona
- c. podlega generalizacji w stopniu zależnym od skali mapy i rozmiarów obiektów
- d. w skali 1: 2000 jest zgodna pod względem jakościowym z treścią baz danych obejmujących zbiory danych na podstawie który jest tworzona

35. Zgodnie z ze standardami technicznymi tworzenia i aktualizacji baz danych GESUT, relacje topologiczne pomiędzy obiektami nie mogą zawierać między innymi:

- a. zapętleń linii
- b. przeciągnięć połączeń dwóch linii, powierzchni
- c. uskoków linii
- d. bliskiego sąsiedztwa wierzchołków




36. Obiektu powiatowej bazy GESUT o wartości atrybutu funkcja jako przyłączy nie wykazuje się na mapie zasadniczej w skali:

- a. 1:1000
- b. 1:2000
- c. 1:5000
- d. 1:500

37. Na obszarze obiektu cmentarz pozyskuje się obowiązkowo m.in.:

- a. wszystkie drzewa iglaste
- b. drzewa liściaste będące pomnikami przyrody
- c. wszystkie drzewa liściaste
- d. chodniki

38. Który znak kartograficzny przedstawia reklamę lub tablicę informacyjną:

1		2		3	
---	---	---	---	---	--

- a. 1
- b. 2
- c. 3
- d. żaden z powyższych

39. Materiały zasobu pozyskuje się do państwowego zasobu geodezyjnego i kartograficznego w wyniku między innymi:

- a. działań organu odpowiedzialnego za prowadzenie zasobu
- b. współpracy organów odpowiedzialnych za prowadzenie zasobu oraz współdziałania tych organów z innymi podmiotami realizującymi zadania publiczne
- c. przekazania do zasobu wyników prac geodezyjnych lub prac kartograficznych przez wykonawców tych prac
- d. przyjęcia darowizny

40. Wymiana danych między bazami danych zasobu a wykonawcami prac geodezyjnych i kartograficznych odbywa się na podstawie:

- a. umowy cywilnej zawartej pomiędzy wykonawcą prac a starostą
- b. zgłoszenia prac
- c. zezwolenia wydanego przez organ prowadzący bazy danych
- d. pozytywnego protokołu weryfikacji

41. System teleinformatyczny – „system PZGiK” – zapewnia co najmniej:

- a. prowadzenie rejestru wniosków o udostępnianie materiałów z zasobu
- b. prowadzenie ewidencji materiałów zasobu
- c. prowadzenie rejestru zgłoszeń prac geodezyjnych i kartograficznych
- d. wsparcie i monitorowanie procesów przyjmowania, w tym kontroli, materiałów i zbiorów danych do zasobu

42. Materiały państwowego zasobu geodezyjnego i kartograficznego udostępniane w postaci dokumentów elektronicznych uwierzytelnia się między innymi:

- a. podpisem potwierdzonym profilem zaufanym ePUAP
- b. przy użyciu certyfikatu cyfrowego systemu PZGiK – w przypadku udostępniania dokumentów w takiej postaci organom Służby Geodezyjnej i Kartograficznej
- c. przy użyciu certyfikatu cyfrowego systemu PZGiK – w przypadku udostępniania dokumentów w takiej postaci w związku ze zgłoszeniem prac geodezyjnych lub prac kartograficznych
- d. bezpiecznym podpisem elektronicznym

43. Wyciągi z operatów szacunkowych gromadzone są w:

- a. powiatowej części zasobu
- b. nie są gromadzone w zasobie
- c. wojewódzkiej części zasobu
- d. centralnej części zasobu

44. Operat techniczny zaewidencjonowany w roku 2018 pod numerem 2 w wojewódzkim zasobie geodezyjnym i kartograficznym (lubelskim-kod TERYT 06) ma nadany numer ewidencyjny:

- a. W.06.2018.2
- b. LUB.W.2018.2
- c. W.LUB.2018.2

d. 2018.W.LUB.2

45. Uchwała rady gminy o scaleniu i podziale nieruchomości stanowi podstawę do:

- a. ujawnienia nowego stanu prawnego nieruchomości w katastrze nieruchomości
- b. założenia nowych ksiąg wieczystych
- c. wyznaczenia na gruncie granic nieruchomości powstałych w wyniku scalenia i podziału nieruchomości
- d. zamknięcia istniejących ksiąg wieczystych

46. W przypadku braku miejscowego planu zagospodarowania przestrzennego określenie sposobów zagospodarowania i warunków zabudowy terenu następuje (z wyjątkami określonymi w ustawie):

- a. w drodze decyzji o warunkach zabudowy i zagospodarowania
- b. w drodze decyzji o warunkach zabudowy
- c. w drodze postanowienia o warunkach zabudowy i zagospodarowania
- d. w drodze decyzji o zagospodarowania

47. Organami administracji miar są:

- a. Prezes Głównego Urzędu Miar
- b. dyrektorzy wojewódzkich urzędów miar
- c. dyrektorzy regionalnych urzędów miar
- d. dyrektorzy okręgowych urzędów miar

48. W skład komisji kwalifikacyjnej do spraw uprawnień zawodowych w dziedzinie geodezji i kartografii wchodzi:

- a. wiceprzewodniczący
- b. dwaj sekretarze komisji kwalifikacyjnej
- c. przedstawiciel organizacji zawodowej
- d. Główny Geodeta Kraju

49. Ustawa Kodeks Cywilny stanowi, że człowiek ma zdolność prawną:

Wybierz jedną lub więcej:

- a. od 18-go roku życia
- b. od chwili urodzenia
- c. od 16-go roku życia
- d. z chwilą zawarcia związku małżeńskiego

50. Rękojmia wiary publicznej ksiąg wieczystych nie chroni:

- a. służebności drogi koniecznej
- b. dokonanych na rzecz nabywcy działającego w złej wierze
- c. rozporządzeń nieodpłatnych
- d. prawa dożywocia

51. Okresowe modernizacje osnów szczegółowych polegają na :

- a. założeniu nowych znaków geodezyjnych i urządzeń zabezpieczających te znaki,
- b. przeglądzie punktów,
- c. odtworzeniu znaków geodezyjnych.
- d. wznowieniu znaków geodezyjnych,

52. Aktualizacja 'Systemu rejonów statystycznych i obwodów spisowych', wchodzącego w skład rejestru TERYT, następuje:

- a. co najmniej raz w roku
- b. co najmniej raz na pół roku

- c. w ostatnim kwartale roku poprzedzającym rok, w którym będzie przeprowadzany powszechny spis ludności lub spis rolny
- d. co najmniej raz na dwa lata

53. Organami powiatu są:

- a. wicestarosta
- b. starosta
- c. rada powiatu
- d. zarząd powiatu

54. Odmowa włączenia do infrastruktury zbiorów i usług danych przestrzennych należących do osób trzecich następuje :

- a. w drodze decyzji Prezesa Rady Ministrów
- b. w drodze decyzji Głównego Geodety Kraju
- c. w drodze decyzji właściwego wojewody
- d. w drodze decyzji właściwego organu wiodącego

55. Do zadań Rady Infrastruktury Informacji Przestrzennej należy między innymi opiniowanie:

- a. standardów
- b. przedsięwzięć edukacyjnych
- c. przedsięwzięć naukowych
- d. projektów aktów prawnych

56. Jeżeli biegły, który bez należytego usprawiedliwienia nie stawiał się na wezwanie organu prowadzącego postępowanie, organ ten może między innymi:

- a. ponownie wezwać biegłego
- b. nałożyć karę pieniężną w wysokości 5000 zł
- c. wyjątkowo zarządzić zatrzymanie i przymusowe doprowadzenie biegłego
- d. nałożyć karę pieniężną w wysokości do 3000 zł

57. Ustrój Rzeczypospolitej Polskiej opiera się na podziale i równowadze władzy:

- a. samorządowej
- b. sędziowskiej
- c. wykonawczej
- d. ustawodawczej

58. Zarządzenia Prezesa Rady Ministrów:

- a. mogą stanowić podstawy decyzji wobec osób prawnych
- b. nie mogą stanowić podstawy decyzji wobec obywateli
- c. są wydawane tylko na podstawie ustawy
- d. mają charakter wewnętrzny

59. Materiałami geodezyjnymi i kartograficznymi podlegającymi ochronie zgodnie z przepisami o ochronie informacji niejawnych są między innymi:

- a. materiały powstałe w wyniku skaningu laserowego, jeżeli gęstość punktów zarejestrowanych przez urządzenie skanujące ma wartość 8 punktów na metr kwadratowy lub większą, badaną na obszarze próbkowania 10 m x 10 m
- b. zobrazowania o geometrycznej zdolności rozdzielczej 0,5 m lub niższej
- c. zobrazowania o geometrycznej zdolności rozdzielczej (terenowej odległości próbkowania) 0,5 m lub wyższej, wykonane w dowolnym zakresie promieniowania elektromagnetycznego
- d. materiały, zawierające informacje opisową o przeznaczeniu obiektów położonych na terenach zamkniętych, jeżeli informacjom o tych obiektach nadano klauzulę tajności

60.Co powinien zapewniać portal internetowy organu prowadzącego zasób:

- a. interfejs do przyjmowania drogą elektroniczną opłat za udostępnianie materiałów zasobu
- b. możliwość udostępniania i korzystania z usług infrastruktury informacji przestrzennej
- c. dostęp do materiałów zasobu i możliwość ich przeglądania przez osoby uprawnione
- d. dostęp do materiałów zasobu i możliwość ich przeglądania przez zainteresowanych