

Arkusz: 31/55

Skala mapy:
1:1000










Nazwa inwestycji:
"Modernizacja linii 400 kV Słupsk - arnowiec
na odcinku SE Słupsk - st. nr 353"

Tytuł rysunku:
Określenie granic terenu objętego wnioskiem o
wydanie decyzji o ustaleniu lokalizacji
strategicznej inwestycji

Data:
11.2023

Oświadczam, że załącznik został przygotowany na
aktualnej kopii mapy zasadniczej pozyskanej z
państwowego zasobu geodezyjnego i
kartograficznego zgodnie z licencją nr:
GK.6642.2441.2023_2212_CL2 wydaną przez
Starostwo Powiatowe w Słupsku

Legenda

-  O istniejącej linii 400 kV Słupsk - arnowiec
-  Granica terenu objętego wnioskiem o wydanie decyzji o ustaleniu lokalizacji strategicznej inwestycji w zakresie sieci przesyłowej
-  Obszar, w stosunku do którego decyzja o ustaleniu lokalizacji strategicznej inwestycji w zakresie sieci przesyłowej ma wywołać skutek, o którym mowa w art. 22 ust. 1, w tym obszar objęty zakazem i nakazem, o którym mowa w art. 22 ust. 2 (ograniczenie sposobu korzystania z nieruchomości na czas określony)
-  Obszar, w stosunku do którego decyzja o ustaleniu lokalizacji strategicznej inwestycji w zakresie sieci przesyłowej ma wywołać skutek, o którym mowa w art. 22 ust. 1 i ust. 5, w tym obszar objęty zakazem i nakazem, o którym mowa w art. 22 ust. 2 (ograniczenie sposobu korzystania z nieruchomości na czas określony)
-  Granice działek objętych wnioskiem
-  Słup do modernizacji (numer 281)
-  Słup istniejący

Załącznik nr 1 ark. 31
do decyzji Wojewody Pomorskiego
nr WI-III.747.1.33.2023.NS