

Strategiczna mapa hałasu dla dróg
krajowych o ruchu powyżej 3 000 000
pojazdów rocznie w województwie
świętokrzyskim

Wrocław, styczeń 2022 r.

Zamawiający

Skarb Państwa Generalny Dyrektor Dróg Krajowych i Autostrad
Generalna Dyrekcja Dróg Krajowych i Autostrad Oddział w Kielcach
ul. Paderewskiego 43/45
25-950 Kielce

Wykonawca

LEMITOR Ochrona Środowiska sp. z o.o. sp. k.
ul. Długosza 40, 51-162 Wrocław

Niniejszy dokument został opracowany przez zespół autorski w składzie:

mgr inż. Przemysław Lewicki – kierownik zadania
mgr inż. Wojciech Waleczek - akustyk
mgr inż. Dominika Sobocińska – technik GIS
inż. Grzegorz Szyliński – technik GIS

dr inż. Zbigniew Lewicki
mgr inż. Stanisław Lewicki
mgr inż. Agnieszka Szczęsna
mgr inż. Krzysztof Kapral
mgr inż. Iga Olchawska
Dawid Repczak
mgr inż. Maciej Siemek
mgr inż. Magdalena Włodarczyk
mgr inż. Michał Kubicki
lic. Oliwia Partyka
Hanna Maćkowska
Wiktoria Hądzlik
Sebastian Śmieja



Tabela 169. Zestawienie niezrealizowanych działań naprawczych

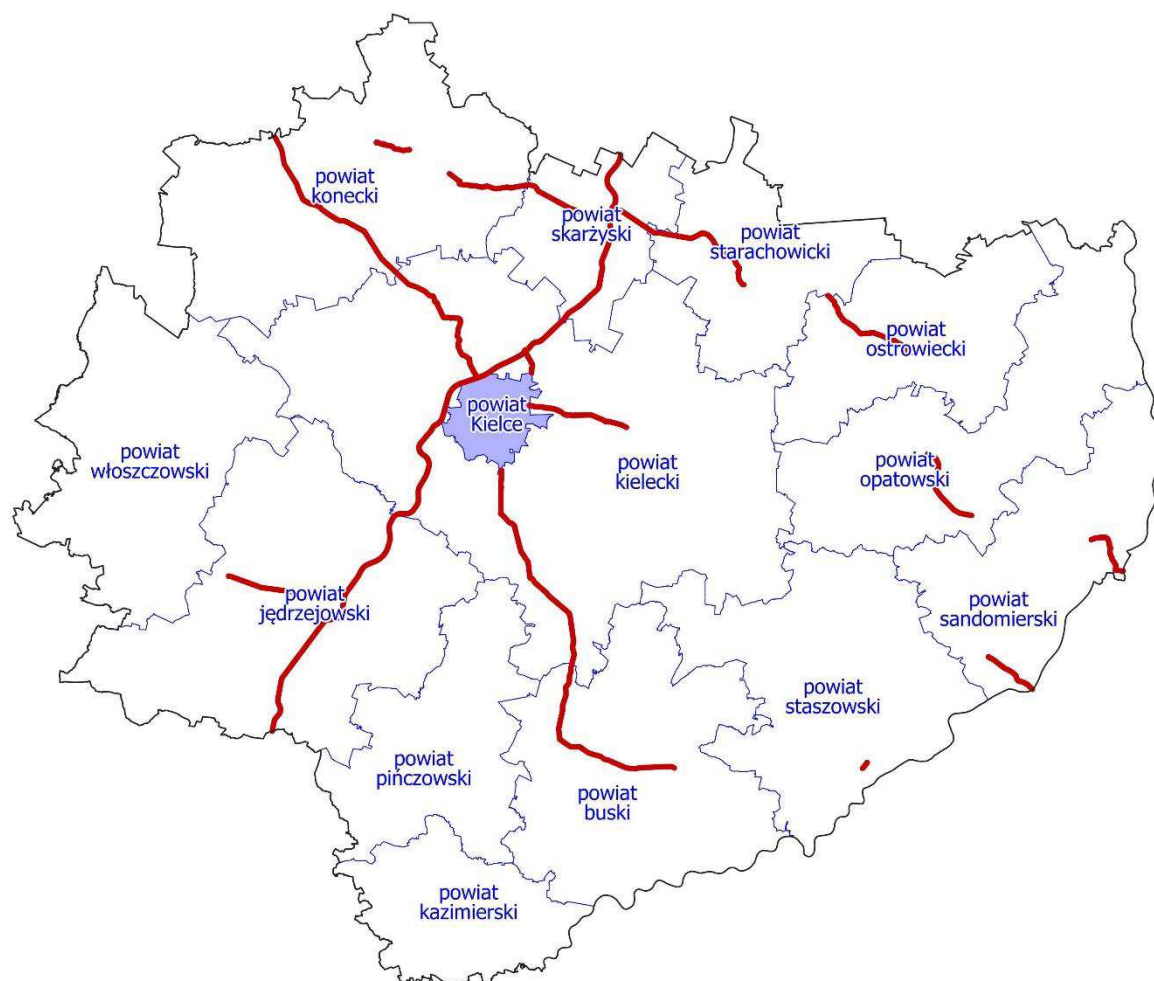
Lp.	Numer drogi	Nazwa odcinka	Kilometraż drogi		Działania naprawcze
1.	77	SANDOMIERZ /PRZEJŚCIE 3/	22+000	22+898	Wymiana nawierzchni
2.	9	OSTROWIEC ŚWIĘTOKRZYSKI /PRZEJŚCIE 2 - ul. 3 Maja/	69+188	69+713	Zastosowanie zgodnie z art. 114 POŚ stolarki okiennej o podwyższonej izolacyjności akustycznej w budynku Zespołu Szkół nr 3 na elewacji północno-zachodniej (9 okien) i północno-wschodniej (27 okien)
3.	9	OSTROWIEC ŚWIĘTOKRZYSKI /PRZEJŚCIE 2 - ul. 3 Maja/	69+713	70+000	Ekran akustyczny o wys. 5 m na wysokości budynku Zespołu Szkół nr 3 (od wejścia do budynku w kierunku ul. T. Kościuszki)
4.	9	OSTROWIEC ŚWIĘTOKRZYSKI /PRZEJŚCIE 2 - ul. 3 Maja/	70+000	71+000	Wymiana nawierzchni
5.	9	OSTROWIEC ŚWIĘTOKRZYSKI /PRZEJŚCIE 2 - ul. 3 Maja/	71+000	72+000	Wymiana nawierzchni
6.	9	OPATÓW /PRZEJŚCIE/	85+641	86+061	Wymiana nawierzchni
7.	9	OPATÓW - LIPNIK	86+061	87+000	Wymiana nawierzchni
8.	73	MORAWICA - CHMIELNIK	25+000	26+000	Wymiana nawierzchni
9.	73	MORAWICA - CHMIELNIK	26+000	27+000	Wymiana nawierzchni
10.	42	KOŃSKIE /PRZEJŚCIE 2/	214+000	215+000	Wymiana nawierzchni
11.	74	CEDZYNA - WOLA JACHOWA	89+660	90+000	Wymiana nawierzchni w km 89+900 – 90+000
12.	74	CEDZYNA - WOLA JACHOWA	90+000	91+000	Wymiana nawierzchni
13.	74	CEDZYNA - WOLA JACHOWA	91+000	92+000	Wymiana nawierzchni
14.	74	CEDZYNA - WOLA JACHOWA	92+000	93+000	Wymiana nawierzchni
15.	74	CEDZYNA - WOLA JACHOWA	93+000	94+000	Wymiana nawierzchni
16.	74	CEDZYNA - WOLA JACHOWA	94+000	95+000	Wymiana nawierzchni
17.	74	CEDZYNA - WOLA JACHOWA	95+000	96+000	Wymiana nawierzchni
18.	74	CEDZYNA - WOLA JACHOWA	96+000	97+000	Wymiana nawierzchni

15. Streszczenie w języku niespecjalistycznym

15.1. Charakterystyka głównych źródeł hałasu

W ramach opracowania poddano analizie 52 odcinki dróg krajowych o natężeniu powyżej 3 mln pojazdów rocznie. Łączna długość analizowanych odcinków wynosi 319,932 kilometrów. Analizą objęto pas terenu o szerokości 2 x 800m, położony po obu stronach analizowanych odcinków drogi.

Analizowane odcinki dróg krajowych znajdują się na terenie 10 powiatów województwa świętokrzyskiego. W ramach opracowania analizowany wykonano dla powiatów, na terenie których znajdują się drogi o natężeniu powyżej 3 milionów pojazdów rocznie oraz powiatów z województw sąsiednich na które te drogi emitują hałas. Przebieg analizowanych dróg został przedstawiony na poniższym rysunku.



Rysunek 24. Lokalizacja analizowanych odcinków

15.2. Opis terenów zagrożonych hałasem

W poniższej tabeli przedstawiono opis i usytuowanie terenów zagrożonych hałasem w podziale na powiaty.

Tabela 170. Opis i usytuowanie terenów zagrożonych hałasem w podziale na powiaty

L.p.	Powiat	Numer drogi	Przekroczenia L _{DWN}	Przekroczenia L _N
1.	Powiat buski	73	<p>Młyny Przekroczenia w zakresie od 1 dB do 5 dB sięgają 3 budynków chronionych (Młyny 1, 3, 4). Przekroczenie w zakresie od 5,1 dB do 10 dB sięgają 1 budynku chronionego (Młyny 1). Przekroczenie w zakresie od 10,1 dB do 15 dB nie sięgające budynków chronionych.</p> <p>Skorzów Przekroczenia w zakresie od 1 dB do 5 dB sięgają 3 budynków chronionych (Skorzów 61, 62). Przekroczenie w zakresie od 5,1 dB do 10 dB sięgające 1 budynku chronionego (Skorzów 61).</p> <p>Zwierzyniec Przekroczenia w zakresie od 1 dB do 5 dB sięgające 1 budynku chronionego (Zwierzyniec 26).</p> <p>Elżbiecin Przekroczenia w zakresie od 1 dB do 15 dB sięgające 1 budynku chronionego (Elżbiecin 18).</p> <p>Mikułowice Przekroczenia w zakresie od 1 dB do 5 dB wzdłuż całego odcinka, sięgające 10 budynków chronionych. Przekroczenia w zakresie od 5,1 dB do 10 dB wzdłuż całego odcinka, sięgające 2 budynków chronionych (Mikułowice 108, 115). Przekroczenia w zakresie 10,1 dB do 15 dB nie sięgające budynków chronionych.</p> <p>Busko-Zdrój Przekroczenia w zakresie od 1 dB do 5 dB wzdłuż całego odcinka, sięgające 125 budynków chronionych. Przekroczenia w zakresie od 5,1 dB do 10 dB wzdłuż całego odcinka, sięgające 49 budynków chronionych. Przekroczenia nie sięgające budynków chronionych.</p> <p>Bronina Przekroczenia w zakresie od 1 dB do 5 dB wzdłuż całego odcinka, sięgające 74 budynków chronionych. Przekroczenia w zakresie od 5,1 dB do 10 dB wzdłuż całego odcinka, sięgające 22 budynków chronionych. Przekroczenia w zakresie 10,1 dB do 15 dB sięgają 1 budynku chronionego (Bronina 40).</p> <p>Żerniki Górne Przekroczenia w zakresie od 1 dB do 5 dB wzdłuż całego odcinka, sięgające 13 budynków chronionych. Przekroczenia w zakresie od 5,1 dB do 10 dB sięgają 5 budynków chronionych. Przekroczenia w zakresie 10,1 dB do 15 dB nie sięgają zabudowy chronionej.</p> <p>Szczaworyż Przekroczenia w zakresie od 1 dB do 5 dB wzdłuż całego odcinka, sięgające 40 budynków chronionych. Przekroczenia w zakresie od 5,1 dB do 10 dB wzdłuż większości odcinka, sięgające 19 budynków chronionych.</p>	<p>Młyny Przekroczenia w zakresie od 1 dB do 5 dB sięgające 3 budynków chronionych. Przekroczenie w zakresie od 5,1 dB do 10 dB sięgające 1 budynku chronionego (Młyny 3).</p> <p>Skorzów Przekroczenia w zakresie od 1 dB do 5 dB sięgające 3 budynków chronionych. Przekroczenie w zakresie od 5,1 dB do 10 dB sięgające 1 budynku chronionego (Skorzów 61).</p> <p>Zwierzyniec Przekroczenia w zakresie od 1 dB do 5 dB nie sięgające budynków chronionych.</p> <p>Elżbiecin Przekroczenia w zakresie od 1 dB do 10 dB sięgające 1 budynku chronionego (Elżbiecin 18). Przekroczenia w zakresie od 10,1 dB do 15 dB nie sięgające budynków chronionych.</p> <p>Mikułowice Przekroczenia w zakresie od 1 dB do 5 dB wzdłuż całego odcinka, sięgające 14 budynków chronionych. Przekroczenia w zakresie od 5,1 dB do 10 dB wzdłuż całego odcinka, sięgające 5 budynków chronionych. Pojedyncze przekroczenia z zakresu 10,1 dB do 15 dB nie sięgające budynków chronionych.</p> <p>Busko-Zdrój Przekroczenia w zakresie od 1 dB do 5 dB wzdłuż całego odcinka, sięgające 97 budynków chronionych. Przekroczenia w zakresie od 5,1 dB do 10 dB wzdłuż całego odcinka, sięgające 15 budynków chronionych.</p> <p>Bronina Przekroczenia w zakresie od 1 dB do 5 dB wzdłuż całego odcinka, sięgające 62 budynków chronionych. Przekroczenia w zakresie od 5,1 dB do 10 dB wzdłuż całego odcinka, sięgające 12 budynków chronionych. Przekroczenie z zakresu 10,1 dB do 15 dB sięgające 1 budynku chronionego.</p> <p>Żerniki Górne Przekroczenia w zakresie od 1 dB do 5 dB wzdłuż całego odcinka, sięgające 11 budynków chronionych. Przekroczenia w zakresie od 5,1 dB do 10 dB wzdłuż całego odcinka sięgające 5 budynków chronionych. Przekroczenie z zakresu 10,1 dB do 15 dB sięgające 1 budynku chronionego (Żerniki Górne 4).</p> <p>Szczaworyż Przekroczenia w zakresie od 1 dB do 5 dB wzdłuż całego odcinka, sięgające 41 budynków chronionych. Przekroczenia w zakresie od 5,1 dB do 10 dB wzdłuż całego odcinka sięgające 14 budynków chronionych.</p>

L.p.	Powiat	Numer drogi	Przekroczenia L_{DWN}	Przekroczenia L_N
			<p>Przekroczenia w zakresie 10,1 dB do 15 dB sięgają 2 budynków chronionych (Szczworyż 30, Szczworyż 58).</p> <p>Pęczelice Przekroczenie w zakresie od 1 dB do 5 dB sięgają 1 budynku chronionego (Pęczelice 1). Przekroczenia w zakresie 5,1 dB do 10 dB nie sięgające budynków chronionych.</p> <p>Konary Brak przekroczeń.</p> <p>Smogorzów Przekroczenia w zakresie od 1 dB do 5 dB wzdłuż całego odcinka, sięgające 60 budynków chronionych. Pojedyncze przekroczenia w zakresie od 5,1 dB do 10 dB sięgające 13 budynku chronionego. Przekroczenia w zakresie 10,1 dB do 15 dB sięgają 1 budynku chronionego (Smogorzów 41).</p> <p>Topola Przekroczenia w zakresie od 1 dB do 5 dB sięgają 2 budynków chronionych (Topola 53, 53B). Przekroczenia w zakresie 5,1 dB do 10 dB nie sięgające budynków chronionych.</p> <p>Podlasek Przekroczenia w zakresie od 1 dB do 5 dB sięgające 10 budynków chronionych. Przekroczenia w zakresie od 5,1 dB do 10 dB sięgające 2 budynków chronionych (Podlasek 7, Podlasek 10). Przekroczenia w zakresie 10,1 dB do 15 dB nie sięgające budynków chronionych.</p> <p>Wolica Przekroczenia w zakresie od 1 dB do 5 dB sięgające 4 budynków chronionych. Przekroczenia w zakresie 5,1 dB do 10 dB nie sięgające budynków chronionych.</p> <p>Stopnica Przekroczenia w zakresie od 1 dB do 5 dB sięgają 1 budynku chronionego (Wolica 53). Przekroczenia w zakresie 5,1 dB do 10 dB nie sięgające budynków chronionych.</p>	<p>Przekroczenie z zakresu 10,1 dB do 15 dB sięgające 1 budynku chronionego (Szczworyż 30).</p> <p>Pęczelice Pojedyncze przekroczenie w zakresie od 1 dB do 5 dB sięgające 1 budynku chronionego (Pęczelice 1). Pojedyncze przekroczenie w zakresie od 5,1 dB do 10 dB nie sięgające budynków chronionych.</p> <p>Konary Brak przekroczeń.</p> <p>Smogorzów Przekroczenia w zakresie od 1 dB do 5 dB wzdłuż całego odcinka, sięgające 67 budynków chronionych. Przekroczenia w zakresie od 5,1 dB do 10 dB wzdłuż całego odcinka, sięgające 28 budynków chronionych. Przekroczenie z zakresu 10,1 dB do 15 dB sięgające 4 budynków chronionych (Smogorzów 56, Smogorzów 51, Smogorzów 41, Smogorzów 35).</p> <p>Topola Przekroczenia w zakresie od 1 dB do 5 dB wzdłuż całego odcinka, sięgające 3 budynków chronionych. Przekroczenia w zakresie od 5,1 dB do 10 dB wzdłuż całego odcinka, nie sięgające budynków chronionych.</p> <p>Podlasek Przekroczenia w zakresie od 1 dB do 5 dB wzdłuż całego odcinka, sięgające 10 budynków chronionych. Przekroczenia w zakresie od 5,1 dB do 10 dB wzdłuż całego odcinka, sięgające 4 budynków chronionych. Przekroczenie z zakresu 10,1 dB do 15 dB nie sięgające budynków chronionych.</p> <p>Wolica Przekroczenia w zakresie od 1 dB do 5 dB wzdłuż całego odcinka, sięgające 21 budynków chronionych. Przekroczenia w zakresie od 5,1 dB do 10 dB wzdłuż całego odcinka, sięgające 1 budynku chronionego (Podlasek 2).</p> <p>Stopnica Przekroczenia w zakresie od 1 dB do 5 dB wzdłuż całego odcinka, sięgające 5 budynków chronionych. Przekroczenia w zakresie od 5,1 dB do 10 dB wzdłuż całego odcinka, nie sięgające budynków chronionych.</p>
2.	Powiat jędrzejowski	S7k; S7r; S7l; S7p	<p>Brzegi Brak przekroczeń.</p> <p>Brzeźno Brak przekroczeń.</p> <p>Osowa Brak przekroczeń.</p> <p>Mnichów Przekroczenia w zakresie od 1 dB do 5 dB sięgające 3 budynków chronionych (Mnichów 165).</p> <p>Ignacówka Przekroczenia w zakresie od 1 dB do 5 nie sięgają zabudowy chronionej.</p> <p>Podchojny Brak przekroczeń.</p> <p>Piaski</p>	<p>Brzegi Brak przekroczeń.</p> <p>Brzeźno Brak przekroczeń.</p> <p>Osowa Brak przekroczeń.</p> <p>Mnichów Pojedyncze przekroczenie w zakresie od 1 dB do 5 dB nie sięgające budynków chronionych.</p> <p>Ignacówka Brak przekroczeń.</p> <p>Podchojny Brak przekroczeń.</p> <p>Piaski</p>

L.p.	Powiat	Numer drogi	Przekroczenia L _{DWN}	Przekroczenia L _N
			<p>Przekroczenia w zakresie od 1 dB do 5 dB sięgające 2 budynków chronionych (Piaski 4, 5).</p> <p>Jędrzejów Przekroczenia w zakresie od 1 dB do 5 dB sięgające 2 budynków chronionych (ul. Rakowska 30, Jędrzejów).</p> <p>Łączyn Przekroczenia w zakresie 1 dB do 5 dB sięgają 2 budynków chronionych (Łączyn 36, 36b). Przekroczenia w zakresie 5,1 dB do 10 dB sięgają jednego budynku chronionego (Łączyn 36b).</p> <p>Potok Mały Pojedyncze przekroczenie w zakresie od 1 dB do 5 dB sięgają 1 budynku chronionego (Mały Potok 44E). Przekroczenia w zakresie 5,2 dB do 10 dB nie sięgające budynków chronionych.</p> <p>Mierzawa Pojedyncze przekroczenie w zakresie od 1 dB do 5 dB oraz w zakresie 5,1 dB do 10 dB sięgające 1 budynku chronionego (Mierzawa 62a).</p> <p>Ludwinów Brak przekroczeń.</p> <p>Klemencice Pojedyncze przekroczenia w zakresie od 1 dB do 5 dB oraz od 5,1 dB do 10 dB sięgają 1 budynku chronionego (Klemencice 97). Pojedyncze przekroczenie w zakresie od 10,1 dB do 15 dB nie sięgające budynków chronionych.</p> <p>Łany Brak przekroczeń.</p> <p>Wodzisław Pojedyncze przekroczenia w zakresie od 1 dB do 5 dB sięgające 5 budynków chronionych.</p>	<p>Brak przekroczeń.</p> <p>Jędrzejów Pojedyncze przekroczenia w zakresie od 1 dB do 5 dB sięgające 2 budynków chronionych.</p> <p>Łączyn Pojedyncze przekroczenia w zakresie od 1 dB do 5 dB sięgające 2 budynków chronionych (Łączyn 36, 36b).</p> <p>Potok Mały Pojedyncze przekroczenia w zakresie od 1 dB do 5 dB sięgające 1 budynku chronionego (Potok Mały 59). Pojedyncze przekroczenie w zakresie od 5,1 dB do 10 dB nie sięgające budynków chronionych.</p> <p>Mierzawa Pojedyncze przekroczenia w zakresie od 1 dB do 5 dB sięgające 4 budynków chronionych. Pojedyncze przekroczenia w zakresie od 5,1 dB do 10 dB sięgające 1 budynku chronionego (Mierzawa 62a).</p> <p>Ludwinów Brak przekroczeń.</p> <p>Klemencice Pojedyncze przekroczenia w zakresie od 1 dB do 10 dB sięgające 1 budynku chronionego. Pojedyncze przekroczenia w zakresie od 10,1 dB do 15 dB nie sięgające budynków chronionych.</p> <p>Łany Brak przekroczeń.</p> <p>Wodzisław Brak przekroczeń.</p>
		78; 78d	<p>Nagłowice Przekroczenia w zakresie od 1 dB do 5 dB sięgające 4 budynków chronionych. Przekroczenia w zakresie od 5,1 dB do 10 dB sięgające 2 budynków chronionych (ul. Jędrzejowska 1, 5).</p> <p>Zdanowice Przekroczenia w zakresie od 1 dB do 5 dB sięgają 2 budynków chronionych (Zdanowice 45, 49). Przekroczenia w zakresie 5,1 dB do 10 dB nie sięgające budynków chronionych.</p> <p>Brynica Mokra Brak przekroczeń.</p> <p>Ciarno Żabieniec Brak przekroczeń.</p> <p>Ciarno Zaszosie Przekroczenia w zakresie od 1 dB do 5 dB sięgają 1 budynku chronionego (Ciarno-Zaszosie 7).</p> <p>Przysów Przekroczenia w zakresie 1 dB do 5 dB oraz 5,1 dB do 10 dB nie sięgają zabudowy chronionej.</p> <p>Prząsław Brak przekroczeń.</p>	<p>Nagłowice Przekroczenia w zakresie od 1 dB do 5 dB sięgające 6 budynków chronionych. Przekroczenia w zakresie od 5,1 dB do 10 dB sięgające 3 budynków chronionych.</p> <p>Zdanowice Przekroczenia w zakresie od 1 dB do 5 dB sięgające 3 budynków chronionych. Przekroczenia w zakresie od 5,1 dB do 10 dB sięgające 1 budynku chronionego (Zdanowice 49).</p> <p>Brynica Mokra Brak przekroczeń.</p> <p>Ciarno Żabieniec Brak przekroczeń.</p> <p>Ciarno Zaszosie Przekroczenia w zakresie od 1 dB do 5 dB sięgające 2 budynków chronionych. Przekroczenia w zakresie od 5,1 dB do 15 dB nie sięgające budynków chronionych.</p> <p>Przysów Przekroczenia w zakresie od 1 dB do 10 dB nie sięgające budynków chronionych.</p> <p>Prząsław Brak przekroczeń.</p>

L.p.	Powiat	Numer drogi	Przekroczenia L _{DWN}	Przekroczenia L _N
				Brak przekroczeń.
		7	<p>Wodzisław Pojedyncze przekroczenie w zakresie od 1 dB do 5 dB nieświadące budynków chronionych.</p> <p>Świątniki Brak przekroczeń.</p>	<p>Wodzisław Pojedyncze przekroczenie w zakresie od 1 dB do 5 dB nieświadące budynków chronionych.</p> <p>Świątniki Pojedyncze przekroczenie w zakresie od 1 dB do 5 dB nieświadące budynków chronionych.</p>
3.	Powiat kielecki	S7f ; S7e; S7k; S7r; S7l;	<p>Gruszka Pojedyncze przekroczenie w zakresie od 1 dB do 5 dB sięgające 7 budynków chronionych. Przekroczenia w zakresie 5,1 dB do 10 dB sięgają 1 budynku chronionego (Barcza 20). Przekroczenia w zakresie 10,1 dB do 15 dB nie sięgają budynków chronionych.</p> <p>Kajetanów Pojedyncze przekroczenie w zakresie od 1 dB do 5 dB oraz 5,1 dB do 10 dB nieświadące budynków chronionych.</p> <p>Dąbrowa Brak przekroczeń.</p> <p>Kostomłoty Pierwsze Brak przekroczeń.</p> <p>Szczukowskie Górk Pojedyncze przekroczenie w zakresie od 1 dB do 5 dB nieświadące budynków chronionych.</p> <p>Szczukowice Pojedyncze przekroczenie w zakresie od 1 dB do 5 dB sięgające 1 budynku chronionego.</p> <p>Janów Pojedyncze przekroczenie w zakresie od 1 dB do 5 dB sięgające 1 budynku chronionego (Janów 31D).</p> <p>Jaworznia Przekroczenia w zakresie 1 dB do 5 dB nie sięgają zabudowy chronionej.</p> <p>Szewce Przekroczenia w zakresie 1 dB do 5 dB nie sięgają zabudowy chronionej.</p> <p>Chęciny Pojedyncze przekroczenie w zakresie od 1 dB do 5 dB sięgające 7 budynków chronionych. Przekroczenia w zakresie 5,1 dB do 10 dB sięgają 1 budynku chronionego (ul. Sitkówka 151).</p> <p>Starochęciny Pojedyncze przekroczenie w zakresie od 1 dB do 5 dB sięgające 11 budynków chronionych, w tym budynku związanego ze stałym lub czasowym pobytem dzieci (Podzamcze 44).</p> <p>Tokarnia Pojedyncze przekroczenie w zakresie od 1 dB do 5 dB sięgające 4 budynków chronionych.</p>	<p>Gruszka Pojedyncze przekroczenia w zakresie od 1 dB do 5 dB sięgające 9 budynków chronionych. Pojedyncze przekroczenia w zakresie od 5,1 dB do 10 dB sięgające 1 budynku chronionego (Barcza 16A).</p> <p>Kajetanów Pojedyncze przekroczenie w zakresie od 1 dB do 5 dB nieświadące budynków chronionych.</p> <p>Dąbrowa Brak przekroczeń.</p> <p>Kostomłoty Pierwsze Brak przekroczeń.</p> <p>Szczukowskie Górk Pojedyncze przekroczenie w zakresie od 1 dB do 5 dB nieświadące budynków chronionych.</p> <p>Szczukowice Pojedyncze przekroczenie w zakresie od 1 dB do 5 dB sięgające 1 budynku chronionego.</p> <p>Janów Pojedyncze przekroczenie w zakresie od 1 dB do 5 dB nieświadące budynków chronionych.</p> <p>Jaworznia Brak przekroczeń.</p> <p>Szewce Pojedyncze przekroczenie w zakresie od 1 dB do 5 dB nieświadące budynków chronionych.</p> <p>Chęciny Pojedyncze przekroczenie w zakresie od 1 dB do 5 dB sięgające 1 budynku chronionego (ul. Sitkówka 151). Przekroczenia w zakresie 5,1 dB do 10 dB nie sięgają budynków chronionych.</p> <p>Starochęciny Pojedyncze przekroczenia w zakresie od 1 dB do 5 dB nieświadące budynków chronionych.</p> <p>Tokarnia Pojedyncze przekroczenie w zakresie od 1 dB do 5 dB sięgające 1 budynku chronionego (Tokarnia 31L).</p>
		73c	<p>Dąbrowa Przekroczenia w zakresie od 1 dB do 5 dB sięgające 10 budynków chronionych. Przekroczenia w zakresie od 5,1 dB do 10 dB sięgające 5</p>	<p>Dąbrowa Przekroczenia w zakresie od 1 dB do 5 dB sięgające 6 budynków chronionych. Przekroczenia w zakresie od 5,1 dB do 15 dB nieświadące budynków chronionych.</p>

L.p.	Powiat	Numer drogi	Przekroczenia L _{DWN}	Przekroczenia L _N
			budynków chronionych. Przekroczenia w zakresie 10,2 dB do 15 dB niesięgające budynków chronionych.	
		73	<p>Bilcza Przekroczenia w zakresie od 1 dB do 5 dB sięgające 4 budynków chronionych, w tym 2 budynków szkolnych (ul. Żeromskiego 1, 3 oraz ul. Szkolna 1).</p> <p>Bieleckie Młyny Brak przekroczeń.</p> <p>Brzeziny Przekroczenia w zakresie od 1 dB do 5 dB wzdłuż całego odcinka, sięgające 13 budynków chronionych. Przekroczenia w zakresie od 5,1 dB do 10 dB sięgające 4 budynków chronionych. Przekroczenia w zakresie 10,1 dB do 15 dB niesięgające zabudowy chronionej.</p> <p>Morawica Przekroczenia w zakresie od 1 dB do 5 dB wzdłuż całego odcinka, sięgające 107 budynków chronionych. Przekroczenia w zakresie od 5,1 dB do 10 dB wzdłuż całego odcinka, sięgające 74 budynków chronionych. Przekroczenia w zakresie od 10,1 dB do 15 dB sięgające 13 budynków chronionych. Przekroczenia powyżej 15 dB niesięgające zabudowy chronionej.</p> <p>Wola Morawicka Przekroczenia w zakresie od 1 dB do 5 dB wzdłuż całego odcinka, sięgające 99 budynków chronionych, w tym budynku szkolnego (ul. Podemłyńne 1). Przekroczenia w zakresie od 5,1 dB do 10 dB sięgające 46 budynków chronionych. Przekroczenia w zakresie od 10,1 dB do 15 dB sięgają 3 budynków chronionych (ul. Tarnowska 63, 65, 67).</p> <p>Lisów Przekroczenia w zakresie od 1 dB do 5 dB sięgające 8 budynków chronionych. Przekroczenia w zakresie od 5,1 dB do 10 dB sięgające 2 budynków chronionych (ul. Dworska 1, ul. Kielecka 30). Przekroczenia w zakresie 10,1 dB do 15 dB niesięgające zabudowy chronionej.</p> <p>Piotrkowice Przekroczenia w zakresie od 1 dB do 5 dB wzdłuż całego odcinka, sięgające 29 budynków chronionych. Przekroczenia w zakresie od 5,1 dB do 10 dB, wzdłuż całego odcinka, sięgające 28 budynków chronionych. Przekroczenia w zakresie 10,1 dB do 15 dB sięgają 13 budynków chronionych.</p> <p>Minostowice Pojedyncze przekroczenie w zakresie od 1 dB do 5 dB oraz od 5,1 dB do 10 dB sięgają 1 budynku chronionego. Przekroczenia w zakresie 10, 1 dB do 15 dB nie sięgają zabudowy chronionej.</p> <p>Celiny Przekroczenia w zakresie od 1 dB do 5 dB wzdłuż całego odcinka, sięgające 52 budynków chronionych. Przekroczenia w zakresie od 5,1 dB do 10 dB, wzdłuż całego odcinka, sięgające 18 budynków chronionych. Przekroczenia w zakresie 10,1 dB do 15 dB sięgają 13 budynków chronionych (Celiny 2, 43).</p> <p>Suchowola</p>	<p>Bilcza Przekroczenia w zakresie od 1 dB do 5 dB sięgające 3 budynków chronionych (ul. Żeromskiego 1, 4, ul. Osikowa 2).</p> <p>Bieleckie Młyny Brak przekroczeń.</p> <p>Brzeziny Przekroczenia w zakresie od 1 dB do 5 dB sięgające 12 budynków chronionych. Przekroczenia w zakresie od 5,1 dB do 10 dB sięgające 2 budynków chronionych (ul. Kielecka 1, 11, ul. Wrzosowa 2A). Przekroczenia w zakresie 10,1 dB do 15 dB niesięgające zabudowy chronionej.</p> <p>Morawica Przekroczenia w zakresie 1 dB do 5 dB wzdłuż całego odcinka, sięgające 95 budynków chronionych, w tym budynku szkolnego (ul. Kielecka 7). Przekroczenia w zakresie od 5,1 dB do 10 dB wzdłuż całego odcinka, sięgające 49 budynków chronionych. Przekroczenia w zakresie od 10,1 dB do 15 dB sięgające 3 budynków chronionych (ul. Wolności 55, 63, 85).</p> <p>Wola Morawicka Przekroczenia w zakresie od 1 dB do 5 dB wzdłuż całego odcinka, sięgające 99 budynków chronionych, w tym budynku szkolnego (ul. Podemłyńne 1). Przekroczenia w zakresie od 5,1 dB do 10 dB wzdłuż całego odcinka, sięgające 73 budynków chronionych. Przekroczenia w zakresie od 10,1 dB do 15 dB sięgające 4 budynków chronionych (ul. Tarnowska 40, 54, 60, 100).</p> <p>Lisów Przekroczenia w zakresie od 1 dB do 5 dB wzdłuż całego odcinka, sięgające 11 budynków chronionych. Przekroczenia w zakresie od 5,1 dB do 10 dB sięgające 4 budynków chronionych (ul. Kościelna 1, ul. Dworska 1, 2, ul. Kielecka 30). Przekroczenia w zakresie od 10,1 dB do 15 dB sięgające 2 budynków chronionych (ul. Dworska 1, ul. Kielecka 30).</p> <p>Piotrkowice Przekroczenia w zakresie od 1 dB do 5 dB wzdłuż całego odcinka, sięgające 33 budynków chronionych. Przekroczenia w zakresie od 5,1 dB do 10 dB, wzdłuż całego odcinka, sięgające 22 budynków chronionych. Przekroczenia w zakresie od 10,1 dB do 15 dB sięgają 7 budynków chronionych.</p> <p>Minostowice Pojedyncze przekroczenie w zakresie od 1 dB do 5 dB sięgające 1 budynku chronionego. Pojedyncze przekroczenie w zakresie od 5,1 dB do 10 dB niesięgające zabudowy chronionej. Pojedyncze przekroczenie w zakresie od 10,1 dB do 15 dB niesięgające zabudowy chronionej.</p> <p>Celiny Przekroczenia w zakresie od 1 dB do 5 dB wzdłuż całego odcinka, sięgające 51 budynków chronionych. Przekroczenia w zakresie od 5,1 dB do 10 dB sięgające 19 budynków chronionych. Przekroczenia w zakresie od 10,1 dB do 15 dB sięgające 2 budynków chronionych (Celiny 2, 43).</p>

L.p.	Powiat	Numer drogi	Przekroczenia L _{DWN}	Przekroczenia L _N
			<p>Przekroczenia w zakresie od 1 dB do 5 dB sięgające 2 budynków chronionych (Suchowola 165, 146). Przekroczenia w zakresie 5,1 dB do 10 dB sięgające 1 budynku chronionego (Suchowola 165).</p> <p>Chmielnik Przekroczenia w zakresie od 1 dB do 5 dB wzdłuż całego odcinka, sięgające 35 budynków chronionych, w tym budynku szkolnego (ul. Szkolna 7). Przekroczenia w zakresie 5,1 dB do 10 dB sięgające 10 budynków chronionych. Pojedyncze przekroczenia w zakresie od 10,1 dB do 15 dB niesięgające zabudowy chronionej.</p> <p>Śladków Mały Przekroczenia w zakresie od 1 dB do 5 dB wzdłuż całego odcinka, sięgające 15 budynków chronionych. Przekroczenia w zakresie od 5,1 dB do 10 dB, wzdłuż całego odcinka, sięgające 13 budynków chronionych. Przekroczenia w zakresie od 10,1 dB do 15 dB sięgające 4 budynki chronionego (Śladków Mały 2, 88, 89, 90). Przekroczenia powyżej 15 dB sięgające 1 budynku chronionego (Śladków Mały 90).</p>	<p>Suchowola Przekroczenia w zakresie od 1 dB do 5 dB sięgające 2 budynków chronionych (Suchowola 165, 146). Przekroczenia w zakresie od 5,1 dB do 10 dB niesięgające zabudowy chronionej.</p> <p>Chmielnik Przekroczenia w zakresie od 1 dB do 5 dB wzdłuż całego odcinka, sięgające 23 budynków chronionych, w tym budynku szkolnego (ul. Szkolna 7). Przekroczenia w zakresie od 5,1 dB do 10 dB sięgające 7 budynków chronionych.</p> <p>Śladków Mały Przekroczenia w zakresie od 1 dB do 5 dB wzdłuż całego odcinka, sięgające 13 budynków chronionych. Przekroczenia w zakresie od 5,1 dB do 10 dB, wzdłuż całego odcinka, sięgające 11 budynków chronionych. Przekroczenia w zakresie od 10,1 dB do 15 dB sięgające 2 budynków chronionych (Śladków Mały 89, 90).</p>
		74; 74i; 74h	<p>Przełom Przekroczenia w zakresie od 1 dB do 5 dB wzdłuż całego odcinka, sięgające 11 budynków chronionych. Przekroczenia w zakresie od 5,1 dB do 10 dB, sięgające 8 budynków chronionych. Przekroczenia w zakresie od 10,1 dB do 15 dB, sięgające 2 budynków chronionych (Przełom 31, Pieradła 73). Przekroczenia powyżej 15 dB nie sięgają zabudowy chronionej.</p> <p>Lisie Jamy Przekroczenia w zakresie od 1 dB do 5 dB wzdłuż całego odcinka, sięgające 6 budynków chronionych. Pojedyncze przekroczenia w zakresie od 5,1 dB do 10 dB niesięgające zabudowy chronionej.</p> <p>Węgrzynów Brak przekroczeń.</p> <p>Mniów Przekroczenia w zakresie od 1 dB do 5 dB wzdłuż całego odcinka, sięgające 81 budynków chronionych. Przekroczenia w zakresie od 5,1 dB do 10 dB, wzdłuż całego odcinka, sięgające 84 budynków chronionych. Przekroczenia w zakresie od 10,1 dB do 15 dB sięgające 44 budynków chronionych. Przekroczenia powyżej 15 dB sięgają 3 budynków chronionych (ul. Kielecka 137, 139, 141).</p> <p>Przyjmo Przekroczenia w zakresie od 1 dB do 5 dB wzdłuż całego odcinka, sięgające 21 budynków chronionych. Przekroczenia w zakresie od 5,1 dB do 10 dB, wzdłuż całego odcinka, sięgające 15 budynków chronionych. Przekroczenia w zakresie od 10,1 dB do 15 dB sięgające 2 budynków chronionych (ul. Piotrkowska 26, ul. Pańska 11). Przekroczenia powyżej 15 dB nie sięgają zabudowy chronionej.</p> <p>Ćmińsk Rządowy Przekroczenia w zakresie od 1 dB do 5 dB wzdłuż całego odcinka, sięgające 25 budynków chronionych, w tym budynku szkolnego (Ćmińsk - ul. Świętokrzyska 61). Przekroczenia w zakresie od 5,1 dB do 10 dB, wzdłuż całego odcinka, sięgające 13 budynków chronionych w tym</p>	<p>Przełom Przekroczenia w zakresie od 1 dB do 5 dB sięgające 6 budynków chronionych. Przekroczenia w zakresie od 5,1 dB do 10 dB sięgające 5 budynków chronionych. Przekroczenia w zakresie od 10,1 dB do 15 dB sięgające 1 budynku chronionego (Pieradła 73).</p> <p>Lisie Jamy Przekroczenia w zakresie od 1 dB do 5 dB sięgające 3 budynków chronionych (Lisie Jamy 1a, 1b, 2a). Przekroczenia w zakresie od 5,1 dB do 10 dB niesięgające budynków chronionych.</p> <p>Węgrzynów Brak przekroczeń.</p> <p>Mniów Przekroczenia w zakresie od 1 dB do 5 dB sięgające 82 budynków chronionych. Przekroczenia w zakresie od 5,1 dB do 10 dB sięgające 79 budynków chronionych. Przekroczenia w zakresie od 10,1 dB do 15 dB sięgające 27 budynków chronionych. Przekroczenia w zakresie >15 dB sięgają 3 budynków chronionych (ul. Kielecka 137, 139 i 141).</p> <p>Przyjmo Przekroczenia w zakresie od 1 dB do 5 dB sięgające 25 budynków chronionych. Przekroczenia w zakresie od 5,1 dB do 10 dB sięgające 16 budynków chronionych. Przekroczenia w zakresie od 10,1 dB do 15 dB sięgające 1 budynku chronionego (ul. Piotrkowska 48).</p> <p>Ćmińsk Rządowy Przekroczenia w zakresie od 1 dB do 5 dB sięgające 22 budynków chronionych. Przekroczenia w zakresie od 5,1 dB do 10 dB sięgające 9 budynków chronionych. Przekroczenia w zakresie od 10,1 dB do 15 dB sięgające 1 budynku chronionego.</p> <p>Bobrza Brak przekroczeń.</p> <p>Ćmińsk Kościelny Przekroczenia w zakresie od 1 dB do 5 dB sięgające 28 budynków chronionych. Przekroczenia w zakresie od 5,1 dB do 10 dB sięgające 14</p>

L.p.	Powiat	Numer drogi	Przekroczenia L _{DWN}	Przekroczenia L _N
			<p>budynku szkolnego (Ćmińsk - ul. Świętokrzyska 61). Przekroczenia w zakresie od 10,1 dB do 15 dB sięgające 4 budynków chronionych.</p> <p>Bobrza Brak przekroczeń.</p> <p>Ćmińsk Kościelny Przekroczenia w zakresie od 1 dB do 5 dB wzdłuż całego odcinka, sięgające 30 budynków chronionych. Przekroczenia w zakresie od 5,1 dB do 10 dB, sięgające 16 budynków chronionych. Przekroczenia w zakresie 10,1 dB do 15 dB sięgają 3 budynków chronionych (Ćmińsk - ul. Świętokrzyska 2, 30, Ćmińsk – ul. Wyrowce 83). Pojedyncze przekroczenia powyżej 15 dB występujące w okolicy Toru Wyścigowego Kielce i nie sięgające budynków chronionych.</p> <p>Ciosowa Przekroczenia w zakresie od 1 dB do 5 dB sięgające 3 budynków chronionych. Przekroczenia w zakresie od 5,1 dB do 10 dB, sięgające 2 budynków chronionych. Przekroczenia w zakresie 10,1 do 15 dB sięgają 1 budynku chronionego (Cisowa 9).</p> <p>Miedziana Góra Przekroczenia w zakresie od 1 dB do 5 dB wzdłuż całego odcinka, sięgające 92 budynków chronionych. Przekroczenia w zakresie od 5,1 dB do 10 dB sięgające 41 budynków chronionych. Przekroczenia w zakresie 10,1 do 15 dB nie sięgają zabudowy chronionej.</p> <p>Kostomłoty II Przekroczenia w zakresie od 1 dB do 5 dB wzdłuż całego odcinka, sięgające 61 budynków chronionych, w tym budynku szkolnego (ul. Kielecka 9). Przekroczenia w zakresie od 5,1 dB do 10 dB, wzdłuż całego odcinka, sięgające 45 budynków chronionych, w tym budynku szkolnego (ul. Kielecka 9). Przekroczenia w zakresie od 10,1 dB do 15 dB sięgające 14 budynków chronionych, w tym budynku szkolnego (ul. Kielecka 9). Przekroczenia powyżej 15 dB nie sięgające budynków chronionych, występują w okolicy skrzyżowania ulic Kieleckiej, Starowiejskiej i Laskowej.</p> <p>Kostomłoty I Przekroczenia w zakresie od 1 dB do 5 dB wzdłuż całego odcinka, sięgające 24 budynków chronionych. Przekroczenia w zakresie od 5,1 dB do 10 dB sięgające 11 budynków chronionych. Przekroczenia w zakresie 10,1 dB do 15 dB sięgają 1 budynku chronionego (ul. Kielecka 116). Przekroczenia powyżej 15 dB nie sięgają zabudowy chronionej.</p> <p>Cedzyna Przekroczenia w zakresie od 1 dB do 5 dB wzdłuż całego odcinka, sięgające 10 budynków chronionych. Przekroczenia w zakresie od 5,1 do 10 dB nie sięgają zabudowy chronionej.</p> <p>Radlin Przekroczenia w zakresie od 1 dB do 5 dB wzdłuż całego odcinka, sięgające 243 budynków chronionych, w tym budynek szkolny (Radlin 86). Przekroczenia w zakresie od 5,1 dB do 10 dB wzdłuż całego odcinka, sięgające 176 budynków chronionych, w tym budynek szkolny (Radlin 86).</p>	<p>budynków chronionych. Przekroczenia w zakresie od 10,1 dB do 15 dB sięgające 2 budynków chronionych (ul. Wyrowce 83, ul. Świętokrzyska 30). Przekroczenia w zakresie >15 dB nie sięgające budynków chronionych.</p> <p>Ciosowa Przekroczenia w zakresie od 1 dB do 10 dB sięgające 2 budynków chronionych (Ciosowa 9). Przekroczenia w zakresie od 10,1 dB do 15 dB nie sięgające budynków chronionych.</p> <p>Miedziana Góra Przekroczenia w zakresie od 1 dB do 5 dB wzdłuż całego odcinka sięgające 102 budynków chronionych. Przekroczenia w zakresie od 5,1 dB do 10 dB wzdłuż całego odcinka sięgające 73 budynków chronionych. Przekroczenia w zakresie od 10,1 dB do 15 dB wzdłuż całego odcinka sięgające 10 budynków chronionych.</p> <p>Kostomłoty II Przekroczenia w zakresie od 1 dB do 5 dB wzdłuż całego odcinka sięgające 55 budynków chronionych. Przekroczenia w zakresie od 5,1 dB do 10 dB wzdłuż całego odcinka sięgające 37 budynków chronionych. Przekroczenia w zakresie od 10,1 dB do 15 dB wzdłuż całego odcinka sięgające 10 budynków chronionych.</p> <p>Kostomłoty I Przekroczenia w zakresie od 1 dB do 5 dB wzdłuż całego odcinka sięgające 27 budynków chronionych. Przekroczenia w zakresie od 5,1 dB do 10 dB wzdłuż całego odcinka sięgające 16 budynków chronionych. Przekroczenia w zakresie od 10,1 dB do 15 dB wzdłuż całego odcinka nie sięgające budynków chronionych.</p> <p>Cedzyna Przekroczenia w zakresie 1 dB do 5 dB sięgające 1 budynków chronionych (ul. Łąkowa 2).</p> <p>Radlin Przekroczenia w zakresie od 1 dB do 5 dB wzdłuż całego odcinka sięgające 248 budynków chronionych. Przekroczenia w zakresie od 5,1 dB do 10 dB wzdłuż całego odcinka sięgające 101 budynków chronionych. Przekroczenia w zakresie od 10,1 dB do 15 dB sięgające 4 budynków chronionych (Radlin 10, Radlin 87, Radlin 93, Radlin 171).</p> <p>Górno Przekroczenia w zakresie od 1 dB do 5 dB wzdłuż całego odcinka sięgające 86 budynków chronionych. Przekroczenia w zakresie od 5,1 dB do 10 dB wzdłuż całego odcinka sięgające 17 budynków chronionych. Pojedyncze przekroczenia w zakresie od 10,1 dB do 15 dB sięgające 1 budynku chronionego (Górno 147).</p> <p>Górno Parcele Przekroczenia w zakresie od 1 dB do 5 dB sięgające 2 budynków chronionych (Górno Parcele 1C). Przekroczenia w zakresie od 5,1 dB do 10 dB nie sięgające budynków chronionych.</p> <p>Wola Jachowa Przekroczenia w zakresie od 1 dB do 5 dB sięgające 7 budynków chronionych. Przekroczenia w zakresie od 5,1 dB do 10 dB nie sięgające budynków chronionych.</p>

L.p.	Powiat	Numer drogi	Przekroczenia L_{DWN}	Przekroczenia L_N
			<p>Przekroczenia w zakresie od 10,1 do 15 dB nie sięgają zabudowy chronionej.</p> <p>Górno Przekroczenia w zakresie od 1 dB do 5 dB wzdłuż całego odcinka, sięgające 92 budynków chronionych. Przekroczenia w zakresie od 5,1 dB do 10 dB sięgające 38 budynków chronionych. Przekroczenia w zakresie od 10,1 dB do 15 dB sięgają 3 budynków chronionych (Górno 144, 146, 147).</p> <p>Górno Parcele Przekroczenia w zakresie od 1 dB do 5 dB sięgające 4 budynków chronionych. Przekroczenia w zakresie 5,1 do 10 dB sięgające 1 budynku chronionego. Przekroczenia w zakresie od 10,1 do 15 dB nie sięgają zabudowy chronionej.</p> <p>Wola Jachowa Przekroczenia w zakresie od 1 dB do 5 dB sięgające 7 budynków chronionych. Przekroczenia w zakresie 5,1 dB do 10 dB nie sięgające budynków chronionych.</p>	
		S74h	<p>Domaszowice Przekroczenia w zakresie od 1 dB do 5 dB sięgające 3 budynków chronionych (ul. Pogodna 38, 63 i 83).</p> <p>Cedzyna Pojedyncze przekroczenia w zakresie od 1 dB do 5 dB sięgające 9 budynków chronionych. Przekroczenia w zakresie od 5,1 do 10 dB oraz 10,1 dB do 15 dB nie sięgają zabudowy chronionej.</p>	<p>Domaszowice Pojedyncze przekroczenia w zakresie od 1 dB do 5 dB sięgające 2 budynków chronionych (ul. Pogodna 38, 63).</p> <p>Cedzyna Pojedyncze przekroczenia w zakresie od 1 dB do 5 dB sięgające 1 budynku chronionego (ul. Łąkowa 2, ul. Różżana 27).</p>
4.	Powiat m. Kielce	S7e, S7k	<p>Kielce Przekroczenia w zakresie od 1 dB do 5 dB sięgające 1 budynku chronionego (ul. Iglasta 29).</p>	<p>Kielce Przekroczenia w zakresie od 1 dB do 5 dB nie sięgające budynków chronionych.</p>
5.	Powiat konecki	42	<p>Końskie Przekroczenia w zakresie od 1 dB do 5 dB wzdłuż całego odcinka, sięgające 68 budynków chronionych, w tym 2 budynków szkolnych (ul. 16 Stycznia 9/6, ul. Partyzantów 9). Przekroczenia w zakresie od 5,1 dB do 10 dB sięgające 21 budynków chronionych w tym 2 budynków szkolnych (ul. 16 Stycznia 9/6, ul. Partyzantów 9). Przekroczenia w zakresie od 10,1 dB do 15 dB nie sięgają zabudowy chronionej.</p> <p>Pomyków Przekroczenia w zakresie od 1 dB do 5 dB wzdłuż całego odcinka, sięgające 99 budynków chronionych. Przekroczenia w zakresie od 5,1 dB do 10 dB wzdłuż całego odcinka, sięgające 48 budynków chronionych. Przekroczenia w zakresie od 10,1 dB do 15 dB nie sięgają zabudowy chronionej.</p> <p>Piła Przekroczenia w zakresie od 1 dB do 5 dB wzdłuż całego odcinka, sięgające 51 budynków chronionych. Przekroczenia w zakresie od 5,1 dB do 10 dB sięgające 28 budynków chronionych. Przekroczenia w zakresie od 10,1 dB do 15 dB nie sięgają zabudowy chronionej.</p> <p>Stąporków</p>	<p>Końskie Przekroczenia w zakresie od 1 dB do 5 dB wzdłuż całego odcinka, sięgające 66 budynków chronionych, w tym 2 budynków szkolnych (ul. 16 Stycznia 9/6, ul. Partyzantów 9). Przekroczenia w zakresie od 5,1 dB do 10 dB wzdłuż całego odcinka, sięgające 19 budynków chronionych w tym 1 budynku szkolnego (ul. 16 Stycznia 9/6).</p> <p>Pomyków Przekroczenia w zakresie od 1 dB do 5 dB wzdłuż całego odcinka, sięgające 72 budynków chronionych. Przekroczenia w zakresie od 5,1 dB do 10 dB wzdłuż całego odcinka, sięgające 11 budynków chronionych.</p> <p>Piła Przekroczenia w zakresie od 1 dB do 5 dB wzdłuż całego odcinka, sięgające 36 budynków chronionych. Przekroczenia w zakresie od 5,1 dB do 10 dB sięgające 1 budynku chronionego (Piła 2).</p> <p>Stąporków Przekroczenia w zakresie od 1 dB do 5 dB wzdłuż całego odcinka, sięgające 120 budynków chronionych. Przekroczenia w zakresie od 5,1 dB do 10 dB sięgające 3 budynków chronionych (ul. Piłsudskiego 73, 89, ul. Konecka 59).</p> <p>Grzybów</p>

L.p.	Powiat	Numer drogi	Przekroczenia L_{DWN}	Przekroczenia L_N
			<p>Przekroczenia w zakresie od 1 dB do 5 dB wzdłuż całego odcinka, sięgające 162 budynków chronionych. Przekroczenia w zakresie od 5,1 dB do 10 dB sięgające 48 budynków chronionych. Przekroczenia w zakresie od 10,1 dB do 15 dB nie sięgają zabudowy chronionej.</p> <p>Grzybów Przekroczenia w zakresie od 1 dB do 5 dB sięgające 18 budynków chronionych. Przekroczenia w zakresie od 5,1 dB do 10 dB sięgają 1 budynku chronionego (Grzybów 10). Przekroczenia w zakresie od 10,1 dB do 15 dB niesięgające zabudowy chronionej.</p> <p>Błaszaków Przekroczenia w zakresie od 1 dB do 5 dB wzdłuż całego odcinka, sięgające 40 budynków chronionych. Przekroczenia w zakresie od 5,1 dB do 10 dB sięgające 7 budynków chronionych. Przekroczenia w zakresie od 10,1 dB do 15 dB nie sięgają zabudowy chronionej.</p> <p>Odrawąż Przekroczenia w zakresie od 1 dB do 5 dB wzdłuż całego odcinka, sięgające 63 budynków chronionych. Przekroczenia w zakresie od 5,1 dB do 10 dB sięgające 42 budynków chronionych. Przekroczenia w zakresie od 10,1 dB do 15 dB sięgające 3 budynków chronionych (ul. 1-go Maja 14, 29 i 30).</p>	<p>Przekroczenia w zakresie od 1 dB do 5 dB wzdłuż całego odcinka, sięgające 9 budynków chronionych. Przekroczenia w zakresie od 5,1 dB do 10 dB niesięgające zabudowy chronionej.</p> <p>Błaszaków Przekroczenia w zakresie od 1 dB do 5 dB wzdłuż całego odcinka, sięgające 14 budynków chronionych. Przekroczenia w zakresie od 5,1 dB do 10 dB niesięgające zabudowy chronionej.</p> <p>Odrawąż Przekroczenia w zakresie od 1 dB do 5 dB wzdłuż całego odcinka, sięgające 50 budynków chronionych. Przekroczenia w zakresie od 5,1 dB do 10 dB sięgające 9 budynków chronionych.</p>
		74	<p>Koliszowy Przekroczenia w zakresie od 1 dB do 5 dB wzdłuż całego odcinka, sięgające 2 budynków chronionych (Koliszowy 109 i 109A). Przekroczenia w zakresie od 5,1 dB do 10 dB nie sięgają zabudowy chronionej.</p> <p>Ruda Maleniecka Brak przekroczeń.</p> <p>Cieklińsko Brak przekroczeń.</p> <p>Jacentów Przekroczenia w zakresie od 1 dB do 5 dB sięgające 1 budynku chronionego (Jacentów 54). Przekroczenia w zakresie od 5,1 dB do 10 dB sięgają 2 budynków chronionych (Jacentów 54 i 64). Przekroczenia w zakresie od 10,1 dB do 15 dB sięgają 1 budynku chronionego (Jacentów 64). Przekroczenia powyżej 15 dB niesięgające budynków chronionych.</p> <p>Podlesie Brak przekroczeń.</p> <p>Wiosna Przekroczenia w zakresie od 1 dB do 5 dB oraz od 5,1 dB do 10 dB sięgające 1 budynku chronionego (Wiosna 41). Przekroczenia w zakresie od 10,1 dB do 15 dB oraz powyżej 15 dB niesięgające budynków chronionych.</p> <p>Plenna Brak przekroczeń.</p> <p>Mościska Brak przekroczeń.</p> <p>Miedzierza Przekroczenia w zakresie od 1 dB do 5 dB sięgające 14 budynków chronionych. Przekroczenia w zakresie od 5,1 dB do 10 dB sięgające 7</p>	<p>Koliszowy Przekroczenia w zakresie od 1 dB do 5 dB sięgające 1 budynku chronionego (ul. Koliszowy 109A).</p> <p>Ruda Maleniecka Brak przekroczeń.</p> <p>Cieklińsko Brak przekroczeń.</p> <p>Jacentów Przekroczenia w zakresie od 1 dB do 5 dB sięgające 1 budynku chronionego (ul. Jacentów 54). Przekroczenia w zakresie od 5,1 dB do 10 dB sięgające 1 budynku chronionego (ul. Jacentów 64). Przekroczenia w zakresie od 10,1 dB do 15 dB niesięgające budynków chronionych.</p> <p>Podlesie Przekroczenia w zakresie od 1 dB do 5 dB oraz w zakresie od 5,1 dB do 10 dB sięgające 1 budynku chronionego (Wiosna 41). Przekroczenia w zakresie od 10,1 dB do 15 dB niesięgające budynków chronionych.</p> <p>Wiosna Brak przekroczeń.</p> <p>Plenna Brak przekroczeń.</p> <p>Mościska Brak przekroczeń.</p> <p>Miedzierza Przekroczenia w zakresie od 1 dB do 5 dB sięgające 10 budynków chronionych. Przekroczenia w zakresie od 5,1 dB do 10 dB sięgające 11 budynków chronionych. Przekroczenia w zakresie od 10,1 dB do 15 dB sięgające 8 budynków chronionych.</p> <p>Matyniów</p>

L.p.	Powiat	Numer drogi	Przekroczenia L _{DWN}	Przekroczenia L _N
			<p>budynków chronionych. Przekroczenia w zakresie od 10,1 dB do 15 dB sięgające 6 budynków chronionych. Przekroczenie w zakresie powyżej 15 dB sięgające 1 budynku chronionego (Rozgół 8).</p> <p>Matyniów Pojedyncze przekroczenie w zakresie od 1 dB do 5 dB sięgające 2 budynków chronionych (Rozgół 1, Sachalin 1A). Przekroczenia w zakresie od 5,1 dB do 10 dB sięgające 1 budynku chronionego (Rozgół 1). Przekroczenia w zakresie od 10,1 dB do 15 dB niesięgające budynków chronionych.</p> <p>Smyków Przekroczenia w zakresie od 1 dB do 5 dB sięgające 23 budynków chronionych. Przekroczenia w zakresie od 5,1 dB do 10 dB sięgające 10 budynków chronionych. Przekroczenia w zakresie od 10,1 dB do 15 dB niesięgające budynków chronionych.</p> <p>Królewiec Pojedyncze przekroczenia w zakresie od 1 dB do 5 dB sięgające 4 budynków chronionych. Przekroczenia w zakresie 5,1 dB do 10 dB sięgające 1 budynku chronionego (Królewiec 107).</p> <p>Salata Pojedyncze przekroczenie w zakresie od 1 dB do 5 dB sięgające 1 budynku chronionego (Salata 1). Przekroczenia w zakresie od 5,1 dB do 1 dB niesięgające budynków chronionych.</p>	<p>Przekroczenia w zakresie od 1 dB do 5 dB oraz w zakresie od 5,1 dB do 10 dB sięgające 1 budynku chronionego (Rozgół 1). Przekroczenia w zakresie od 10,1 dB do 15 dB oraz w zakresie >15 dB niesięgające budynków chronionych.</p> <p>Smyków Przekroczenia w zakresie od 1 dB do 5 dB sięgające 24 budynków chronionych. Przekroczenia w zakresie od 5,1 dB do 10 dB sięgające 7 budynków chronionych. Przekroczenia w zakresie od 10,1 dB do 15 dB sięgające 1 budynku chronionego (Smyków 100).</p> <p>Królewiec Przekroczenia w zakresie od 1 dB do 5 dB sięgające 3 budynków chronionych. Przekroczenia w zakresie od 5,1 dB do 10 dB sięgające 1 budynku chronionego (Królewiec 106).</p> <p>Salata Pojedyncze przekroczenie w zakresie od 1 dB do 5 dB oraz w zakresie od 5,1 dB do 10 dB sięgające 1 budynku chronionego (Salata 1).</p>
6.	Powiat opatowski	9	<p>Opatów Przekroczenia w zakresie od 1 dB do 5 dB wzdłuż całego odcinka, sięgające 54 budynków chronionych. Przekroczenia w zakresie od 5,1 dB do 10 dB sięgające 36 budynków chronionych. Przekroczenia w zakresie od 10,1 dB do 15 dB sięgające 8 budynków chronionych.</p> <p>Oficjałów Przekroczenia w zakresie od 1 dB do 5 dB wzdłuż całego odcinka, sięgające 30 budynków chronionych. Przekroczenia w zakresie od 5,1 dB do 10 dB sięgające 3 budynków chronionych (Oficjałów 2, 7 i 16). Przekroczenia w zakresie od 10,1 dB do 15 dB niesięgające budynków chronionych.</p> <p>Okalina Kolonia Przekroczenia w zakresie od 1 dB do 5 dB wzdłuż całego odcinka, sięgające 25 budynków chronionych. Przekroczenia w zakresie od 5,1 dB do 10 dB sięgające 8 budynków chronionych. Przekroczenia w zakresie od 10,1 dB do 15 dB niesięgające budynków chronionych.</p> <p>Gojców Brak przekroczeń.</p> <p>Włostów Przekroczenia w zakresie od 1 dB do 5 dB wzdłuż całego odcinka, sięgające 20 budynków chronionych. Przekroczenia w zakresie od 5,1 dB do 10 dB sięgające 7 budynków chronionych. Przekroczenia w zakresie od 10,1 dB do 15 dB sięgają 1 budynku chronionego.</p> <p>Lipnik Przekroczenia w zakresie od 1 dB do 5 dB wzdłuż całego odcinka, sięgające 22 budynków chronionych. Przekroczenia w zakresie od 5,1 dB</p>	<p>Opatów Przekroczenia w zakresach od 1 dB do 5 dB oraz od 5,1 dB do 10 dB wzdłuż całego odcinka. Przekroczenia w zakresie od 10,1 dB do 15 dB na odcinku od początku odcinka do skrzyżowania ul. Henryka Sienkiewicza z ul. Mikołaja Kopernika. Przekroczenia w zakresie od 1 dB do 5 dB sięgają 52 budynków chronionych, w zakresie od 5,1 dB do 10 dB sięgają 47 budynków chronionych, w zakresie od 10,1 dB do 15 dB sięgają 12 budynków chronionych. W obszarze występowania przekroczeń >15 dB zlokalizowany jest jeden budynek chroniony (ul. Zwierzdowskiego 7).</p> <p>Oficjałów Przekroczenia w zakresie od 1 dB do 5 dB wzdłuż całego odcinka, sięgające 36 budynków chronionych. Przekroczenia w zakresie od 5,1 dB do 10 dB wzdłuż całego odcinka, sięgające 11 budynków chronionych. Przekroczenia w zakresie od 10,1 dB do 15 dB wzdłuż większości odcinka, niesięgające zabudowy chronionej.</p> <p>Okalina Kolonia Przekroczenia w zakresie od 1 dB do 5 dB wzdłuż całego odcinka, sięgające 24 budynków chronionych. Przekroczenia w zakresie od 5,1 dB do 10 dB wzdłuż całego odcinka, sięgające 15 budynków chronionych. Przekroczenia w zakresie od 10,1 dB do 15 dB wzdłuż całego odcinka, sięgające 1 budynku chronionego (Okalina Kolonia 4).</p> <p>Gojców Brak przekroczeń.</p> <p>Włostów</p>

L.p.	Powiat	Numer drogi	Przekroczenia L _{DWN}	Przekroczenia L _N
			do 10 dB sięgające 4 budynków chronionych. Przekroczenia w zakresie od 10,1 dB do 15 dB nie sięgają budynków chronionych.	Przekroczenia w zakresie od 1 dB do 5 dB wzdłuż całego odcinka, sięgające 17 budynków chronionych. Przekroczenia w zakresie od 5,1 dB do 10 dB wzdłuż całego odcinka, sięgające 11 budynków chronionych. Pojedyncze przekroczenia w zakresie od 10,1 dB do 15 dB nie sięgające budynków chronionych. Lipnik Przekroczenia w zakresie od 1 dB do 5 dB wzdłuż całego odcinka, sięgające 27 budynków chronionych. Przekroczenia w zakresie od 5,1 dB do 10 dB wzdłuż całego odcinka, sięgające 16 budynków chronionych. Przekroczenia w zakresie 10,1 dB do 15 dB nie sięgające budynków chronionych.
		74	Opatów Brak przekroczeń.	Opatów Brak przekroczeń.
7.	Powiat ostrowiecki	9	<p>Nietulisko Duże Przekroczenia w zakresie od 1 dB do 5 dB sięgające 15 budynków chronionych, w tym budynku szkolnego (Nietulisko Duże 30). Przekroczenia w zakresie od 5,1 dB do 10 dB nie sięgające budynków chronionych.</p> <p>Nietulisko Małe Przekroczenia w zakresie od 1 dB do 5 dB sięgające 8 budynków chronionych. Przekroczenia w zakresie od 5,1 dB do 10 dB nie sięgające budynków chronionych.</p> <p>Kunów Przekroczenia w zakresie od 1 dB do 5 dB wzdłuż całego odcinka, sięgające 8 budynków chronionych. Przekroczenia w zakresie od 5,1 dB do 10 dB sięgające 5 budynków chronionych.</p> <p>Rudka Przekroczenia w zakresie od 1 dB do 5 dB wzdłuż całego odcinka, sięgające 45 budynków chronionych. Przekroczenie w zakresie od 5,1 dB do 10 dB sięgające 20 budynków chronionych. Pojedyncze przekroczenia w zakresie od 10,1 dB do 15 dB nie sięgające budynków chronionych.</p> <p>Chmielów Pojedyncze przekroczenie w zakresie od 1 dB do 5 dB sięgające 6 budynków chronionych. Przekroczenia w zakresie od 5,1 dB do 10 dB sięgające 1 budynku chronionego. Przekroczenia w zakresie od 10,1 dB do 15 dB nie sięgające zabudowy chronionej.</p> <p>Boksycka Przekroczenia w zakresie od 1 dB do 5 dB sięgają 3 budynków chronionych (Boksycka 47a, 47b i 192). Przekroczenia w zakresie od 5,1 dB do 10 dB oraz od 10,1 dB do 15 dB nie sięgają zabudowy chronionej.</p> <p>Ostrowiec Świętokrzyski Przekroczenia w zakresie od 1 dB do 5 dB wzdłuż całego odcinka, sięgające 93 budynków chronionych, w tym szkoły (ul. Sandomierska 2). Przekroczenia w zakresie od 5,1 dB do 10 dB sięgające 26 budynków chronionych. Pojedyncze przekroczenia w zakresie od 10,1 dB do 15 dB sięgające 2 budynków chronionych (Aleja 25-lecia Wolności 1 oraz Aleja 25-lecia Wolności 5).</p>	<p>Nietulisko Duże Przekroczenia w zakresie od 1 dB do 5 dB wzdłuż całego odcinka, sięgające 20 budynków chronionych, w tym 1 budynku szkolnego (Nietulisko Duże 30). Przekroczenia w zakresie od 5,1 dB do 10 dB wzdłuż całego odcinka, sięgające 4 budynków chronionych.</p> <p>Nietulisko Małe Przekroczenia w zakresie od 1 dB do 5 dB wzdłuż całego odcinka, sięgające 13 budynków chronionych. Przekroczenia w zakresie od 5,1 dB do 10 dB wzdłuż całego odcinka, nie sięgające budynków chronionych.</p> <p>Kunów Przekroczenia w zakresie od 1 dB do 5 dB na odcinku od skrzyżowania ul. Langiewicza, ul. Starachowickiej, ul. Warszawskiej i ul. Ostrowieckiej do granicy z miejscowością Rudka. Przekroczenia w tym zakresie sięgają 6 budynków chronionych.</p> <p>Rudka Przekroczenia w zakresie od 1 dB do 5 dB wzdłuż całego odcinka, sięgające 43 budynków chronionych. Pojedyncze przekroczenia w zakresie od 5,1 dB do 10 dB sięgające 5 budynków chronionych. Pojedyncze przekroczenie w zakresie od 10,1 dB do 15 dB nie sięgające budynków chronionych.</p> <p>Chmielów Pojedyncze przekroczenia w zakresie od 1 dB do 5 dB sięgające 5 budynków chronionych. Pojedyncze przekroczenie w zakresie od 5,1 dB do 10 dB nie sięgające zabudowy chronionej.</p> <p>Boksycka Pojedyncze przekroczenia w zakresie od 1 dB do 5 dB nie sięgające budynków chronionych. Pojedyncze przekroczenie w zakresie od 5,1 dB do 10 dB nie sięgające budynków chronionych.</p> <p>Ostrowiec Świętokrzyski Przekroczenia w zakresie od 1 dB do 5 dB wzdłuż całego odcinka, sięgające 86 budynków chronionych. Przekroczenia w zakresie od 5,1 dB do 10 dB wzdłuż całego odcinka, sięgające 30 budynków chronionych.</p>

L.p.	Powiat	Numer drogi	Przekroczenia L _{DWN}	Przekroczenia L _N
8.	Powiat sandomierski	9	<p>Łoniów Brak przekroczeń.</p> <p>Jasienica Przekroczenia w zakresie od 1 dB do 5 dB sięgające 7 budynków chronionych. Przekroczenia w zakresie od 5,1 dB do 10 dB sięgające 3 budynków chronionych. (Jasienica 65, 66 i 78). Przekroczenia w zakresie od 10,1 dB do 15 dB sięgające 1 budynku chronionego (Jasienica 66). Przekroczenia powyżej 15 dB niesięgające zabudowy chronionej.</p> <p>Świniary Brak przekroczeń.</p> <p>Piaseczno Pojedyncze przekroczenie w zakresie od 1 dB do 5 dB sięgające 1 budynku chronionego (Piaseczno 26A). Przekroczenia w zakresie od 5,1 dB do 10 dB niesięgające zabudowy chronionej.</p> <p>Bogoria Świniarska Brak przekroczeń.</p> <p>Chodków Stary Brak przekroczeń.</p> <p>Łązek Przekroczenia w zakresie 1 dB do 5 dB sięgające 5 budynków chronionych. Przekroczenia w zakresie od 5,1 dB do 10 dB sięgają 1 budynku chronionego (Łązek 31). Przekroczenia w zakresie od 10,1 dB do 15 dB niesięgające zabudowy chronionej.</p>	<p>Łoniów Przekroczenia w zakresie od 1 dB do 5 dB sięgające jednego budynku chronionego (Łoniów-Kolonia 65).</p> <p>Jasienica Przekroczenia w zakresie od 1 dB do 5 dB wzdłuż całego odcinka, sięgające 12 budynków chronionych. Przekroczenia w zakresie od 5,1 dB do 10 dB sięgające 3 budynków chronionych (Jasienica 65, 66, 78). Przekroczenia w zakresie 10,1 dB do 15 dB sięgające 2 budynków chronionych (Jasienica 66, 78).</p> <p>Świniary Brak przekroczeń.</p> <p>Piaseczno Przekroczenia w zakresie od 1 dB do 5 dB sięgające 3 budynków chronionych (Piaseczno 25, 26A, 50). Przekroczenia w zakresie od 5,1 dB do 10 dB niesięgające zabudowy chronionej.</p> <p>Bogoria Świniarska Brak przekroczeń.</p> <p>Chodków Stary Brak przekroczeń.</p> <p>Łązek Przekroczenia w zakresie od 1 dB do 5 dB wzdłuż całego odcinka, sięgające 8 budynków chronionych. Przekroczenia w zakresie od 5,1 dB do 10 dB sięgające 2 budynków chronionych (Łązek 31, 61). Przekroczenia w zakresie 10,1 dB do 15 dB sięgające 1 budynku chronionego (Łązek 31).</p>
		77	<p>Chwałki Przekroczenia w zakresie od 1 dB do 5 dB sięgające 4 budynków chronionych.</p> <p>Sandomierz Pojedyncze przekroczenia w zakresie od 1 dB do 5 dB wzdłuż całego odcinka, sięgające 109 budynków chronionych. Przekroczenia w zakresie od 5,1 dB do 10 dB sięgające 38 budynków chronionych. Przekroczenia w zakresie od 10,1 dB do 15 dB sięgające 5 budynków chronionych.</p>	<p>Chwałki Przekroczenia w zakresie od 1 dB do 5 dB wzdłuż całego odcinka, sięgające 9 budynków chronionych.</p> <p>Sandomierz Przekroczenia w zakresie od 1 dB do 5 dB wzdłuż całego odcinka, sięgające 85 budynków chronionych. Pojedyncze przekroczenia w zakresie od 5,1 dB do 10 dB sięgające 16 budynków chronionych.</p>
9.	Powiat skarżyski	S7n; S7f; S7e	<p>Skarżysko-Kamienna Przekroczenia w zakresie od 1 dB do 5 dB sięgające 85 budynków chronionych. Przekroczenia w zakresie od 5,1 dB do 10 dB sięgające 11 budynków chronionych.</p> <p>Suchedniów Przekroczenia w zakresie od 1 dB do 5 dB sięgające 17 budynków chronionych. Przekroczenia w zakresie od 5,1 dB do 10 dB sięgające 3 budynków chronionych (ul. Świerkowa 18a, ul. Żeromskiego 32 i 38a).</p> <p>Łączna Przekroczenia w zakresie od 1 dB do 5 dB sięgające 1 budynku chronionego (Osełków 40).</p> <p>Gózd Brak przekroczeń.</p> <p>Występa Brak przekroczeń.</p>	<p>Skarżysko-Kamienna Przekroczenia w zakresie od 1 dB do 5 dB sięgające 24 budynków chronionych. Przekroczenia w zakresie od 5,1 dB do 10 dB niesięgające budynków chronionych.</p> <p>Suchedniów Przekroczenia w zakresie 1 dB do 5 dB sięgają 7 budynków chronionych. Przekroczenia w zakresie 5,1 dB do 10 dB nie sięgają zabudowy chronionej.</p> <p>Łączna Pojedyncze przekroczenie w zakresie od 1 dB do 5 dB niesięgające budynków chronionych.</p> <p>Gózd Brak przekroczeń.</p> <p>Występa Brak przekroczeń.</p>

L.p.	Powiat	Numer drogi	Przekroczenia L _{DWN}	Przekroczenia L _N
		42	<p>Płaczków Przekroczenia w zakresie od 1 dB do 5 dB wzdłuż całego odcinka, sięgające 81 budynków chronionych. Przekroczenia w zakresie od 5,1 dB do 10 dB sięgające 43 budynków chronionych.</p> <p>Górki Przekroczenia w zakresie od 1 dB do 5 dB wzdłuż całego odcinka, sięgające 44 budynków chronionych. Przekroczenia w zakresie od 5,1 dB do 10 dB sięgające 25 budynków chronionych. Przekroczenia w zakresie od 10,1 dB do 15 dB nie sięgające budynków chronionych.</p> <p>Gilów Przekroczenia w zakresie od 1 dB do 5 dB wzdłuż całego odcinka, sięgające 21 budynków chronionych. Przekroczenia w zakresie od 5,1 dB do 10 dB sięgające 3 budynków chronionych (Gilów 27, 29 i 31).</p> <p>Bliżyn Przekroczenia w zakresie od 1 dB do 5 dB wzdłuż całego odcinka, sięgające 112 budynków chronionych. Przekroczenia w zakresie od 5,1 dB do 10 dB sięgające 40 budynków chronionych.</p> <p>Wojtyniów Przekroczenia w zakresie od 1 dB do 5 dB sięgające 12 budynków chronionych. Przekroczenia w zakresie od 5,1 dB do 10 dB sięgające 2 budynków chronionych (ul. Tadeusza Kościuszki 43, 49).</p> <p>Brzeście Przekroczenia w zakresie od 1 dB do 5 dB sięgające 10 budynków chronionych. Przekroczenia w zakresie od 5,1 dB do 10 dB sięgają 2 budynków chronionych (Brzeście 11, 15).</p> <p>Wołów Przekroczenia w zakresie od 1 dB do 5 dB nie sięgające zabudowy chronionej.</p> <p>Bugaj Przekroczenia w zakresie od 1 dB do 5 dB sięgające 3 budynku chronionego (Bugaj 2, 8 i 12). Przekroczenia w zakresie od 5,1 dB do 10 dB nie sięgające budynków chronionych.</p> <p>Skarżysko-Kamienna Przekroczenia w zakresie od 1 dB do 5 dB wzdłuż całego odcinka, sięgające 106 budynków chronionych, w tym 2 budynków szkoły (ul. Legionów 119 oraz ul. Legionów 124). Przekroczenia w zakresie 5,1 dB do 10 dB wzdłuż całego odcinka, sięgające 49 budynków chronionych. Przekroczenia w zakresie od 10,1 dB do 15 dB sięgają 2 budynków chronionych</p> <p>Suchedniów Brak przekroczeń.</p> <p>Majków Brak przekroczeń.</p>	<p>Płaczków Przekroczenia w zakresie od 1 dB do 5 dB wzdłuż całego odcinka, sięgające 71 budynków chronionych. Przekroczenia w zakresie od 5,1 dB do 10 dB sięgające 6 budynków chronionych wzdłuż całego odcinka.</p> <p>Górki Przekroczenia w zakresie od 1 dB do 5 dB wzdłuż całego odcinka, sięgające 33 budynków chronionych. Przekroczenia w zakresie od 5,1 dB do 10 dB sięgające 1 budynku chronionego (Górki 29).</p> <p>Gilów Przekroczenia w zakresie od 1 dB do 5 dB wzdłuż całego odcinka, sięgające 8 budynków chronionych. Przekroczenia w zakresie od 5,1 dB do 10 dB nie sięgające budynków chronionych.</p> <p>Bliżyn Przekroczenia w zakresie od 1 dB do 5 dB wzdłuż całego odcinka, sięgające 73 budynków chronionych. Przekroczenia w zakresie od 5,1 dB do 10 dB sięgające 7 budynków chronionych wzdłuż całego odcinka.</p> <p>Wojtyniów Przekroczenia w zakresie od 1 dB do 5 dB wzdłuż całego odcinka, sięgające 15 budynków chronionych. Przekroczenia w zakresie od 5,1 dB do 10 dB nie sięgające zabudowy chronionej.</p> <p>Brzeście Przekroczenia w zakresie od 1 dB do 5 dB wzdłuż całego odcinka, sięgające 8 budynków chronionych.</p> <p>Wołów Przekroczenia w zakresie od 1 dB do 5 dB nie sięgające zabudowy chronionej.</p> <p>Bugaj Przekroczenia w zakresie od 1 dB do 5 dB wzdłuż całego odcinka, sięgające 7 budynków chronionych. Przekroczenia w zakresie od 5,1 dB do 10 dB sięgające 1 budynku chronionego (Bugaj 12).</p> <p>Skarżysko-Kamienna Przekroczenia w zakresie od 1 dB do 5 dB wzdłuż całego odcinka, sięgające 90 budynków chronionych, w tym 2 budynków szkoły (ul. Legionów 119 oraz ul. Legionów 124). Przekroczenia w zakresie 5,1 dB do 10 dB wzdłuż całego odcinka, sięgające 22 budynków chronionych.</p> <p>Suchedniów Brak przekroczeń.</p> <p>Majków Brak przekroczeń.</p>
10.	Powiat starachowicki	9	<p>Staw Kunowski Pojedyncze przekroczenie w zakresie od 1 dB do 5 dB sięgające 1 budynku chronionego (ul. Ostrowiecka 51, Rudnik). Pojedyncze przekroczenie w zakresie od 5,1 dB do 10 dB oraz od 10,1 dB do 15 dB nie sięgające budynków chronionych.</p>	<p>Staw Kunowski Pojedyncze przekroczenie w zakresie od 1 dB do 5 dB sięgające 1 budynku chronionego (ul. Ostrowiecka 51, Rudnik). Pojedyncze przekroczenie w zakresie od 5,1 dB do 10 dB nie sięgające budynków</p>

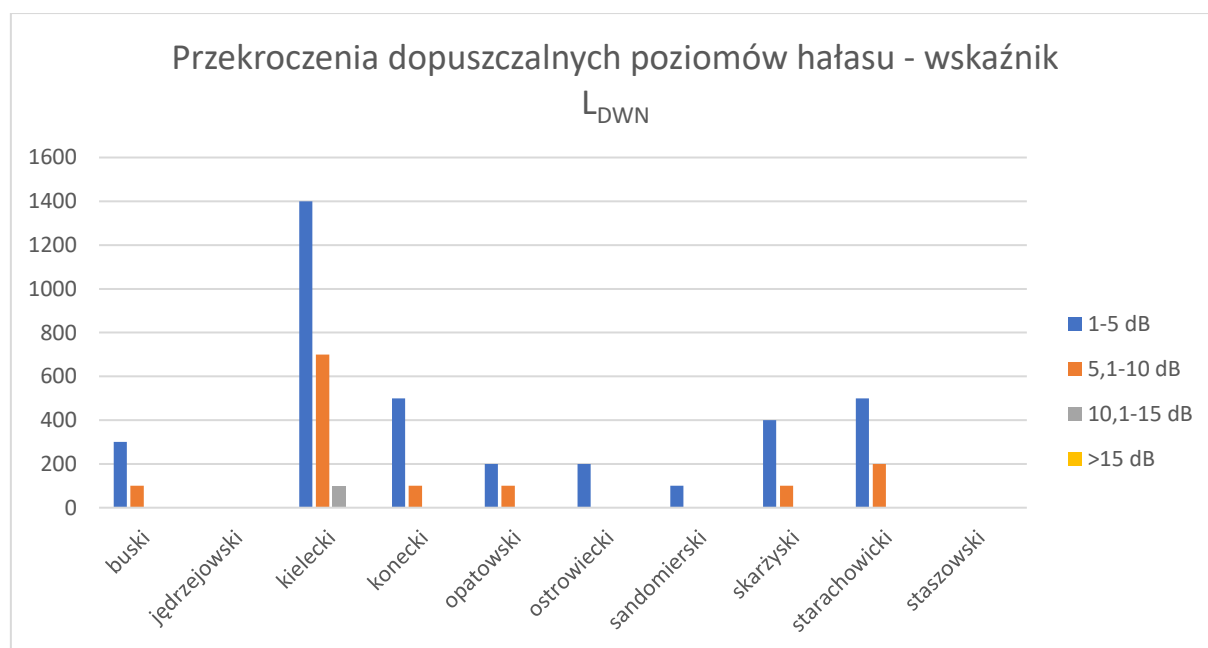
L.p.	Powiat	Numer drogi	Przekroczenia L _{DWN}	Przekroczenia L _N
				chronionych. Pojedyncze przekroczenie w zakresie od 10,1 dB do 15 dB nie sięgające budynków chronionych.
		42	<p>Parszów Przekroczenia w zakresie od 1 dB do 5 dB wzdłuż całego odcinka, sięgające 192 budynków chronionych. Przekroczenia w zakresie od 5,1 dB do 10 dB sięgające 89 budynków chronionych. Przekroczenia w zakresie od 10,1 dB do 15 dB nie sięgające budynków chronionych.</p> <p>Wielka Wieś Przekroczenia w zakresie od 1 dB do 5 dB wzdłuż całego odcinka, sięgające 18 budynków chronionych w tym szkoły (Wielka Wieś 354). Przekroczenia w zakresie od 5,1 dB do 10 dB wzdłuż całego odcinka, sięgające 13 budynków chronionych. Przekroczenia w zakresie od 10,1 dB do 15 dB sięgają 1 budynku chronionego (Wielka Wieś 355).</p> <p>Węglów Przekroczenia w zakresie od 1 dB do 5 dB sięgające 4 budynków chronionych (Węglów 69, 70, 71 i 73). Pojedyncze przekroczenie w zakresie od 5,1 dB do 10 dB nie sięgające budynków chronionych.</p> <p>Wąchock Przekroczenia w zakresie od 1 dB do 5 dB wzdłuż całego odcinka, sięgające 160 budynków chronionych w tym szkoły (ul. Kościelna 10). Przekroczenia w zakresie od 5,1 dB do 10 dB wzdłuż całego odcinka, sięgające 125 budynków chronionych. Przekroczenia w zakresie od 10,1 dB do 15 dB sięgające 8 budynków chronionych.</p> <p>Starachowice Przekroczenia w zakresie od 1 dB do 5 dB wzdłuż całego odcinka, sięgające 174 budynków chronionych. Przekroczenia w zakresie od 5,1 dB do 10 dB wzdłuż całego odcinka, sięgające 82 budynków chronionych. Przekroczenia w zakresie od 10,1 dB do 15 dB sięgające 3 budynków chronionych (Al. Niepodległości 20, 85 i 89).</p>	<p>Parszów Przekroczenia w zakresie od 1 dB do 5 dB wzdłuż całego odcinka, sięgające 140 budynków chronionych. Przekroczenia w zakresie od 5,1 dB do 10 dB wzdłuż całego odcinka, sięgające 18 budynków chronionych.</p> <p>Wielka Wieś Przekroczenia w zakresie od 1 dB do 5 dB wzdłuż całego odcinka, sięgające 14 budynków chronionych. Przekroczenia w zakresie od 5,1 dB do 10 dB wzdłuż całego odcinka, sięgające 4 budynków chronionych. Przekroczenie w zakresie od 10,1 dB do 15 dB, sięgające 1 budynku chronionego (Wielka Wieś 355).</p> <p>Węglów Przekroczenia w zakresie od 1 dB do 5 dB sięgające 3 budynków chronionych (Węglów 69, 70 i 73).</p> <p>Wąchock Przekroczenia w zakresie od 1 dB do 5 dB wzdłuż całego odcinka, sięgające 147 budynków chronionych. Przekroczenia w zakresie od 5,1 dB do 10 dB wzdłuż całego odcinka, sięgające 68 budynków chronionych.</p> <p>Starachowice Przekroczenia w zakresie od 1 dB do 5 dB wzdłuż całego odcinka, sięgające 127 budynków chronionych. Przekroczenia w zakresie od 5,1 dB do 10 dB wzdłuż całego odcinka, sięgające 26 budynków chronionych. Przekroczenia w zakresie 10,1 dB do 15 dB nie sięgają zabudowy chronionej.</p>
11.	Powiat staszowski	79	<p>Połaniec Pojedyncze przekroczenie w zakresie od 1 dB do 5 dB sięgające 12 budynków chronionych. Przekroczenia w zakresie od 5,1 dB do 10 dB sięgające 1 budynku chronionego (ul. Kazimierza Wielkiego 2).</p>	<p>Połaniec Przekroczenia w zakresie od 1 dB do 5 dB wzdłuż całego odcinka, sięgające 17 budynków chronionych.</p>
12.	Powiat miechowski (województwo małopolskie)	7	<p>Moczydło Przekroczenia w zakresie od 1 dB do 5 dB sięgające 1 budynku chronionego (Moczydło 89A). Przekroczenia w zakresie od 5,1 dB do 10 dB nie sięgające budynków chronionych.</p>	<p>Moczydło Przekroczenia w zakresie od 1 dB do 5 dB oraz od 5,1 dB do 10 dB sięgające 1 budynku chronionego (Moczydło 89A)</p>

15.3. Szacunkowa liczba osób zamieszkujących na terenach, na których występują przekroczenia dopuszczalnych poziomów hałasu wyrażonych wskaźnikami L_{DWN} i L_N

W ramach opracowania oszacowano liczbę osób zamieszkujących na terenach, na których występują przekroczenia dopuszczalnych poziomów hałasu. W poniższych tabelach zestawiono oszacowaną liczbę (z dokładnością do 100 osób) dla dwóch wskaźników – L_{DWN} i L_N . Dodatkowo przedstawiono te dane w formie wykresów.

Tabela 171. Szacunkowa liczba osób zamieszkujących na terenach, na których występują przekroczenia dopuszczalnych poziomów hałasu – wskaźnik L_{DWN}

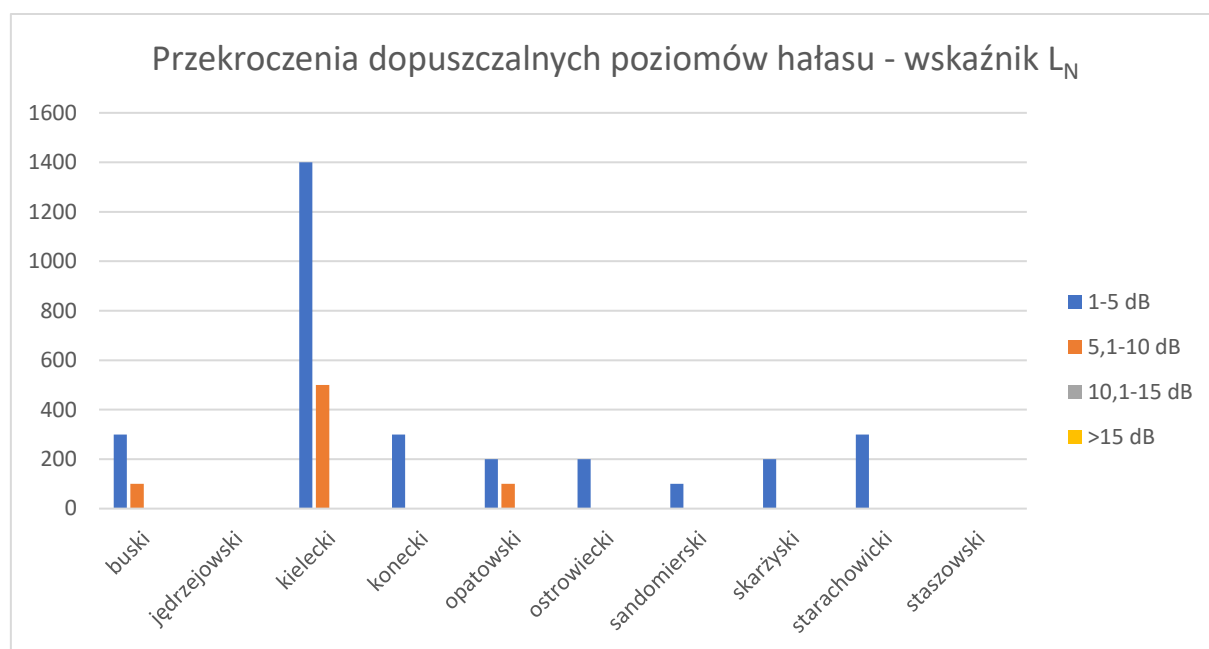
Lp.	powiat	Przekroczenia dopuszczalnych poziomów hałasu - wskaźnik L_{DWN}			
		1-5 dB	5,1-10 dB	10,1-15 dB	>15 dB
1.	buski	300	100	0	0
2.	jędrzejowski	0	0	0	0
3.	kielecki	1400	700	100	0
4.	konecki	500	100	0	0
5.	opatowski	200	100	0	0
6.	ostrowiecki	200	0	0	0
7.	sandomierski	100	0	0	0
8.	skarżyski	400	100	0	0
9.	starachowicki	500	200	0	0
10.	staszowski	0	0	0	0



Rysunek 25. Szacunkowa liczba osób zamieszkujących na terenach, na których występują przekroczenia dopuszczalnych poziomów hałasu – wskaźnik L_{DWN}

Tabela 172. Szacunkowa liczba osób zamieszkujących na terenach, na których występują przekroczenia dopuszczalnych poziomów hałasu – wskaźnik L_N

Lp.	powiat	Przekroczenia dopuszczalnych poziomów hałasu - wskaźnik L_N			
		1-5 dB	5,1-10 dB	10,1-15 dB	>15 dB
1.	buski	300	100	0	0
2.	jędrzejowski	0	0	0	0
3.	kielecki	1300	500	0	0
4.	konecki	300	0	0	0
5.	opatowski	200	100	0	0
6.	ostrowiecki	200	0	0	0
7.	sandomierski	100	0	0	0
8.	skarżyski	200	0	0	0
9.	starachowicki	300	0	0	0
10.	staszowski	0	0	0	0

Rysunek 26. Szacunkowa liczba osób zamieszkujących na terenach, na których występują przekroczenia dopuszczalnych poziomów hałasu – wskaźnik L_N

15.4. Opis planowanych działań w zakresie ochrony środowiska

W poniższej tabeli zestawiono działania, które są planowane do realizacji w ciągu 5, licząc od roku następującego po roku sporządzenia mapy (rok sporządzenia mapy – 2022). Wykaz planowanych inwestycji został przekazany przez Zamawiającego.

Tabela 173. Zestawienie działań planowanych do realizacji w ciągu 5 lat

Lp.	Nazwa zadania	Planowany termin realizacji
1.	Budowa drogi ekspresowej S74 odcinek Przełom/Mniów – węzeł „Kielce Zachód”	2023-2026
2.	Budowa drogi ekspresowej S74 odcinek Przejście przez Kielce	2023-2026
3.	Budowa obwodnicy Opatowa w ciągu drogi S74 i DK9	2023-2026
4.	Budowa jednojezdniowej drogi krajowej 74, klasy GP łączącej DK9 i DK74 (łącznik północny) w ramach zadania: Budowa obwodnicy Opatowa S74 i DK9	2023-2026
5.	Budowa S74 na odcinku Jałowęsy-Tomaszów	2023-2027
6.	Budowa obwodnicy Ostrowca Świętokrzyskiego w ciągu drogi nr 9, na odcinku od węzła BREZELIA (z drogą DW755) do włączenia w istniejącą DK nr 9”	2021-2025
7.	Budowa obwodnicy Wąchocka w ciągu drogi krajowej nr 42	2021-2025
8.	Budowa obwodnicy Morawicy i Woli Morawickiej w ciągu drogi krajowej nr 73	2023-2026
9.	Rozbudowa istniejącego mostu przez rzekę Wisłę w miejscowości Sandomierz w ciągu drogi krajowej nr 77	2022-2025