

1/3

1/1

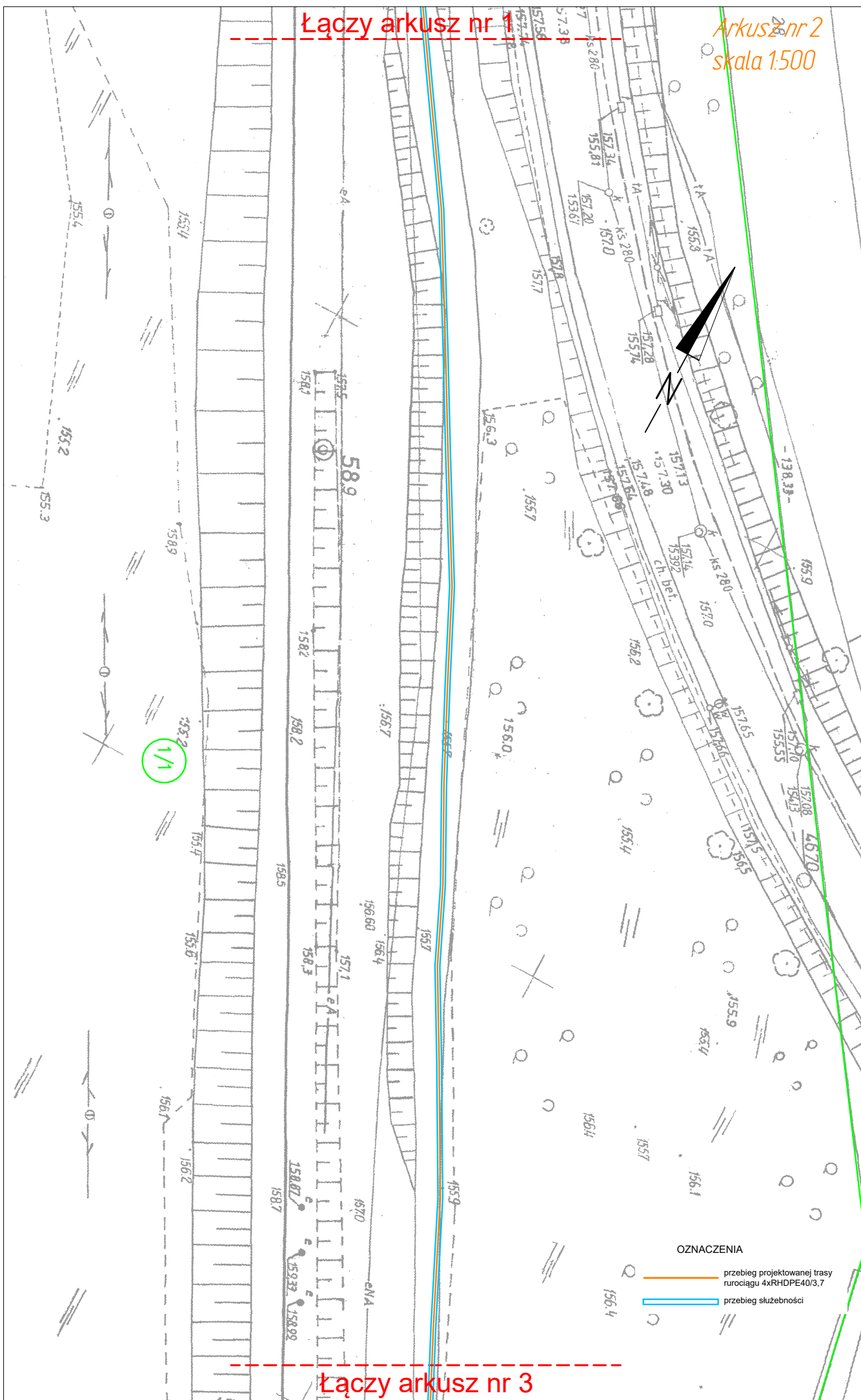
OZNACZENIA

- przebieg projektowanej trasy rurociągu 4xRHDP40/3.7
- przebieg służebności

Łączy arkusz nr 2

Łączy arkusz nr 1

Arkusz nr 2
skala 1:500



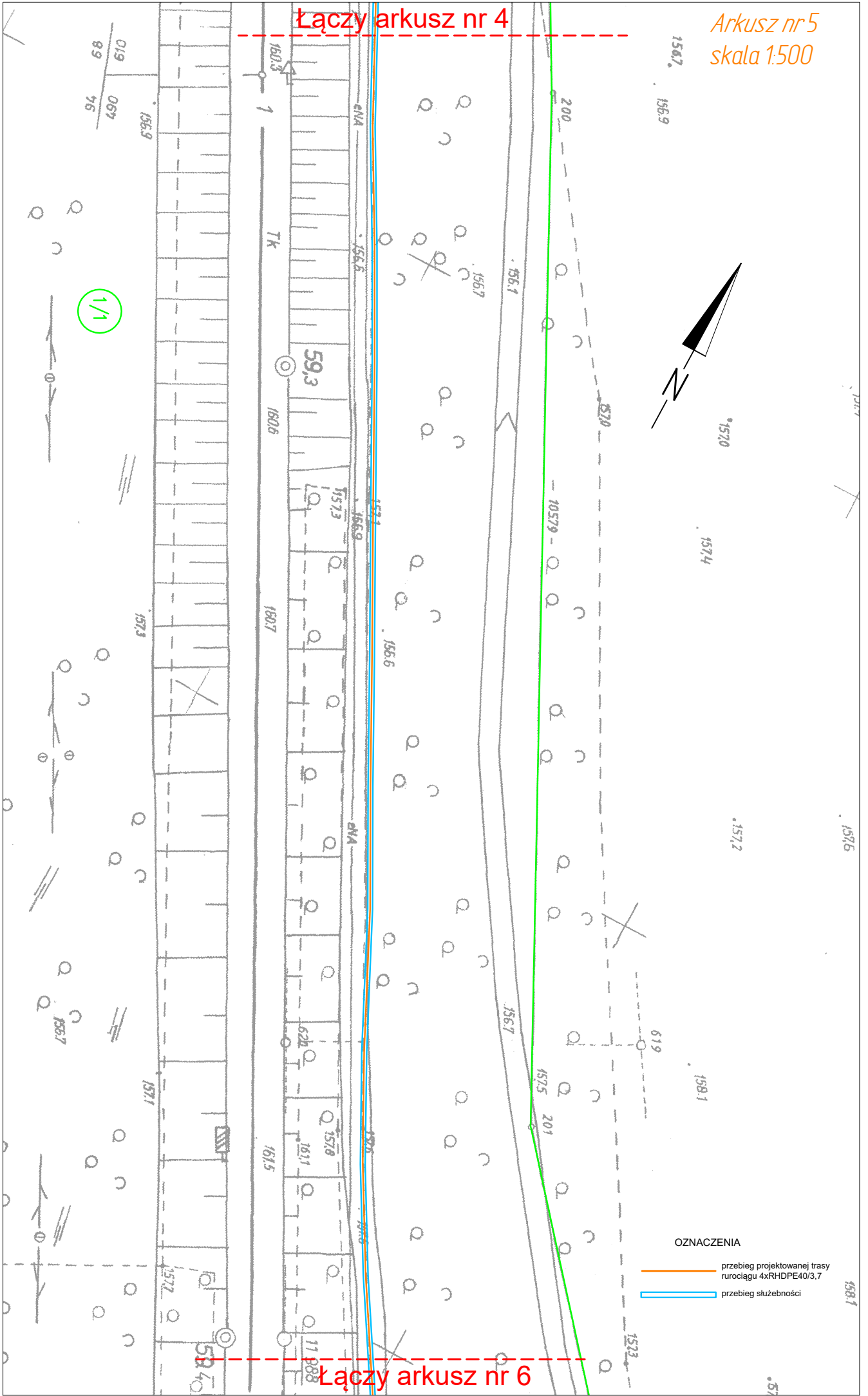
OZNACZENIA

- przebieg projektowanej trasy rurociągu 4xRHDP40/3,7
- przebieg służebności

Łączy arkusz nr 3

Łączy arkusz nr 4

Arkusz nr 5
skala 1:500

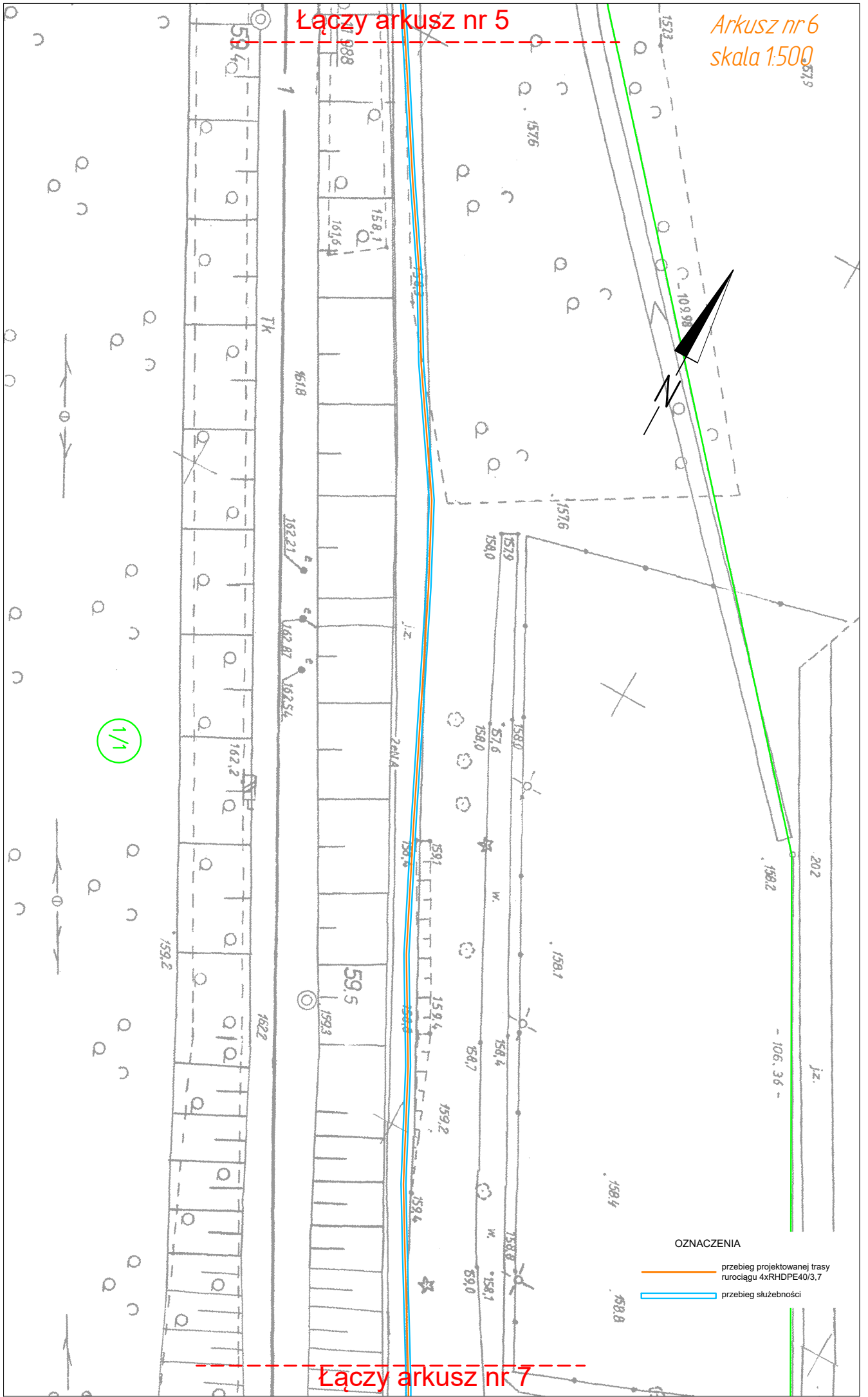


1/1

Łączy arkusz nr 6

Łączy arkusz nr 5

Arkusz nr 6
skala 1:500



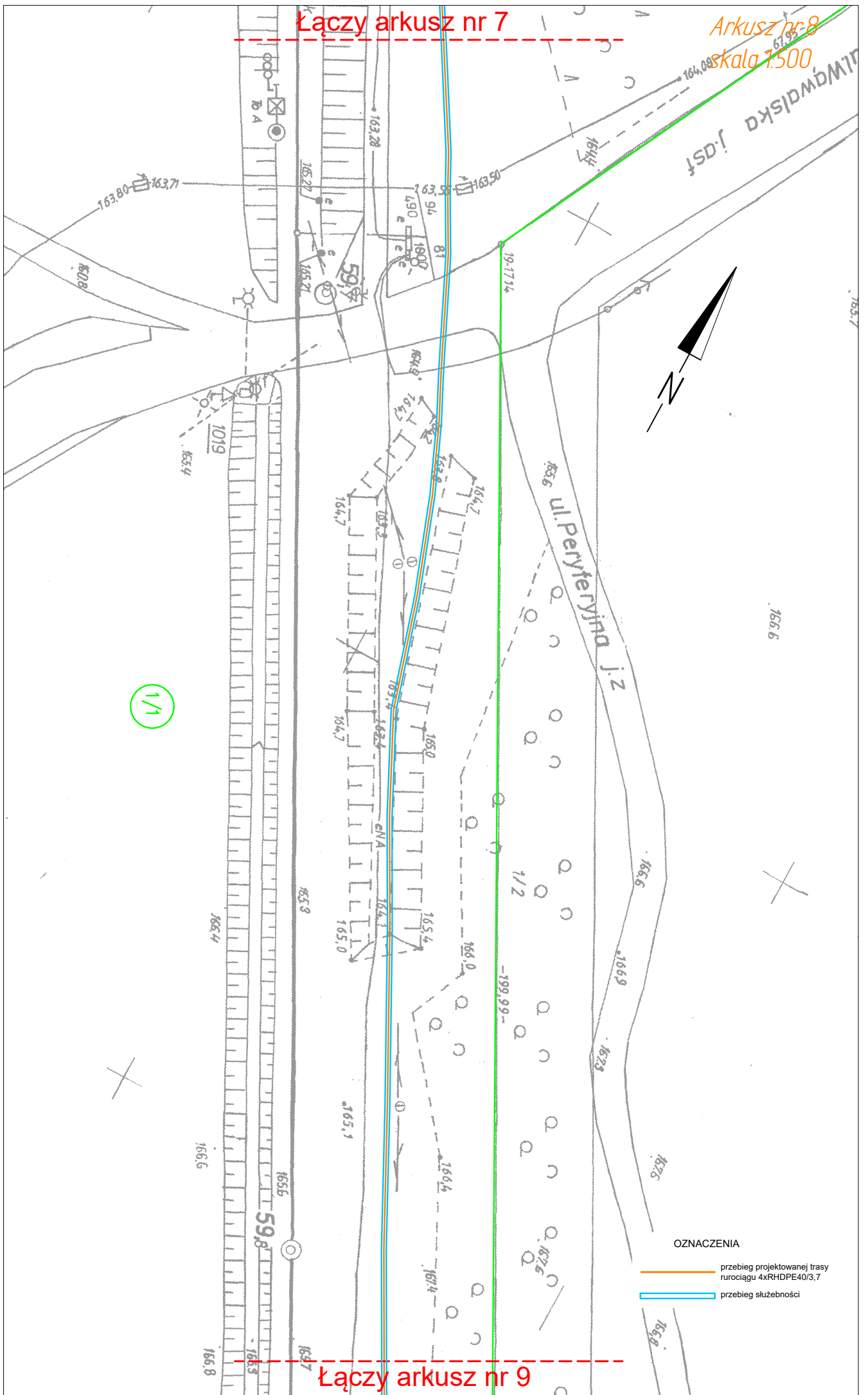
OZNACZENIA

- przebieg projektowanej trasy rurociągu 4xRHDP40/3,7
- przebieg służebności



Łączy arkusz nr 7

Łączy arkusz nr 7

Arkusz nr 8
skala 1:500



OZNACZENIA

-  przebieg projektowanej trasy rurociągu 4xRHDP/40/3,7
-  przebieg służebności

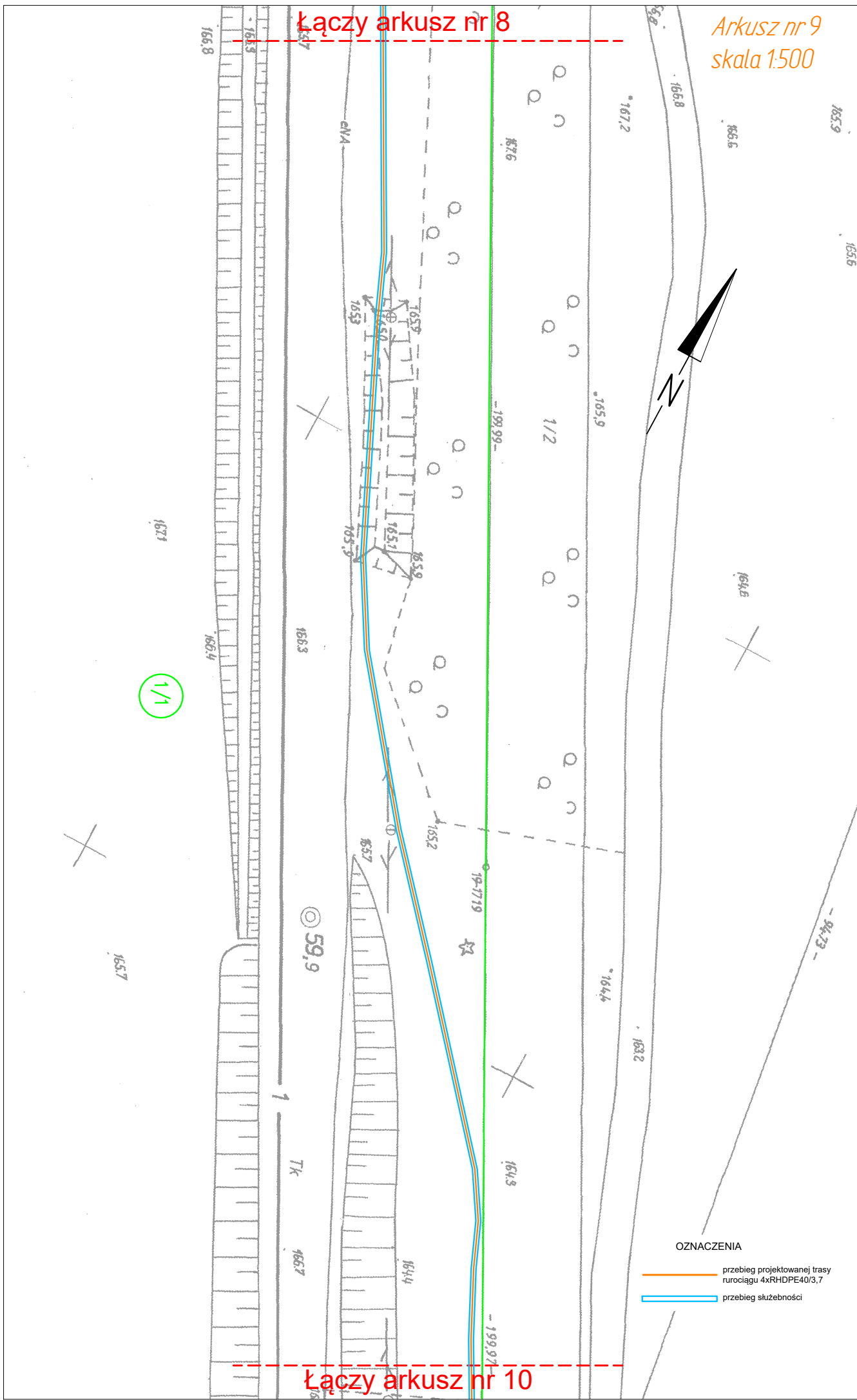
Łączy arkusz nr 9

1/1

Arkusz nr 9
skala 1:500

Łączy arkusz nr 8

Łączy arkusz nr 10

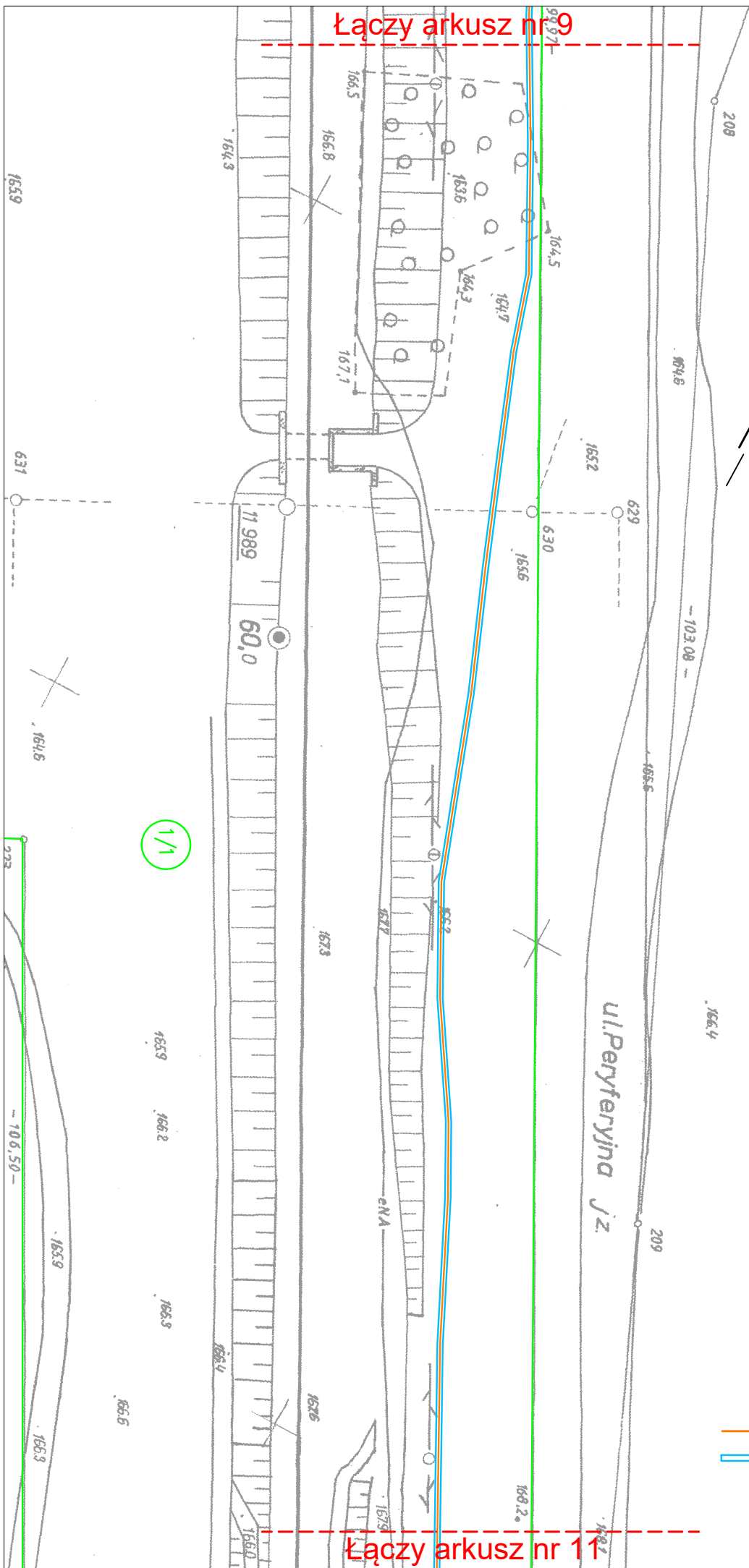
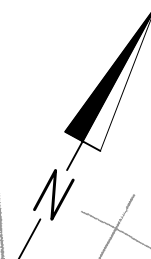


OZNACZENIA
przebieg projektowanej trasy rurociągu 4xRHDP40/3,7
przebieg służebności



1/1

Łączy arkusz nr 9

Arkusz nr 10
skala 1:500



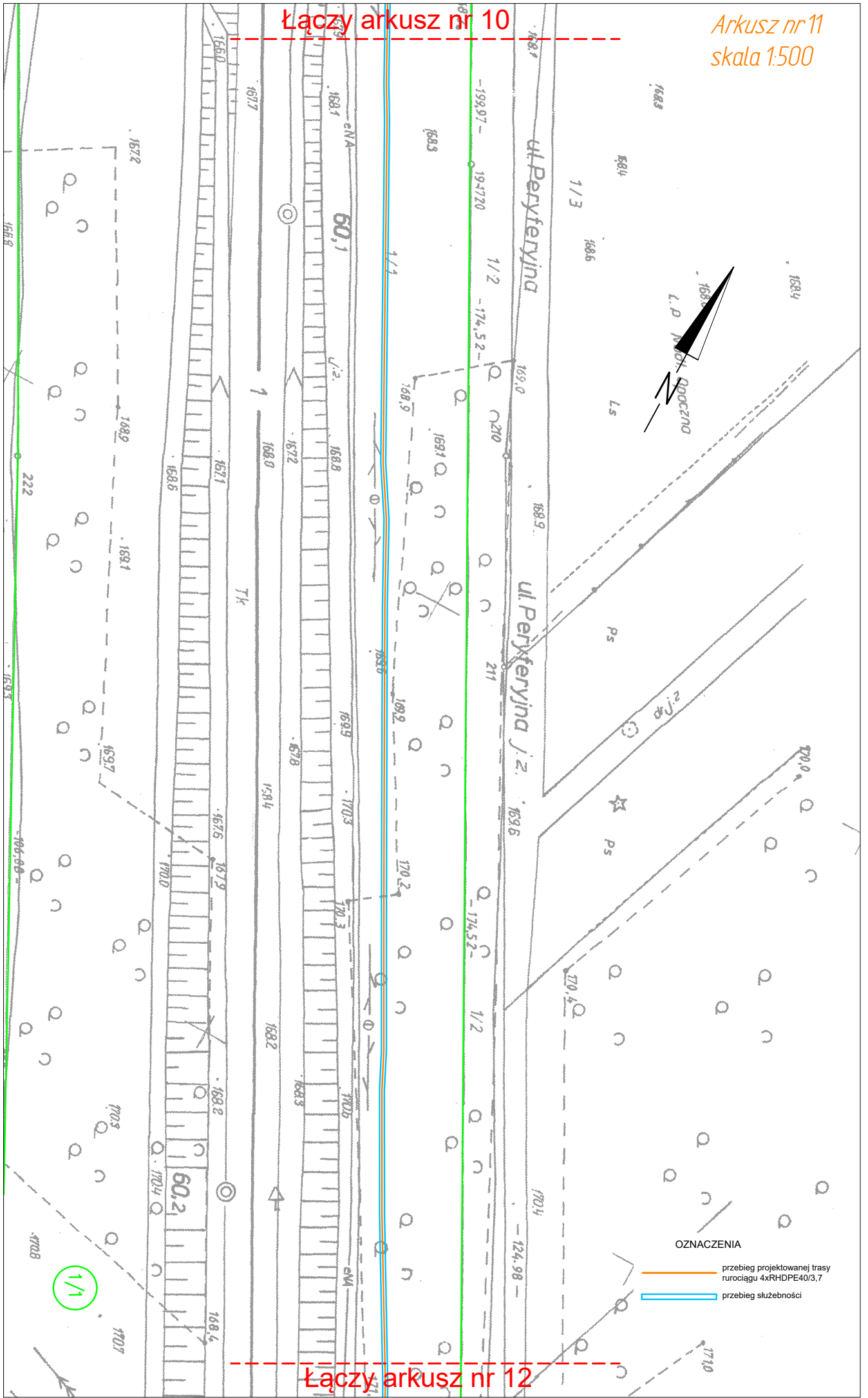
OZNACZENIA

-  przebieg projektowanej trasy rurociągu 4xRHDP40/3,7
-  przebieg służebności

Łączy arkusz nr 11

Łączy arkusz nr 10

Arkusz nr 11
skala 1:500

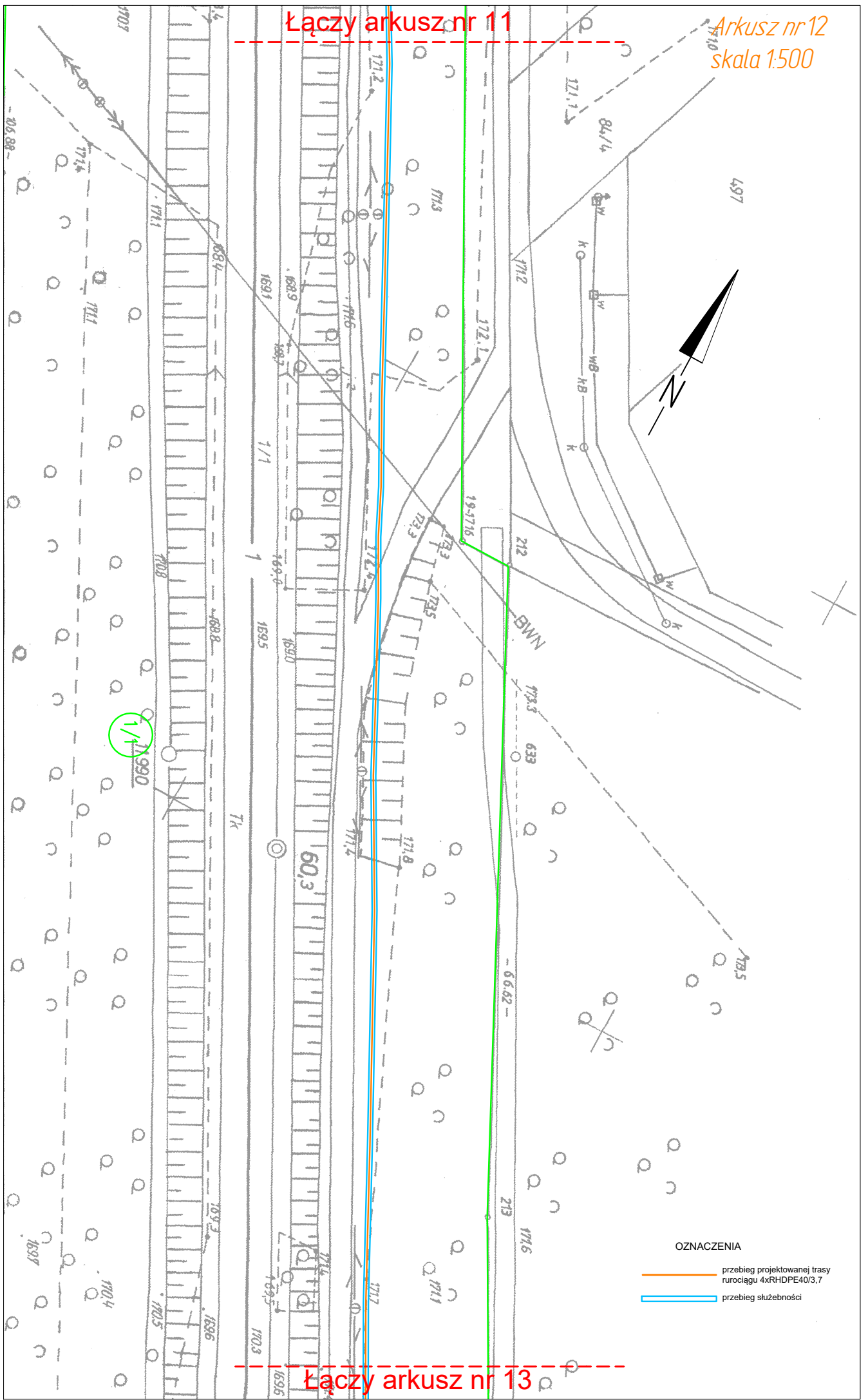


- OZNACZENIA
- przebieg projektowanej trasy rurociągu 4xRHDP40/3,7
 - przebieg służebności



Łączy arkusz nr 12

Łączy arkusz nr 11

Arkusz nr 12
skala 1:500



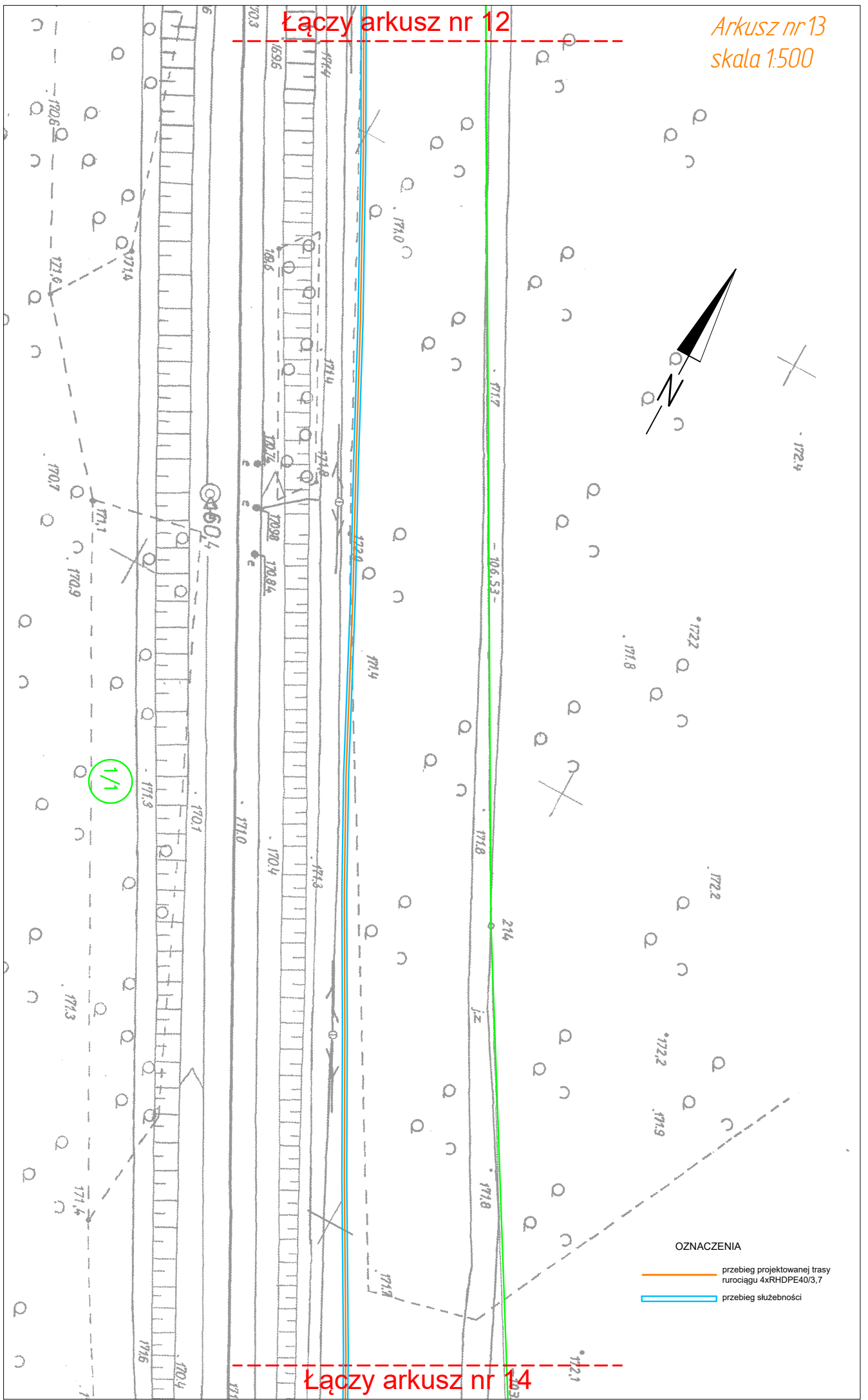
OZNACZENIA

-  przebieg projektowanej trasy rurociągu 4xRHDPPE40/3,7
-  przebieg służebności

Łączy arkusz nr 13

Łączy arkusz nr 12

Arkusz nr 13
skala 1:500



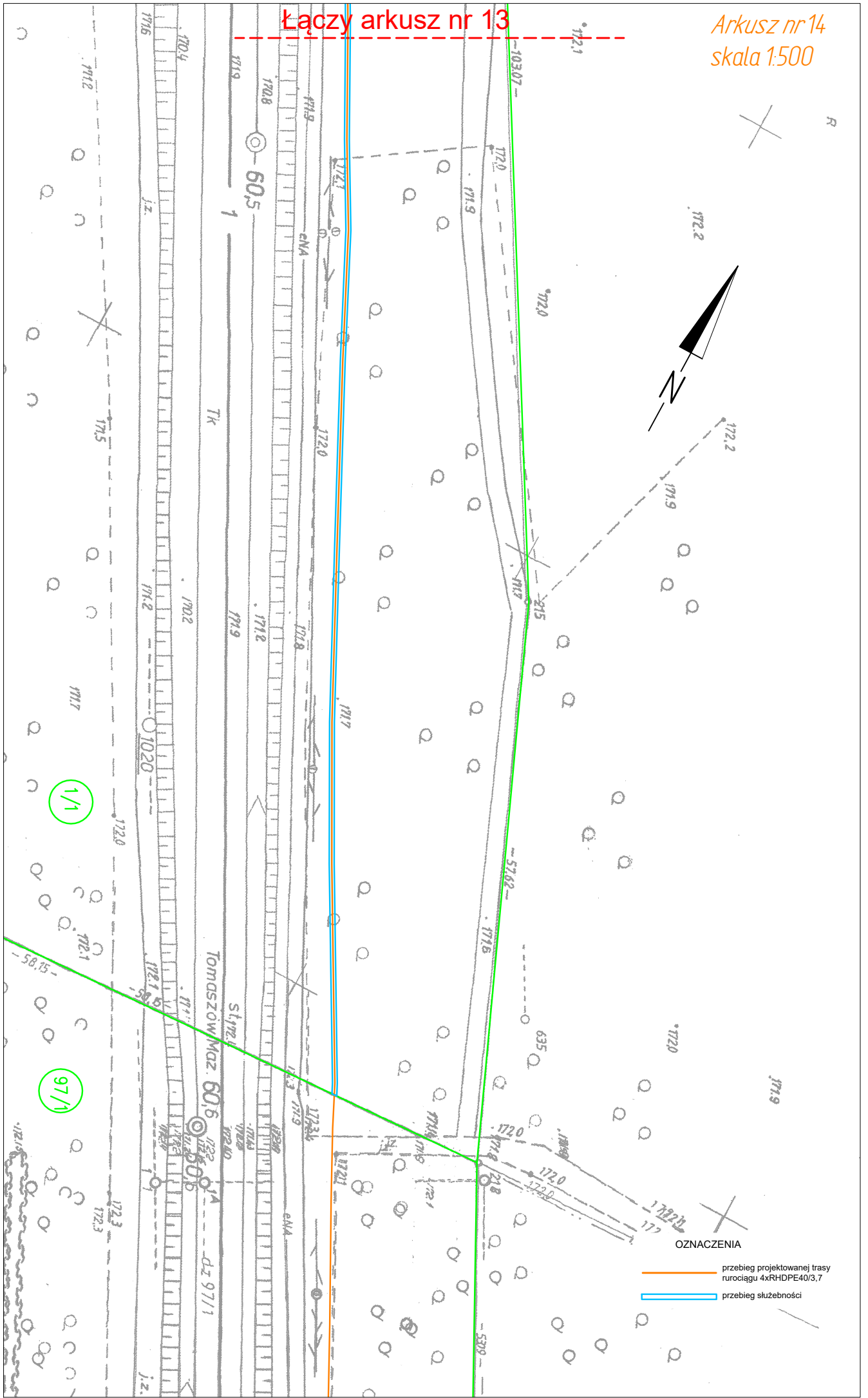
OZNACZENIA

- przebieg projektowanej trasy rurociągu 4xRHDP40/3,7
- przebieg służebności

Łączy arkusz nr 14

Łączy arkusz nr 13

Arkusz nr 14
skala 1:500



OZNACZENIA

- przebieg projektowanej trasy rurociągu 4xRHDPPE40/3,7
- przebieg służebności