

Zał. do pisma znak: ZU.6004.3.2020

Regionalna Dyrekcja Lasów Państwowych w Lublinie

Podsumowanie Strategicznej Oceny Oddziaływania na Środowisko dla Projektu Planu Urządzenia Lasu Nadleśnictwa Międzyrzec

na okres od 01.01.2023 r. do 31.12.2033 r.
wg stanu na 01.01.2023 r.

I. Podstawa prawna

1. Dyrektywa 2001/42/WE Parlamentu Europejskiego i Rady z dnia 27 czerwca 2001 r. w sprawie oceny wpływu niektórych planów i programów na środowisko (Dz. Urz. WEL 197 z 21.07.2001),
2. Ustawa z dnia 3 października 2008 roku o udostępnianiu informacji o środowisku i jego ochronie, udziale społeczeństwa w ochronie środowiska oraz ocenach oddziaływania na środowisko, w szczególności art. 55, ust. 3, który określa zakres podsumowania.

Ustawa z dnia 3 października 2008 r. o udostępnianiu informacji o środowisku i jego ochronie, udziale społeczeństwa w ochronie środowiska oraz o ocenach oddziaływania na środowisko, zwana dalej **ustawą o udostępnianiu informacji o środowisku**, wprowadziła obowiązek przeprowadzenia strategicznej oceny oddziaływania na środowisko rozumianej, jako postępowanie w sprawie oceny oddziaływania na środowisko skutków realizacji „polityk, strategii, planów lub programów w dziedzinie (...) leśnictwa (...) opracowywanych lub przyjmowanych przez organy administracji, wyznaczających ramy dla późniejszej realizacji przedsięwzięć mogących znacząco oddziaływać na środowisko”, lub planów, „których realizacja może spowodować znaczące oddziaływanie na obszar Natura 2000” (art. 46 ww. Ustawy).

Sporządzenie Prognozy, jako elementu strategicznej oceny oddziaływania na środowisko jest dążeniem do ustalenia, czy i w jaki sposób zapisy projektu Planu Urządzenia Lasu (dalej PPUL) mogą naruszać wymogi Dyrektywy Szkodowej, która została przetransponowana Ustawą z dnia 13 kwietnia 2007 roku o zapobieganiu szkodom w środowisku i ich naprawie.

PPUL dla Nadleśnictwa Międzyrzec został opracowany zgodnie z Zarządzeniem nr 55 Dyrektora Generalnego LP z dnia 21 listopada 2011 r. w sprawie Instrukcji Urządzania Lasu, Zarządzeniem nr 83 Dyrektora Generalnego Lasów Państwowych z dnia 23 listopada 2012 r., w sprawie korekty Instrukcji Urządzania Lasu, Zarządzeniem Nr 21 Dyrektora Generalnego Lasów Państwowych z dnia 3 kwietnia 2014 r. w sprawie korekty Instrukcji Urządzania Lasu stanowiącej załącznik do Zarządzenia nr 55 Dyrektora Generalnego Lasów Państwowych z dnia 21 listopada 2011 r. oraz do Zarządzenia Nr 83 Dyrektora Generalnego Lasów Państwowych z dnia 23 listopada 2012.

Umowa na wykonanie PPUL z Prognozą oddziaływania na środowisko została zawarta z Biurem Urządzania Lasu i Geodezji Leśnej (dalej BULiGL) na podstawie obowiązujących regulacji prawnych. Fakt zawarcia umowy został ogłoszony w Dzienniku Urzędowym Unii Europejskiej.

II. Ustalenia zawarte w prognozie oddziaływania na środowisko.

PPUL dla Nadleśnictwa Międzyrzec nie zawiera projektów przedsięwzięć stanowiących zamierzenia inwestycyjne. Zgodnie z zapisem art. 7 Ustawy z dnia 28 września 1991 r. o lasach [tj. Dz. U. 2021 poz. 1275], trwale zrównoważoną gospodarkę leśną prowadzi się według planu urządzenia lasu, z uwzględnieniem ochrony lasów, zwłaszcza ekosystemów leśnych stanowiących naturalne fragmenty rodzimej przyrody lub lasów szczególnie cennych.

Realizuje się to w Nadleśnictwie poprzez:

- stopniowe dostosowywanie składów gatunkowych biocenoz leśnych do warunków biotopu w trakcie naturalnych bądź kierowanych procesów przebudowy, w oparciu o typy drzewostanów, określone na podstawie rozpoznania siedliskowego,
- skuteczną ochronę cennych elementów flory i fauny, w szczególności opisanych w programie ochrony przyrody obszarów i obiektów prawnie chronionych oraz obiektów nieobjętych ochroną prawną, a cennych i ważnych dla zachowania różnorodności biologicznej,
- zabezpieczenia takiej ilości zasobów leśnych, która zapewnia prawidłową relację między zapotrzebowaniem rynku na ekologiczny surowiec – drewno, a zapewnieniem trwałego przyrostu zasobów leśnych,
- najpełniejszego wykorzystywania procesów zachodzących w ekosystemach w tym preferowanie naturalnego procesu odnawiania lasu,
- w lasach ochronnych wykonywanie zabiegów w sposób zapewniający zachowanie dominującej, ochronnej funkcji lasu,
- uwzględnienie na każdym etapie prowadzenia trwale zrównoważonej gospodarki oraz społecznych i ochronnych zapotrzebowań.

W Nadleśnictwie Międzyrzec głównym celem PPUL jest zachowanie ekosystemu leśnego przy możliwie jak największym zróżnicowaniu biologicznym, oraz zapewnienie równowagi między wszystkimi spełnianymi funkcjami lasu. Cel ten jest realizowany poprzez ustalone cele szczegółowe.

Do głównych celów ochrony środowiska, w zakresie prowadzenia gospodarki leśnej, należy spełnianie wymogów określonych w dyrektywach unijnych /siedliskowej i ptasiej/, konwencjach /o ochronie różnorodności biologicznej, bońskiej, berneńskiej/, programach /Polityka leśna państwa, Polityka ekologiczna państwa, Krajowy program zwiększania lesistości, Krajowa strategia ochrony i zachowania różnorodności biologicznej.

Brak realizacji PPUL niesie za sobą skutki społeczne, ekonomiczne i przyrodnicze. Może spowodować niekontrolowane użytkowanie zasobów drzewnych, ograniczenie dostarczania na rynek odnawialnego surowca, jakim jest drewno, opóźnienia w procesach przebudowy drzewostanów, zarastanie siedlisk nieleśnych.

Nadleśnictwo Międzyrzec obejmuje powierzchnię 13643,79 ha gruntów Skarbu Państwa w obrębie leśnym Międzyrzec. Lesistość w granicach zasięgu terytorialnego Nadleśnictwa z uwzględnieniem lasów wszystkich form własności wynosi 29 %.

Wielofunkcyjne lasy gospodarcze zajmują 7900,94 ha powierzchni leśnej nadleśnictwa, pozostałe - to lasy ochronne i rezerwatowe. Gatunkiem panującym w nadleśnictwie jest sosna z udziałem masowym 72,5% i powierzchniowym 66,64 %. Na gruntach nadleśnictwa występują:

- 31 pomniki przyrody,
- 25 strefy ochronnych wokół miejsc bytowania i rozrodu zwierząt podlegających ochronie,

Na siedliskach „naturowych” nie zaprojektowano zabiegów, które mogłyby naruszyć ich stan lub spowodować ich zanik.

W lasach Nadleśnictwa Międzyrzec występuje 23 gatunków drzew, w tym 4 pełni rolę gatunków panujących w drzewostanach. Dla zachowania tej różnorodności, w PPUL zadbano o właściwy dobór gatunków w uprawach, uwzględniając nie tylko gatunki główne i domieszkowe, ale też biocenotyczne i fitomelioracyjne. W przyjętych orientacyjnych składach gatunkowych upraw uwzględnione zostały wszystkie lasotwórcze gatunki drzew leśnych występujące naturalnie w zasięgu nadleśnictwa.

Przy tworzeniu PPUL na każdym etapie rozważano stosowanie różnych wariantów alternatywnych, aby zapewnić realizację przyjętych celów zgodnie z aktualnymi przepisami prawa, instrukcjami i wytycznymi. Wariantowanie terminowe i technologiczne było rozpatrywane głównie na etapie tworzenia zapisów w programie ochrony przyrody, natomiast wariantowanie lokalizacyjne – na etapie tworzenia planów cięć rębnych i przedrębnych. Ponadto wybór najodpowiedniejszych sposobów zagospodarowania i innych elementów projektu Planu odbywał się podczas posiedzenia Komisji Założeń Planu i Narady Techniczno-Gospodarczej.

Rozplanowanie cięć użytkowania zasobów drzewnych, regulowane etatem pozyskania, jest pochodną potrzeb wynikających z celów hodowlanych i ochronnych, ma zapewnić realizację czterech ustawowych celów gospodarki leśnej. Ostateczna wersja wykazu projektowanych cięć rębnych powstała w wyniku wielokrotnego korygowania sposobów realizacji użytkowania rębnego w poszczególnych gospodarstwach, a wraz z tym w poszczególnych drzewostanach.

PPLU w swych ustaleniach nie narusza zasady zachowania integralności obszaru Natura 2000. Chronione przez zapisy PPLU w podobny sposób są zarówno stanowiska gatunków na terenie obszaru jak i poza nim, co zapewnia zachowanie spójności czynników zewnętrznych i wewnętrznych.

Analizę rozwiązań alternatywnych, o których mowa w art. 55, ust. 3 ustawy z dnia 3 października 2009 r. o udostępnianiu informacji o środowisku..., wybór najkorzystniejszego wariantu przeprowadzono podczas całego procesu planistycznego.

Prognoza oddziaływania na środowisko zawiera ocenę planowanych w PPUL dla Nadleśnictwa Międzyrzec, działań na dziko występujące populacje gatunków będących przedmiotem zainteresowania Wspólnoty i chronionych gatunków ptaków oraz ich siedliska.

Analizując zaprojektowane zabiegi gospodarcze w PPUL na występujące gatunki zwierząt i ich siedliska stwierdza się, że realizacja PPUL nie wpływa negatywnie na zachowanie we właściwym stanie ochrony populacji tych gatunków, a tym samym występuje możliwość zastosowania odstępstwa

od zakazów, o których mowa w art. 51 ust. 2, pkt 1 oraz art. 52 ust. 2, pkt 10 ustawy o ochronie przyrody z dnia 16.04.2004 r. [t.j. Dz. U. 2022 poz. 916, 1726, 2185, 2375].

Charakter działań przewidzianych w PPUL tj. czas trwania, zasięg przestrzenny, częstotliwość oraz rodzaj i skala oddziaływania, nie powodują zakłócenia w funkcjonowaniu gatunków zwierząt we właściwym stanie ochrony to znaczy, że niezagrożona jest ciągłość istnienia populacji wraz z ich siedliskami występowania.

Biorąc pod uwagę rozwiązania wynikające z zapisów PPUL dla Nadleśnictwa Międzyrzec oraz wyżej przytoczone fragmenty „Prognozy oddziaływania na środowisko...”, jak również opinie wyrażone przez właściwe organy, można stwierdzić, że PPUL dla Nadleśnictwa Międzyrzec i ustalenia zawarte w prognozie oddziaływania PPUL na środowisko przyczynią się do poprawy stanu środowiska, w tym również ochrony obszarów Natura 2000.

III. Uzasadnienie zgodnie z art. 42 ust. 2 Ustawy o udostępnianiu informacji o środowisku i jego ochronie, udziale społeczeństwa w ochronie środowiska oraz o ocenach oddziaływania na środowisko, zawierające informacje o udziale społeczeństwa w postępowaniu oraz o tym, w jaki sposób zostały wzięte pod uwagę i w jakim zakresie zostały uwzględnione uwagi i wnioski zgłoszone w związku z udziałem społeczeństwa.

Udział społeczeństwa

W trakcie prac nad PPUL dla Nadleśnictwa Międzyrzec odbyły się konsultacje społeczne w zakresie:

- aktualizacji obiektów objętych ochroną przyrody na podstawie przepisów o ochronie przyrody, z określeniem ich lokalizacji, powierzchni, aktów ustanowienia, przedmiotów, celów i zasad ochrony,
- uzgodnienia podstawowych założeń do sporządzenia PPUL oraz wypracowanie wytycznych do przeprowadzenia terenowych prac urządzania lasu,
- opracowania wytycznych do planu gospodarki leśnej na przyszły okres gospodarczy,
- PPUL wraz z programem ochrony przyrody oraz prognozą oddziaływania na środowisko tego projektu,

Jednocześnie Nadleśnictwo Międzyrzec w ramach bieżącej działalności, prowadzi w szerokim pojęciu działalność edukacyjną w oparciu o „Program edukacji leśnej społeczeństwa w Nadleśnictwie Międzyrzec na lata 2023-2032 r., którego celem jest m.in.: upowszechnianie w społeczeństwie wiedzy o środowisku leśnym oraz podnoszenie świadomości społeczeństwa w zakresie odpowiedzialnego ze wszystkich funkcji lasu. Omawiany „Program” ma charakter ramowy, wskazuje konkretne działania, jakie powinny być podejmowane na rzecz środowiska leśnego i kształtowania postaw proekologicznych, jest dokumentem otwartym na nowe inicjatywy podejmowane ze stroną społeczną w przywołanym wyżej zakresie.

Do publicznej wiadomości w dniu 1 czerwca 2020 roku w BIP RDLP w Lublinie podano informacje o:

- przystąpieniu do sporządzania projektu planu urządzenia lasu,
- przewidywanym terminie posiedzenia KZP,
- możliwości udziału społeczeństwa w obradach KZP,

Z uwagi na panującą pandemię oraz przyjęcie koniecznych zakazów mających na celu ograniczenie rozprzestrzeniania się koronawirusa „SARS-CoV-2”, przyjęto poniższy schemat działania i konsultacji społecznych:

- posiedzenie KZP odbędzie się w możliwie najmniejszym gronie,
- posiedzenie nie będzie poprzedzone ogłoszeniem w prasie i zaproszeniem do obrad organizacji i urzędów zainteresowanych tematyką planowania urządzeniowego. Konsultacje odbędą się na bazie wypracowanych przez KZP wytycznych i założeń,
- bezpośrednio po posiedzeniu komisji, zostanie umieszczona informacja o przyjętych wytycznych i założeniach do PPUL wypracowanych w czasie posiedzenia KZP. Projekt ten zostanie udostępniony do konsultacji na okres 21 dni, w trakcie którego będzie możliwość złożenia pisemnych uwag i wniosków w formie elektronicznej,
- zgłoszone pisemne uwagi i wnioski do wytycznych i założeniach PPUL będą podlegały rozpatrzeniu (akceptacja/odrzućenie),

- ostateczny protokół z posiedzenia KZP zostanie udostępniony na okres 21 dni do konsultacji społecznych na stronie BIP RDLP Lublin.

- **Posiedzenie Komisji Założeń Planu** odbyło się w dniu 01.07.2020 roku.

Celem zwołania KZP było określenie parametrów robót terenowych m.in. w zakresie: podziału lasów ze względu na dominujące funkcje /lasy ochronne, lasy gospodarcze/, aktualizacji zasięgu lasów chronionych, ustalenia i uzgadnianie cech drzewostanów, wyróżnienia gospodarstw /specjalne, lasów ochronnych, zrębowe, przerębowo-zrębowe/ z uwzględnieniem funkcji pełnionych przez lasy, wykonywania inwentaryzacji lasu do planu urządzenia, przyjęcia wieków rębności dla głównych gatunków lasotwórczych w obrębie leśnym, projektowania użytkowania rębego i przedrębego, planowania hodowlanego z uwzględnieniem lokalnych warunków produkcji leśnej, użytkowania ubocznego i zagospodarowania łowieckiego, rekreacyjnego zagospodarowania lasu, ochrony lasu, w tym ochrony przeciwpożarowej, specyficznych zagadnień dotyczących inwentaryzacji lasu i gospodarki leśnej w tym: średni okres odnowienia w gospodarstwie, przewidywany procent uszkodzeń młodego pokolenia w drzewostanach KO i KDO.

Z uwagi na czas trwania pandemii koronawirusa SARS-CoV-2 obrady prowadzone były w minimalnym gronie zgodnie z przyjętym schematem. Projekt wytycznych i założeń (referat Nadleśniczego Nadleśnictwa Międzyrzec) wypracowany w trakcie obrad Komisji Założeń Planu (dalej KZP), został udostępniony w BIP Regionalnej Dyrekcji Lasów Państwowych w Lublinie od dnia 20 lipca 2020 r., na okres 21 dni. Stosowne ogłoszenie zostało zamieszczone w BIP RDLP w Lublinie (załącznik nr 1). W trakcie wyłożenia do publicznego wglądu referatu nadleśniczego nie wpłynęły żadne uwagi i wnioski.

Ustalenia KZP zawarte zostały w ostatecznym Protokole po okresie wyłożenia do publicznego wglądu referatu nadleśniczego Nadleśnictwa Międzyrzec. Do zamieszczonych do publicznego wglądu na stronie BIP RDLP Lublin „Założeń do PPUL” zawartych w protokole, nie zgłoszono żadnych uwag, wniosków ani opinii. Ogłoszenie o udostępnieniu do publicznego wglądu oraz sposobie i miejscu składania uwag i wniosków (przez co najmniej 21 dni) zostało zamieszczone na stronach BIP RDLP w Lublinie oraz lokalnej prasie – Dziennik Wschodni. Treść ogłoszenia stanowi załącznik nr 2 do podsumowania.

- **Narada Techniczno-Gospodarcza** odbyła się w dniu 22.11.2022 roku. Informacje dot. terminu posiedzenia NTG umieszczono w nadleśnictwie. Na posiedzenie NTG zaproszono przedstawicieli urzędów, samorządów, przedsiębiorców leśnych oraz organizacji zainteresowanych gospodarką leśną i ochroną przyrody w lasach w zasięgu działania Nadleśnictwa Międzyrzec. Zawiadomienie oraz wykaz zaproszonych gości wraz z listą obecności stanowi załącznik nr 3 do podsumowania. Podstawowym zadaniem NTG było ostateczne sformułowanie PPUL oraz akceptacja sporządzonej Prognozy oddziaływania planu urządzenia lasu na środowisko i na obszary Natura 2000. Dokonano również oceny gospodarki minionego okresu. Obrady prowadzone były w formie dyskusji. Z przebiegu posiedzenia został sporządzony Protokół ustaleń.

- **Projekt lasów ochronnych**

Lokalizacja lasów ochronnych została przyjęta zgodnie z Zarządzeniem Nr 8 Ministra Ochrony Środowiska, Zasobów Naturalnych i Leśnictwa z dnia 28 stycznia 1994r., w sprawie uznania za ochronne lasów stanowiących własności Skarbu Państwa, będących w zarządzie Lasów Państwowych Nadleśnictwa Międzyrzec. Projekt lokalizacji lasów ochronnych zgodnie z Ustawą o lasach – art. 16 poddany był opiniowaniu przez właściwe rady gmin.

Lasy ochronne obejmują ogólną powierzchnię 5037,52 ha w kategoriach wiodących: lasy wodochronne, lasy położone w granicach administracyjnych miast w odległości do 10 km od granic administracyjnych miast liczących ponad 50 tys. mieszkańców, lasy stanowiące drzewostany nasienne.

- **PPUL wraz z Prognozą oddziaływania na środowisko**, zgodnie z zarządzeniem nr 55 DGLP z dnia 21 listopada 2011 r., został wyłożony do publicznego wglądu i konsultacji społecznych od dnia 11 stycznia 2023 roku na okres 21 dni. Ogłoszenie o procesie konsultacji PPUL zamieszczono w prasie lokalnej – „Dziennik Wschodni”, oraz na stronach Biuletynu Informacji Publicznej RDLP w

Lublinie. Dokumentacja PPUL została udostępniona w siedzibie nadleśnictwie w formie analogowej oraz na BIP RDLP w formie elektronicznej. Treść ogłoszenia stanowi załącznik nr 4. W okresie wyłożenia każdy miał możliwość zapoznania się z materiałami oraz wpisać swoją opinię na temat przedsięwzięć z zakresu trwale zrównoważonej gospodarki leśnej oraz zadań wynikających z programu ochrony przyrody. W trakcie konsultacji nie złożono uwag i wniosków do PPUL.

Równocześnie, zgodnie z art. 54 ust. 1 ustawy z dnia 3 października 2008 r. o udostępnianiu informacji o środowisku, Prognoza oddziaływania na środowisko wraz z PPUL dla Nadleśnictwa Międzyrzec zostały przesłane do RDOŚ w Lublinie z prośbą o wydanie opinii.

IV. Opinie właściwych organów

W dniu 27 sierpnia 2020 r., Dyrektor RDLP w Lublinie wystąpił do właściwych organów (z mocy ustawy) z **wnioskiem o uzgodnienie** zakresu i stopnia szczegółowości informacji wymaganych w prognozie oddziaływania na środowisko planu urządzenia lasu.

odpowiedź:

- PPWIS w Lublinie dokonał uzgodnienia – pismo znak: DNS-NZ.7016.168.2020.AL z dnia 04.09.2020 r.,
- RDOŚ w Lublinie dokonał uzgodnienia - pismo znak: WPN.611.15.2020.JW z dnia 23.11.2020 r.

Uzgodnienia powyższe zostały opublikowane na stronach BIP RDLP w Lublinie.

W dniu 4 stycznia 2022 r., Dyrektor RDLP w Lublinie przekazał dokumentację oraz wnioski o wydanie opinii w sprawie PPUL od organów ustawowo opiniujących. RDOŚ w Lublinie pismem z dnia 25.01.2023 roku, znak: WPN.611.15.2022.MPR, wydał opinię dot. projektu Planu Urządzenia Lasu dla Nadleśnictwa Międzyrzec, w której poinformował, że "realizacja zapisów Planu Urządzenia Lasu Nadleśnictwa Międzyrzec na okres 01.01.2023-31.12.2032 pozwoli na prowadzenie wielofunkcyjnej gospodarki leśnej zapewniającej utrzymanie i trwałość lasów, ciągłość ich użytkowania, a także zachowanie bioróżnorodności ekosystemów leśnych".

V. Wyniki postępowania dotyczącego transgranicznego oddziaływania na środowisko – nie przeprowadzono.

Realizacja zadań zawartych w Planie nie będzie powodować istotnych oddziaływań transgranicznych.

VI. Propozycje dotyczące metod i częstotliwości przeprowadzenia monitoringu skutków realizacji postanowień dokumentu

Monitorowanie skutków realizacji planu urządzenia lasu będzie prowadzone w ramach kontroli funkcjonalnej nadleśnictwa oraz funkcjonalnej i instytucjonalnej służb RDLP w Lublinie z wykorzystaniem wyników kontroli problemowych Inspekcji LP.

Monitorowanie realizacji zadań gospodarczych przeprowadzone będzie jednorazowo pod koniec jego obowiązywania, w procedurze analizy gospodarki przeszłej w nadleśnictwie z wykorzystaniem danych z bieżącej taksacji stanu lasu oraz stanu lasu na początek obowiązywania PUL, w tym danych z zaktualizowanego POP.


Analizie podlegać będzie wykonanie cięć w użytkowaniu rębnym, wykonanie zadań z zakresu hodowli lasu (odnowienia i zalesienia), ustalenia składów gatunkowych upraw w tym na siedliskach przyrodniczych, ochrony lasu w tym ochrony przeciwpożarowej, gospodarki łowieckiej, infrastruktury technicznej w tym turystyki i rekreacji oraz kierunkowych z ochrony przyrody.

Za monitoring przyrodniczy w zakresie obserwacji siedlisk przyrodniczych oraz gatunków roślin i zwierząt, dla których ochrony został wyznaczony obszar Natura 2000 jest odpowiedzialny Główny Inspektorat Ochrony Środowiska (Ustawa o Inspekcji Ochrony Środowiska z dnia 20.07.1990, Dz. U. 2021, poz. 1070, z 2022, poz. 1726).

Reasumując:

Projekt Planu Urządzenia Lasu wraz z prognozą oddziaływania na środowisko dla Nadleśnictwa Międzyrzec, w obecnej formie spełni główny cel, jakim jest zachowanie ekosystemów leśnych przy jak największym zróżnicowaniu biologicznym oraz zapewni równowagę między wszystkimi spełnianymi funkcjami lasu. Jestem przekonany, że PPUL wraz z prognozą oddziaływania na środowisko dla Nadleśnictwa Międzyrzec z okresem obowiązywania na lata 2023-2032 w obecnej formie spełni główny cel, jakim jest zachowanie ekosystemów leśnych przy jak największym zróżnicowaniu biologicznym oraz zapewni równowagę między wszystkimi spełnianymi funkcjami lasu. Cel ten będzie realizowany przez ustalone zadania szczegółowe. Przyjęte rozwiązania godzą potrzeby gospodarcze, ochrony środowiska i społeczne. Projekt ten akceptuję i przedstawiam do zatwierdzenia przez Ministra Klimatu i Środowiska.

DYREKTOR

Z up. Dyrektora
Z-ca Dyrektora ds. Gospodarki Leśnej

dr inż. Mirosław Waniewski

Załączniki:

1. Ogłoszenie o wyłożeniu do publicznego wglądu referatu nadleśniczego na KZP
2. Ogłoszenie o udostępnieniu do publicznego wglądu Założeń do PPUL Nadleśnictwa Międzyrzec
3. Zawiadomienie o posiedzeniu NTG wraz z listą zaproszonych i obecności.
4. Ogłoszenie o udostępnieniu do publicznego wglądu PPUL Nadleśnictwa Międzyrzec
5. Pismo RDLP w Lublinie z dnia 27.08.2020 roku, zn. spr.: ZO.6003.1.2020
6. Pismo RDOŚ w Lublinie z dnia 23.11.2020 roku, zn. spr.: WPN.611.15.2020.JW
7. Pismo PWIS w Lublinie z dnia 04.09.2020 roku, zn. spr.: DNS-NZ.7016.168.2020
8. Pismo RDLP w Lublinie z dnia 05.12.2022 roku, zn. spr.: ZO.6003.1.2020
9. Pismo RDOŚ w Lublinie z dnia 25.01.2023 roku, zn. spr.: WPN.611.15.2022.MPR



ZU.6003.2.2020

OGŁOSZENIE

Na podstawie zapisów art. 39-42 ustawy z dnia 3 października 2008 r. o udostępnianiu informacji o środowisku i jego ochronie, udziale społeczeństwa w ochronie środowiska oraz o ocenach oddziaływania na środowisko (tekst jedn.: Dz. U. z 2020 poz. 283 ze zm.) oraz ustaleń organizacyjnych zawartych w piśmie Dyrektora Generalnego Lasów Państwowych zawartych z dnia 29.04.2020 r., znak: ZU.6000.21.2020, oraz Dyrektora Regionalnej Dyrekcji Lasów Państwowych w Lublinie na czas trwającej pandemii koronawirusa SARS-CoV-2,

informuję

o wyłożeniu do publicznego wglądu projektu wytycznych i założeń z posiedzenia Komisji Złożeń Palu projektu planu urządzenia lasu dla Nadleśnictwa Międzyrzec na lata 2023-2032 wraz z zaleceniami do sporządzenia strategicznej oceny oddziaływania na środowisko tego projektu.

W związku z zaistniałą sytuacją epidemiologiczną w kraju oraz w trosce o zapewnienie właściwego udziału społeczeństwa w pracach projektowych, modyfikacji uległ schemat działania nad opiniowaniem założeń i wytycznych do projektu planu urządzenia lasu dla Nadleśnictwa Międzyrzec.

Projekt wytycznych i założeń wypracowany w trakcie obrad Komisji Założeń Planu (dalej KZP), zostanie udostępniony w BIP Regionalnej Dyrekcji Lasów Państwowych w Lublinie od dnia 20 lipca 2020 r. Uwagi i wnioski do treści założeń można zgłaszać wyłącznie w formie elektronicznej na adres: rdlp@lublin.lasy.gov.pl z dopiskiem: KZP Międzyrzec, do dnia 10 sierpnia 2020 r. do godziny 15:00.

Po tym okresie Przewodniczący KZP podejmie decyzję o sposobie uwzględnienia uwag w treści protokołu. Ostateczny protokół z KZP do projektu planu urządzenia lasu dla Nadleśnictwa Międzyrzec na lata 2023-2032 zostanie zatwierdzony przez Dyrektora RDLP w Lublinie i udostępniony w BIP RDLP w Lublinie na okres 21 dni do konsultacji społecznych.

~~Mirosław Waniewski~~
~~Zastępca Dyrektora ds. Gospodarki Leśnej~~

(podpisano kwalifikowanym podpisem elektronicznym)

**GRAWILOT (z silnikiem antygrawitacyjnym),
którym można polecieć w kosmos.**

Silnik antygrawitacyjny będzie bardzo mały w porównaniu z silnikiem raketowym do celów kosmicznych. Podobne porównanie dotyczy bardzo małego komputera osobistego z dużym komputerem z lat pięćdziesiątych. Silnik raketowy jest drogi, zużywa dużo paliwa i jest niebezpieczny. Przyszłość należy do silnika spalinowego antygrawitacyjnego, który jest absolutną nowością.
Kupiec Zenon, tel. 81 526 40 33.

in221 93

GM-SN-1.6840.18.2020

PREZYDENT MIASTA LUBLIN

PODAJE DO PUBLICZNEJ WIADOMOŚCI

Na elektronicznej tablicy ogłoszeń w siedzibie Prezydenta Miasta Lublin – Ratusz, Plac Króla Władysława Łokietka 1 oraz na tablicy ogłoszeń w Wydziale Gospodarowania Mieniem Urzędu Miasta Lublin – ul. Wieniawska 14, VII piętro, w dniu 21 sierpnia 2020 roku został wywieszony na okres 21 dni wykaz części nieruchomości położonej w Lublinie przy ul. Rzemieślniczej 1, przeznaczonej do zbycia w celu realizacji roszczenia z art. 231 § 2 kodeksu cywilnego.

Osoby, którym przysługuje pierwszeństwo w nabyciu nieruchomości w myśl art. 34 ust. 1 pkt 1 i 2 ustawy o gospodarce nieruchomościami mogą składać wnioski o nabycie w terminie tygodni od dnia wywieszenia wykazu.

in291

Realizując zapisy ustawy z dnia 3 października 2008r., o udostępnianiu informacji o środowisku i jego ochronie, udziale społeczeństwa w ochronie środowiska oraz o ocenach oddziaływania na środowisko (Dz. U. z 2008 r., Nr 199, poz. 1227) oraz Zarządzenia Dyrektora Generalnego Lasów Państwowych nr 55 z dnia 21 listopada 2011 r. w sprawie Instrukcji urządzania lasu (Zn. spr. ZU - 7019 - 72/11),

Regionalna Dyrekcja Lasów Państwowych w Lublinie

ZAWIADAMIA,

że na okres 21 dni począwszy od dnia 21 sierpnia 2020 r., udostępnione zostaną do publicznego wglądu „Założenia do planu urządzania lasu” dla Nadleśnictwa Międzyrzec.

Istnieje możliwość zapoznania się z w/w Założeniami, które zostaną umieszczone na stronie BIP RDLP Lublin w dziale Plan urządzania lasu.

Uwagi, wnioski i opinie dotyczące dokumentów można składać przez okres 21 dni (licząc od dnia 21.08.2020 r. tj. od daty ukazania się ogłoszenia), w formie analogowej (papierowej) na adres: Regionalna Dyrekcja Lasów Państwowych w Lublinie ul. Czechowska 4, 20-950 Lublin oraz w formie elektronicznej na adres: rdlp@lublin.lasy.gov.pl.

Uwagi i wnioski będą rozstrzygane przez Dyrektora Regionalnej Dyrekcji Lasów Państwowych w Lublinie. Zgodnie z art. 41 ustawy z 3 października 2008 r., uwagi i wnioski złożone po okresie wyłożenia pozostawia się bez rozpatrzenia.

in288

masz firmę?
Zamów ogłoszenie drobne

www.dziennikwschodni.pl

Tylko 100 zł* netto za miesiąc

* o szczegóły pytaj w Biurze Ogłoszeń Dziennika Wschodniego

81 46 26 820
reklama@dziennikwschodni.pl

Dziennik Wschodni + portal
www.dziennikwschodni.pl

Tylko 100 zł* netto za miesiąc

* o szczegóły pytaj w Biurze Ogłoszeń Dziennika Wschodniego

81 46 26 820

reklama@dziennikwschodni.pl

HANDEL

SKUPIJEMY motocykle, antyki, starocie, pamiątki z PRL
698693846.

059020L01A

RZEŹNIA kupi bydło pourazowe do uboju z konieczności. Tel. 511 075 866 ; 662 396 670.

203720L01A

SPRZEDAŻ

GARAŻE blaszane wzmocnione, bramy garażowe, kojce dla psów. Transport, montaż gratis - cały kraj, raty! www.konstal-garaze.pl, tel. 604-397-105, 81/440-51-08, 84/539-81-91.

030020L01A

MOTORYZACJA**ZŁOMOWANIE
i SKUP
POJAZDÓW**

- gwarantujemy konkurencyjne ceny
- płacimy gotówką
- pojazdy odbieramy własnym transportem
- wydajemy zaświadczenia o zeźłomowaniu pojazdu
- prowadzimy sprzedaż części samochodowych

☎ 605 312 552

ZŁOM-WTÓR

KRAŚNIK, ul. Kolejowa 58
tel. 81 8252206
kom. 730 555 000
kom. 607 368 909

www.zlom-wtor.pl

p2710

USŁUGI

**DOCIEPLANIE BUDYNKÓW
SZYBKO TANIO SOLIDNIE 502
053 214**

002920L01A

PRANIE PIERZA, WYRÓB KOŁDER I PODUSZEK Z PUCHU, PIERZA, ANILANY. RENOWACJA I PRZERÓBKI PIERZYN. PIERZE OD KAŻDEGO KLIENTA CZYŚCIMY OSOBNO. LUBLIN, BURSACI 15 A W GODZ. 10-16, TEL. 81/7472512, 661279497.

110420L01A

BUDOWLANE

DOCIEPLENIA budynków, elewacje - kompleksowo, tel. 506-123-602, 506-123-604.

111950L01A

RÓŻNE

WYWÓZ złomu, sprzętu AGD, RTV, gruzu, mebli, ubrań, sprzętanie piwnic, strychów, garaży, domów po lokatorach i zmarłych i inne. Wycinka drzew, podcinanie, karczowanie, koszenie i sprzętanie działek, wywóz gałęzi, prace rozbiórkowe (stare domy, stodoły, komórki, szklarnie itp.). Całe województwo od 8 do 21, 514-299-106.

114220L01A

ZDROWIE

EXPRESS-DENT stomatologia zachowawcza, protetyka, umowa z NFZ; ul. Hipoteuzna 2, tel. 81 743 62 60; ul. Staszica 8, tel. 81 534 62 60; ul. Staszica 12, tel. 81 534 62 70, www.express-dent.pl.

115220L01A


APARATY SŁUCHOWE

APARATY SŁUCHOWE dobór, sprzedaż, serwis na miejscu, refundacje, wizyty domowe, raty, FIRMA MEDIKA JERZY KAPITAN, LUBLIN, ul. Nowowiejskiego 2a, LUBARTÓW, ul. Cicha 19, KRASNYSTAW, ul. Browarna 6, 81/473-54-01, 668-277-760

247019L01A

zam
ogło
drob

tel. 8
46 2



NEI
KO
POI

na dz
możn

Ws
poc
lub
e-n
rek

TAXI 1919-13
RADIO MPT

TAXI (81) 191 91
RADIO MPT LUBLIN

f /MptRadioTaxi919
www.mptlublin.pl

Śledź nasz profil
wygrывaj nagrody!



Lublin, dnia 19.10.2022 r.

Zn. spr.: ZU.003.5.2022

ZAWIADOMIENIE

Stosowanie do art. 18 ustawy o lasach oraz do wymogów §§ 125,127 Instrukcji Urządzenia Lasu stanowiącej załącznik do Zarządzenia nr 55 Dyrektora Generalnego Lasów Państwowych z dnia 21 listopada 2011r w sprawie Instrukcji Urządzenia Lasu, zwołuję Naradę Techniczno-Gospodarczą, celem sformułowania „Projektu Planu Urządzenia Lasu” oraz akceptacji sporządzonej „Prognozy oddziaływania planu urządzenia lasu na środowisko i obszary Natura 2000” w tym ustalenia ostatecznych wytycznych, niezbędnych do zakończenia prac i końcowego odbioru Projektu Planu Urządzenia Lasu **Nadleśnictwa Międzyrzec na lata 2023-2032.**

Narada odbędzie się w **dniu 22 listopada 2022r. w siedzibie Nadleśnictwa Międzyrzec.** Początek posiedzenia o godzinie 9³⁰, przewidywane zakończenie o godzinie 15⁰⁰.

Obradom przewodniczy Dyrektor Regionalnej Dyrekcji Lasów Państwowych w Lublinie.

Zadaniem Narady Techniczno-Gospodarczej jest:

1. Ocena i analiza gospodarki przeszłej na podstawie:

a) Referatu Nadleśniczego - „Analiza gospodarki leśnej ubiegłego okresu gospodarczego” za lata 2013-2022 r.

b) Koreferatu Wykonawcy PPUL.

c) Referatu kierownika ZOL – kierunki zadań z zakresu ochrony lasu.

Końcowa ocena gospodarki leśnej w minionym okresie dokonana przez Dyrektora Regionalnej Dyrekcji Lasów Państwowych w Lublinie.

2. Ocena projektu Planu urządzenia lasu na podstawie:

a) Referatu Wykonawcy projektu Planu urządzenia lasu na przyszły okres gospodarczy tj. na lata 2023 - 2032.

b) Koreferatu Nadleśniczego do referatu Wykonawcy

3. Omówienie projektu Programu Ochrony Przyrody (aktualizacja) na podstawie referatu Wykonawcy - ustalenie ostatecznego zakresu treści i układu programu na lata 2023 – 2032,

4. Akceptacja lub korekta prognozy oddziaływania na środowisko Planu urządzenia lasu na podstawie referatu Wykonawcy projektu Planu urządzenia lasu.

Z ustaleń obrad Narady Techniczno-Gospodarczej Wykonawca projektu Planu urządzenia lasu sporządzi protokół, który zostanie zatwierdzony przez Dyrektora RDLP.

(podpisano kwalifikowanym podpisem elektronicznym)



Otrzymują z prośbą o wzięcie udziału w obradach:








1. Dyrekcja Generalna Lasów Państwowych, Wydział Urządzania Lasu
2. Departament Leśnictwa i Łowiectwa Ministerstwa Klimatu i Środowiska, ul. Wawelska 52/54, 00-922 Warszawa
3. Zespół Ochrony Lasu, ul. 25 Czerwca 68, 26-600 Radom
4. Biuro Urządzania Lasu i Geodezji Leśnej Oddział w Lublinie, ul. Startowa 11, 20-531 Lublin
5. Regionalna Dyrekcja Ochrony Środowiska w Lublinie, ul. Bazyliańska 46, 20-144 Lublin
6. Lubelski Państwowy Wojewódzki Inspektor Sanitarny w Lublinie, Pięlegniarek 6, 20-708 Lublin
7. Wydziały: ZG, ZO, ED, DK, ZS
8. Nadleśnictwa Międzyrzec




**Lista zaproszonych oraz uczestników na posiedzeniu
Narady Techniczno Gospodarczej
w Nadleśnictwie Międzyrzec w dniu 22.11.2022 roku**












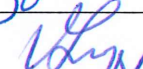
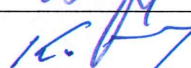
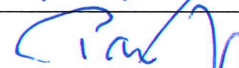








OBOWIĄZEK INFORMACYJNY

Na podstawie art. 13 Rozporządzenia Parlamentu Europejskiego i Rady (UE) 2016/679 z dnia 27 kwietnia 2016 r. w sprawie ochrony osób fizycznych w związku z przetwarzaniem danych osobowych i w sprawie swobodnego przepływu takich danych oraz uchylenia dyrektywy 95/46/WE (ogólne rozporządzenie o ochronie danych), zwanego „RODO”, **Regionalna Dyrekcja Lasów Państwowych w Lublinie** informuje, iż:

1. Administratorem danych osobowych jest **Regionalna Dyrekcja Lasów Państwowych w Lublinie, ul. Czechowska 4, 20-950 Lublin** zwane dalej **Administratorem Danych**, tel.: 81 532 70 31, e-mail: rdlp@lublin.lasy.gov.pl
2. W sprawach związanych z przetwarzaniem danych osobowych proszę kontaktować się pod adresem e-mail lub telefonem wskazanym w pkt 1.
3. Celem przetwarzania danych są końcowe ustalenia w sprawie organizacji prac urzędniowych oraz projekt planu urządzenia lasu.
4. Podstawą prawną przetwarzania danych osobowych jest art. 6 ust. 1 lit. c) tj. powszechnie obowiązujące przepisy prawa, w szczególności ustawa z dnia 28 września 1991 r. o lasach oraz ustawa z dnia 3 października 2008 r. o udostępnianiu informacji o środowisku i jego ochronie, udziale społeczeństwa w ochronie środowiska oraz o ocenach oddziaływania na środowisko, zwanej dalej ustawą o udostępnianiu informacji o środowisku oraz art. 6. ust. 1 lit. e) RODO - niezbędne do wykonania zadania realizowanego w interesie publicznym lub w ramach sprawowania władzy publicznej powierzonej administratorowi.
5. Administrator może przetwarzać dane osobowe jako prawnie uzasadnione interesy realizowane przez Administratora o ile prawnie uzasadniony interes wystąpi.
6. Dane osobowe mogą zostać ujawnione jednostkom organizacyjnym PGL Lasy Państwowe, podmiotom, z którymi administrator będzie współpracował w ramach realizacji wytycznych w sprawie organizacji prac urzędniowych oraz założeń do planu urządzenia lasu
7. Dane osobowe nie są przekazywane poza Europejski Obszar Gospodarczy lub organizacji międzynarodowej.
8. Ma Pan/Pani prawo do:
 - 1) dostępu do treści swoich danych oraz otrzymania ich kopii (art. 15 RODO),
 - 2) sprostowania danych (art. 16. RODO),
 - 3) usunięcia danych (art. 17 RODO),
 - 4) ograniczenia przetwarzania danych (art. 18 RODO),
 - 5) przenoszenia danych (art. 20 RODO),
 - 6) wniesienia sprzeciwu wobec przetwarzania danych (art. 21 RODO),
 - 7) niepodlegania decyzjom podjętym w warunkach zautomatyzowanego przetwarzania danych, w tym profilowania (art. 22 RODO).
 - 8) wniesienia skargi do organu nadzorczego (Urzędu Ochrony Danych Osobowych, ul. Stawki 2, 00 - 193 Warszawa) nadzorującego zgodność przetwarzania danych z przepisami o ochronie danych osobowych
9. Administrator ma obowiązek przechowywać dane osobowe nie dłużej niż w terminach przewidzianych prawem oraz przez okres wynikający z aktualnego Zarządzenia Dyrektora Generalnego Lasów Państwowych w sprawie jednolitego rzeczowego wykazu akt Państwowego Gospodarstwa Leśnego Lasy Państwowe.
10. Podanie danych osobowych jest wymogiem ustawowym. Osoba, której dane dotyczą, jest zobowiązana do ich podania. Konsekwencją niepodania danych osobowych będzie brak możliwości uczestnictwa w pracy w końcowych ustaleniach w sprawie organizacji prac urzędniowych oraz projekt planu urządzenia lasu.
11. Dane osobowe nie podlegają zautomatyzowanemu podejmowaniu decyzji, w tym o profilowaniu.

| Lp | Imię i Nazwisko | Instytucja | Podpis Potwierdzenie uczestnictwa |
|----|---------------------|-------------------|---------------------------------------------------------------------------------------|
| 1 | Miroslaw Nowicki | RDLP w Lublinie |  |
| 2 | Mirosz Sempin | BULLiGL Lublin |  |
| 3 | Paweł Strawa | BULLiGL Odzulin |  |
| 4 | Jawostian Kmicieł | RDLP Lublin |  |
| 5 | Małgorzata Chmura | N-ctwo Międzyrzec |  |
| 6 | Agnieszka Wójciszyn | N-ctwo Międzyrzec |  |
| 7 | Andrzej Kisielecki | N-ctwo Międzyrzec |  |

| | | | |
|----|-----------------------|---------------------------------------------------------------------|-------------------------------------------------------------------------------------|
| 8 | Daniel Szlach | Nadleśnictwo Międzyrzec |  |
| 9 | Włodzisław Rybotowicz | Urząd Miasta Międzyrzec Podlaski |  |
| 10 | | Urząd Gminy Biała Podlaska | |
| 11 | | Urząd Gminy Drelów | |
| 12 | | Starostwo Powiatowe w Radzyniu Podlaskim | |
| 13 | | Starostwo powiatowe w Białej Podlaskiej | |
| 14 | | Urząd Gminy Komarówka Podlaska | |
| 15 | Lukasz Polubięc | Urząd Gminy Rossosz |  |
| 16 | Michał Tardylek | Urząd Gminy Międzyrzec Podlaski | |
| 17 | | Zakład Usług Leśnych Tomasz Matejko | |
| 18 | | Przedsiębiorstwo Wielobranżowe Arkadiusz Bartkiewicz | |
| 19 | | P.P.H.U. „KOALA” Wojciech Wójtowicz | |
| 20 | | Zakład Usług Leśnych Arkadiusz Tywoniuk | |
| 21 | | „WADERA” Grzegorz Tywoniuk | |
| 22 | | „ZŁOTY KLON” Daniel Tywoniuk | |
| 23 | | F.H.U. „FRYGAS” Krzysztof Borowik | |
| 24 | | Gminny Ośrodek Kultury w Międzyrzecu Podlaskim z siedzibą w Wysokim | |
| 25 | | Miejski Ośrodek Kultury w Międzyrzecu Podlaskim | |
| 26 | | Publiczna Szkoła Podstawowa im. Janusza Kusocińskiego w Rogoźnicy | |
| 27 | | Towarzystwo Przyjaciół Nauk w Międzyrzecu Podlaskim | |

| | | | |
|----|-----------------------|------------------------------------------------------------|---------------------------------------------------------------------------------------|
| 28 | | P.P.H.U. DREWSEM Semeniuk Piotr | |
| 29 | | GRZEŚ-PAL Semeniuk Grzegorz | |
| 30 | Krzysztof Kurimierz | N-ctwo Międzyrzec |  |
| 31 | Wojciech Dudulewski | losi i znowy Podk. Regionu Dystryktu Schrony Świdocz |  |
| 32 | Marek Burek | N-ctwo Międzyrzec |  |
| 33 | Paweł Maksimik | N-ctwo Międzyrzec |  |
| 34 | Klaudia Ostepowicz | N-ctwo Międzyrzec | Ostepowicz |
| 35 | Andrzej Moryga | ZG w Redaniu |  |
| 36 | Tomasz Rumiński | N-ctwo Międzyrzec |  |
| 37 | Mateusz Kierzyński | N-ctwo Międzyrzec |  |
| 38 | Zacharyja Kapelusz | N-ctwo Międzyrzec |  |
| 39 | Saolowicz Marek | N-ctwo Międzyrzec |  |
| 40 | Szczepanik Piotr | N-ctwo Międzyrzec |  |
| 41 | Dobry Sobowicz | N-ctwo Międzyrzec |  |
| 42 | Mirosław Szczępański | N-ctwo Międzyrzec |  |
| 43 | Jacek Kaszak | N-ctwo Międzyrzec |  |
| 44 | Marek Tarasowski | N-ctwo Międzyrzec |  |
| 45 | Konstanty Kasprzak | BULIG L O. Lublin |  |
| 46 | Paweł Daniel | N-ctwo Międzyrzec |  |
| 47 | Przemysław Sierpiński | N-ctwo Międzyrzec |  |
| 48 | Adrian Wasiluk | N-ctwo Międzyrzec |  |
| 49 | PIOTR KOWALCZYK | N-CTWO MIĘDZYRZEC |  |
| 50 | Mirosław Marawski | BULIG L znowy w Warszawie |  |
| 51 | Lech Radziński | BULIG L O. Lublin |  |
| 52 | Jacek Mieloch | N-ctwo |  |
| 53 | | | |
| 54 | | | |

| | | | |
|----|--|--|--|
| 55 | | | |
| 56 | | | |
| 57 | | | |
| 58 | | | |
| 59 | | | |
| 60 | | | |
| 61 | | | |
| 62 | | | |
| 63 | | | |

O G Ł O S Z E N I A

Na podstawie art. 39 ustawy z dnia 3 października 2008 r. o udostępnianiu informacji o środowisku i jego ochronie, udziale społeczeństwa w ochronie środowiska oraz o ocenach oddziaływania na środowisko, zwanej dalej ustawą o udostępnianiu informacji o środowisku, (Dz.U. z 2017 r. poz. 1405, z późn. zm.);

DYREKTOR REGIONALNEJ DYREKCJI LASÓW PAŃSTWOWYCH [RDLP] W LUBLINIE

Z A W I A D A M I A

o udostępnieniu projektu planu urządzenia lasu dla Nadleśnictwa Międzyrzec sporządzonego na lata 2023 – 2032 oraz Prognozy oddziaływania tego planu na środowisko do konsultacji społecznych.

Wskazane obszar nadleśnictwa położony jest w województwie lubelskim.

Jednocześnie informuje się, że z niezbędna dokumentacja można zapoznać się w dni robocze w godz. 10⁰⁰ – 14⁰⁰ w siedzibie nadleśnictwa

- Międzyrzec, ul. Leśna 8, 21-560 Międzyrzec Podlaski, lub na stronie BIP RDLP w Lublinie w zakładce „Co robimy/Plan urządzenia lasu”

Wszyscy zainteresowani mogą składać uwagi i wnioski do projektu planu urządzenia lasu dla ww. nadleśnictwa w terminie od dnia 11 stycznia 2023 roku przez okres 21 dni w formie załączonym „Materiały dotyczące konsultowania projektu planu urządzenia lasu na lata 2022-2031” w siedzibie nadleśnictwa, na adres RDLP w Lublinie [ul. Czechowska 4, 20-950 Lublin] lub elektronicznie na adres: rdlp@lublin.lasy.gov.pl.

Organem właściwym do rozpatrzenia uwag i wniosków jest Dyrektor Regionalnej Dyrekcji Lasów Państwowych w Lublinie. Zgodnie z art. 41 ustawy z 3 października 2008 r. uwagi i wnioski złożone po okresie wyłożenia pozostawia się bez rozpatrzenia [decyduje data wpływu].

1651

9.01.2023

WOJTA GMINY LUDWIN

o przystąpieniu do sporządzenia zmiany Miejscowego planu zagospodarowania przestrzennego Gminy Ludwin

Na podstawie art. 17 pkt 1 ustawy z dnia 27 marca 2003 r. o planowaniu i zagospodarowaniu przestrzennym (t.j. Dz. U. z 2022 r. poz. 503, 1846,

ogłoszenia

HANDEL

SPRZEDAŻ

HURTOWNIA Rowerów Części rowerowych ZEN-POL Hurt

Detail duży wybór, niskie ceny, zaprasza : LUBLIN ul. Techniczna 4B lok.11 tel. 726-663-496, 517-304-181

Sprzedajesz nieruchomości?

ogłoszenie drobne

w Dzienniku Wschodnim

Tylko 100 zł* netto za miesiąc



* o szczegóły pytaj w Biurze Ogłoszeń Dziennika Wschodniego, tel. 081 46-26-976

1652

USŁUGI BUDOWLANE

HYDRAULIKA, gaz, glazura, elektryka. Remonty kompleksowo-

wykończeniowe, adaptacja pomieszczeń, płyty g-k, usługi z dofinansowania przez PEFRON za pośrednictwem MOPR, tel. 501-035-412.

ZDROWIE


APARATY SŁUCHOWE

APARATY SŁUCHOWE

dobór, sprzedaż, serwis na miejscu, refundacje, wizyty domowe, raty, FIRMA MEDIKA JERZY KAPITAN, LUBLIN, ul. Nowowiejskiego 2a, LUBARTÓW, ul. Cicha 19, KRASNYSTAW, ul. Browarna 6, 81/473-54-01, 668-277-760

1653

masz firmę?



Zamów ogłoszenie drobne

Dziennik Wschodni + portal www.dziennikwschodni.pl

Tylko 100 zł* netto za miesiąc

* o szczegóły pytaj w Biurze Ogłoszeń Dziennika Wschodniego 81 46 26 820

1654

Zamów ogłoszenie drobne w Dzienniku Wschodnim!

Tylko 100 zł* netto za miesiąc

81 46 26 820

www.dziennikwschodni.pl

samochód?



* o szczegóły pytaj w Biurze Ogłoszeń



Lublin, dnia 27.08.2020 r.

Zn. spr.: ZO.6003.1.2020

/wyłącznie drogą elektroniczną/

Pani
dr n. med. Maria Jolanta Korniszuk
Lubelski Państwowy Wojewódzki Inspektor Sanitarny
w Lublinie
ul. Pielęgniarek 6
20-708 Lublin

Wniosek

Na podstawie art. 53 i art. 46 ust. 3 oraz w związku z art. 51 oraz art. 52 ustawy z dnia 3 października 2008r. o udostępnianiu informacji o środowisku i jego ochronie, udziale społeczeństwa w ochronie środowiska oraz o ocenach oddziaływania na środowisko (t. j. Dz. U. z 2020 r., poz. 283, z późn. zm.) Dyrektor Regionalnej Dyrekcji Lasów w Lublinie wnioskuję o uzgodnienie zakresu i stopnia szczegółowości informacji wymaganych w prognozie oddziaływania na środowisko dla tworzonego projektu Planu Urządzenia Lasu dla Nadleśnictwa Międzyrzec na lata 2023 - 2032.

I. Informacje o Planie Urządzenia Lasu:

Plan Urządzenia Lasu jest dokumentem sporządzanym w oparciu o:

- Ustawę o lasach z dnia 28. 09. 1991 r. (t. j. Dz.U. z 2020 r., poz. 6, z późn. zm.),
- Rozporządzenie Ministra Środowiska z dnia 12.11. 2012 r. w sprawie szczegółowych warunków i trybu sporządzania planu urządzenia lasu, uproszczonego planu urządzenia lasu oraz inwentaryzacji stanu lasu (Dz.U. z 2012 r., poz. 1302),
- Instrukcję Urządzenia Lasu z 2011 r. (Zarządzenie Dyrektora Generalnego Lasów Państwowych nr 55 z dnia 21. 11. 2011 r.).

Obowiązek sporządzenia planu urządzenia lasu dla lasów Skarbu Państwa wynika z ustawy o lasach z dnia 28 września 1991 r.(t. j. Dz.U. z 2020 r., poz. 6, z późn. zm.).

Plan Urządzenia Lasu jest podstawowym dokumentem gospodarki leśnej opracowywanym dla określonego obiektu (nadleśnictwa), zawierającym opis i ocenę stanu lasu oraz cele, zadania i sposoby prowadzenia gospodarki leśnej – *art. 6 ust.1 pkt 6 ustawy z dnia 28 września 1991 r. o lasach*. W oparciu o Plan Urządzenia Lasu możliwe jest prowadzenie trwale zrównoważonej, wielofunkcyjnej gospodarki leśnej.

Trwale zrównoważona gospodarka leśna - to działalność zmierzającą do ukształtowania struktury lasów i ich wykorzystania w sposób i tempie zapewniającym trwale zachowanie ich bogactwa biologicznego, wysokiej produktywności oraz potencjału regeneracyjnego, żywotności i zdolności do wypełniania, teraz i w przyszłości, wszystkich ważnych ochronnych, gospodarczych i socjalnych funkcji na poziomie lokalnym, narodowym i globalnym, bez szkody dla innych ekosystemów – *art.6. ust.1 pkt 1a ustawy o lasach*.

Minister właściwy do spraw środowiska zatwierdza Plan Urządzenia Lasu dla lasów stanowiących własność Skarbu Państwa decyzją na podstawie *art.22 ust 1 ustawy o lasach* na wniosek Dyrektora Generalnego Lasów Państwowych.



II. Przewidywany zakres projektu Planu Urządzenia Lasu dla Nadleśnictwa Międzyrzec na lata 2023 - 2032:

1. Przedmiotem opisanego Planu Urządzenia Lasu dla nadleśnictwa są lasy w rozumieniu *art. 3 ustawy o lasach*. Poza tym w części inwentaryzacyjnej planu urządzenia lasu uwzględnia się również inne grunty i nieruchomości Skarbu Państwa pozostające w zarządzie nadleśnictwa.
2. Określenie zadań z zakresu gospodarki leśnej obejmuje lasy Skarbu Państwa będące w zarządzie Nadleśnictwa Międzyrzec, w tym również grunty leśne znajdujących się w zasięgu obszarów sieci Natura 2000.
Obszary sieci Natura 2000 (dane z SDF) znajdujące się na terenie Nadleśnictwa Międzyrzec:
 1. OZW Obuwik w Uroczysku Świdów PLH060106.
3. Zadania ujęte w Planie Urządzenia Lasu nie będą obejmowały przedsięwzięć mogących znacząco oddziaływać na środowisko ujętych w:
 - Dyrektywie Rady 85/337/EWG z dnia 27 czerwca 1985r. w sprawie oceny wpływu wywieranego przez niektóre przedsięwzięcia publiczne i prywatne na środowisko. Załącznik II, dział 1 Rolnictwo pkt. d) – wstępne zalesianie, jeżeli może doprowadzić do niekorzystnych zmian ekologicznych, oraz rekultywacja terenów w celu przekształcenia w inny rodzaj użytkowania gruntów,
 - Rozporządzeniu Rady Ministrów z dnia 10.09.2019 r. w sprawie przedsięwzięć mogących znacząco oddziaływać na środowisko (Dz. U. z 2019 r., poz. 1839), w szczególności w punktach:
 - 88) zmianę lasu, innego gruntu o zwartej powierzchni co najmniej 0,10 ha pokrytego roślinnością leśną – drzewami i krzewami oraz runem leśnym – lub nieużytku na użytek rolny lub wylesienie mające na celu zmianę sposobu użytkowania terenu:
 - a) jeżeli dotyczy lasów łągowych, olsów lub lasów na siedliskach bagiennych,
 - b) jeżeli dotyczy enklaw pośród użytków rolnych lub nieużytków,
 - c) na obszarach objętych formami ochrony przyrody, o których mowa w art. 6 ust. 1 pkt 1-5, 8 i 9 ustawy z dnia 16 kwietnia 2004 r. o ochronie przyrody, lub w otulinach form ochrony przyrody, o których mowa w art 6 ust. 1 pkt 1-3 tej ustawy,
 - d) w granicach administracyjnych miast,
 - e) o powierzchni nie mniejszej niż 1 ha, inne niż wymienione w lit. a-d;
 - 89) zalesienia:
 - a) pastwisk lub łąk na obszarach narażonych na niebezpieczeństwo powodzi w rozumieniu art. 16 pkt 33 ustawy z dnia 20 lipca 2017 r. – Prawo wodne, a jeżeli została sporządzona mapa zagrożenia powodziowego – na obszarach, o których mowa w art. 169 ust. 2 pkt 2 i 3 ustawy z dnia 20 lipca 2017 r. - Prawo wodne,
 - b) nieużytków na glebach bagiennych,
 - c) nieużytków lub innych niż orne użytków rolnych, znajdujących się na obszarach objętych formami ochrony przyrody, o których mowa w art. 6 ust. 1 pkt 1-5, 8 i 9 ustawy z dnia 16 kwietnia 2004 r. o ochronie przyrody, lub w otulinach form ochrony przyrody, o których mowa w art 6 ust. 1 pkt 1-3 tej ustawy;
 - 90) zalesienia o powierzchni powyżej 20 ha inne niż wymienione w pkt 89;
4. W założeniach projektu Planu Urządzenia Lasu nie określa się potrzeb w zakresie zmiany lasu na użytek rolny. Wydanie przez dyrektora RDLP decyzji zezwalającej na

zmianę lasu na użytek rolny dotyczy każdorazowo odrębnego postępowania, prowadzonego na wniosek zainteresowanego.

5. Na terenie Nadleśnictwa Międzyrzec nie występują grunty, które w tym planie zostaną przeznaczone do zalesienia.
6. Projekt Planu Urządzenia Lasu – dla Nadleśnictwa Międzyrzec nie wyznacza ram dla innych przedsięwzięć mogących znacząco oddziaływać na środowisko – w rozumieniu art. 46 ust 2 ustawy z dnia 3 października 2008 r. o udostępnianiu informacji o środowisku, w szczególności Plan Urządzenia Lasu nie będzie zawierał elementów, które mogłyby być przedsięwzięciami mogącymi znacząco oddziaływać na środowisko tj. projektów w zakresie infrastruktury technicznej,:
 - 1) budowy i remontów dróg, mostów, przepustów, urządzeń melioracyjnych i sanitarnych,
 - 2) budowy i remontów siedzib jednostek Lasów Państwowych i budynków gospodarczych,
 - 3) budowy i konserwacji zbiorników małej retencji,
 - 4) budowy urządzeń dla potrzeb turystyki i rekreacji.
7. Plan Urządzenia Lasu w ramowy sposób określa potrzeby w zakresie infrastruktury, jednakże są one przedstawione opisowo, jako potencjalne. Plan Urządzenia Lasu nie jest podstawą ich wykonania. Wszystkie przyszłe potrzeby w zakresie infrastruktury tj. modernizacji i remontu dróg oraz budynków są przedsięwzięciami, które wymagają osobnych projektów i postępowań administracyjnych, w tym ewentualnych ocen oddziaływania na środowisko. Zadania te mogą być realizowane przez Nadleśnictwo niezależnie od zapisów Planu Urządzenia Lasu.
8. Plan Urządzenia Lasu nie będzie zawierał propozycji zadań mających wpływ na zdrowie i życie ludzi (na warunki sanitarno-higieniczne otoczenia) tj. stosowania środków chemicznych, służących do zwalczania owadów, grzybów pasożytniczych i chwastów, a tym samym nie będzie powodował wystąpienia ryzyka dla zdrowia i życia ludzi.
9. W Programie Ochrony Przyrody będącym integralną częścią Planu Urządzenia Lasu opisane zostaną wszystkie obszary chronione oraz obszary ochrony sieci Natura 2000.

III. Propozycja zakresu i stopnia szczegółowości prognozy oddziaływania Planu Urządzenia Lasu dla Nadleśnictwa Międzyrzec na środowisko i na obszary Natura 2000.

Na podstawie art. 51-52 ustawy z dnia 3 października 2008 r. o udostępnianiu informacji o środowisku i jego ochronie, udziale społeczeństwa w ochronie środowiska oraz o ocenach oddziaływania na środowisko (Dz. U. z 2020 r., poz. 283, z późn. zm.), proponuje się poniżej, zakres i stopień szczegółowości informacji wymaganych w prognozie oddziaływania na środowisko Planu Urządzenia Lasu dla Nadleśnictwa Międzyrzec.

1. Część opisowa Prognozy oddziaływania Planu Urządzenia Lasu na środowisko i na obszary Natura 2000 zawierać będzie następujące rozdziały:

1. INFORMACJE OGÓLNE

2. ANALIZA I OCENA STANU ŚRODOWISKA I CELÓW OCHRONY

2.1. Analiza i ocena stanu środowiska

2.2. Ogólna charakterystyka obszaru nadleśnictwa

2.3. Inwentaryzacja siedlisk przyrodniczych i gatunków naturalnych

2.4. Lasy o szczególnych walorach przyrodniczych (HCVF)

- 2.5. Ekosystemy referencyjne
- 2.6. Formy ochrony przyrody występujące w nadleśnictwie
- 2.7. Grunty przeznaczone do zalesienia
- 2.8. Potencjalne zmiany stanu środowiska w przypadku braku realizacji PUL
- 2.9. Istniejące problemy ochrony przyrody istotne z punktu widzenia realizacji PUL
- 2.10. Cele ochrony środowiska ustanowione na szczeblu międzynarodowym, wspólnotowym i krajowym istotne z punktu widzenia PPUL urzędzenia lasu
- 3. PRZEWIDYWANE ODDZIAŁYWANIE PROJEKTU PLANU URZĄDZENIA LASU NA ŚRODOWISKO
- 3.1. Prognoza wpływu PPUL na cele i przedmioty ochrony, dla których wyznaczono obszary Natura 2000
- 3.2. Oddziaływanie PPUL na poszczególne elementy środowiska
 - 3.2.1. Oddziaływanie na różnorodność biologiczną
 - 3.2.2. Analiza zaproponowanych TD i składów upraw dla siedlisk przyrodniczych
 - 3.2.3. Oddziaływanie na ludzi
 - 3.2.4. Oddziaływanie na chronione i rzadkie gatunki grzybów i roślin
 - 3.2.5. Oddziaływanie na chronione i rzadkie gatunki zwierząt
 - 3.2.5.1. Oddziaływanie planowanych czynności zawartych w PPUL na dziko występujące populacje gatunków zwierząt będących przedmiotem zainteresowania Wspólnoty UE i chronionych gatunków ptaków oraz ich siedliska
 - 3.2.6. Oddziaływanie na wodę
 - 3.2.7. Oddziaływanie na powietrze i klimat
 - 3.2.8. Oddziaływanie na powierzchnię ziemi
 - 3.2.9. Oddziaływanie na krajobraz
 - 3.2.10. Oddziaływanie na zasoby naturalne
 - 3.2.11. Oddziaływanie na zabytki i dobra kultury materialnej
- 3.3. Zestawienie zbiorcze przewidywanego oddziaływania planu urzędzenia lasu na środowisko.
- 4. DZIAŁANIA OGRANICZAJĄCE NEGATYWNY WPŁYW PPUL NA ŚRODOWISKO
 - 4.1. Przewidywane rozwiązania mające na celu zapobieganie i ograniczenie negatywnych oddziaływań PPUL na środowisko
 - 4.2. Przewidywane rozwiązania alternatywne
 - 4.3. Wnioski końcowe
- 5. POWIĄZANIA Z INNYMI PROGNOZAMI ODDZIAŁYWANIA NA ŚRODOWISKO
- 6. PROPOZYCJE W SPRAWIE PRZEWIDYWANYCH METOD ORAZ CZĘSTOTLIWOŚCI ANALIZY SKUTKÓW REALIZACJI POSTANOWIEŃ PPUL.
- 7. PODSUMOWANIE ORAZ STRESZCZENIE PROGNOZY
- 8. LITERATURA
- 9. ZAŁĄCZNIKI

Informacje zawarte w prognozie oddziaływania na środowisko projektu Planu Urzędzenia Lasu dla Nadleśnictwa Międzyrzec zostaną opracowane w oparciu o publikowaną wiedzę naukową, istniejące dokumentacje planistyczne i inwentaryzacje z zakresu ochrony przyrody, w tym dane zawarte w SDF dla obszarów Natura 2000.

Program Ochrony Przyrody zawierający pełne, aktualne dane na temat środowiska będzie podstawą do opracowania Prognozy oddziaływania planu urzędzenia lasu na środowisko.

2. Część tabelaryczna Prognozy oddziaływania Planu Urzędzenia Lasu na środowisko i na obszary Natura 2000 zawierać będzie następujące tabele:

- 1) Macierz przewidywanego oddziaływania planu urzędzenia lasu na środowisko w granicach zasięgu terytorialnego nadleśnictwa,
- 2) Zestawienie zbiorcze obszaru Natura 2000 według przedmiotów ochrony oraz planowanych zabiegów gospodarczych,

- 3) Macierz przewidywanego oddziaływania planu urządzenia lasu na zachowanie stanu ochrony siedlisk przyrodniczych, dla których wyznaczono dany obszar Natura 2000,
- 4) Macierz przewidywanego oddziaływania planu urządzenia lasu na zachowanie stanu ochrony gatunków roślin i zwierząt (z wyjątkiem ptaków), dla których wyznaczono dany obszar Natura 2000,
- 5) Macierz przewidywanego oddziaływania planu urządzenia lasu na zachowanie stanu ochrony gatunków ptaków i ich siedlisk stanowiących przedmioty ochrony, dla których wyznaczono dany obszar Natura 2000.

3. Materiały kartograficzne do Prognozy oddziaływania Planu Urządzenia Lasu na środowisko i na obszary Natura 2000.

Załącznikiem do prognozy będzie mapa przeglądowa obszarów chronionych i funkcji lasu, zawierająca w szczególności zakres informacji określony w załączniku nr 5 do „Ramowych wytycznych w sprawie zakresu i stopnia szczegółowości prognozy oddziaływania na środowisko planu urządzenia lasu”, w skali 1:25000, sporządzona dla poszczególnych obrębów leśnych.

4. Monitorowanie skutków realizacji zadań Planu Urządzenia Lasu określonych w decyzji Ministra Środowiska w sprawie zatwierdzenia PUL.

Proponuje się, aby monitoring skutków realizacji postanowień przyjętego projektu Planu Urządzenia Lasu dla Nadleśnictwa Międzyrzec w zakresie oddziaływania na środowisko był prowadzony w ramach kontroli funkcjonalnej nadleśnictwa, kontroli funkcjonalnej i instytucjonalnej służb RDLP w Lublinie oraz z wykorzystaniem wyników kontroli problemowych Inspekcji Lasów Państwowych w zakresie ochrony przyrody.

- Wydział Kontroli i Audytu Wewnętrznego w RDLP prowadzi kontrole okresowe. Kontrolowana jest cała działalność nadleśnictwa: m. in. realizacja PUL, prawidłowość wykonania zabiegów hodowlanych, działania z ochrony lasu i ochrony przyrody. Kontrole sprawdzające prowadzi przeważnie w następnym roku po kontroli okresowej – sprawdza wykonanie zaleceń kontroli okresowej. Wykonuje również kontrole problemowe.
- Inspekcja Lasów Państwowych przeprowadza kontrole problemowe oraz sprawdzające.
- Wydziały merytoryczne RDLP wykonują kontrole problemowe i kontrole bieżące w zakresie swojego działania.
- W nadleśnictwie realizacja zadań PUL kontrolowana jest wewnętrznie, bezpośrednio w każdym leśnictwie przez kierownictwo jednostki.
- Analiza gospodarki leśnej minionego okresu sporządzona na zakończenie cyklu 10-cio letniego obowiązywania planu, zamieszczona w następnym PUL, traktowana jest jako monitoring długookresowy.

Raport z monitoringu, o którym mowa wyżej stanowić będzie część protokołu z Narady Techniczno-Gospodarczej. Podstawą do sporządzenia raportu będą wyniki z analizy gospodarki przeszłej w nadleśnictwie, przeprowadzonych kontroli okresowych lub problemowych, w szczególności z zakresu ochrony przyrody, dane z bieżącej taksacji stanu lasu oraz stanu lasu na początku obowiązywania PUL, w tym dane z aktualizowanego POP.

IV. Udział społeczeństwa w procesie tworzenia PUL zapewniony będzie poprzez:

- ogłoszenia w BIP,
- możliwość składania uwag i wniosków do założeń projektu PUL,
- możliwość zapoznania się z założeniami do sporządzenia projektu PUL i składania do niego uwag,
- możliwość zapoznania się z projektem planu i składania do niego uwag,
- możliwość udziału w Komisji Projektu Planu mającej charakter debaty publicznej.

Biorąc pod uwagę powyższe uwarunkowania uprzejmie proszę o rozpatrzenie wniosku i udzielenie odpowiedzi w ustawowym terminie w formie postanowienia administracyjnego.

Mirosław Waniewski
Zastępca Dyrektora ds. Gospodarki Leśnej

(podpisano kwalifikowanym podpisem elektronicznym)

Do wiadomości

1. Nadleśnictwo Międzyrzec

Załączniki

1. Część B protokołu KZP
2. Mapa przeglądowa obszarów chronionych i funkcji lasu Nadleśnictwa Międzyrzec



Lublin, dnia 27.08.2020 r.

Zn. spr.: ZO.6003.1.2020

/wyłącznie drogą elektroniczną/

Pan
dr Arkadiusz Iwaniuk
Dyrektor
Regionalnej Dyrekcji Ochrony Środowiska w Lublinie
ul. Bazylianówka 46
20-144 LUBLIN

Wniosek

Na podstawie art. 53 i art. 46 ust. 3 oraz w związku z art. 51 oraz art. 52 ustawy z dnia 3 października 2008r. o udostępnianiu informacji o środowisku i jego ochronie, udziale społeczeństwa w ochronie środowiska oraz o ocenach oddziaływania na środowisko (t. j. Dz. U. z 2020 r., poz. 283, z późn. zm.) Dyrektor Regionalnej Dyrekcji Lasów w Lublinie wnioskuję o uzgodnienie zakresu i stopnia szczegółowości informacji wymaganych w prognozie oddziaływania na środowisko dla tworzonego projektu Planu Urządzenia Lasu dla Nadleśnictwa Międzyrzec na lata 2023 - 2032.

I. Informacje o Planie Urządzenia Lasu:

Plan Urządzenia Lasu jest dokumentem sporządzanym w oparciu o:

- Ustawę o lasach z dnia 28. 09. 1991 r. (t. j. Dz.U. z 2020 r., poz. 6, z późn. zm.),
- Rozporządzenie Ministra Środowiska z dnia 12.11. 2012 r. w sprawie szczegółowych warunków i trybu sporządzania planu urządzenia lasu, uproszczonego planu urządzenia lasu oraz inwentaryzacji stanu lasu (Dz.U. z 2012 r., poz. 1302),
- Instrukcję Urządzenia Lasu z 2011 r. (Zarządzenie Dyrektora Generalnego Lasów Państwowych nr 55 z dnia 21. 11. 2011 r.).

Obowiązek sporządzenia planu urządzenia lasu dla lasów Skarbu Państwa wynika z ustawy o lasach z dnia 28 września 1991 r.(t. j. Dz.U. z 2020 r., poz. 6 z późn. zm.).

Plan Urządzenia Lasu jest podstawowym dokumentem gospodarki leśnej opracowywanym dla określonego obiektu (nadleśnictwa), zawierającym opis i ocenę stanu lasu oraz cele, zadania i sposoby prowadzenia gospodarki leśnej – *art. 6 ust.1 pkt 6 ustawy z dnia 28 września 1991 r. o lasach*. W oparciu o Plan Urządzenia Lasu możliwe jest prowadzenie trwale zrównoważonej, wielofunkcyjnej gospodarki leśnej.

Trwale zrównoważona gospodarka leśna - to działalność zmierzającą do ukształtowania struktury lasów i ich wykorzystania w sposób i tempie zapewniającym trwale zachowanie ich bogactwa biologicznego, wysokiej produktywności oraz potencjału regeneracyjnego, żywotności i zdolności do wypełniania, teraz i w przyszłości, wszystkich ważnych ochronnych, gospodarczych i socjalnych funkcji na poziomie lokalnym, narodowym i globalnym, bez szkody dla innych ekosystemów – *art.6. ust.1 pkt 1a ustawy o lasach*.

Minister właściwy do spraw środowiska zatwierdza Plan Urządzenia Lasu dla lasów stanowiących własność Skarbu Państwa decyzją na podstawie *art.22 ust 1 ustawy o lasach* na wniosek Dyrektora Generalnego Lasów Państwowych.



II. Przewidywany zakres projektu Planu Urządzenia Lasu dla Nadleśnictwa Międzyrzec na lata 2023 - 2032:

1. Przedmiotem opisanego Planu Urządzenia Lasu dla nadleśnictwa są lasy w rozumieniu *art. 3 ustawy o lasach*. Poza tym w części inwentaryzacyjnej planu urządzenia lasu uwzględnia się również inne grunty i nieruchomości Skarbu Państwa pozostające w zarządzie nadleśnictwa.
2. Określenie zadań z zakresu gospodarki leśnej obejmuje lasy Skarbu Państwa będące w zarządzie Nadleśnictwa Międzyrzec, w tym również grunty leśne znajdujących się w zasięgu obszarów sieci Natura 2000.
Obszary sieci Natura 2000 (dane z SDF) znajdujące się na terenie Nadleśnictwa Międzyrzec:
 1. OZW Obuwik w Uroczysku Świdów PLH060106.
3. Zadania ujęte w Planie Urządzenia Lasu nie będą obejmowały przedsięwzięć mogących znacząco oddziaływać na środowisko ujętych w:
 - Dyrektywie Rady 85/337/EWG z dnia 27 czerwca 1985r. w sprawie oceny wpływu wywieranego przez niektóre przedsięwzięcia publiczne i prywatne na środowisko. Załącznik II, dział 1 Rolnictwo pkt. d) – wstępne zalesianie, jeżeli może doprowadzić do niekorzystnych zmian ekologicznych, oraz rekultywacja terenów w celu przekształcenia w inny rodzaj użytkowania gruntów,
 - Rozporządzeniu Rady Ministrów z dnia 10.09.2019 r. w sprawie przedsięwzięć mogących znacząco oddziaływać na środowisko (Dz. U. z 2019 r., poz. 1839), w szczególności w punktach:
 - 88) zmianę lasu, innego gruntu o zwartej powierzchni co najmniej 0,10 ha pokrytego roślinnością leśną – drzewami i krzewami oraz runem leśnym – lub nieużytku na użytek rolny lub wylesienie mające na celu zmianę sposobu użytkowania terenu:
 - a) jeżeli dotyczy lasów łągowych, olsów lub lasów na siedliskach bagiennych,
 - b) jeżeli dotyczy enklaw pośród użytków rolnych lub nieużytków,
 - c) na obszarach objętych formami ochrony przyrody, o których mowa w art. 6 ust. 1 pkt 1-5, 8 i 9 ustawy z dnia 16 kwietnia 2004 r. o ochronie przyrody, lub w otulinach form ochrony przyrody, o których mowa w art 6 ust. 1 pkt 1-3 tej ustawy,
 - d) w granicach administracyjnych miast,
 - e) o powierzchni nie mniejszej niż 1 ha, inne niż wymienione w lit. a-d;
 - 89) zalesienia:
 - a) pastwisk lub łąk na obszarach narażonych na niebezpieczeństwo powodzi w rozumieniu art. 16 pkt 33 ustawy z dnia 20 lipca 2017 r. – Prawo wodne, a jeżeli została sporządzona mapa zagrożenia powodziowego – na obszarach, o których mowa w art. 169 ust. 2 pkt 2 i 3 ustawy z dnia 20 lipca 2017 r. - Prawo wodne,
 - b) nieużytków na glebach bagiennych,
 - c) nieużytków lub innych niż orne użytków rolnych, znajdujących się na obszarach objętych formami ochrony przyrody, o których mowa w art. 6 ust. 1 pkt 1-5, 8 i 9 ustawy z dnia 16 kwietnia 2004 r. o ochronie przyrody, lub w otulinach form ochrony przyrody, o których mowa w art 6 ust. 1 pkt 1-3 tej ustawy;
 - 90) zalesienia o powierzchni powyżej 20 ha inne niż wymienione w pkt 89);
4. W założeniach projektu Planu Urządzenia Lasu nie określa się potrzeb w zakresie zmiany lasu na użytek rolny. Wydanie przez dyrektora RDLP decyzji zezwalającej na

zmianę lasu na użytek rolny dotyczy każdorazowo odrębnego postępowania, prowadzonego na wniosek zainteresowanego.

5. Na terenie Nadleśnictwa Międzyrzec nie występują grunty, które w tym planie zostaną przeznaczone do zalesienia.
6. Projekt Planu Urządzenia Lasu – dla Nadleśnictwa Międzyrzec nie wyznacza ram dla innych przedsięwzięć mogących znacząco oddziaływać na środowisko – w rozumieniu art. 46 ust 2 ustawy z dnia 3 października 2008 r. o udostępnianiu informacji o środowisku, w szczególności Plan Urządzenia Lasu nie będzie zawierał elementów, które mogłyby być przedsięwzięciami mogącymi znacząco oddziaływać na środowisko tj. projektów w zakresie infrastruktury technicznej,:
 - 1) budowy i remontów dróg, mostów, przepustów, urządzeń melioracyjnych i sanitarnych,
 - 2) budowy i remontów siedzib jednostek Lasów Państwowych i budynków gospodarczych,
 - 3) budowy i konserwacji zbiorników małej retencji,
 - 4) budowy urządzeń dla potrzeb turystyki i rekreacji.
7. Plan Urządzenia Lasu w ramowy sposób określa potrzeby w zakresie infrastruktury, jednakże są one przedstawione opisowo, jako potencjalne. Plan Urządzenia Lasu nie jest podstawą ich wykonania. Wszystkie przyszłe potrzeby w zakresie infrastruktury tj. modernizacji i remontu dróg oraz budynków są przedsięwzięciami, które wymagają osobnych projektów i postępowań administracyjnych, w tym ewentualnych ocen oddziaływania na środowisko. Zadania te mogą być realizowane przez Nadleśnictwo niezależnie od zapisów Planu Urządzenia Lasu.
8. Plan Urządzenia Lasu nie będzie zawierał propozycji zadań mających wpływ na zdrowie i życie ludzi (na warunki sanitarno-higieniczne otoczenia) tj. stosowania środków chemicznych, służących do zwalczania owadów, grzybów pasożytniczych i chwastów, a tym samym nie będzie powodował wystąpienia ryzyka dla zdrowia i życia ludzi.
9. W Programie Ochrony Przyrody będącym integralną częścią Planu Urządzenia Lasu opisane zostaną wszystkie obszary chronione oraz obszary ochrony sieci Natura 2000.

III. Propozycja zakresu i stopnia szczegółowości prognozy oddziaływania Planu Urządzenia Lasu dla Nadleśnictwa Międzyrzec na środowisko i na obszary Natura 2000.

Na podstawie art. 51-52 ustawy z dnia 3 października 2008 r. o udostępnianiu informacji o środowisku i jego ochronie, udziale społeczeństwa w ochronie środowiska oraz o ocenach oddziaływania na środowisko (Dz. U. z 2020 r., poz. 283, z późn. zm.), proponuje się poniżej, zakres i stopień szczegółowości informacji wymaganych w prognozie oddziaływania na środowisko Planu Urządzenia Lasu dla Nadleśnictwa Międzyrzec.

1. Część opisowa Prognozy oddziaływania Planu Urządzenia Lasu na środowisko i na obszary Natura 2000 zawierać będzie następujące rozdziały:

1. INFORMACJE OGÓLNE

2. ANALIZA I OCENA STANU ŚRODOWISKA I CELÓW OCHRONY

2.1. Analiza i ocena stanu środowiska

2.2. Ogólna charakterystyka obszaru nadleśnictwa

2.3. Inwentaryzacja siedlisk przyrodniczych i gatunków naturalnych

- 2.4. Lasy o szczególnych walorach przyrodniczych (HCVF)
- 2.5. Ekosystemy referencyjne
- 2.6. Formy ochrony przyrody występujące w nadleśnictwie
- 2.7. Grunty przeznaczone do zalesienia
- 2.8. Potencjalne zmiany stanu środowiska w przypadku braku realizacji PUL
- 2.9. Istniejące problemy ochrony przyrody istotne z punktu widzenia realizacji PUL
- 2.10. Cele ochrony środowiska ustanowione na szczeblu międzynarodowym, wspólnotowym i krajowym istotne z punktu widzenia PPUL urzędzenia lasu
- 3. PRZEWIDYWANE ODDZIAŁYWANIE PROJEKTU PLANU URZĄDZENIA LASU NA ŚRODOWISKO
- 3.1. Prognoza wpływu PPUL na cele i przedmioty ochrony, dla których wyznaczono obszary Natura 2000
- 3.2. Oddziaływanie PPUL na poszczególne elementy środowiska
 - 3.2.1. Oddziaływanie na różnorodność biologiczną
 - 3.2.2. Analiza zaproponowanych TD i składów upraw dla siedlisk przyrodniczych
 - 3.2.3. Oddziaływanie na ludzi
 - 3.2.4. Oddziaływanie na chronione i rzadkie gatunki grzybów i roślin
 - 3.2.5. Oddziaływanie na chronione i rzadkie gatunki zwierząt
 - 3.2.5.1. Oddziaływanie planowanych czynności zawartych w PPUL na dziko występujące populacje gatunków zwierząt będących przedmiotem zainteresowania Wspólnoty UE i chronionych gatunków ptaków oraz ich siedliska
 - 3.2.6. Oddziaływanie na wodę
 - 3.2.7. Oddziaływanie na powietrze i klimat
 - 3.2.8. Oddziaływanie na powierzchnię ziemi
 - 3.2.9. Oddziaływanie na krajobraz
 - 3.2.10. Oddziaływanie na zasoby naturalne
 - 3.2.11. Oddziaływanie na zabytki i dobra kultury materialnej
- 3.3. Zestawienie zbiorcze przewidywanego oddziaływania planu urzędzenia lasu na środowisko.
- 4. DZIAŁANIA OGRANICZAJĄCE NEGATYWNY WPŁYW PPUL NA ŚRODOWISKO
 - 4.1. Przewidywane rozwiązania mające na celu zapobieganie i ograniczenie negatywnych oddziaływań PPUL na środowisko
 - 4.2. Przewidywane rozwiązania alternatywne
 - 4.3. Wnioski końcowe
- 5. POWIĄZANIA Z INNYMI PROGNOZAMI ODDZIAŁYWANIA NA ŚRODOWISKO
- 6. PROPOZYCJE W SPRAWIE PRZEWIDYWANYCH METOD ORAZ CZĘSTOTLIWOŚCI ANALIZY SKUTKÓW REALIZACJI POSTANOWIEŃ PPUL.
- 7. PODSUMOWANIE ORAZ STRESZCZENIE PROGNOZY
- 8. LITERATURA
- 9. ZAŁĄCZNIKI

Informacje zawarte w prognozie oddziaływania na środowisko projektu Planu Urzędzenia Lasu dla Nadleśnictwa Międzyrzec zostaną opracowane w oparciu o publikowaną wiedzę naukową, istniejące dokumentacje planistyczne i inwentaryzacje z zakresu ochrony przyrody, w tym dane zawarte w SDF dla obszarów Natura 2000.

Program Ochrony Przyrody zawierający pełne, aktualne dane na temat środowiska będzie podstawą do opracowania Prognozy oddziaływania planu urzędzenia lasu na środowisko.

2. Część tabelaryczna Prognozy oddziaływania Planu Urzędzenia Lasu na środowisko i na obszary Natura 2000 zawierać będzie następujące tabele:

- 1) Macierz przewidywanego oddziaływania planu urzędzenia lasu na środowisko w granicach zasięgu terytorialnego nadleśnictwa,
- 2) Zestawienie zbiorcze obszaru Natura 2000 według przedmiotów ochrony oraz planowanych zabiegów gospodarczych,

- 3) Macierz przewidywanego oddziaływania planu urządzenia lasu na zachowanie stanu ochrony siedlisk przyrodniczych, dla których wyznaczono dany obszar Natura 2000,
- 4) Macierz przewidywanego oddziaływania planu urządzenia lasu na zachowanie stanu ochrony gatunków roślin i zwierząt (z wyjątkiem ptaków), dla których wyznaczono dany obszar Natura 2000,
- 5) Macierz przewidywanego oddziaływania planu urządzenia lasu na zachowanie stanu ochrony gatunków ptaków i ich siedlisk stanowiących przedmioty ochrony, dla których wyznaczono dany obszar Natura 2000.

3. Materiały kartograficzne do Prognozy oddziaływania Planu Urządzenia Lasu na środowisko i na obszary Natura 2000.

Załącznikiem do prognozy będzie mapa przeglądowa obszarów chronionych i funkcji lasu, zawierająca w szczególności zakres informacji określony w załączniku nr 5 do „Ramowych wytycznych w sprawie zakresu i stopnia szczegółowości prognozy oddziaływania na środowisko planu urządzenia lasu”, w skali 1:25000, sporządzona dla poszczególnych obrębów leśnych.

4. Monitorowanie skutków realizacji zadań Planu Urządzenia Lasu określonych w decyzji Ministra Środowiska w sprawie zatwierdzenia PUL.

Proponuje się, aby monitoring skutków realizacji postanowień przyjętego projektu Planu Urządzenia Lasu dla Nadleśnictwa Międzyrzec w zakresie oddziaływania na środowisko był prowadzony w ramach kontroli funkcjonalnej nadleśnictwa, kontroli funkcjonalnej i instytucjonalnej służb RDLP w Lublinie oraz z wykorzystaniem wyników kontroli problemowych Inspekcji Lasów Państwowych w zakresie ochrony przyrody.

- Wydział Kontroli i Audytu Wewnętrznego w RDLP prowadzi kontrole okresowe. Kontrolowana jest cała działalność nadleśnictwa: m. in. realizacja PUL, prawidłowość wykonania zabiegów hodowlanych, działania z ochrony lasu i ochrony przyrody. Kontrole sprawdzające prowadzi przeważnie w następnym roku po kontroli okresowej – sprawdza wykonanie zaleceń kontroli okresowej. Wykonuje również kontrole problemowe.
- Inspekcja Lasów Państwowych przeprowadza kontrole problemowe oraz sprawdzające.
- Wydziały merytoryczne RDLP wykonują kontrole problemowe i kontrole bieżące w zakresie swojego działania.
- W nadleśnictwie realizacja zadań PUL kontrolowana jest wewnętrznie, bezpośrednio w każdym leśnictwie przez kierownictwo jednostki.
- Analiza gospodarki leśnej minionego okresu sporządzona na zakończenie cyklu 10-cio letniego obowiązywania planu, zamieszczona w następnym PUL, traktowana jest jako monitoring długookresowy.

Raport z monitoringu, o którym mowa wyżej stanowić będzie część protokołu z Narady Techniczno-Gospodarczej. Podstawą do sporządzenia raportu będą wyniki z analizy gospodarki przeszłej w nadleśnictwie, przeprowadzonych kontroli okresowych lub problemowych, w szczególności z zakresu ochrony przyrody, dane z bieżącej taksacji stanu lasu oraz stanu lasu na początku obowiązywania PUL, w tym dane z aktualizowanego POP.

IV. Udział społeczeństwa w procesie tworzenia PUL zapewniony będzie poprzez:

- ogłoszenia w BIP,
- możliwość składania uwag i wniosków do założeń projektu PUL,
- możliwość zapoznania się z założeniami do sporządzenia projektu PUL i składania do niego uwag,
- możliwość zapoznania się z projektem planu i składania do niego uwag,
- możliwość udziału w Komisji Projektu Planu mającej charakter debaty publicznej.

Biorąc pod uwagę powyższe uwarunkowania uprzejmie proszę o rozpatrzenie wniosku i udzielenie odpowiedzi w ustawowym terminie w formie postanowienia administracyjnego.

Mirosław Waniewski
Zastępca Dyrektora ds. Gospodarki Leśnej

(podpisano kwalifikowanym podpisem elektronicznym)

Do wiadomości

1. Nadleśnictwo Międzyrzec

Załączniki

1. Część B protokołu KZP
2. Mapa przeglądowa obszarów chronionych i funkcji lasu Nadleśnictwa Międzyrzec



Lublin, dnia 23.11.2020 r.

Zn. spr.: ZO.6003.1.2020

/wyłącznie drogą elektroniczną/

Pan
Dr inż. Arkadiusz Iwaniuk
Dyrektor
Regionalnej Dyrekcji Ochrony Środowiska w Lublinie
ul. Bazylianówka 46
20-144 Lublin

Wniosek

Regionalna Dyrekcja Lasów Państwowych w Lublinie wnosi o niezwłoczne załatwienie sprawy dotyczącej uzgodnienia zakresu i stopnia szczegółowości informacji wymaganych w prognozie oddziaływania na środowisko dla tworzonego projektu Planu Urządzenia Lasu dla Nadleśnictwa Międzyrzec z okresem obowiązywania od 01.01.2023 do 31.12.2032 r., będącej przedmiotem wniosku z dnia 27.08.2020 r. (znak: ZO.6003.1.2020).

Uzasadnienie

Regionalna Dyrekcja Lasów Państwowych w Lublinie, wnioskiem z dnia 27.08.2020 r. (doręczenie elektroniczne mail: sekretariat.lublin@rdos.gov.pl, dnia 28.08.2020 r) zwróciła się do Regionalnego Dyrektora Ochrony Środowiska w Lublinie o przedstawienie odpowiedzi w sprawie, o której mowa powyżej.

Od momentu doręczenia przedmiotowego wniosku 30-to dniowy termin określony w art. 53 ust 3 ustawy z dnia 03.10.2008 r. o udostępnianiu informacji o środowisku i jego ochronie, udziale społeczeństwa w ochronie środowiska oraz ocenach oddziaływania na środowisko [t.j. Dz. U. z 2020 r., poz. 283], upłynął bezskutecznie. W związku z tym proszę o niezwłoczne rozpatrzenie wniosku i wydanie stosownego rozstrzygnięcia.

Mirosław Waniewski
Zastępca Dyrektora ds. Gospodarki Leśnej

(podpisano kwalifikowanym podpisem elektronicznym)



Lublin, 23 listopada 2020 roku

WPN.611.15.2020.JW

Pan
dr inż. Mirosław Waniewski
Zastępca Dyrektora
Regionalnej Dyrekcji
Lasów Państwowych w Lublinie
ul. Czechowska 4
20-950 Lublin

Na podstawie art. 53 i art. 57 ust. 1 pkt 2 ustawy z dnia 3 października 2008 r. o udostępnianiu informacji o środowisku i jego ochronie, udziale społeczeństwa w ochronie środowiska oraz ocenach oddziaływania na środowisko (tekst jedn. Dz. U. z 2020 r. poz. 283 ze zm.), w związku z pismem z dnia 27 sierpnia 2020 roku, znak: ZO.6003.1.2020, w sprawie uzgodnienia zakresu i stopnia szczegółowości informacji wymaganych do sporządzenia prognozy oddziaływania na środowisko Planu Urządzenia Lasu dla Nadleśnictwa Międzyrzec na lata 2023-2032, dalej określanego jako PUL, Regionalny Dyrektor Ochrony Środowiska w Lublinie uzgadnia zakres prognozy przedstawiony we wniosku.

Zgodnie z art. 46 ww. ustawy przeprowadzenia strategicznej oceny oddziaływania na środowisko, a więc także uzgodnienia zakresu i stopnia szczegółowości informacji zawartych w prognozie oddziaływania na środowisko, w myśl art. 53 ww. ustawy, wymagają projekty dokumentów m. in. w dziedzinie leśnictwa, przyjmowanych przez organy administracji, wyznaczających ramy dla późniejszej realizacji przedsięwzięć mogących znacząco oddziaływać na środowisko lub projekty planów, których realizacja może spowodować znaczące oddziaływanie na obszar Natura 2000, jeżeli nie są one bezpośrednio związane z ochroną obszaru Natura 2000 lub nie wynikają z tej ochrony.

Prognoza oddziaływania na środowisko dla projektu PUL powinna zawierać, określać, analizować, oceniać oraz przedstawiać zagadnienia zgodnie z art. 51 ust. 2 ustawy o udostępnianiu informacji o środowisku i jego ochronie, udziale społeczeństwa w ochronie środowiska oraz ocenach oddziaływania na środowisko, z uwzględnieniem wymagań określonych w art. 52 tej ustawy.

W sposób szczególnie wnikliwy należy ocenić wpływ realizacji PUL na siedliska przyrodnicze oraz gatunki i ich siedliska, stanowiące przedmioty ochrony obszarów Natura 2000 znajdujących się na gruntach Nadleśnictwa Międzyrzec.

Ocena w sposób szczególnie powinna objąć gatunki objęte ochroną „strefową” tj. ptaki: bieleń, orlika krzykliwego i puchacza oraz ważkę - iglicę małą.

Analizy dokonane w prognozie oddziaływania na środowisko pul powinny m. in. opierać się na wynikach inwentaryzacji przyrodniczej wykonanej w trakcie opracowywania projektu pul.

Analizy powinny dotyczyć:

- rodzaju planowanych działań,
- terminów podejmowanych działań,
- zmian struktury wiekowej drzewostanu,
- zmian powierzchni w poszczególnych klasach wieku,
- zmian rozkładu otwartych powierzchni zrębowych,
- zasobu drzew dziuplastych i martwego drewna,
- planowanych zalesień i składów gatunkowych upraw,
- wpływu rodzaju stosowanych rębni na warunki gniazdowania ptaków.

Do prognozy należy dołączyć mapę planowanych zabiegów gospodarczych dla nadleśnictwa wraz z występowaniem form ochrony przyrody, w tym obszarów Natura 2000 z zaznaczonymi siedliskami i występowaniem gatunków, wymienionych w standardowych formularzach danych obszarów Natura 2000.


Analiza wpływu zaplanowanych działań, przedstawiona w prognozie w postaci macierzy, powinna być szczegółowo skomentowana w tekście. Konieczne jest przedstawienie logicznego uzasadnienia zamieszczenia poszczególnych wskaźników w odniesieniu do ocenianych parametrów.

Należy przeanalizować i wskazać optymalne terminy wykonania działań zaplanowanych w projekcie PUL.

W prognozie należy szczegółowo opisać zagrożenie związane z występowaniem obcych gatunków roślin w drzewostanach i runie oraz zaproponować sposoby eliminacji tego zagrożenia.

W prognozie należy przedstawić opis przewidywanych do zastosowania rozwiązań w ramach gospodarki leśnej, mających na celu zapobieganie lub ograniczenie negatywnych oddziaływań, w szczególności na cele i przedmioty ochrony obszarów Natura 2000. Przedstawione w programie ochrony przyrody i w prognozie działania minimalizujące negatywne oddziaływania powinny być uwzględnione w projekcie PUL.

Z up. REGIONALNEGO DYREKTORA
OCHRONY ŚRODOWISKA W LUBLINIE


Piotr Dębuś
Z-ca Regionalnego Dyrektora Ochrony Środowiska
Regionalny Konserwator Przyrody w Lublinie



LUBELSKI
PAŃSTWOWY WOJEWÓDZKI
INSPEKTOR SANITARNY
W LUBLINIE

20-708 Lublin, ul. Pielęgniarek 6
tel. 81 743-42-72/73, fax. 81 743-46-86
wsse.lublin@pis.gov.pl, <http://wsse.lublin.pis.gov.pl>

DNS-NZ.7016.168.2020

Egzemplarz Nr 1



2020 -09- 0 4

Lublin, dnia

**Regionalny Dyrektor
Lasów Państwowych
w Lublinie**

ul. Czechowska 4, 20-950 Lublin

Na podstawie art. 53 ust. 1 oraz art. 58 ust. 1 pkt 2 ustawy z dnia 3 października 2008 r. *o udostępnianiu informacji o środowisku i jego ochronie, udziale społeczeństwa w ochronie środowiska oraz o ocenach oddziaływania na środowisko* (t. j. Dz. U. z 2020 r., poz. 283 późn. zm.) w odpowiedzi na wniosek Regionalnego Dyrektora Lasów Państwowych w Lublinie z dnia 28 sierpnia 2020 r. znak ZO.6003.1.2020 - Lubelski Państwowy Wojewódzki Inspektor Sanitarny w Lublinie uzgadnia stopień szczegółowości informacji wymaganych w prognozie oddziaływania na środowisko dla projektu Planu Urządzenia Lasu dla Nadleśnictwa Międzyrzec we wnioskowanym w piśmie zakresie określonym na podstawie art. 51 ust. 2 wyżej przywołanej ustawy z uwzględnieniem oceny oddziaływania przewidywanych działań na zdrowie ludzi.

Plan Urządzenia Lasu jest podstawowym dokumentem gospodarki leśnej zmierzającej do ukształtowania struktury lasów i ich wykorzystania w sposób i tempie zapewniającym trwałe zachowanie ich bogactwa biologicznego, wysokiej produktywności oraz potencjału regeneracyjnego, żywotności i zdolności do wypełniania na poziomie lokalnym wszystkich funkcji ochronnych, gospodarczych i socjalnych.

Projekt Planu Urządzenia Lasu dla Nadleśnictwa Międzyrzec nie wyznacza ram dla przedsięwzięć mogących znacząco oddziaływać na środowisko oraz mających negatywny wpływ na zdrowie ludzi (np. stosowania środków chemicznych do zwalczania szkodników). Na terenie Nadleśnictwa Międzyrzec ustanowione są obszary Natura 2000 stąd, w świetle unormowań art. 47a pkt 2 tiret pierwszy wyżej przywołanej ustawy zachodzi konieczność przeprowadzenia strategicznej oceny oddziaływania na środowisko, w tym obszary Natura 2000.

Otrzymuje:
Egz. Nr 1 - Adresat
Egz. Nr 2- NZ aa

Sporządził: GT; OZNS; tel. 81-533-41-57
Sprawdził: MW; tel. 81-533-41-57

Z upoważnienia
Lubelskiego Państwowego Wojewódzkiego
Inspektora Sanitarnego
w Lublinie
Wioletta Buczak-Zeuschner
z-ca Lubelskiego Państwowego Wojewódzkiego
Inspektora Sanitarnego w Lublinie



Lublin, dnia 05.12.2022 r.

Zn. spr.: ZO.6003.1.2020
polecony, za potwierdzeniem odbioru

**Pan
Arkadiusz Iwaniuk
Dyrektor
Regionalnej Dyrekcji Ochrony
Środowiska w Lublinie
ul. Bazylianówka 46
20 -144 Lublin**

Na podstawie art. 54 ust. 1 ustawy z dnia 3 października 2008 r. o udostępnianiu informacji o środowisku i jego ochronie, udziale społeczeństwa w ochronie środowiska oraz o ocenach oddziaływania na środowisko (t. j. Dz. U. z 2022 r., poz. 1029) Dyrektor Regionalnej Dyrekcji Lasów w Lublinie przesyła w załączeniu projekt Planu Urządzenia Lasu wraz z Prognozą oddziaływania na środowisko dla Nadleśnictwa Międzyrzec z okresem obowiązywania od 01.01.2023 r. do 31.12.2032 r., celem wydania opinii.

Uzasadnienie

W odpowiedzi na wniosek Dyrektora RDLP w Lublinie z dnia 27.08.2020 r., Znak: ZO.6003.1.2020 została uzgodniony zakres i stopień szczegółowości informacji wymaganych w prognozie oddziaływania na środowisko projekt Planu Urządzenia Lasu dla Nadleśnictwa Międzyrzec przez:

- Lubelskiego Państwowego Wojewódzkiego Inspektora Sanitarnego w Lublinie, pismo Znak: DNS-NZ.7016.168.2020 z dnia 4 września 2020 roku;
- Dyrektora Regionalnej Dyrekcji Ochrony Środowiska w Lublinie, pismo Znak: WPN.611.15.2020.JW z dnia 23 listopada 2020 roku.

Prognoza oddziaływania na środowisko projektu Planu Urządzenia Lasu dla Nadleśnictwa Międzyrzec została opracowana w oparciu o w/w uzgodnienia.

W związku z powyższym, w oparciu o przepis art. 54 ust. 1 w/w ustawy proszę o wydanie opinii w terminie 30 dni od dnia otrzymania niniejszego wniosku.

Jednocześnie informuję, że załączona do wniosku dokumentacja podlega ochronie w rozumieniu ustawy z dnia 4 lutego 1994 roku o prawie autorskim i prawach pokrewnych (t. j. Dz.U. z 2021 r, poz. 1062) i bez zgody Dyrektora RDLP w Lublinie nie może być udostępniana i kopiowana.

Mirosław Waniewski
Zastępca Dyrektora ds. Gospodarki Leśnej

(podpisano kwalifikowanym podpisem elektronicznym)



Załączniki

1. Opis ogólny (elaborat) Nadleśnictwa Międzyrzecz, Program ochrony przyrody Nadleśnictwa Międzyrzecz, Prognoza oddziaływania na środowisko dla Nadleśnictwa Międzyrzecz wraz z mapą obszarów chronionych i funkcji lasów,
2. Płyta CD z zawartością materiałów projektu planu urządzenia lasu (opisy taksacyjne, program ochrony przyrody, prognoza oddziaływania na środowisko, mapy: cięć, walorów, obszarów chronionych i funkcji lasów, rozmieszczenia chronionych gatunków).

Regionalna Dyrekcja Ochrony Środowiska
w Lublinie
ul. Bazylianówka 46, 20-144 Lublin

Lublin, dnia 25 stycznia 2023 roku

WPN.611.15.2022.MPR

Pan
dr inż. Mirosław Waniewski
Zastępca Dyrektora ds. Gospodarki Leśnej
Regionalnej Dyrekcji Lasów Państwowych
w Lublinie
ul. Czechowska 4
20-950 Lublin

W nawiązaniu do wniosku Regionalnego Dyrektora Lasów Państwowych w Lublinie z dnia 4 stycznia 2023 r znak: ZO.6003.1.2020 dotyczącego wydania opinii do projektu Planu Urządzania Lasu wraz z Prognozą oddziaływania na środowisko dla Nadleśnictwa Międzyrzec z okresem obowiązywania od 1.01.2023 r. do 31.12.2032 r., w ramach procedury strategicznej oceny oddziaływania na środowisko, na podstawie analizy dokumentów przekazanych wraz z ww. wnioskiem: prognozy oddziaływania na środowisko dla Projektu Planu Urządzenia Lasu Nadleśnictwa Międzyrzec na okres 01.01.2023 – 31.12.2032 r. zwanej dalej „Prognozą”, ogólnego opisu lasów nadleśnictwa Międzyrzec – obrębów Międzyrzec i Grabarka (Elaborat), opisów taksacyjnych obrębów Międzyrzec i Grabarka, Programu Ochrony Przyrody (aktualizacja) – stanowiącego część planu urządzania lasu oraz kompletu map tematycznych, stosownie do art. 54 ust 1 i art. 57 ust. 1 pkt 2 ustawy z dnia 3 października 2008 r. o udostępnianiu informacji o środowisku i jego ochronie, udziale społeczeństwa w ochronie środowiska oraz o ocenach oddziaływania na środowisko (tekst jedn. Dz. U. z 2022 r., poz. 1029, ze zm.), Regionalna Dyrekcja Ochrony Środowiska w Lublinie, poniżej przedstawia opinię w przedmiotowej sprawie.

Głównym celem jakim kieruje się plan urządzania lasu jest zasada zrównoważonego rozwoju umożliwiająca harmonizację rozwoju gospodarczego, polegającego na poborze użytków z lasu, z rozwojem społecznym i ochroną walorów przyrodniczych i środowiskowych obszaru.

Nadleśnictwo Międzyrzec podzielone jest na 2 obręby leśne i 11 leśnictw, w tym 1 leśnictwo szkółkarskie. Nadleśnictwo obejmuje powierzchnię 13 643,79 ha gruntów Skarbu Państwa, w tym według obrębów leśnych: Grabarka 4 336,02 ha i Międzyrzec 9 307,77 ha. Administracyjnie lasy nadleśnictwa położone są na terenie województwa lubelskiego w powiecie:

- białskim, na terenie gmin: Biała Podlaska – obręby Krzymowskie, Nowy Sławacinek, Polejce, Sitnik, Styrzyniec, Surmacze, Sycyna, Woroniec, Zabłocie, Miasto Międzyrzec Podlaski – wszystkie obręby, Międzyrzec Podlaski – wszystkie obręby, Drelów - wszystkie obręby oprócz: Aleksandrówka, Worsy, części obrębu Szóstka, Rossosz – wszystkie obręby,
- radzyńskim na terenie gminy: Komarówka Podlaska – wszystkie obręby.

Na gruntach Nadleśnictwa Międzyrzec zlokalizowane są następujące formy ochrony przyrody:

- 1 rezerwat przyrody – Liski,
- 1 Obszar Europejskiej Sieci Ekologicznej Natura 2000 znajdujący się częściowo na gruntach nadleśnictwa – Obuwik w Uroczysku Świdów PLH060106,
- 31 pomników przyrody, z czego 4 to głązy narzutowe, 20 pojedynczych drzew oraz 7 grup drzew,
- 15 użytków ekologicznych o łącznej powierzchni 196,21 ha,
- ochrona gatunkowa roślin i zwierząt (obejmująca stanowiska dziko występujących roślin, zwierząt i grzybów objętych ochroną gatunkową i 25 stref ochronnych wokół gniazd chroniących stanowiska lęgowe ptaków tj. 14 – orlika krzykliwego *Clanga pomarina*, 3 – bielika *Haliaeetus albicilla*, 1 – bociana czarnego *Ciconia nigra* oraz 7 stref ważki Iglicy małej *Nehalennia speciosa* – łączna powierzchnia 654,76 ha.

W Nadleśnictwie Międzyrzec wyodrębniono 13 typów siedliskowych lasu. Dominującym typem siedliskowym jest BMśw, który zajmuje 4 326,96 ha (ok. 34%), LMśw 3 715,16 ha (ok. 29%).

Struktura wiekowa drzewostanów Nadleśnictwa jest zróżnicowana i znacząco odbiega od układu lasu normalnego. Najliczniej reprezentowane są drzewostany V klasy wieku (81-100 lat), które zajmują 20,87% powierzchni leśnej. W Nadleśnictwie Międzyrzec drzewostany ponad 100-letnie zajmują łączną powierzchnię 2 012,10 ha, co stanowi 15,4% powierzchni zalesionej. Pod względem budowy pionowej drzewostany są mało zróżnicowane. Dominują drzewostany jednopiętrowe – 86 % powierzchni. Drzewostany w klasie odnowienia i klasie do odnowienia stanowią 11,1% powierzchni.

W Nadleśnictwie Międzyrzec drzewostany głównie pochodzą z sadzenia. Drzewostany Nadleśnictwa tworzą 24 gatunki drzew, z czego 17 występuje jako gatunki panujące. Głównym gatunkiem panującym jest sosna, która zajmuje 65,81% powierzchni i stanowi 72,46% miąższości. Gatunek ten osiąga przeciętnie I bonitację. Drzewostany z panującym sosną w większości są z sadzenia. Kolejne gatunki panujące to: dąb (w tym Dbb i Dbs) – zajmuje 13,42% powierzchni i daje 11,84% ogółu zasobów Nadleśnictwa. Drzewostany z panującym dębem występują głównie na typach siedliskowych lasów mieszanych i lasów (LMśw, LMw, Lw). Gatunek ten osiąga przeważnie bonitację II, OI – 10,56% pow. i 8,33% zasobności, Brz – 9,39% pow. 6,80% zasobności. Pod względem bogactwa gatunkowego w Nadleśnictwie Międzyrzec dominują drzewostany jedno- i dwugatunkowe (razem 60,4%), mniej jest drzewostanów trzy cztero i więcej gatunkowych. Pozostaje to w ścisłej korelacji z układem siedliskowych typów lasu – przeważają siedliska borowe i borów mieszanych. Drzewostany rosnące na tych siedliskach, naturalnie charakteryzują się ubogą strukturą gatunkową.

Lasy Nadleśnictwa podzielone są na 746 kompleksów o bardzo zróżnicowanej powierzchni, rozproszonych na obszarze 783,39 km². Największy kompleks zajmuje powierzchnię 3 684,70 ha. Najliczniejszą grupę stanowią kompleksy o powierzchni do 1 ha.

Lasy ochronne występują na powierzchni 5 037,52 ha i stanowią 36,9% ogółu powierzchni leśnej zalesionej i niezalesionej Nadleśnictwa.

Przedłożony do opinii projekt planu urządzania lasu dla Nadleśnictwa Międzyrzec na okres 01.01.2023 – 31.12.2032 r. zawiera informacje o występujących na terenie Nadleśnictwa formach ochrony przyrody. Na mapach zaznaczone zostały granice obszarów chronionych oraz stwierdzone miejsca występowania gatunków chronionych. Należy jednak mieć na uwadze, że w okresie obowiązywania planu, konieczne jest zdobywanie informacji

przyrodniczej, aby odpowiednio planować i korygować zadania gospodarcze, które mogą mieć wpływ na siedliska gatunków i gatunki chronione. W opisach taksacyjnych zawarto informację (na podstawie aktualnej wiedzy) o występowaniu w danym wydzieleniu gatunków chronionych oraz o siedliskach przyrodniczych z załącznika I Dyrektywy Siedliskowej. W Programie Ochrony Przyrody sporządzono m.in. zestawienie gruntów Nadleśnictwa w zasięgu poszczególnych obszarów chronionych (wskazując ogólną powierzchnię obszaru i jego powierzchnię na gruntach Nadleśnictwa, numery oddziałów i pododdziałów), zestawienie przedmiotów ochrony dla których wyznaczono obszary Natura 2000 na gruntach Nadleśnictwa.

Położony na terenie Nadleśnictwa Międzyrzec rezerwat przyrody Liski o powierzchni 128,84 ha jest rezerwatem leśnym, w którego granicach znajdują się różnorodne zespoły roślinne oraz gatunki roślin rzadkich i chronionych. Wśród zespołów roślinnych występują: grądy (wysoki i niski), bór sosnowy (wilgotny i bagienny), bór mieszany (sosnowo-dębowy), łąg olszowo-jesionowy, ols porzeczkowy oraz zarośla łozowe. Celem ochrony jest zachowanie lasu o charakterze naturalnym, z licznymi zespołami oraz gatunkami roślin rzadkich i chronionych.

Analiza zapisów projektu planu urządzenia lasu wskazuje, że dokument ten nie zawiera wskazań kolidujących z celami ochrony rezerwatów przyrody, bowiem nie zaplanowano żadnych wskazań gospodarczych w rezerwacie przyrody.

Na terenie Nadleśnictwa Międzyrzec znajduje się jeden obszar chroniony w ramach sieci Natura 2000 tj. specjalny obszar ochrony siedlisk Obuwik w Uroczysku Świdów PLH060106. Obszar obejmuje niewielki kompleks leśny położony w dolinie rzeki Białki. Podłoże stanowi mozaika torfów i gruntów mineralnych. Las graniczy z dużym zbiornikiem retencyjnym „Żelizna”. Obszar został wyznaczony w celu ochrony licznej populacji obuwika pospolitego *Cypripedium calceolus* oraz siedlisk 9170 Grąd środkowoeuropejski i subkontynentalny (*Galio-Carpinetum*, *Tilio-Carpinetum*) i 9110 Ciepłolubne dąbrowy (*Quercetalia pubescenti-petraeae*). Obszar wyznaczony Rozporządzeniem Ministra Środowiska z dnia 22 czerwca 2017 r. w sprawie specjalnego obszaru ochrony siedlisk Obuwik w Uroczysku Świdów PLH060106 (Dz. U. 2017 poz. 1417). Powierzchnia obszaru Natura 2000 wynosi 36,55 ha, z czego na gruntach Nadleśnictwa znajduje się 5,45 ha. Na terenie obszaru na gruntach w zarządzie Nadleśnictwa Międzyrzec stwierdzono występowanie dwóch siedlisk przyrodniczych: 9170 grądu subkontynentalnego – pow. 0,97 ha i 9110 ciepłolubnej dąbrowy – pow. 0,22 hektara. Na terenie obszaru Obuwik w Uroczysku Świdów nie zostały zaplanowane żadne zabiegi gospodarcze. Struktura wiekowa drzewostanów obszaru Natura 2000 Obuwik w Uroczysku Świdów jest mało urozmaicona. Dominują drzewostany IV klasy wieku, które występują na 76% powierzchni. Zatem na koniec obowiązywania Planu Urządzania Lasu nie zajdą istotne zmiany w strukturze wiekowej drzewostanów. Z uwagi na brak wykonywanych zabiegów, nastąpi jedynie przesunięcie o jedną podklasę wieku. Zapisy Planu Urządzania Lasu przewidują racjonalne użytkowanie zasobów leśnych przez kształtowanie ich właściwej struktury gatunkowej i wiekowej z zachowaniem bogactwa przyrodniczego. Obszar posiada plan zadań ochronnych ustanowiony zarządzeniem Regionalnego Dyrektora Ochrony Środowiska w Lublinie z dnia 23 grudnia 2014 r. (Dz. Urz. Woj. Lubel. z 2014 r., poz. 4688). Plan zadań ochronnych dla poszczególnych siedlisk przyrodniczych oraz gatunków stanowiących przedmiot ochrony w obszarze określa zagrożenia, cele oraz działania ochronne niezbędne do zachowania określonych przedmiotów ochrony. Zagrożenia, które określono dla siedliska 9170 Grąd środkowoeuropejski i subkontynentalny (*Galio-Carpinetum*, *Tilio-*

Carpinetum) to: pozyskiwanie drzew zmieniające skład gatunkowy i średni wiek drzewostanu, usuwanie martwego drewna, który zakłóca prawidłowy obieg materii w ekosystemie, powoduje zmniejszenie żyzności gleby oraz może negatywnie wpływać na mikroklimat siedliska, jego bioróżnorodność, dostępność światła, temperaturę i wilgotność oraz usuwanie odpadów z gospodarstw domowych i pozostawianie ich w obrębie siedliska (zagrożenia nie stwierdzono na gruntach Nadleśnictwa). Cele ochrony określone dla siedliska to: utrzymanie dotychczasowej powierzchni siedliska (min. 8 ha), zwiększenie udziału martwego drewna (min. 3 szt./ha) oraz zwiększenie średniego wieku drzewostanu (do 70 lat). Działania określone dla osiągnięcia określonych celów to: zmniejszenie pozyskania drewna do 70% przyrostów rocznych. W ramach prac urządzeniowych terenowych przeprowadzono inwentaryzację drewna martwego. Miąższość drewna martwego określono z podziałem na drewno: martwe stojące, złamane, oraz martwe leżące. Na podstawie danych z założonych powierzchni kołowych obliczono, że średnia miąższość drewna martwego na siedlisku przyrodniczym grądu środkowoeuropejskiego i subkontynentalnego wynosi 19,75 m³/ha.

Zagrożenia, które określono dla siedliska 9110 ciepłolubnej dąbrowy to podwyższenie poziomu wód na skutek nieszczelności wałów zbiornika „Żelazna” i/lub niewłaściwego funkcjonowania sieci melioracyjnej – zagrożenie poza gruntami Nadleśnictwa.

Na podstawie dokumentacji planu zadań ochronnych dla obszaru Natura 2000 Obuwik w Uroczysku Świdów PLH060106 na terenie ostoi stwierdzono 633 pędy obuwika pospolitego rosnące w 119 kępach i w postaci pędów pojedynczych. Średnia liczba pędów w kępie wynosiła 3,35. Stwierdzono 15,1% pędów generatywnych, efektywność zapyłania wyniosła 34,0%. Występują osobniki juvenilne. Obuwik zajmuje powierzchnię 1,86 ha i rośnie w płacie grądu subkontynentalnego. Warunki świetlne są w większości suboptymalne – występuje duże zagęszczenie krzewów. Program Ochrony Przyrody Nadleśnictwa Międzyrzec nie podaje występowania gatunku na gruntach Nadleśnictwa. Wskazane w planie zadań ochronnych zagrożenia dla przedmiotów ochrony w obszarze Natura 2000, dotyczą głównie lasów poza gruntami Nadleśnictwa. Wobec powyższego analizując wpływ planowanych wskazań gospodarczych zapisanych w PUL na zachowanie stanu ochrony siedlisk przyrodniczych, z uwzględnieniem kryteriów zasięgu i powierzchni, struktury drzewostanów oraz stanu ochrony typowych gatunków siedlisk, należy wskazać, że brak jest znaczącego negatywnego oddziaływania zapisów PUL na cele i przedmioty ochrony obszaru Natura 2000.

Na gruntach nadleśnictwa zinwentaryzowano 5 typów siedlisk przyrodniczych poza obszarami Natura 2000 oraz położone w obszarach Natura 2000, ale nie będących przedmiotami ochrony:

- Ciepłolubne dąbrowy 9110* – pow. 0,22 ha (w tym 0,22 ha stanowi przedmiot ochrony w obszarach Natura 2000),
- Grąd środkowoeuropejski i subkontynentalny 9170 – pow. 1797,68 ha (w tym 0,97 ha stanowi przedmiot ochrony w obszarach Natura 2000),
- Lęgi wierzbowe, topolowe, olszowo-jesionowe 91E0* – pow. 64,75 ha,
- Bory i lasy bagienne 91D0* – pow. 42,59 ha,
- Śródłądowy bór chrobotkowy 91T0 – pow. 3,48 ha

Na siedliskach: śródłądowy bór chrobotkowy 91T0, ciepłolubne dąbrowy 9110* oraz bory i lasy bagienne 91D0* nie zaplanowano działań gospodarczych. Analizując planowane działania gospodarcze oraz dane zawarte w Prognozie oddziaływania na środowisko, na pozostałych powierzchniach siedlisk, można stwierdzić, że realizacja planowanych zabiegów nie wpłynie

znacząco negatywnie na te siedliska, a w niektórych przypadkach będzie miało oddziaływanie pozytywne. W ramach cięć pielęgnacyjnych eliminowane będą gatunki obce dla danego siedliska oraz kształtowana będzie budowa pionowa drzewostanów (np. popieranie i kształtowanie II piętra na siedlisku grądu).

Analizując wpływ zapisów planu na pomniki przyrody należy stwierdzić, że na gruntach będących w zarządzie Nadleśnictwa Międzyrzec znajduje się 31 pomników przyrody, z czego 4 to głązy narzutowe, 20 pojedynczych drzew oraz 6 grup drzew. Mając na względzie zapisy PUL wskazujące na konieczność ochrony pomników przyrody jak i innych pozostałych cennych przyrodniczo obiektów oraz zakazy obowiązujące w stosunku do tej formy ochrony przyrody, należy podkreślić brak istotnego negatywnego wpływu zapisów Planu Urządzenia Lasu na pomniki przyrody. W opinii Regionalnej Dyrekcji Ochrony Środowiska w Lublinie w okresie obowiązywania PUL, należy dążyć do ustanowienia pomników przyrody, szczególnie drzew, których wymiary i wartości kwalifikują do objęcia ochroną.

Dodatkowo na terenie Nadleśnictwa zlokalizowane jest 15 użytków ekologicznych o łącznej powierzchni 196,21 ha. Prognoza oddziaływania na środowisko nie przewiduje oddziaływania Planu Urządzenia Lasu na ta formę ochrony przyrody.

Na terenie Nadleśnictwa występują gatunki objęte ochroną gatunkową na podstawie:

- rozporządzenie Ministra Środowiska z dnia 9 października 2014 r. w sprawie ochrony gatunkowej roślin (Dz.U. z 2014 r. poz. 1409),
- rozporządzenie Ministra Środowiska z dnia 9 października 2014 r. w sprawie ochrony gatunkowej grzybów (Dz.U. z 2014 r. poz. 1408),
- rozporządzenie Ministra Środowiska z dnia 16 grudnia 2016 r. w sprawie ochrony gatunkowej zwierząt (tekst jedn. Dz.U. z 2022 r. poz. 2380).

Analizę oddziaływania zapisów PUL na chronione gatunki zwierząt i roślin wykonano w oparciu o dane zawarte w Programie Ochrony Przyrody i planowane zabiegi gospodarcze w pododdziałach, w których te gatunki zinwentaryzowano. W prognozie oddziaływania na środowisko, szczegółowej analizie poddano następujące chronione gatunki roślin i zwierząt: kosaciec syberyjski *Iris sibirica*, roszciska okrągłolistna *Drosera rotundifolia*, bagno zwyczajne *Ledum palustre*, naparstnica zwyczajna *Digitalis grandiflora*, orlik pospolity *Aquilegia vulgaris*, podkolan biały *Platanthera bifolia*, pomocnik baldaszkowy *Chimaphila umbellata*, wawrzynek wilczełyko *Daphne mezereum*, widlicz spleaszczony *Diphysastrum complanatum*, widłak jałowcowaty *Lycopodium annotinum*, widłak goździsty *Lycopodium clavatum*, wroniec widlasty Huperzia selago, zimoziół północny *Linnaea borealis*; mszki:, torfowce *Sphagnum spp.* oraz chrobotki *Cladonia spp.*

Planowane zabiegi gospodarcze, głównie rębnie i trzebieże nie powinny doprowadzić do ubytku w liczebności i kondycji populacji chronionych gatunków roślin. Informacje dotyczące miejsc występowania gatunków chronionych roślin są zapisane w opisach taksacyjnych.

W ramach Prognozy oddziaływania na środowisko oceniono wpływ zapisów Planu na 25 chronionych gatunków zwierząt, ze szczególnym uwzględnieniem:

- 1 gatunek owada: iglica mała *Nehalennia speciosa*,
- 1 gatunek płaza: kumak nizinny *Bombina bombina*,
- 3 gatunki ptaków: orlik krzykliwy *Clanga pomarina*, bielik *Haliaeetus albicilla*, bocian czarny *Ciconia nigra*,
- 1 gatunek ssaka: bóbr europejski *Castor fiber*.

Zgodnie z Prognozą oddziaływania na środowisko w miejscach występowania gatunków chronionych lub rzadkich, prace związane z pozyskaniem drewna i jego zrywką, będą planowane w sposób pozwalający uniknąć dużych zniszczeń runa, ściółki i gleby. Wskazano również na realizację zabiegów gospodarczych w sposób zapewniający zachowanie biotopów odpowiadających wymaganiom siedliskowym poszczególnych gatunków. W przypadku stref ochrony drzewostany zlokalizowane w strefie ochrony całorocznej zostały wyłączone z użytkowania. Na obszarze stref ochrony okresowej po uzyskaniu zgody Regionalnej Dyrekcji Ochrony Środowiska w Lublinie (w osobnym postępowaniu administracyjnym) wskazano na możliwość wykonania zabiegów gospodarczych poza okresem lęgowym. W drzewostanach w zasięgu strefy okresowej zaplanowano głównie cięcia pielęgnacyjne związane z trzebieżami. Część pododdziałów zostało objęta użytkowaniem rębny, realizowanym głównie w ramach rębni złożonych (gniazdowych) oraz w dwóch pododdziałach w strefie ochrony okresowej orlika w ramach rębni zupełnej w drzewostanie olsowym. W drzewostanach objętych użytkowaniem rębny zaplanowano ponadto czynności związane z odnowieniem (złożonym), a także zabiegi hodowlane (czyszczenia wczesne i późne) w istniejącym młodym pokoleniu.

Według danych z inwentaryzacji terenowej przeprowadzonej na potrzeby niniejszego PUL, zasobności drewna drzew martwych w Nadleśnictwie Międzyrzec osiąga wartość 125 417,18. m³. Drewno drzew martwych stojących i złomów oszacowano na około 45 517,59 m³, natomiast drewno drzew leżących i fragmentów drzew martwych na 79 899,59 m³. Wartość przeciętna miąższości drewna drzew martwych wynosi średnio blisko 11,19 m³/ha.

W Programie Ochrony Przyrody Nadleśnictwa zwrócono uwagę na ochronę organizmów związanych z martwym i rozkładającym się drewnem, poprzez zapewnienie drewna martwego do naturalnego rozkładu, bez narażania drzewostanów na opanowanie przez szkodniki wtórne lub choroby grzybowe. Pozostawianie rozkładającego się drewna wpłynie dodatnio na zwiększenie jego masy w lesie, dzięki czemu nastąpi zwiększenie bioróżnorodności w ekosystemach leśnych. W ramach prowadzonej gospodarki przy cięciach rębnych projektowano pozostawienie 5% powierzchni drzewostanu. Pozostawianie rozkładającego się drewna wpłynie dodatnio na zwiększenie jego masy w lesie, dzięki czemu nastąpi zwiększenie bioróżnorodności w ekosystemach leśnych. Większa ilość martwego drewna w lesie to wzrost ilości i liczebności organizmów z nim związanych.

Opracowana Prognoza oddziaływania na środowisko zawiera szereg zaleceń dotyczących minimalizacji negatywnego oddziaływania na poszczególne gatunki chronione np. pozostawianie wokół stanowiska biogrup oraz w miarę możliwości wykonywanie zabiegów w okresie jesienno-zimowym, wykorzystywanie szlaków zrywkowych omijających stanowiska roślin. Nie należy zakładać gniazd, cięć zupełnych lub uprzątających w miejscach występowania chronionych gatunków (w przypadku gatunków licznych dotyczy wybranych największych płatów). Przed przystąpieniem do wykonywania prac, konieczne jest poinformowanie wykonawcy o miejscu występowania znanych stanowisk gatunków chronionych. Prognoza oddziaływania na środowisko identyfikuje następujące zagrożenia dla zwierząt oraz wskazuje czynności ograniczające to oddziaływanie:

- W trakcie wykonywania zabiegów gospodarczych w strefach ochrony orlika krzykliwego, bociana czarnego, bielika należy przestrzegać terminów ochrony okresowej. Jeżeli wystąpi taka konieczność, w strefach ochrony całorocznej zabiegi

wykonywać wyłącznie w uzasadnionych przypadkach, poza okresem lęgowym i w sposób nie pogarszający siedliska (za zgodą RDOŚ w Lublinie).

- Wykonywanie zabiegów w siedliskach i miejscach lęgowych pozostałych gatunków ptaków stref ekotonowych i leśnych – w okresie lęgowym należy pozostawiać drzewa, na których zostały zidentyfikowane zasiedlone gniazda, jak również należy pozostawiać w drzewostanach stare drzewa obumarłe i obumierających oraz drzewa dziuplaste i gatunki o miękkim drewnie. Należy pozostawiać biogrupy (kępy starodrzewu) na zrębach, otwarte siedliska wśród lasów (polany, wydmy, wrzosowiska, dolinki śródleśnych rzek, murawy itp.), tworzyć swoiste ekosystemy tzw. ekotony: las-pole, las-torfowisko, las-woda.
- Zubożenie miejsc występowania płazów i gadów – należy zabezpieczyć schronienia i biotopy wykorzystywane przez gady i płazy. Program Ochrony Przyrody proponuje realizować to poprzez nie wykonywanie wokół zbiorników wodnych działań gospodarczych przekształcających znacząco powierzchnię gleby, które mogłyby stanowić barierę migracyjną dla płazów oraz poprzez pozostawianie w sąsiadujących włączeniach, leżących kłód, karpiny lub głązów jako miejsca zimowania płazów i gadów.
- Uszczuplenie potencjalnie dogodnych miejsc występowania gatunków związanych z martwym drewnem – należy pozostawiać w lesie drzewa dziuplaste, martwe i obumierające, które będą stwarzać dogodne warunki do rozprzestrzeniania się populacji gatunków związanych z martwym drewnem. W przypadku niedostatku takich drzew proponuje się wywieszanie budek lęgowych oraz budek dla nietoperzy.

Zaleca się, aby na szkicach sytuacyjnych projektowanych cięć rębnych nanosić miejsca stwierdzenia gatunków chronionych i w miarę możliwości wykorzystywać tę informację do wyznaczania w tych miejscach biogrup.

Należy zatem stwierdzić, że realizacja ustaleń projektu Planu Urządzenia Lasu dla Nadleśnictwa Międzyrzec nie będzie się wiązała z wystąpieniem oddziaływań skutkującym trwałym pogorszeniem stanu populacji chronionych gatunków występujących na terenie Nadleśnictwa. Zidentyfikowane w Prognozie oddziaływania mogą, co prawda, wpływać na fluktuacje liczebności i rozmieszczenia populacji gatunków roślin, to jednak można przyjąć, że zmiany te nie mają charakteru trwałego. Nieodłącznie związane są z fazami rozwoju i rozpadu drzewostanów, a więc z procesami, które również w warunkach naturalnych, bez ingerencji człowieka, w środowisku przyrodniczym występują w sposób spontaniczny.

Należy dodatkowo podkreślić, że wykonywanie niektórych zaplanowanych zabiegów gospodarczych i hodowlanych (odnowienia sztuczne, rębnie częściowe, a przede wszystkim rębnia zupełna) może się wiązać z krótkoterminowymi zmianami w zajmowanych przez zwierzęta biotopach, jednakże oddziaływanie średnio i długookresowo nie będzie negatywne, gdyż realizacja zapisów PUL przyniesie korzystne pod względem przyrodniczym zmiany w strukturze drzewostanów a poszczególne gatunki zwierząt mają możliwość migracji, poszukiwania i wyboru nisz ekologicznych. Inwentaryzacja chronionych gatunków, zalecenia ochronne oraz zalecenia pozostawiania martwego drewna pozwalają twierdzić, iż wpływ projektu Planu na chronione i rzadkie gatunki nie będzie znaczący.

W Nadleśnictwie Międzyrzec nie przewiduje się wykonywania zabiegów prowadzących do pogorszenia stosunków wodnych. Zabiegi rębne w krótkim i średnim okresie czasu nie mają istotnego wpływu na wodę ze względu na proces zastępowania drzewostanu dojrzałego

młodym pokoleniem. Działania i rozwiązania zastosowane w PUL, wpłyną jednoznacznie pozytywnie na wody powierzchniowe i podziemne.

Zalecenia sformułowane w Prognozie należy wprowadzić do PUL w celu ich skutecznego stosowania.

Biorąc pod uwagę powyższe, uznaje się, że realizacja zapisów Planu Urządzenia Lasu Nadleśnictwa Międzyrzec na okres 01.01.2023 – 31.12.2032 pozwoli na prowadzenie wielofunkcyjnej gospodarki leśnej zapewniającej utrzymanie i trwałość lasów, ciągłość ich użytkowania, a także zachowanie bioróżnorodności ekosystemów leśnych.

z up. Regionalnego Dyrektora Ochrony Środowiska w Lublinie

Tomasz Wąsik

p.o. Zastępcy Regionalnego Dyrektora Ochrony Środowiska
w Lublinie – Regionalnego Konserwatora Przyrody
/ – dokument podpisany elektronicznie /

Otrzymują:

1. Adresat
2. Aa.