



## Wydział Test

Pytanie 1

Punkty maks.:  
1,00

Przez zasób nieruchomości należy rozumieć:

Wybierz wszystkie poprawne:

- a. nieruchomości będące przedmiotem użytkowania wieczystego Skarbu Państwa
- b. nieruchomości będące przedmiotem użytkowania wieczystego województwa
- c. nieruchomości, które stanowią przedmiot własności gminy i nie zostały oddane w użytkowanie wieczyste
- d. nieruchomości, które stanowią przedmiot własności Skarbu Państwa i nie zostały oddane w użytkowanie wieczyste

Pytanie 2

Punkty maks.:  
1,00

Prezydent Rzeczypospolitej Polskiej:

Wybierz wszystkie poprawne:

- a. jest wybierany na 4-letnią kadencję
- b. kieruje administracją rządową
- c. jest najwyższym zwierzchnikiem Sił Zbrojnych Rzeczypospolitej Polskiej
- d. jest najwyższym przedstawicielem Rzeczypospolitej Polskiej

Pytanie 3

Punkty maks.:  
1,00

Główny Geodeta Kraju jest organem wiodącym w zakresie między innymi następujących tematów danych przestrzennych:

Wybierz wszystkie poprawne:

- a. jednostki administracyjne, rozumiane jako jednostki zasadniczego podziału terytorialnego kraju
- b. jednostki statystyczne
- c. geologia
- d. obszary chronione, rozumiane jako obszary wyznaczone lub zarządzane w ramach prawa międzynarodowego, europejskiego prawa wspólnotowego lub prawa państw członkowskich Wspólnot Europejskich

Pytanie 4

Punkty maks.:  
1,00

Dla przewodów sieci niezidentyfikowanej GESUT wyróżnia się następujące typy przewodów:

Wybierz wszystkie poprawne:

- a. nie wyróżnia się typów przewodów
- b. niskiego parametru
- c. wysokiego parametru
- d. inne

Pytanie 5

Punkty maks.:  
1,00

Geodezyjna ewidencja sieci uzbrojenia terenu obejmuje informacje o:

Wybierz wszystkie poprawne:

- a. przeznaczeniu oraz podstawowych parametrach technicznych sieci uzbrojenia terenu
- b. projektowanych sieciach uzbrojenia
- c. sieciach uzbrojenia terenu, które znajdują się w trakcie budowy
- d. tylko o podmiotach, które władają sieciami

Pytanie 6

Punkty maks.:  
1,00

Uchwała rady gminy o scaleniu i podziale nieruchomości stanowi podstawę do:

Wybierz wszystkie poprawne:

- a. ujawnienia nowego stanu prawnego nieruchomości w katastrze nieruchomości
- b. założenia nowych ksiąg wieczystych
- c. zamknięcia istniejących ksiąg wieczystych
- d. wyznaczenia na gruncie granic nieruchomości powstałych w wyniku scalenia i podziału nieruchomości

Pytanie **7**Punkty maks.:  
1,00

W przypadku obiektów geodezyjnej ewidencji sieci uzbrojenia terenu mających status "projektowany" prezentacja graficzna na mapie zasadniczej jest realizowana w przypadku przewodów w następujący sposób:

Wybierz wszystkie poprawne:

- a. linią ciągłą
- b. w kolorze przypisanym do rodzaju sieci
- c. z dodatkiem etykiety "proj."
- d. linią przerywaną

Pytanie **8**Punkty maks.:  
1,00

Grunt zajęty przez ciek naturalny:

Wybierz wszystkie poprawne:

- a. stanowi odrębną działkę ewidencyjną jeśli wody w tym cieku płyną korytem uregulowanym odkrytym
- b. nie stanowi odrębnej działki ewidencyjnej niezależnie od tego, czy wody w tym cieku płyną korytem naturalnym, czy korytem uregulowanym odkrytym lub zakrytym
- c. stanowi odrębną działkę ewidencyjną jeśli wody w tym cieku płyną korytem naturalnym
- d. stanowi odrębną działkę ewidencyjną niezależnie od tego, czy wody w tym cieku płyną korytem naturalnym, czy korytem uregulowanym odkrytym lub zakrytym

Pytanie **9**Punkty maks.:  
1,00

Osnowa realizacyjna na obiektach budowlanych wymagających w trakcie użytkowania okresowego badania przemieszczeń obiektu i podłoża oraz odkształceń obiektu powinna być zaprojektowana:

Wybierz wszystkie poprawne:

- a. w sposób określony przez kierownika budowy
- b. w sposób umożliwiający wykonanie pomiaru pierwotnego
- c. w dowolny sposób
- d. w sposób umożliwiający wykonanie pomiarów następnych

Pytanie **10**Punkty maks.:  
1,00

Zawiadomienie o czynnościach podjętych w celu ustalenia przebiegu granic działek ewidencyjnych wykonawca prac geodezyjnych doręcza:

Wybierz wszystkie poprawne:

- a. użytkownikom gruntów państwowych
- b. sąsiadom
- c. właścicielom
- d. użytkownikom wieczystym

Pytanie **11**Punkty maks.:  
1,00

Decyzji, od której przysługuje odwołanie:

Wybierz wszystkie poprawne:

- a. może być nadany rygor natychmiastowej wykonalności ze względu na ważny interes strony
- b. nie może być nadany rygor natychmiastowej wykonalności – i jest to zasada generalna
- c. może być nadany rygor natychmiastowej wykonalności, gdy jest to niezbędne ze względu na ochronę życia ludzkiego
- d. może być nadany rygor natychmiastowej wykonalności dla zabezpieczenia gospodarstwa narodowego przed ciężkimi stratami

Pytanie **12**Punkty maks.:  
1,00

W przypadku, gdy dla danego obiektu bazy BDOT500 dopuszcza się reprezentację geometryczną obiektu za pomocą punktu albo poligonu, reprezentację punktową stosuje się:

Wybierz wszystkie poprawne:

- a. jeżeli średnica obiektu lub jego wymiary są mniejsze niż 0,75 m lub równe 0,75 m
- b. jeżeli średnica obiektu lub jego wymiary są mniejsze niż 0,50 m lub równe 0,50 m
- c. jeżeli średnica obiektu lub jego wymiary są mniejsze niż 0,65 m lub równe 0,65 m
- d. jeżeli średnica obiektu lub jego wymiary są mniejsze niż 0,25 m lub równe 0,25 m

Pytanie **13**Punkty maks.:  
1,00

Rozgraniczenie nieruchomości nie może nastąpić:

Wybierz wszystkie poprawne:

- a. na podstawie ugody zawartej przed upoważnionym geodetą
- b. na podstawie orzeczenia sądu powszechnego
- c. na podstawie decyzji administracyjnej wójta / burmistrza / prezydenta
- d. na podstawie decyzji administracyjnej starosty

Pytanie **14**Punkty maks.:  
1,00

Sądy przekazują właściwym starostom odpisy prawomocnych orzeczeń, celem aktualizacji ewidencji gruntów i budynków, w sprawach dotyczących:

Wybierz wszystkie poprawne:

- a. rozgraniczenia nieruchomości
- b. ustanowienia służebności
- c. nabycia praw do spadku
- d. działu spadku

Pytanie **15**Punkty maks.:  
1,00

Materiały przyjęte do zasobu w postaci elektronicznej przetwarza się niezwłocznie do dokumentu elektronicznego zapisanego w formacie:

Wybierz wszystkie poprawne:

- a. uzgodnionym z wykonawcą prac geodezyjnych
- b. pdf
- c. shp
- d. gml

Pytanie **16**Punkty maks.:  
1,00

Klauzula urzędowa, którą opatruje się materiały w postaci nieelektronicznej przyjęte do powiatowego zasobu geodezyjnego i kartograficznego, zawiera:

Wybierz wszystkie poprawne:

- a. imię i nazwisko wykonawcy prac geodezyjnych
- b. datę udostępnienia materiału zasobu
- c. identyfikator ewidencyjny materiału zasobu
- d. nazwę organu prowadzącego zasób

Pytanie **17**Punkty maks.:  
1,00

Protokół z mediacji prowadzonej w trybie przepisów Kodeksu postępowania administracyjnego zawiera między innymi:

Wybierz wszystkie poprawne:

- a. czas i miejsce przeprowadzenia mediacji
- b. imię i nazwisko oraz adres mediatora
- c. imię i nazwisko (nazwy) oraz adresy (siedziby) uczestników mediacji
- d. dokonane ustalenia co do sposobu załatwienia sprawy

Pytanie **18**Punkty maks.:  
1,00

Obowiązek stosowania legalnych jednostek miar dotyczy między innymi:

Wybierz wszystkie poprawne:

- a. innych przyrządów niż pomiarowe
- b. wykonywania pomiarów
- c. przyrządów pomiarowych
- d. wyrażania wartości wielkości fizycznych

Ze względu na wymaganą dokładność określenia położenia punktów szczegółów terenowych wyróżnia się I, II i III grupę szczegółów terenowych, do grupy III nie są zaliczone szczegóły:

Wybierz wszystkie poprawne:

Pytanie **19**Punkty maks.:  
1,00

- a. zieleńce
- b. sztuczne zbiorniki wodne
- c. odkrywki glebowe dla potrzeb gleboznawczej klasyfikacji gruntów
- d. oddziały leśne na obszarach lasów i parków narodowych

Pytanie **20**Punkty maks.:  
1,00

Wyłączeniu z państwowego zasobu geodezyjnego i kartograficznego podlegają materiały, które:  
Wybierz wszystkie poprawne:

- a. straciły przydatność bazową
- b. straciły przydatność użytkową
- c. straciły wiarygodność
- d. straciły przydatność bazowo - użytkową

Pytanie **21**Punkty maks.:  
1,00

W bazie danych ewidencyjnych oprócz konturu budynku ujawnia się obiekty budowlane trwale związane z budynkiem, takie jak:

Wybierz wszystkie poprawne:

- a. schody
- b. weranda
- c. podjazd dla osób niepełnosprawnych
- d. przejazd

Pytanie **22**Punkty maks.:  
1,00

Wykaz zmian danych ewidencyjnych, zgodnie z rozporządzeniem w sprawie ewidencji gruntów i budynków, zawiera:

Wybierz wszystkie poprawne:

- a. stan dotychczasowy
- b. oznaczenie księgi wieczystej
- c. nazwę gminy
- d. numer uprawnień zawodowych kierownika prac geodezyjnych

Pytanie **23**Punkty maks.:  
1,00

Organy władzy publicznej działają:

Wybierz wszystkie poprawne:

- a. na podstawie ugruntowanego orzecznictwa sądowego
- b. bezpośrednio, na podstawie stanowionych uchwał
- c. na podstawie prawa
- d. w granicach prawa

Pytanie **24**Punkty maks.:  
1,00

Jeżeli biegły, który bez należytego usprawiedliwienia nie stawił się na wezwanie organu prowadzącego postępowanie, organ ten może między innymi:

Wybierz wszystkie poprawne:

- a. ponownie wezwać biegłego
- b. nałożyć karę pieniężną w wysokości 5000 zł
- c. wyjątkowo zarządzić zatrzymanie i przymusowe doprowadzenie biegłego
- d. nałożyć karę pieniężną w wysokości do 3000 zł

Pytanie **25**Punkty maks.:  
1,00

Kopie materiałów zasobu udostępniane w formie dokumentów elektronicznych opatruje się klauzulą urzędową zawierającą:

Wybierz wszystkie poprawne:

- a. datę wykonania kopii materiału zasobu
- b. identyfikator ewidencyjny materiału zasobu
- c. nazwę materiału zasobu

- d. nazwę wykonawcy prac, któremu udostępniane są kopie materiałów

Pytanie **26**Punkty maks.:  
1,00

Ewidencja materiałów zasobu zawiera:

Wybierz wszystkie poprawne:

- a. położenie przestrzenne obszaru, którego dotyczy materiał zasobu
- b. datę przyjęcia materiału do zasobu
- c. informację o dostępie do materiału zasobu
- d. określenie formatu danych materiału zasobu

Pytanie **27**Punkty maks.:  
1,00

Czy zaliczenie drogi do kategorii dróg gminnych wymaga podjęcia uchwały?

Wybierz wszystkie poprawne:

- a. Tak, wymaga uchwały zarządu gminy
- b. Tak, wymaga uchwały rady gminy
- c. Nie, kategoria jest nadawana w pozwoleniu na użytkowanie
- d. Nie, kategoria jest zależna od treści wniosku zarządcy drogi

Pytanie **28**Punkty maks.:  
1,00

Właściwość miejscową organu administracji publicznej w sprawach dotyczących nieruchomości ustala się według:

Wybierz wszystkie poprawne:

- a. miejsca zamieszkania właściciela nieruchomości
- b. miejsca pobytu strony zainteresowanej
- c. zgodnego ustalenia stron
- d. miejsca położenia nieruchomości

Pytanie **29**Punkty maks.:  
1,00

Ewidencja gruntów i budynków obejmuje dane podmiotowe dotyczące:

Wybierz wszystkie poprawne:

- a. adresów zameldowania na pobyt stały albo siedziby podmiotów
- b. daty nabycia prawa własności
- c. gruntów
- d. lokali

Pytanie **30**Punkty maks.:  
1,00

Dla obszaru całego kraju zakłada się i prowadzi w systemie teleinformatycznym bazy danych, obejmujące zbiory danych przestrzennych infrastruktury informacji przestrzennej, dotyczące:

Wybierz wszystkie poprawne:

- a. ewidencji miejscowości, ulic i adresów
- b. państwowego rejestru nazw geograficznych
- c. szczegółowych osnów geodezyjnych
- d. geodezyjnej ewidencji projektowanych sieci uzbrojenia terenu

Pytanie **31**Punkty maks.:  
1,00

Poprzez pojęcie tyczenia rozumiemy:

Wybierz wszystkie poprawne:

- a. postawienie pikiet z wbiciem palika drewnianego
- b. wskazanie w terenie punktów mające na celu pokazanie usytuowania obiektu /ów
- c. zespół czynności polegających na wyznaczeniu i oznaczeniu położenia w terenie elementów niezbędnych do realizacji projektu obiektu budowlanego
- d. czynności zmierzające do opracowania współrzędnych punktów geodezyjnych

Średni błąd położenia i wysokości punktów pomiarowej osnowy poziomej i wysokościowej odpowiednio:

Wybierz wszystkie poprawne:

Pytanie **32**Punkty maks.:  
1,00

- a. nie może być większy niż 0,10m względem punktów poziomej osnowy geodezyjnej i 0,05m względem punktów wysokościowej osnowy geodezyjnej
- b. nie może być większy niż 0,10m względem punktów poziomej osnowy geodezyjnej i 0,10m względem punktów wysokościowej osnowy geodezyjnej
- c.  
nie może być mniejszy niż 0,10m względem punktów poziomej osnowy geodezyjnej i 0,05m względem punktów wysokościowej osnowy geodezyjnej
- d. nie może być większy niż 0,05 m względem punktów poziomej osnowy geodezyjnej i 0,05m względem punktów wysokościowej osnowy geodezyjnej

Pytanie **33**Punkty maks.:  
1,00

Jakie obiekt przedstawia poniższy znak kartograficzny:



Wybierz wszystkie poprawne:

- a. punkt graniczny stabilizowany
- b. punkt graniczny pośredni niestabilizowany
- c. punkt pośredni granicy państwa stabilizowany trwale
- d. punkt graniczny niestabilizowany

Pytanie **34**Punkty maks.:  
1,00

Podstawą do wyłączenia materiałów zasobu z zasobu jest:

Wybierz wszystkie poprawne:

- a. akceptacja protokołu, zawierającego wyniki oceny przydatności materiałów zasobu, przez osobę reprezentującą organ prowadzący zasób
- b. zgoda Głównego Geodety Kraju
- c. akceptacja protokołu weryfikacji wyników zgłoszonych prac geodezyjnych przez osobę reprezentującą organ prowadzący zasób
- d. wniosek wykonawcy prac geodezyjnych

Pytanie **35**Punkty maks.:  
1,00

Organ prowadzący zasób prowadzi w postaci elektronicznej w systemie teleinformatycznym:

Wybierz wszystkie poprawne:

- a. ewidencję materiałów zasobu
- b. rejestr prac geodezyjnych
- c. rejestr zawiadomień o zakończeniu prac geodezyjnych
- d. ewidencję wykonawców prac geodezyjnych

Pytanie **36**Punkty maks.:  
1,00

Prowadzenie ksiąg wieczystych należy do właściwości:

Wybierz wszystkie poprawne:

- a. starostw powiatowych
- b. sądów administracyjnych
- c. sądów rejonowych
- d. sądów okręgowych

Pytanie **37**Punkty maks.:  
1,00Ze względu na wymaganą dokładność określenia położenia punktów szczegółów terenowych wyróżnia się I, II i III grupę szczegółów terenowych, do grupy II nie są zaliczone szczegóły:

Wybierz wszystkie poprawne:

- a. ciek i zbiorniki wodne o naturalnych liniach brzegowych
- b. znaki geodezyjne
- c. wały przeciwpowodziowe
- d. kontury użytków gruntowych

Pytanie **38**Punkty maks.:  
1,00

Kto jest stroną postępowania administracyjnego w sprawie rozgraniczenia nieruchomości?

Wybierz wszystkie poprawne:

- a. właściciel nieruchomości, właściciele nieruchomości sąsiednich, geodeta uprawniony
- b. właściciel nieruchomości, właściciele wszystkich nieruchomości sąsiednich
- c. właściciel nieruchomości lub współwłaściciele
- d. właściciel nieruchomości, właściciele nieruchomości sąsiednich, geodeta uprawniony, Wójt Gminy, zarządca drogi

Pytanie **39**Punkty maks.:  
1,00

W razie usprawiedliwionego niestawiennictwa na gruncie strony postępowania rozgraniczeniowego, geodeta wstrzymuje czynności do czasu ustania przeszkody lub wyznaczenia pełnomocnika:

Wybierz wszystkie poprawne:

- a. nie dłużej jednak niż na okres 14 dni
- b. nie dłużej jednak niż na okres jednego miesiąca
- c. nie dłużej jednak niż na okres dwóch miesięcy
- d. nie dłużej jednak niż na okres trzech miesięcy

Pytanie **40**Punkty maks.:  
1,00

Przy określaniu zasięgu konturów klasyfikacyjnych kontury o powierzchni:

Wybierz wszystkie poprawne:

- a. mniejszej niż 0,10 ha włącza się do konturu przyległego
- b. większej niż 0,10 ha włącza się do konturu przyległego
- c. mniejszej niż 0,10 ha pozostawia się bez zmian
- d. mniejszej niż 0,20 ha włącza się do konturu przyległego

Pytanie **41**Punkty maks.:  
1,00

Przechowywanie kopii zabezpieczających baz danych zbiorów danych przestrzennych infrastruktury informacji przestrzennej, prowadzonych odpowiednio przez organy administracji geodezyjnej i kartograficznej szczebla wojewódzkiego i powiatowego, należy do zadań:

Wybierz wszystkie poprawne:

- a. geodety województwa
- b. Głównego Geodety Kraju
- c. marszałka województwa
- d. wojewódzkiego inspektora nadzoru geodezyjnego i kartograficznego

Pytanie **42**Punkty maks.:  
1,00

Bazę BDOT500 tworzy i aktualizuje się:

Wybierz wszystkie poprawne:

- a. w drodze czynności materialno-technicznej na podstawie materiałów przyjmowanych do państwowego zasobu geodezyjnego i kartograficznego
- b. w drodze decyzji administracyjnej na podstawie materiałów przyjmowanych do państwowego zasobu geodezyjnego i kartograficznego
- c. nie później niż w terminie 14 dni od dnia uzyskania materiałów
- d. nie później niż w terminie 30 dni od dnia pozyskania materiałów

Pytanie **43**Punkty maks.:  
1,00

Organ prowadzący zasób:

Wybierz wszystkie poprawne:

- a. przechowuje co najmniej dwie ostatnie kopie bezpieczeństwa materiałów zasobu
- b. przechowuje materiały zasobu w sposób chroniący je przed pożarem
- c. przechowuje materiały zasobu w sposób chroniący je przed zniszczeniem
- d. wykonuje na nośnikach zewnętrznych, nie rzadziej niż raz na rok, kopie bezpieczeństwa materiałów zasobu w postaci elektronicznej

Wypis z rejestru gruntów zawiera:

Pytanie **44**Punkty maks.:  
1,00

Wybierz wszystkie poprawne:

- a. numer jednostki rejestrowej gruntów
- b. oznaczenie sprawy według obowiązującego systemu kancelaryjnego
- c. datę sporządzenia dokumentu
- d. datę aktualności danych wykazanych w wypisie

Pytanie **45**Punkty maks.:  
1,00

Faktyczne granice pasów południkowych w układzie PL-2000 wyznacza się:

Wybierz wszystkie poprawne:

- a. wzdłuż trzech pasów południkowych o rozciągłości równej  $4^{\circ}$  długości geodezyjnej każdy
- b. wzdłuż granic jednostek administracyjnych szczebla powiatowego
- c. żadne z powyższych
- d. wzdłuż granic jednostek administracyjnych szczebla wojewódzkiego

Pytanie **46**Punkty maks.:  
1,00

Organami nadzoru geodezyjnego i kartograficznego są :

Wybierz wszystkie poprawne:

- a. starosta wykonujący zadania przy pomocy geodety powiatowego
- b. wojewoda wykonujący zadania przy pomocy wojewódzkiego inspektora nadzoru geodezyjnego i kartograficznego
- c. Główny Geodeta Kraju
- d. marszałek województwa wykonujący zadania przy pomocy geodety województwa

Pytanie **47**Punkty maks.:  
1,00

Działki ewidencyjne położone w granicach jednego obrębu ewidencyjnego i będące przedmiotem identycznych praw i odpowiadających im udziałów tworzą:

Wybierz wszystkie poprawne:

- a. jedno gospodarstwo rolne
- b. jednostkę ewidencyjną
- c. jednostkę rejestrową gruntów
- d. obręb ewidencyjny

Pytanie **48**Punkty maks.:  
1,00

Informacje publikowane w repozytorium interoperacyjności oznaczone są w szczególności:

Wybierz wszystkie poprawne:

- a. nazwą
- b. statusem obowiązywania
- c. wersją
- d. opisem

Pytanie **49**Punkty maks.:  
1,00

Osoba wykonująca prace geodezyjne i kartograficzne ma prawo:

Wybierz wszystkie poprawne:

- a. nieodpłatnego umieszczania znaków geodezyjnych na budynkach
- b. umieszczania na gruntach i obiektach budowlanych budowli triangulacyjnych
- c. dokonywania przecinek drzew i krzewów, niezbędnych do wykonania prac geodezyjnych
- d. wstępu na grunt i do obiektów budowlanych

Pytanie **50**Punkty maks.:  
1,00

Jaki obiekt przedstawia poniższy znak kartograficzny:



Wybierz wszystkie poprawne:

- a. słup przewodów napowietrznych



- b. kontur budynku podziemnego
- c. inny obiekt zagospodarowania terenu
- d. wieża telekomunikacyjna

Pytanie **51**Punkty maks.:  
1,00

Numery dróg wojewódzkim, po zaliczeniu ich do kategorii dróg publicznych, nadają:


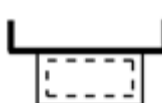

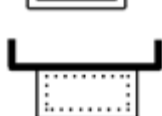
Wybierz wszystkie poprawne:

- a. zarządy województw
- b. Generalny Dyrektor Dróg Krajowych i Autostrad
- c. wojewoda w uzgodnieniu z marszałkiem województwa
- d. minister właściwy do spraw transportu

Pytanie **52**Punkty maks.:  
1,00

Który znak kartograficzny przedstawia taras na mapie zasadniczej:

Wybierz wszystkie poprawne:

- a. 
- b. 
- c. 
- d. 

Pytanie **53**Punkty maks.:  
1,00

Ewidencję zbiorów i usług danych przestrzennych objętych infrastrukturą informacji przestrzennej prowadzi:

Wybierz wszystkie poprawne:

- a. Główny Geodeta Kraju
- b. Minister Spraw Wewnętrznych i Administracji
- c. Minister Cyfryzacji
- d. minister właściwy do spraw budownictwa, planowania i zagospodarowania przestrzennego oraz mieszkalnictwa

Pytanie **54**Punkty maks.:  
1,00

Mapę porównania z terenem należy obligatoryjnie wykonać w przypadku:

Wybierz wszystkie poprawne:

- a. wykonywania geodezyjnych pomiarów sytuacyjnych i wysokościowych, których celem jest sporządzenie mapy do celów projektowych
- b. wykonywania geodezyjnych pomiarów sytuacyjnych i wysokościowych, których celem jest geodezyjna inwentaryzacja budynku
- c. badania treści wpisów w księdze wieczystej
- d. zakładania osnowy pomiarowej

Pytanie **55**Punkty maks.:  
1,00

Decyzja o pozwoleniu na budowę wygasa:

Wybierz wszystkie poprawne:

- a. jeżeli budowa nie została rozpoczęta przed upływem 5 lat od dnia, w którym decyzja ta stała się ostateczna
- b. jeżeli budowa została przerwana na czas dłuższy niż 3 lata
- c. jeżeli budowa nie została rozpoczęta przed upływem 3 lat od dnia, w którym decyzja ta stała się ostateczna
- d. jeżeli budowa została przerwana na czas dłuższy niż 5 lat

Ustawa o ochronie informacji niejawnych określa zasady:

Wybierz wszystkie poprawne:

Pytanie **56**

Punkty maks.:  
1,00

- a. przetwarzania danych osobowych
- b. przetwarzania informacji niejawnych
- c. klasyfikowania informacji niejawnych
- d. organizowania ochrony informacji niejawnych

Pytanie **57**

Punkty maks.:  
1,00

Przez umowę o dzieło strony zobowiązują się do:

Wybierz wszystkie poprawne:

- a. przyjmujący zamówienie zobowiązuje się do wykonania oznaczonego dzieła, a zamawiający do zapłaty wynagrodzenia
- b. zapewnienia odpowiedniej jakości dzieła
- c. oszczędnego gospodarowania materiałami zakupionymi do realizacji dzieła
- d. terminowego wykonania dzieła

Pytanie **58**

Punkty maks.:  
1,00

Spory między wojewodą a centralnym organem administracji rządowej rozstrzyga:

Wybierz wszystkie poprawne:

- a. sąd administracyjny
- b. dyrektor generalny urzędu wojewódzkiego
- c. Prezes Rady Ministrów
- d. minister właściwy do spraw administracji publicznej

Pytanie **59**

Punkty maks.:  
1,00

Krajowy rejestr urzędowy podziału terytorialnego kraju (TERYT) prowadzi:

Wybierz wszystkie poprawne:

- a. Minister Spraw Wewnętrznych i Administracji
- b. Prezes Głównego Urzędu Statystycznego
- c. Prezes Głównego Urzędu Geodezji i Kartografii
- d. Prezes Rady Ministrów

Pytanie **60**

Punkty maks.:  
1,00

Drogi krajowe stanowią własność:

Wybierz wszystkie poprawne:

- a. właściwego samorządu województwa
- b. Generalnej Dyrekcji Dróg Krajowych i Autostrad
- c. Skarbu Państwa
- d. ministra właściwego do spraw transportu