



# DZIENNIK URZĘDOWY

## WOJEWÓDZTWA PODLASKIEGO

---

Białystok, dnia 10 sierpnia 2022 r.

Poz. 3502

### ZARZĄDZENIE REGIONALNEGO DYREKTORA OCHRONY ŚRODOWISKA W BIAŁYMSTOKU

z dnia 9 sierpnia 2022 r.

#### w sprawie rezerwatu przyrody „Bobruczek”

Na podstawie art. 13 ust. 3 ustawy z dnia 16 kwietnia 2004 r. o ochronie przyrody (Dz. U. z 2022 r. poz. 916) zarządza się, co następuje:

§ 1. Rezerwat przyrody pod nazwą „Bobruczek”, zwany dalej „rezerwatem”, obejmuje obszar gruntów o powierzchni geometrycznej 0,77 ha, położony na terenie gminy Puńsk, w powiecie sejneńskim, w województwie podlaskim.

§ 2. 1. Położenie i przebieg granicy rezerwatu w postaci współrzędnych punktów jej załamania przedstawia załącznik nr 1 do zarządzenia.

2. Położenie i przebieg granicy rezerwatu przedstawia mapa stanowiąca załącznik nr 2 do zarządzenia.

§ 3. Celem ochrony rezerwatu jest zachowanie ze względów naukowych i historycznych najstarszego na Suwalszczyźnie stanowiska bobra przy jeziorze Bobruczek.

§ 4. Rodzaj rezerwatu określa się jako faunistyczny (Fn). Typ rezerwatu ze względu na dominujący przedmiot ochrony określa się jako faunistyczny (PFn), podtyp – ssaków (ss). Typ rezerwatu ze względu na główny typ ekosystemu określa się jako różnych ekosystemów (EE), podtyp – ekosystemów wodnych i nieleśnych (nw).

§ 5. Nadzór nad rezerwatem sprawuje Regionalny Dyrektor Ochrony Środowiska w Białymstoku.

§ 6. Zarządzenie wchodzi w życie po upływie 14 dni od dnia ogłoszenia<sup>1)</sup>.

**Regionalny Dyrektor Ochrony Środowiska w Białymstoku**  
*Beata Bezubik*

---

<sup>1)</sup>Niniejsze zarządzenie było poprzedzone Zarządzeniem Ministra Leśnictwa i Przemysłu Drzewnego z dnia 12 grudnia 1961 r. w sprawie uznania za rezerwat przyrody (M.P. z 1962 r. Nr 13, poz. 53), które utraciło moc z dniem 1 maja 2004 r. wraz z wejściem w życie ustawy z dnia 16 kwietnia 2004 r. o ochronie przyrody (Dz. U. z 2022 r., poz. 916) na podstawie art. 161 w związku z art. 157 tej ustawy.

**Załącznik nr 1 do Zarządzenia  
Regionalnego Dyrektora  
Ochrony Środowiska w Białymstoku  
z dnia 9 sierpnia 2022 r.**

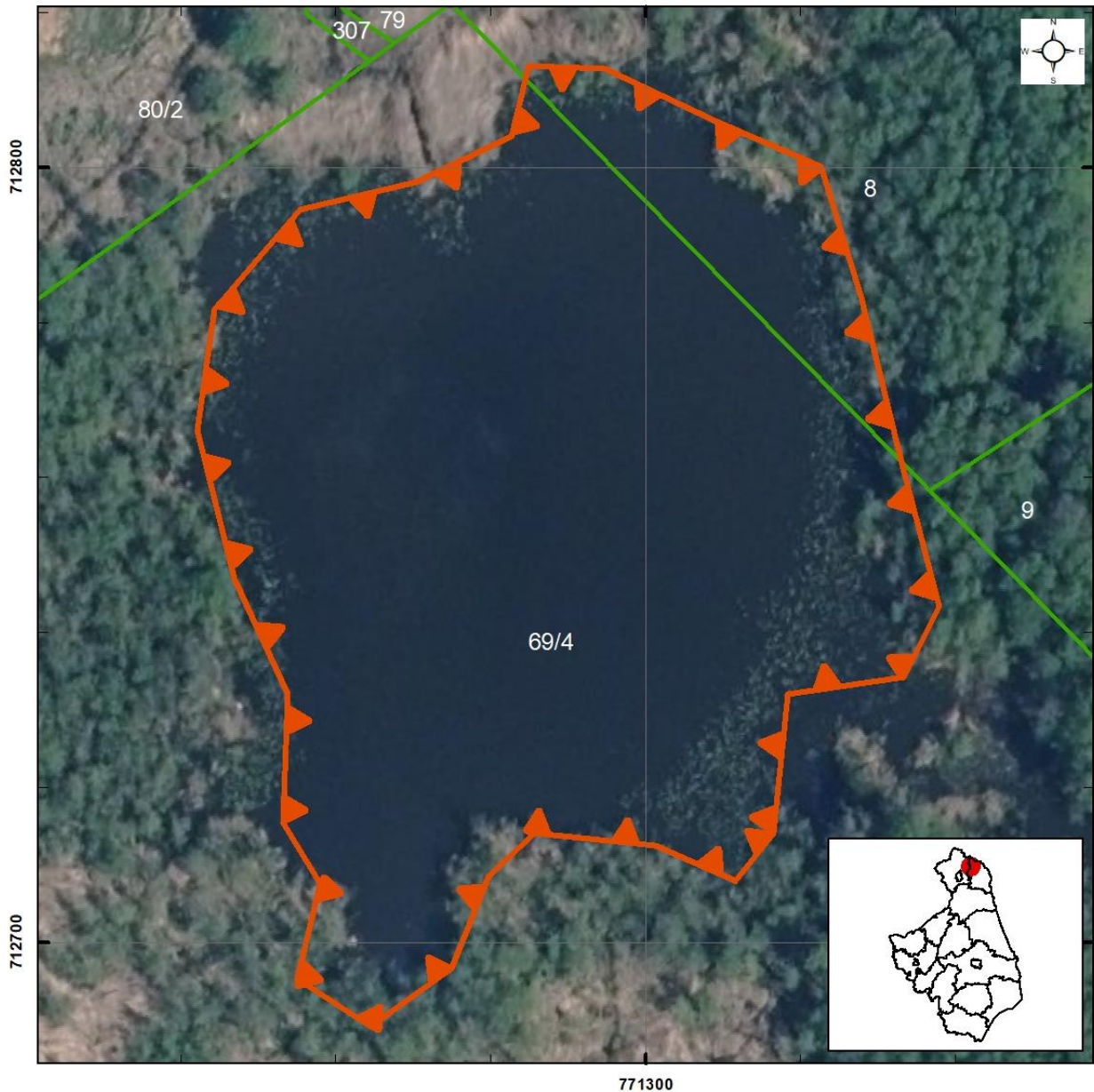
**POŁOŻENIE I PRZEGIEG GRANICY REZERWATU PRZYRODY „BOBRUCZEK”  
W POSTACI WSPÓLRZĘDNYCH PUNKTÓW ZAŁAMANIA GRANICY OBSZARU  
W UKŁADZIE WSPÓLRZĘDNYCH PŁASKICH PROSTOKĄTNYCH PL-1992<sup>1</sup>**

Lp.	x	y
1	712714,12	771316,46
2	712707,95	771311,59
3	712712,50	771301,20
4	712714,12	771285,61
5	712708,60	771279,77
6	712696,59	771274,90
7	712689,12	771264,51
8	712695,29	771255,10
9	712707,63	771258,02
10	712715,42	771253,15
11	712731,98	771253,80
12	712746,91	771246,98
13	712766,07	771242,11
14	712781,65	771244,38
15	712794,64	771255,42
16	712798,21	771270,36
17	712804,05	771282,69
18	712813,14	771284,97
19	712812,82	771294,70
20	712806,00	771308,99
21	712800,15	771322,62
22	712783,27	771327,82
23	712762,17	771333,01
24	712743,34	771337,88
25	712734,25	771333,34
26	712731,98	771318,40
27	712714,12	771316,46



<sup>1</sup> Układ współrzędnych płaskich prostokątnych PL-1992 jest jednym z układów tworzących państwowy system odniesień przestrzennych, o którym mowa w przepisach wydanych na podstawie art. 3 ust. 5 ustawy z dnia 17 maja 1989 r. – Prawo geodezyjne i kartograficzne (Dz. U. z 2021 r. poz. 1990, 1641, 964).

**Załącznik nr 2 do Zarządzenia  
Regionalnego Dyrektora  
Ochrony Środowiska w Białymstoku  
z dnia 9 sierpnia 2022 r.**

**Położenie i przebieg granicy rezerwatu przyrody „Bobruczek”**



### Objaśnienia

-  granica rezerwatu
-  granice działek ewidencyjnych

Skala

0 5 10 20 m



Układ współrzędnych PL - 1992



Ortofotomapa:

Główny Urząd Geodezji i Kartografii - usługa przeglądanania (07 IX 2020 r.)

Dane ewidencyjne działek:

Starosta Powiatu Sejneńskiego - pozyskanie w dniu 17 VIII 2020 r

## UZASADNIENIE

Zgodnie z art. 13 ust. 3 ustawy z dnia 16 kwietnia 2004 r. o ochronie przyrody (Dz. U. z 2022 r. poz. 916) uznanie za rezerwat przyrody następuje w drodze aktu prawa miejscowego w formie zarządzenia regionalnego dyrektora ochrony środowiska, które określa jego nazwę, położenie lub przebieg granicy i otulinę, jeżeli została wyznaczona, cele ochrony oraz rodzaj, typ i podtyp rezerwatu przyrody, a także sprawującego nadzór nad rezerwatem. Regionalny dyrektor ochrony środowiska, w drodze aktu prawa miejscowego w formie zarządzenia, po zasięgnięciu opinii regionalnej rady ochrony przyrody, może m.in. zmienić obszar rezerwatu przyrody.

Rezerwat przyrody „Bobruczek” został utworzony Zarządzeniem Ministra Leśnictwa i Przemysłu Drzewnego z dnia 12 grudnia 1961 r. w sprawie uznania za rezerwat przyrody (M.P. z 1962 r. Nr 13, poz. 53). Teren rezerwatu obejmuje grunty stanowiące własność osób prywatnych. Celem ochrony wskazanym w zarządzeniu powołującym była ochrona bobrów. W związku z faktem, iż wskazany akt prawny utracił moc z dniem 1 maja 2004 r. wraz z wejściem w życie ustawy z dnia 16 kwietnia 2004 r. o ochronie przyrody (Dz. U. z 2022 r., poz. 916) na podstawie art. 161 w związku z art. 157 tej ustawy, należało uregulować stan prawny przedmiotowego rezerwatu przyrody.

Niniejsze zarządzenie obejmuje zmianę celu ochrony rezerwatu, korektę powierzchni obszaru rezerwatu, aktualizację danych dotyczących jego położenia (współrzędne geograficzne punktów załamania granicy obszaru w układzie PL-1992 oraz w podziale administracyjnym państwa) oraz uwzględnienie obowiązujących norm prawnych dotyczących rezerwatów przyrody, w tym określenie sprawującego nadzór nad rezerwatem oraz rodzaju, typu i podtypu obiektu zgodnie z Rozporządzeniem Ministra Środowiska z dnia 30 marca 2005 r. w sprawie rodzajów, typów i podtypów rezerwatów przyrody (Dz. U. z 2005 r., Nr 60, poz. 533).

Nazwa rezerwatu nie ulega zmianie. Cel ochrony przyrody w rezerwacie niniejszym zarządzeniem został dostosowany do stanu faktycznego z uwagi na fakt, iż w ostatnim czasie nie potwierdzono obecności bobrów w przedmiotowym rezerwacie przyrody. Jednakże mając na względzie, iż jest to dogodne stanowisko dla tego gatunku, a jego obecność potwierdzono w okolicach jeziora Bobruczek, postanowiono o zmianie celu ochrony.

Powierzchnia rezerwatu przyrody wynikająca z aktu powołującego wynosiła 0,90 ha. Podana w zarządzeniu powierzchnia rezerwatu przyrody jest powierzchnią geometryczną wyliczoną na podstawie współrzędnych punktów załamania granicy w układzie PL-1992 i wynosi 0,77 ha. Ze względu na różny sposób ich wyliczania wartości obu powierzchni różnią się nieznacznie od siebie.

Projekt zarządzenia został poddany konsultacjom z właścicielami gruntu. Podmioty uczestniczące w konsultacjach nie zgłosiły uwag do projektu zarządzenia.

Projekt zarządzenia został uzgodniony z Generalną Dyrekcją Ochrony Środowiska.

W związku z procedowaniem ustanowienia innych zarządzeń w sprawie rezerwatów przyrody oraz zgłoszonymi dotychczas uwagami Generalnej Dyrekcji Ochrony Środowiska w podobnym zakresie, w niniejszym projekcie zostały uwzględnione uwagi odnoszące się do innych zarządzeń przekazanych do zaopiniowania w rybie roboczym.

Projekt zarządzenia zgodnie z art. 13 ust. 3 i art. 97 ust. 3 pkt 2 ustawy z dnia 16 kwietnia 2004 r. o ochronie przyrody (Dz. U. z 2022r. poz. 916) został pozytywnie zaopiniowany przez Regionalną Radę Ochrony Przyrody.

Projekt zarządzenia zgodnie z art. 59 ust. 2 ustawy z dnia 23 stycznia 2009 r. o wojewodzie i administracji rządowej w województwie (Dz. U. z 2022 r. poz. 135 z późn. zm.) został uzgodniony z Wojewodą Podlaskim.