





## ELEMENTY DO WERYFIKACJI




## POPRAWNIE

- ✓ 1. Sprawdzenie poprawności struktury (budowy) pliku GML w [Walidatorze online](#)  s. 22-24, 105-107 <sup>1)</sup>
- Weryfikacja, czy plik GML posiada 3 obligatoryjne obiekty: s. 115
- ✓ • **dokładnie jeden obiekt Akt** <sup>2)</sup> s. 34
  - **minimum jeden obiekt Rysunek** <sup>2)</sup> s. 160
  - ✓ • **minimum jeden obiekt Dokument** <sup>2)</sup> (uchwałę intencyjną) s. 34, 174
- ✓ 2. Sprawdzenie poprawności podpisu elektronicznego s. 102, 124-129
- ✓ • zastosowano podpis otoczony (umieszczony wewnątrz dokumentu), który nie zmienia rozszerzenia pliku s. 102
  - ✓ • obligatoryjne obiekty są umieszczone poza podpisem elektronicznym (nie wewnątrz podpisu) s. 33

## AKT PLANOWANIA PRZESTRZENNEGO:




1. **Poprawność identyfikatora (unikalnej i jednoznacznej nazwy) zgodnie ze schematem przedstawionym w Rozporządzeniu APP** <sup>3)</sup>  s. 84, 137, 138
- **Numer z ewidencji IIP** <sup>4)</sup> 
  - **TERYT gminy** 
  - **Kod porządkowy zbioru** (MPZP, SUIKZP, PZPW)
3. **wersjald** (wersja obiektu wyrażona za pomocą daty oraz godziny utworzenia, zgodna ze schematem RRRRMDDTHHMMSS <sup>5)</sup>) s. 36, 85, 140
4. **tytuł** - zgodność wpisanego tytułu z tytułem APP <sup>6)</sup> s. 143
5. **typPlanu** - zgodność wybranej wartości listy kodowej <sup>7)</sup> z typem APP s. 38, 85
6. **poziomHierarchii** - zgodność wybranej wartości listy kodowej <sup>7)</sup> z faktycznym zasięgiem APP s. 38, 86, 144
7. **status** - równy "w trakcie przyjmowania" s. 38, 39, 40, 86, 146
8. **referencja** (mapa podkładowa) - wpisana treść dotyczy informacji ogólnych o mapie podkładowej s. 86
9. **zasiegPrzestrzenny** - zasięg APP przedstawiony za pomocą granicy (w postaci wektorowej) <sup>8)</sup> jest zgodny z **zasięgiem wyznaczonym w APP** oraz pokrywa się z **rysunkiem w formacie GeoTIFF (plik TIFF z nadaną georeferencją)** <sup>9)</sup> s. 39, 43-82, 108, 147
10. **Poprawność ról asocjacyjnych** <sup>10)</sup> s. 149-151
- dodane relacje dokumentPrzystepujacy do uchwał intencyjnych lub uchwał zmieniających uchwały intencyjne s. 40, 88, 149, 151
  - ✓ • dodana relacja **rysunek** do RysunkuAktuPlanowaniaPrzestrzennego s. 88
  - brak dodanej relacji dokumentUchwalajacy s. 40, 88, 150
  - brak dodanej relacji dokumentZmieniajacy do uchwał zmieniających uchwały intencyjne s. 151
- ✓ 11. Brak obiektów **niewymaganych Rozporządzeniem APP** (np. atrybut fid, geometryProperty i inne, niewymienione w Rozporządzeniu APP) s. 108-110, 115-129
12. **Brak dodanych atrybutów, których nie powinno być w pliku GML**, stanowiącym załącznik do uchwały przyjmującej APP s. 37, 39, 87, 142, 145
- **obowiazujeOd** s. 39, 87, 145
  - **obowiazujeDo** s. 39, 87
  - **koniecWersjiObiektu** s. 37, 87, 142

## RYSUNEK AKTU PLANOWANIA PRZESTRZENNEGO

1. **Poprawność identyfikatora (unikalnej i jednoznacznej nazwy obiektu) zgodnie ze schematem przedstawionym w Rozporządzeniu APP** <sup>3)</sup>  s. 90, 162, 163
- **Numer z ewidencji IIP** <sup>4)</sup> 
  - **TERYT gminy** 
  - **Kod porządkowy zbioru** (MPZP, SUIKZP, PZPW)
2. **wersjald** (wersja obiektu wyrażona za pomocą daty oraz godziny utworzenia, zgodna ze schematem RRRRMDDTHHMMSS <sup>5)</sup>) s. 36, 90, 165
3. **tytuł** - zgodność wpisanego tytułu z tytułem rysunku APP <sup>6)</sup> s. 90, 168

4. **lacze** - poprawność wprowadzonego linku s. 37, 79, 90, 169
- podany link umożliwia w sposób bezpośredni **pobranie pliku rysunku** s. 90, 79, 169
  - pobrany rysunek jest tożsamy z rysunkiem załączonym do APP s. 42
  - rysunek posiada format TIF z nadaną georeferencją<sup>9)</sup> (plik GeoTIFF) s. 154
  - rysunek jest "przycięty" do granic APP, bez opisu pozaramkowego (np. naniesionego numeru i daty uchwały) s. 153, 156
5. **Prawidłowa liczba obiektów Rysunek** - w przypadku liczby rysunków większej niż 1 - liczba załączników graficznych do APP jest równa liczbie obiektów Rysunek s. 169
6. **rozdzielczoscPrzestrzenna** - zgodność wpisanej wartości ze skalą wpisaną na rysunku, stanowiącym załącznik graficzny APP s. 91, 171
- ✓ 7. **Poprawność roli asocjacyjnej**<sup>10)</sup> s. 91
- ✓ • dodana rola asocjacyjna **plan** do AktuPlanowaniaPrzestrzennego
8. **Brak obiektów niewymaganych Rozporządzeniem APP** (np. atrybut fid, geometryProperty i inne, niewymienione w Rozporządzeniu APP) s. 108-110, 115-129
9. **Brak dodanych atrybutów, których nie powinno być w pliku GML**, stanowiącym załącznik do uchwały przyjmującej APP s. 37, 91, 167, 172
- **obowiazujeOd** s. 91, 172
  - **obowiazujeDo** s. 91
  - **koniecWersjiObiektu** s. 37, 91, 167



## DOKUMENT FORMALNY

1. **Poprawność identyfikatora (unikalnej i jednoznacznej nazwy obiektu) zgodnie ze schematem przedstawionym w Rozporządzeniu APP**<sup>3)</sup>  s. 90, 177, 178
- Numer z ewidencji IIP<sup>4)</sup> 
  - TERYT\_gminy 
  - Kod porządkowy zbioru (MPZP, SUIKZP, PZPW)
2. **Uchwała przyjmująca APP** - brak dodanej uchwały do dokumentów formalnych s. 175
3. **wersjald** - atrybut nie występuje w obiekcie DokumentFormalny (obiekt DokumentFormalny nie jest wersjonowany) s. 36
4. **tytul** - tytuł dokumentu jest zgodny z tytułem wskazanym w dokumencie, który opublikowano pod adresem wprowadzonym w atrybucie **lacze** s. 93
5. **data** - wprowadzona data jest datą utworzenia, publikacji lub zmiany dokumentów s. 94, 180
6. **TypKoduDatyKod** - zgodność elementu z listy kodowej<sup>7)</sup> z datą wprowadzoną do atrybutu **data** s. 94
7. **dataWejsciaWZycie** - zastosowano atrybut wyłącznie do aktów prawnych, które weszły w życie (np. uchwał intencyjnych) s. 94, 181
9. **organUstanawiajacy** - wprowadzono poprawny organ ustanawiający (przyjmujący) dokument formalny s. 94, 182
10. **lacze** - poprawność wprowadzonych linków s. 37, 93, 184
- podany link prowadzi bezpośrednio do pliku z treścią dokumentu s. 93, 184
  - dokumenty ujawnione w atrybucie **lacze** są tożsame z podanymi nazwami w atrybucie **tytul** s. 93
  - nie został umieszczony link do projektu uchwały przyjmującej APP s. 93
- ✓ 11. **Brak obiektów niewymaganych Rozporządzeniem APP** (np. atrybut fid i inne, niewymienione w Rozporządzeniu APP) s. 110, 115-129
12. **Poprawność ról asocjacyjnych**<sup>10)</sup> s. 95, 186-188
- dodana przynajmniej jedna rola asocjacyjna **przystapienie** do uchwały intencyjnej s. 95, 186
  - brak dodanej roli asocjacyjnej **uchwala**<sup>11)</sup> s. 95, 187
  - brak dodanej roli asocjacyjnej **zmienia** do uchwały zmieniającej uchwałę intencyjną<sup>12)</sup> s. 188

## OBJAŚNIENIA:

- 1) Numery slajdów prezentacji "Cyfryzacja planowania przestrzennego; Materiał szkoleniowy dla organów nadzoru wojewody w zakresie weryfikacji poprawności załącznika GML do aktów planowania przestrzennego" ze szczegółowym wyjaśnieniem przedstawionych w Liście kontrolnej zagadnień.
- 2) Akt - *AktPlanowaniaPrzestrzennego*, Rysunek - *RysunekAktuPlanowaniaPrzestrzennego*, Dokument - *DokumentFormalny*.
- 3) Rozporządzenie Ministra Rozwoju, Pracy i Technologii z dnia 26 października 2020 r. w sprawie zbiorów danych przestrzennych oraz metadanych w zakresie zagospodarowania przestrzennego, Dz. U. 2020 r. poz. 1916.
- 4) Ewidencja zbiorów i usług danych przestrzennych, o której mowa w art. 13 ust. 2 ustawy z dnia 4 marca 2010 r. o infrastrukturze informacji przestrzennej, Dz.U. 2010 nr 76 poz. 489. Informacje na temat zgłoszenia zbioru do ewidencji IIP dostępne są pod adresem: <https://www.gov.pl/web/zagospodarowanieprzestrzenne/ewidencja-iip>.
- 5) Schemat RRRRMMDDTHHMSS został opisany na slajdzie nr 140 prezentacji "Cyfryzacja planowania przestrzennego w praktyce; Materiał szkoleniowy dla organów nadzoru wojewody w zakresie weryfikacji poprawności załącznika GML do aktów planowania przestrzennego".
- 6) Atrybut *tytul* powinien zawierać oficjalny tytuł aktu planowania przestrzennego/rysunku aktu planowania przestrzennego (nie oficjalny tytuł uchwały) – w związku z czym, nie należy wprowadzać numeru i daty uchwały, czy organu ustanawiającego. Przykładowe brzmienie zostało zawarte w Przykładowych danych do pobrania ze strony: <https://www.gov.pl/web/zagospodarowanieprzestrzenne/przykladowe-dane>.
- 7) Lista kodowa - lista dozwolonych wartości możliwych do wprowadzenia do danego atrybutu, określona w Rozporządzeniu APP.
- 8) Sposób sprawdzenia lokalizacji granicy wektorowej został przedstawiony na slajdach nr 43-82 prezentacji "Cyfryzacja planowania przestrzennego w praktyce; Materiał szkoleniowy dla organów nadzoru wojewody w zakresie weryfikacji poprawności załącznika GML do aktów planowania przestrzennego".
- 9) Georeferencja - nadanie plikowi rastrowemu (w tym przypadku rysunkowi APP) układu współrzędnych.
- 10) Role asocjacyjne - relacje pomiędzy obiektami (np. powiązanie obiektu *AktPlanowaniaPrzestrzennego* z obiektem *DokumentFormalny* poprzez relację *dokumentPrzystepujacy* - w przypadku dodania uchwały intencyjnej do dokumentów formalnych).
- 11) Relacja "uchwała" nie powinna zostać dodana, ponieważ uchwała przyjmująca APP nie weszła jeszcze w życie.
- 12) Wszystkie dodane uchwały intencyjne oraz uchwały zmieniające uchwały intencyjne powinny mieć przypisaną relację "przystapienie".

## Oznaczenia graficzne:

-  Błąd jest weryfikowany za pomocą Walidatora online, dostępnego pod adresem: <https://www.gov.pl/web/gov/sprawdz-poprawnosc-danych-przestrzennych-oraz-metadanych#>.
-  Po kliknięciu nastąpi przeniesienie na stronę z informacjami szczegółowymi.