








Nazwa inwestycji:
"Modernizacja linii 400 kV Słupsk - arnowiec
na odcinku SE Słupsk - st. nr 353"

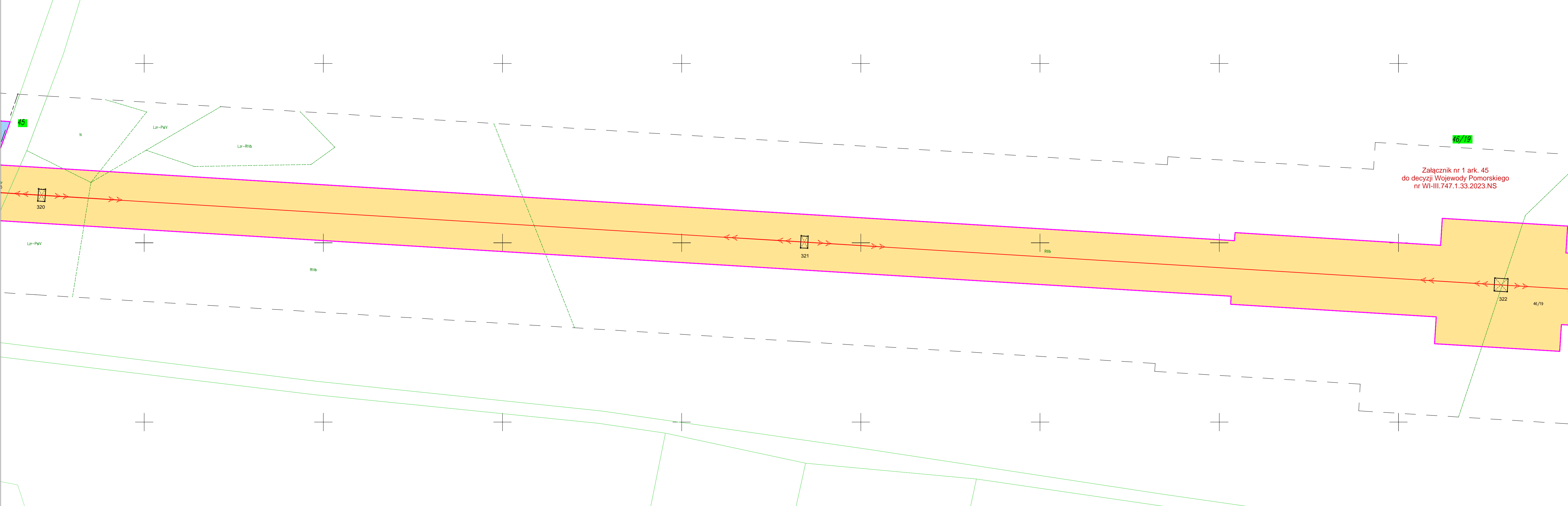
Tytuł rysunku:
Określenie granic terenu objętego wnioskiem o
wydanie decyzji o ustaleniu lokalizacji
strategicznej inwestycji

Data:
11.2023

Oświadczam, że załącznik został przygotowany na
aktualnej kopii mapy zasadniczej pozyskanej z
państwowego zasobu geodezyjnego i
kartograficznego zgodnie z licencją nr:
1. G.6642.1620.2023_2208_CL2 wydaną przez
Starostwo Powiatowe w Luborku
2. G.6642.1619.2023_2208_CL2 wydaną przez
Starostwo Powiatowe w Luborku
3. GD.3618.2023_2215_CL2 wydaną przez
Starostwo Powiatowe w Wejherowie

Legenda

-  O istniejącej linii 400 kV Słupsk - arnowiec
-  Granica terenu objętego wnioskiem o wydanie
decyzji o ustaleniu lokalizacji strategicznej
inwestycji w zakresie sieci przesyłowej
-  Obszar, w stosunku do którego decyzja o
ustaleniu lokalizacji strategicznej inwestycji w
zakresie sieci przesyłowej ma wywołać skutek,
o którym mowa w art. 22 ust. 1, w tym obszar
objęty zakazem i nakazem, o którym mowa w
art. 22 ust. 2 (ograniczenie sposobu korzystania
z nieruchomości na czas nieokreślony)
-  Obszar, w stosunku do którego decyzja o
ustaleniu lokalizacji strategicznej inwestycji w
zakresie sieci przesyłowej ma wywołać skutek,
o którym mowa w art. 22 ust. 1 i ust. 5, w tym
obszar objęty zakazem i nakazem, o którym
mowa w art. 22 ust. 2 (ograniczenie sposobu
korzystania z nieruchomości na czas określony)
-  Granice działek objętych wnioskiem
-  Stup do modernizacji
-  Stup istniejący



Załącznik nr 1 ark. 45
do decyzji Wojewody Pomorskiego
nr WI-III.747.1.33.2023.NS

320

321

322

46/19

45

46/19

N

Lzr-PsV

Lzr-RVb

Lzr-PsV

RVb

RVb