

REGIONALNA DYREKCJA LASÓW PAŃSTWOWYCH WE WROCŁAWIU



**PROTOKÓŁ Z POSIEDZENIA KOMISJI ZAŁOŻEŃ
PLANU DLA NADLEŚNICTWA PIEŃSK NA LATA
2026 – 2035**

WROCŁAW, 2023

**PROTOKÓŁ Z POSIEDZENIA KOMISJI ZAŁOŻEŃ PLANU DLA NADLEŚNICTWA PIEŃSK
NA LATA 2026 – 2035**

Spis treści

WSTĘP	5
CZĘŚĆ A. WYTYCZNE W SPRAWIE ORGANIZACJI PRAC URZĄDZENIOWYCH ..5	
1. PRACE SIEDLISKOWE, W TYM FITOSOCJOLOGICZNE.....	5
2. PRACE PRZYGOTOWAWCZE, W TYM OCENA PODSTAWOWYCH ZAŁOŻEŃ ZAGOSPODAROWANIA PRZESTRZENNEGO REGIONU, PODJĘCIE DECYZJI W SPRAWIE EWENTUALNEJ KOREKTY LASÓW OCHRONNYCH ORAZ UZGODNIENIE WYKAZU DRZEWOSTANÓW CZASOWO WYŁĄCZONYCH Z UŻYTKOWANIA GŁÓWNEGO.....	5
2.1. OBSZARY CHRONIONE W NADLEŚNICTWIE, FUNKCJE LASU Z UWZGLĘDNIENIEM OBSZARÓW NATURA 2000	5
2.2. PODSTAWOWE ZAŁOŻENIA POLITYKI ZAGOSPODAROWANIA PRZESTRZENNEGO REGIONU DOTYCZĄCE GOSPODARKI LEŚNEJ I OCHRONY PRZYRODY	6
2.3. EWIDENCJA GRUNTÓW NADLEŚNICTWA NA POTRZEBY WYKONAWCY PROJEKTU PLANU URZĄDZENIA LASU	7
3. FORMA PRZEKAZANIA BAZY DANYCH SILP NA POTRZEBY PLANU URZĄDZENIA LASU, W TYM ZAKTUALIZOWANYCH DANYCH GEOMETRYCZNYCH I OPISOWYCH ORAZ EWENTUALNA DECYZJA W SPRAWIE WSTRZYMANIA OBROTU GRUNTAMI	8
4. KOREKTA PODZIAŁU POWIERZCHNIOWEGO ORAZ EWENTUALNE OZNACZANIE GRANIC ODDZIAŁÓW	9
5. OZNACZENIE NIEWYRAŹNYCH GRANIC WYŁĄCZEŃ ORAZ UJMOWANIE W PLANIE URZĄDZENIA LASU GRUNTÓW STANOWIĄCYCH WSPÓŁWŁASNOŚĆ	9
6. WYKORZYSTANIE ZDJĘĆ LOTNICZYCH DO PLANU URZĄDZENIA LASU	10
7. UJMOWANIE CECH DRZEWOSTANÓW W PLANIE URZĄDZENIA LASU, W TYM CECHY „INNE”	10
8. ZASTOSOWANIE JEDNOSTEK KONTROLNYCH.....	12
9. PRIORYTETY PRZEBUDOWY DRZEWOSTANÓW.....	12
10. ZWIĘKSZENIE POWIERZCHNI DO ODNOWIENIA W KO I KDO Z TYTUŁU USZKODZEŃ PODCZAS CIĘĆ RĘBNYCH.....	13
11. DODATKOWE POMIARY DREWNA MARTWEGO	13
12. SPORZĄDZANIE I WYDRUK MAP GOSPODARCZYCH, GOSPODARCZO-PRZEGLĄDOWYCH, PRZEGLĄDOWYCH ORAZ MAPY SYTUACYJNEJ.....	13
13. PODZIAŁ NA OBRĘBY LEŚNE ORAZ PODZIAŁ NA LEŚNICTWA.....	13
14. DEFINICJA OBSZARÓW ZAGROŻONYCH UPORCZYWYM WYSTĘPOWANIEM SZKÓD	14
15. TERMINY I SPOSOBY KONTROLI PRAC URZĄDZENIOWYCH	14
16. FORMA OPRAWY OPISÓW TAKSACYJNYCH I MAP, W TYM MAP DODATKOWYCH ORAZ FORMA PREZENTOWANIA PROGRAMU OCHRONY PRZYRODY, A TAKŻE EWENTUALNA EKSPERTYZA DOCELOWEJ SIECI DRÓG LEŚNYCH ORAZ PROGNOZA EKONOMICZNA Z UWZGLĘDNIENIEM DANYCH WRAŻLIWYCH	15
17. SPORZĄDZENIE DODATKOWEJ TABELI XXII DLA GATUNKÓW CHRONIONYCH NIE OBJĘTYCH OBSZAREM NATURA 2000.....	17
18. USTALENIA DOTYCZĄCE POSTĘPOWANIA W SPRAWIE STRATEGICZNEJ OCENY ODDZIAŁYWANIA PLANU URZĄDZENIA LASU NA ŚRODOWISKO I OBSZARY NATURA 2000	17
CZĘŚĆ B. ZAŁOŻENIA DO PLANU URZĄDZENIA LASU	18
1. OBSZARY CHRONIONE I FUNKCJE LASU	18
1.1. ZASIĘG I LOKALIZACJA ISTNIEJĄCYCH I PROJEKTOWANYCH FORM OCHRONY PRZYRODY, W TYM OBSZARÓW CHRONIONYCH	18
1.2. PODZIAŁ LASÓW ZE WZGLĘDU NA DOMINUJĄCE FUNKCJE.....	18
2. TYPY SIEDLISKOWE LASU ORAZ ICH EWENTUALNE UZUPEŁNIENIE O ROZPOZNANE LEŚNE SIEDLISKA PRZYRODNICZE	18
3. TYPY DRZEWOSTANÓW O KIERUNKU OCHRONNYM LUB GOSPODARCZYM	18
4. WIEKI RĘBNOŚCI DLA GŁÓWNYCH GATUNKÓW DRZEW.....	20

PROTOKÓŁ Z POSIEDZENIA KOMISJI ZAŁOŻEŃ PLANU DLA NADLEŚNICTWA PIEŃSK NA LATA 2026 – 2035

5.	PODZIAŁ LASÓW NADLEŚNICTWA NA GOSPODARSTWA, W TYM KWALIFIKOWANIE DO GOSPODARSTWA SPECJALNEGO.....	21
6.	WYTYCZNE W SPRAWIE PROJEKTOWANIA CIĘĆ RĘBNYCH W POSZCZEGÓLNYCH GOSPODARSTWACH.....	21
7.	SZCZEGÓŁOWE WYTYCZNE W SPRAWIE SPORZĄDZENIA „WYKAZU DRZEWOSTANÓW KWALIFIKUJĄCYCH SIĘ DO PRZEBUDOWY”.....	22
8.	WYTYCZNE W SPRAWIE PIELĘGNOWANIA LASU, W TYM CIĘĆ PIELĘGNACYJNYCH.....	23
9.	WYTYCZNE W SPRAWIE HODOWLI LASU, W TYM ORIENTACYJNE SKŁADY GATUNKOWE UPRAW.....	23
10.	WYTYCZNE W SPRAWIE OGÓLNEJ OCHRONY LASU ORAZ OCHRONY PRZECIWPOŻAROWEJ.....	24
11.	WYTYCZNE W SPRAWIE ZAGOSPODAROWANIA REKREACYJNEGO, W TYM SPORZĄDZENIA ODPOWIEDNIEJ MAPY PRZEGLĄDOWEJ.....	24
12.	WYTYCZNE W SPRAWIE UŻYTKOWANIA UBOCZNEGO ORAZ ZAGOSPODAROWANIA ŁOWIECKIEGO.....	25
13.	WYTYCZNE W SPRAWIE UJMOWANIA PLANIE URZĄDZENIA LASU ZAGADNIENI DOTYCZĄCYCH INFRASTRUKTURY NADLEŚNICTWA.....	25
14.	WYTYCZNE DOTYCZĄCE CHARAKTERYSTYKI EKONOMICZNEJ NADLEŚNICTWA.....	25
15.	SZCZEGÓŁOWOŚĆ PROGNOZY STANU ZASÓBÓW DRZEWNYCH NA KONIEC PRZYSZŁEGO OKRESU GOSPODARCZEGO.....	26
16.	WERYFIKACJA I AKTUALIZACJA PROGRAMU OCHRONY PRZYRODY, W TYM SPORZĄDZENIE TABEL DOTYCZĄCYCH PRZEDMIOTÓW OCHRONY ORAZ ZADAŃ OCHRONNYCH.....	26
17.	WYDRUK MAP TEMATYCZNYCH.....	26
18.	PROJEKT WYSTĄPIENIA DO REGIONALNEGO DYREKTORA OCHRONY ŚRODOWISKA W SPRAWIE ZAKRESU ORAZ SZCZEGÓŁOWOŚCI PROGNOZY ODDZIAŁYWANIA NA ŚRODOWISKO I OBSZARY NATURA 2000.....	26
19.	INNE ZAGADNIENIA PROJEKTOWE SPECYFICZNE DLA NADLEŚNICTWA.....	27

PROTOKÓŁ Z POSIEDZENIA KOMISJI ZAŁOŻEŃ PLANU DLA NADLEŚNICTWA PIEŃSK NA LATA 2026 – 2035

WSTĘP

Komisja Założeń Planu (KZP) dla Nadleśnictwa Pieńsk odbyła się 22 czerwca 2023 roku we Wrocławiu. Celem obrad Komisji było wypracowanie „Założeń do sporządzenia projektu planu urządzenia lasu” oraz uzgodnień do prognozy oddziaływania tego planu na środowisko i obszary Natura 2000.

Komisji przewodniczył p.o. Zastępca Dyrektora ds. Gospodarki Leśnej RDLP we Wrocławiu – Krzysztof Pagórski. Lista pozostałych uczestników KZP znajduje się w załączniku nr 1 do niniejszego protokołu. Po wysłuchaniu referatu nadleśniczego, koreferatu p.o. naczelnika Wydziału Zarządzania Zasobami Leśnymi RDLP we Wrocławiu oraz po przeprowadzonej dyskusji Komisja oceniła stan prac przygotowawczych, opracowała wytyczne w sprawie organizacji prac urzędniowych oraz założenia do planu urządzenia lasu.

CZĘŚĆ A. WYTYCZNE W SPRAWIE ORGANIZACJI PRAC URZĄDZENIOWYCH

1. Prace siedliskowe, w tym fitosocjologiczne

Prace siedliskowe zostały wykonane przed rozpoczęciem prac urzędniowych. Do projektu planu urządzenia lasu na lata 2026-2035 należy przenieść wyniki opracowania sporządzonego przez Biuro Urządzania Lasu i Geodezji Leśnej Oddział w Brzegu, tj. wyniki operatu siedliskowego dla Nadleśnictwa Pieńsk według stanu na 01 stycznia 2005 roku.

Kompleksowe prace fitosocjologiczne do tej pory nie były wykonywane w Nadleśnictwie Pieńsk. Zlecenie sporządzenia opracowania fitosocjologicznego dla Nadleśnictwa Pieńsk zgodnie z przyjętym w RDLP we Wrocławiu harmonogramem przewidziano w 2031 roku. Do projektu planu urządzenia lasu należy przenieść wyniki najbardziej aktualnych i dostępnych dokumentów zawierających stosowne diagnozy fitosocjologiczne, w tym skonfrontowane ze stanem na gruncie wyniki inwentaryzacji przyrodniczej z lat 2006-2007 oraz dane udostępnione przez regionalnego dyrektora Ochrony Środowiska.

Gruntom leśnym nie objętym opracowaniem siedliskowym oraz nieleśnym przeznaczonym do zalesienia powinien zostać przypisany typ siedliskowy lasu na podstawie oceny taksatora uwzględniającej diagnozę siedliskową zamieszczoną w operacie siedliskowym dla najbliższej położonych gruntów sąsiednich.

2. Prace przygotowawcze, w tym ocena podstawowych założeń zagospodarowania przestrzennego regionu, podjęcie decyzji w sprawie ewentualnej korekty lasów ochronnych oraz uzgodnienie wykazu drzewostanów czasowo wyłączonych z użytkowania głównego

2.1. Obszary chronione w nadleśnictwie, funkcje lasu z uwzględnieniem obszarów Natura 2000

PROTOKÓŁ Z POSIEDZENIA KOMISJI ZAŁOŻEŃ PLANU DLA NADLEŚNICTWA PIEŃSK NA LATA 2026 – 2035

Nadleśniczy przedstawił mapę obszarów Natura 2000 i innych obszarów chronionych. W projekcie planu urządzenia lasu należy uwzględnić wszystkie obszary objęte prawnymi formami ochrony przyrody w zasięgu administracyjnym nadleśnictwa, zapisy § 8 Instrukcji urządzania lasu oraz informacje zamieszczone w referacie nadleśniczego.

Zgodnie z § 25 Instrukcji urządzania lasu, lasy nadleśnictwa zostaną podzielone, ze względu na pełnione funkcje na trzy główne grupy lasów:

- lasy rezerwatowe,
- lasy ochronne,
- lasy gospodarcze.

Lasy ochronne dla Nadleśnictwa Pieńsk zostały uznane Decyzją Ministra Środowiska, znak DLP-I.612.11.2016 z dnia 03 czerwca 2016 roku, w sprawie uznania za ochronne lasów Nadleśnictwa Pieńsk. Obecna lokalizacja lasów ochronnych dobrze odzwierciedla funkcje jakie spełniają lasy nadleśnictwa, nie ma w związku z tym potrzeby aktualizacji granic i funkcji lasów ochronnych. Obecny zasięg lasów ochronnych zostanie przeniesiony do projektu planu urządzenia lasu.

Ostateczna wersja mapy przeglądowej obszarów chronionych oraz funkcji lasu, uwzględniająca dane i informacje uzyskane w toku prac urządzeniowych, sporządzona zostanie przez Wykonawcę projektu planu urządzenia lasu i przedstawiona podczas Narady Techniczno-Gospodarczej (NTG).

Do drzewostanów czasowo wyłączonych z użytkowania głównego na podstawie decyzji zarządzającego lasami lub uprawnionych organów właściwych do spraw ochrony przyrody należy zaliczyć:

- rezerваты przyrody,
- strefy ochrony całorocznej zwierząt, roślin i grzybów podlegających ochronie,
- wyłączone drzewostany nasienne,
- powierzchnie referencyjne wyznaczone dla obserwacji procesów naturalnych w lasach,
- drzewostany położone w granicach obszarów Natura 2000, w których zakaz użytkowania wynika z dokumentów planistycznych opracowanych dla tych obszarów,
- wybrane drzewostany stanowiące cenne siedliska przyrodnicze poza obszarami Natura 2000,
- lasy ochronne, w których utrzymanie funkcji ochronnej wymaga wyłączenia z użytkowania.

Wykaz drzewostanów wyłączonych z użytkowania należy zamieścić w programie ochrony przyrody.

Projekt planu urządzenia lasu nie będzie zawierał zakresu zadań ochronnych obszarów Natura 2000 z uwzględnieniem wymogów art. 28 ust. 10 ustawy o ochronie przyrody.

2.2. Podstawowe założenia polityki zagospodarowania przestrzennego regionu dotyczące gospodarki leśnej i ochrony przyrody

PROTOKÓŁ Z POSIEDZENIA KOMISJI ZAŁOŻEŃ PLANU DLA NADLEŚNICTWA PIEŃSK NA LATA 2026 – 2035

Stan dokumentacji zawierającej założenia polityki zagospodarowania przestrzennego regionu dotyczące gospodarki leśnej i ochrony przyrody omówiono w referacie nadleśniczego - załącznik nr 2 do niniejszego protokołu.

Informacje prezentowane przez nadleśniczego należy wykorzystać przede wszystkim w terenowych pracach urządzeniowych w celu ich konfrontacji ze stanem faktycznym na gruncie. Zgodnie z Instrukcją zarządzania lasu kierownik zespołu sporządzającego projekt planu urządzenia lasu w swym referacie na NTG powołuje się na zapisy i ustalenia wynikające z tematu: „Podstawowe założenia polityki zagospodarowania przestrzennego regionu dotyczące gospodarki leśnej i ochrony przyrody z uwzględnieniem regionalnych strategii rozwoju oraz regionalnych programów ochrony środowiska”, referowanego podczas KZP, aktualizuje je stosownie do nowych okoliczności, a po akceptacji przez NTG zamieszcza w opisie ogólnym lasów nadleśnictwa.

W wypadku stwierdzenia, że ustalenia zawarte w planach lub programach, o których mowa w niniejszym podrozdziale, mogą zagrażać stabilności i trwałości lasu, należy w ogólnym opisie lasów szczegółowo uzasadnić takie stwierdzenie oraz przedstawić możliwe sposoby uniknięcia zagrożenia.

2.3. Ewidencja gruntów nadleśnictwa na potrzeby Wykonawcy projektu planu urządzenia lasu

Pracami urządzeniowymi zostaną objęte wszystkie grunty pozostające w zarządzie nadleśnictwa, tj. lasy (grunty: zalesione, niezalesione i związane z gospodarką leśną) oraz grunty nieleśne.

W opisie taksacyjnym należy wyodrębnić grunty przeznaczone do: zalesienia, przeznaczone na cele nierolnicze i nieleśne, wyłączone z produkcji (lecz pozostawione w zarządzie nadleśnictwa) oraz sporne.

Podstawę opracowania projektu planu stanowią będą:

- zaimportowana baza materiałów źródłowych SILP,
- leśna mapa numeryczna,
- dane z zakresu ewidencji gruntów nadleśnictwa.

Podstawą do określenia stanu posiadania nadleśnictwa będzie rejestr gruntów sporządzony na podstawie SILP i zaakceptowany przez nadleśniczego. Na podstawie dokumentów przekazanych przez nadleśniczego, Wykonawca prac wprowadzi zmiany w stanie posiadania, do których dojdzie po dacie przekazania bazy.

W przypadku stwierdzenia rozbieżności między danymi ewidencyjnymi, a stanem na gruncie, Wykonawca prac zgłosi je nadleśniczemu w formie wykazu. W przedmiotowym wykazie powinny być uwidocznione również działki leśne, które nie spełniają ustawowej definicji lasu. Nadleśniczy niezwłocznie podejmie działania w celu wyjaśnienia i usunięcia rozbieżności, a o sposobie rozstrzygnięcia powiadomi pisemnie Wykonawcę prac urządzeniowych.

Linie elektroenergetyczne i gazociągi zostaną uwidocznione na mapie, ich szerokości i powierzchnie zostaną ujęte według danych przekazanych przez nadleśniczego, a ewentualne rozbieżności, zgłoszone w protokole.

PROTOKÓŁ Z POSIEDZENIA KOMISJI ZAŁOŻEŃ PLANU DLA NADLEŚNICTWA PIEŃSK NA LATA 2026 – 2035

Zmiana lasu na inny rodzaj użytku gruntowego i tym samym opisanie go w nowoopracowanym planie urządzenia lasu jako gruntu nieleśnego, wymaga zgody właściwego w sprawach stanu posiadania wydziału Regionalnej Dyrekcji Lasów Państwowych (RDLP) we Wrocławiu.

Ewentualne spory w sprawie rozbieżności rozstrzygnie dyrektor RDLP we Wrocławiu.

3. Forma przekazania bazy danych SILP na potrzeby planu urządzenia lasu, w tym zaktualizowanych danych geometrycznych i opisowych oraz ewentualna decyzja w sprawie wstrzymania obrotu gruntami

Nadleśniczy przekazuje Wykonawcy projektu planu niezbędne dane z zakresu ewidencji gruntów w sposób opisany w Zarządzeniu nr 13 Dyrektora Generalnego Lasów Państwowych z dnia 20 marca 2007 roku w drodze importu z bazy SILP do oprogramowania „Taksator”.

Zgodnie z Instrukcją urządzania lasu (dalej IUL), nadleśniczy jest obowiązany przekazać Wykonawcy projektu planu odpowiednie dokumenty stanowiące podstawę prac urządzeniowych, w szczególności z zakresu ewidencji gruntów. Przekazanie danych następuje w drodze importu z geobazy SILP do oprogramowania „Taksator”. Za organizację przebiegu importu, w rozumieniu udostępnienia bazy SILP, połączenia z bazą, ochronę hasła dostępu do bazy SILP, odpowiada nadleśniczy. Pozostałe dokumenty dotyczące stanu ewidencyjnego, które nie zostały wprowadzone do bazy SILP, a tym samym nie zaktualizowały bazy danych, udostępniane będą w trybie określonym w IUL. Przekazane dane w formie elektronicznej i analogowej powinny stanowić komplet dokumentów ewidencyjnych według stanu na 01 stycznia roku obowiązywania nowego planu urządzenia lasu.

Zakres danych pobieranych z SILP został określony w zatwierdzonej przez Dyrektora Generalnego Lasów Państwowych dokumentacji analitycznej aplikacji „Taksator”.

Nadleśniczy jest obowiązany do przekazywania Wykonawcy projektu planu UL danych geometrycznych. Przekazywane dane geometryczne obiektu powinny być zaktualizowane zgodnie ze stanem w SILP.

Istotnym zagadnieniem są obiekty mapy powiązane z inwentarzem (moduł Infrastruktura - SILP); przekazywane dane geometryczne powinny być zaktualizowane również w tym zakresie.

Obowiązkiem nadleśniczego jest zaktualizowanie i zweryfikowanie danych SILP oraz bazy geometrycznej przed przekazaniem Wykonawcy planu UL.

Przekazanie danych z SILP do aplikacji „Taksator” oraz danych geometrycznych powinno być udokumentowane w postaci protokołu, ze szczególnym uwzględnieniem informacji o aktualności przekazywanych danych oraz daty przekazania. Przekazanie powinno odbyć się po aktualizacji LMN za rok 2023. Protokół podpisuje nadleśniczy oraz Wykonawca projektu planu urządzenia lasu. Wydruki raportów z kontroli logicznych SILP oraz kontroli LMN powinny stanowić załącznik do protokołu przekazania.

PROTOKÓŁ Z POSIEDZENIA KOMISJI ZAŁOŻEŃ PLANU DLA NADLEŚNICTWA PIEŃSK NA LATA 2026 – 2035

W celu ujęcia w projekcie planu urządzenia lasu wszystkich gruntów nadleśnictwo wstrzyma – jeżeli będzie to możliwe i zależne od decyzji nadleśniczego – obrót gruntami w czwartym kwartale ostatniego roku obowiązywania obecnego planu urządzenia lasu.

4. Korekta podziału powierzchniowego oraz ewentualne oznaczanie granic oddziałów

W projekcie planu zachowana zostanie dotychczasowa numeracja oddziałów. Ewentualne zmiany w podziale powierzchniowym zaproponowane przez Wykonawcę projektu planu, Wykonawca ma obowiązek przedłożyć do zatwierdzenia podczas NTG.

Podział powierzchniowy na oddziały zostanie oznaczony na gruncie przy skrzyżowaniach linii, ich wylotach na granice i na przecięciach z głównymi drogami publicznymi poprzez oznaczenie na korze dwóch poziomych linii na wysokości ok. 1,5 m, wówczas gdy dotychczasowe oznaczenie nie spełnia swych funkcji. Oznaczenia dokonać ośnikiem „na czerwono” lub farbą (spray), jeśli nadleśnictwo ją zapewni i przekaże Wykonawcy.

Nie przewiduje się, aby Wykonawca projektu planu urządzenia lasu inwentaryzował znaki oddziałowe. Prace z zakresu uzupełniania i konserwacji znaków oddziałowych jak również prace dotyczące poszerzenia i oczyszczenia linii podziału przestrzennego lasu nadleśnictwo wykonuje we własnym zakresie.

Nieoczyszczone linie podziału powierzchniowego Wykonawca zaprojektuje do poszerzenia.

Prace geodezyjne służące doprowadzeniu do zgodności przebiegu granic działek geodezyjnych, stanowiących odrębne oddziały leśne i przebiegu linii podziału powierzchniowego wykonywać będzie nadleśniczy

5. Oznaczenie niewyraźnych granic wyłączeń oraz ujmowanie w planie urządzenia lasu gruntów stanowiących współwłasność

Granice pododdziałów powinny być wyraźne i łatwe do identyfikacji w terenie. Podstawy tworzenia wyłączeń określa Instrukcja urządzania lasu. Kwestie łączenia i wyróżniania wyłączeń, jak też ich opisu reguluje szczegółowo Instrukcja urządzania lasu, odstępstwa w tym zakresie nie powinny mieć miejsca. Zachowana zostanie ciągłość literowania wyłączeń (poza odrębnie określonymi wyjątkami).

Niewidoczne granice między wydzieleniami zostaną oznaczone, zgodnie z § 16 pkt 1 „Instrukcji urządzenia lasu”, pojedynczą obręczką na korze drzew ze znakiem kierunkowym - na skrzyżowaniach i na wylotach.

Priorytetowe siedliska przyrodnicze, dla których wyznaczono dany obszar Natura 2000, będą wydzielane w odrębne wyłączenia, jeżeli spełnione będzie kryterium powierzchniowe wynikające z Instrukcji urządzania lasu, tj. 0,25 ha, mniejsze zaliczone zostaną do osobliwości przyrodniczych. Grunty nieleśne porośnięte roślinnością drzewiastą mogą być uznane za las, zgodnie z decyzją nadleśniczego. Za ewentualny pomiar geodezyjny wydzielanych płątów roślinności odpowiada nadleśniczy.

PROTOKÓŁ Z POSIEDZENIA KOMISJI ZAŁOŻEŃ PLANU DLA NADLEŚNICTWA PIEŃSK NA LATA 2026 – 2035

Grunty ujęte w rejestrze zabytków należy wnieść do projektu planu urządzenia lasu jako odrębne wydzielienia.

Grunty stanowiące współwłasność w opisach taksacyjnych zostaną zaadresowane ostatnią literą w oddziale i odpowiednio oznaczone czerwoną obwódką na mapach gospodarczych.

6. Wykorzystanie zdjęć lotniczych do planu urządzenia lasu

Na potrzeby prac urządzeniowych optymalnym materiałem fotogrametrycznym są aktualne zdjęcia lotnicze lub satelitarne.

Koszt zakupu ortofotomapy do wykorzystania w trakcie prac urządzeniowych został przewidziany w planie finansowo-gospodarczym. Istnieje możliwość pozyskania ortofotomapy do celów sporządzenia projektu planu urządzenia lasu, bez ponoszenia kosztów. Możliwe będzie pozyskanie ortofotomap o rozdzielczości przestrzennej 25 cm w spektralnej RGB, oraz zakresem podczerwieni wykonanych w 2021 roku na zamówienie Agencji Restrukturyzacji i Modernizacji Rolnictwa. Planowane jest wykonanie nowych ortofotomap dla województwa dolnośląskiego w roku 2023.

Wykonawca w oparciu m.in. o ortofotomapę dokona:

- aktualizacji i korekty granic wydzieleni leśnych,
- aktualizacji i korekty położenia warstwy obiektów liniowych (cieki, drogi itp.), warstwy obiektów powierzchniowych nie tworzących wydzieleni leśnych, warstwy innych obiektów powierzchniowych,
- wprowadzenia do mapy numerycznej nieujętych dotychczas obiektów,
- uzgodnienia położenia obiektów liniowych dla których powinna być zapewniona ciągłość przebiegu na granicy z sąsiednimi nadleśnictwami.

7. Ujmowanie cech drzewostanów w planie urządzenia lasu, w tym cechy „inne”

Cechy drzewostanów należy ująć zgodnie z Instrukcją urządzania lasu. Cechy związane z selekcją nasienną odnotować w bazie danych oraz syntetycznie zestawić zgodnie ze wzorem nr 2 zamieszczonym w Instrukcji urządzania lasu. Pozostałe informacje, we wcześniejszych rewizjach urządzeniowych zamieszczane w polu tekstowym, obecnie wprowadzić do bazy danych w pola do tego przeznaczone (dotyczy to m.in.: siedlisk przyrodniczych, obszarów Natura 2000, stref ochrony okresowej lub całorocznej). Powierzchnie referencyjne wyznaczone dla obserwacji procesów naturalnych w lasach należy opisywać w polu wskazującym rodzaj powierzchni zgodnie z Instrukcją urządzania lasu, tj. jako grunty niezalesione przeznaczone do naturalnej sukcesji.

Zgodnie z Zarządzeniem nr 58/2012 z 31 sierpnia 2012 roku Dyrektora Generalnego Lasów Państwowych w sprawie zaleceń w zakresie uznawania, ewidencjonowania i oceny odnowień naturalnych, Wykonawca uwzględni w opisach taksacyjnych sporządzanych przy pomocy programu „Taksator” uznane przez nadleśnictwo odnowienia naturalne, poprzez przypisanie cechy DRZ NAT do

PROTOKÓŁ Z POSIEDZENIA KOMISJI ZAŁOŻEŃ PLANU DLA NADLEŚNICTWA PIEŃSK NA LATA 2026 – 2035

odpowiedniej warstwy gatunkowo-wiekowej. Powyższe oznacza, że cecha DRZ NAT ujęta dotychczas w SILP będzie dziedziczona w nowej bazie.

Nadleśniczy jest obowiązany do przekazywania Wykonawcy projektu planu urządzenia lasu protokołów i szkiców sytuacyjnych uznanych odnowień naturalnych, najlepiej w wersji elektronicznej w formie plików pdf.

Zgodnie z pkt. I ppkt 5 wyżej wymienionego Zarządzenia, Wykonawca sporządzi wykaz wszystkich opisanych w trakcie wykonywania planu urządzenia lasu powierzchni z przyszłościowym odnowieniem naturalnym, do ewentualnego uznania.

Poniżej przedstawiono ramowy schemat zestawienia młodego pokolenia ujawnionego w opisach taksacyjnych jakie sporządzi Wykonawca, w którym to:

- kolorem jasnozielonym wyróżni wiersze prezentujące wydzielania, dla których zaplanowano użytkowanie rębne i jednocześnie nie planowano powierzchni do odnowienia ze względu na zinwentaryzowane młode pokolenie,
- pozostałe wiersze będą prezentować młode pokolenie, które należy monitorować w trakcie obowiązywania planu urządzenia lasu z możliwością ewentualnego wykorzystania i uznania odnowienia naturalnego oraz jego zaewidencjonowania poprzez nadanie odpowiedniej warstwy gatunkowo-wiekowej cechy DRZ NAT (zgodnie z Załącznikiem nr 1 do Zarządzenia nr 58 Dyrektora Generalnego Lasów Państwowych z dnia 31 sierpnia 2012 r.).

Adres leśny	Powierzchnia wydzielania [ha]	Zadrzewienie warstwy	Warstwa	Udział	Gatunek	Wiek	Powierzchnia zredukowana [ha]	Projektowane wskazanie (rębnia)	Projektowane wskazanie (odnowienie)	Projektowana powierzchnia odnowienia [ha]	Cecha warstwy gatunkowo-wiekowej	Uwagi nadleśnictwa
1	2	3	4	5	6	7	8	9	10	11	12	13
Razem												

Syntetyczne podsumowania wyżej prezentowanego zestawienia powinny mieć następującą formę:

Gatunek	Powierzchnia [ha] zajmowana przez dany gatunek z uwzględnieniem cechy opisanej dla warstwy gatunkowo-wiekowej			Razem
	DRZ NAT	DRZ SZT	(bez cechy)	
Razem				

Warstwa d-stanu	Powierzchnia [ha] zajmowana przez daną warstwę drzewostanu z uwzględnieniem cechy opisanej dla warstwy gatunkowo-wiekowej			Razem
	DRZ NAT	DRZ SZT	(bez cechy)	
DRZEW				
IP				
IIP				
NAL		-----		
PODR				
PODRII				

PROTOKÓŁ Z POSIEDZENIA KOMISJI ZAŁOŻEŃ PLANU DLA NADLEŚNICTWA PIEŃSK NA LATA 2026 – 2035

Warstwa d- stanu	Powierzchnia [ha] zajmowana przez daną warstwę drzewostanu z uwzględnieniem cechy opisanej dla warstwy gatunkowo-wiekowej			Razem
	DRZ NAT	DRZ SZT	(bez cechy)	
PODS	-----			
Razem				

W przypadku osiągnięcia przez dotychczas opisane podsadzenia (PODS) wysokości większej niż 0,5 m i zaliczenia ich przez Wykonawcę do warstwy podrostów należy dodatkowo do odpowiedniej warstwy gatunkowo-wiekowej przypisać cechę DRZ SZT.

Informacja o pochodzeniu drzewostanów z siewu, może być zamieszczona w polu tekstowym opisu taksacyjnego („Informacje różne”).

8. Zastosowanie jednostek kontrolnych

Nie przewiduje się zastosowania jednostek kontrolnych.

9. Priorytety przebudowy drzewostanów

Drzewostany, których stan pozwala na stwierdzenie, że nie zapewnią osiągnięcia celów gospodarki leśnej, zostaną przewidziane do przebudowy. Będą to w szczególności:

I. Drzewostany do pilnej przebudowy pełnej przy zastosowaniu użytkowania rębego w I 10-leciu, których trwałość jest zagrożona:

- o niskim zadrzewieniu i miernej jakości technicznej,
- uszkodzone w stopniu 3,
- bliskorębne i młodsze niezgodne z TD o obniżonej produktywności.

II. Drzewostany do stopniowej przebudowy pełnej, rozpoczynanej w I 10-leciu bez zastosowania użytkowania rębego z wykorzystaniem odnowień wyprzedzających rębnie w następnym 10-leciu:

- zakwalifikować drzewostany o cechach jak wyżej i o niezagrażonej trwałości, w których albo powstały już wartościowe odnowienia w lukach oraz pod okapem, albo istnieją warunki do wprowadzenia takiego odnowienia. W drzewostanach tych projektować trzebieże o charakterze przekształceniowym.

III. Drzewostany do przebudowy częściowej w ramach cięć pielęgnacyjnych:

- zakwalifikować drzewostany o niezagrażonej trwałości i składzie gatunkowym niezgodnym z typem drzewostanu, w których projektowane będą cięcia pielęgnacyjne.

Drzewostany zakwalifikowane do przebudowy zostaną wyszczególnione w wykazie sporządzonym według wzoru nr 3 Instrukcji urządzania lasu. Do powyższego wykazu należy także wpisać drzewostany, w których przebudowę rozpoczęto w ubiegłych okresach gospodarczych. Natomiast nie należy kwalifikować do przebudowy drzewostanów, w których z racji osiągniętego wieku i dojrzałości, użytkowanie będzie rozpoczynane w ramach użytków rębnych.

10. Zwiększenie powierzchni do odnowienia w KO i KDO z tytułu uszkodzeń podczas cięć rębnych

Orientacyjny procent zwiększania powierzchni przewidzianej do odnowienia z tytułu uszkodzenia młodego pokolenia podczas ścinki i zrywki drzew w drzewostanach KO i KDO ustala się na 0%.

11. Dodatkowe pomiary drewna martwego

Inwentaryzację zasobów drzewnych, w tym pomiar drewna martwego przeprowadzić zgodnie z Instrukcją urządzania lasu.

12. Sporządzanie i wydruk map gospodarczych, gospodarczo-przeładowych, przeładowych oraz mapy sytuacyjnej

Mapy co do rodzaju i treści należy sporządzić zgodnie z Instrukcją urządzania lasu.

Mapy gospodarcze należy wydrukować w skali 1:5 000 i w formacie A1 (wraz ze skorowidzem w postaci mapy sytuacyjnej z zaznaczeniem arkuszy i numerów oddziałów leśnych). W zakres map gospodarczych wejdą wszystkie obiekty obligatoryjne zaś z fakultatywnych – działki zrębowe z wykazu cięć.

Mapy gospodarczo przeładowe należy sporządzić w skali 1:10 000 na aktualnym podkładzie topograficznym.

Mapy przeładowe należy sporządzić w skali 1:25 000 według obrębów leśnych z rzeczywistym usytuowaniem kompleksów leśnych. Nie przewiduje się zlecenia map ściennych.

Mapę sytuacyjną obszaru w granicach zasięgu terytorialnego nadleśnictwa należy sporządzić w skali 1:50 000.

Mapę sytuacyjno-przeładową obszarów chronionych i funkcji lasu należy sporządzić w skali 1:50 000.

Nie przewiduje się wykonywania map innych, niż zdefiniowane w Instrukcji urządzania lasu.

13. Podział na obręby leśne oraz podział na leśnictwa

Podział na obręby leśne nie wymaga korekty. Podział administracyjny na leśnictwa zostanie ujęty według stanu na pierwszy dzień obowiązywania planu urządzania lasu.

Oдноśnie spójności danych geometrycznych, o których mowa w części A, pkt 2.3, z danymi zarządzanymi przez DGLP (obiekty reprezentujące obszar zasięgu terytorialnego nadleśnictwa) oraz z danymi zarządzanymi przez RDLP (obiekty reprezentujące obszar zasięgu terytorialnego obrębów leśnych), a także danymi geometrycznymi zarządzanymi przez nadleśnictwo (obiekty reprezentujące obszar zasięgu terytorialnego leśnictw), Komisja przyjęła następujący sposób postępowania. Zarówno dane stałe globalne (zasięg nadleśnictwa, zasięg obrębów leśnych), jak i dane podstawowe (leśnictwa) - w przypadku sporządzenia projektu planu urządzania lasu na

PROTOKÓŁ Z POSIEDZENIA KOMISJI ZAŁOŻEŃ PLANU DLA NADLEŚNICTWA PIEŃSK NA LATA 2026 – 2035

podstawie danych geometrycznych pozyskanych z Powiatowych Ośrodków Dokumentacji Geodezyjnej i Kartograficznej (tj. zgodnie z decyzją nadleśniczego ujętą w wykazie rozbieżności) - nie będą zmieniane. Przypadki nieprawidłowych zależności przestrzennych w tych danych (tj. nakładanie, rozchodzenie) ujawnione w trakcie kontroli przekazanej przez Wykonawcę geobazy odpowiednimi aplikacjami, zostaną przyjęte do Leśnej Mapy Numerycznej i opisane jako wyjątki.

14. Definicja obszarów zagrożonych uporczywym występowaniem szkód

Komisja postanowiła przyjąć następujące definicje obszarów zagrożonych uporczywym występowaniem szkód:

- od szkodników owadzych pierwotnych - obszary, z istotnymi uszkodzeniami spowodowanymi okresowymi pojawami owadów liściożernych i obszary zagrożone ich występowaniem,
- od szkodników owadzych wtórnych - obszary zagrożone występowaniem szkodników wtórnych,
- stałe pędraczyska - obszary zagrożone uporczywym występowaniem szkód powodowanych przez owadzie szkodniki systemu korzeniowego,
- od chorób grzybowych - obszary, w których stwierdzono istotne uszkodzenia spowodowane przez grzyby korzeniowe,
- od zwierzyny - obszary, gdzie stwierdzono utrzymujące się uszkodzenia spowodowane przez bytowanie zwierząt, przede wszystkim ze strony zwierzyny płowej,
- od czynników abiotycznych - obszary, gdzie stwierdzono istotne uszkodzenia spowodowane przez czynniki atmosferyczne; wiatr, przymrozki, itp.
- od zakłócenia stosunków wodnych - obszary na których występują silne wahania poziomu wody, powodujące zahamowanie vegetacji lub zamieranie drzew lub okresowe podtopienia,
- od czynników antropogenicznych - obszary z funkcjonującym intensywnym ruchem turystycznym, na których w trakcie inwentaryzacji terenowej stwierdzono istotne szkody spowodowane przez człowieka (np. wydeptywanie, zaśmiecanie),
- od jemioli pospolitej - obszary, na których w trakcie inwentaryzacji terenowej stwierdzono istotne szkody spowodowane na skutek zasiedlenia drzew jemiolą.

Za szkody istotne należy uznać poziom uszkodzeń zakłócający normalny tok produkcji lub zakłócający spełnianie przez las innych przewidzianych dla niego funkcji.

Obszary zagrożone uporczywym występowaniem szkód nie zdefiniowane podczas KZP, a ujawnione w trakcie prac taksacyjnych Wykonawca uzgodni z Zespołem Ochrony Lasu (ZOL) przed NTG.

15. Terminy i sposoby kontroli prac urzędniowych

Kontrole wykonywanych prac przeprowadzane będą zgodnie z wytycznymi Zarządzenia nr 63 Dyrektora Generalnego Lasów Państwowych z 13 sierpnia 2002

PROTOKÓŁ Z POSIEDZENIA KOMISJI ZAŁOŻEŃ PLANU DLA NADLEŚNICTWA PIĘSK NA LATA 2026 – 2035

roku. Zakończone prace będą podlegać kontroli końcowej i odbiorowi, po wcześniejszym zgłoszeniu gotowości przez Wykonawcę prac lub na żądanie Zamawiającego. Wraz z pisemnym zgłoszeniem przez Wykonawcę gotowości do kontroli i odbioru danej części prac, na żądanie Zamawiającego Wykonawca przekazuje kopie odpowiedniej części dokumentacji w formie cyfrowej lub analogowej.

Zgłoszenia dotyczące bieżących terenowych prac urządzeniowych powinny być dokonywane w okresach przynajmniej dwumiesięcznych.

Po zakończeniu prac na powierzchniach kołowych zespół kontroli pomiaru miąższości, powołany przez Dyrektora RDLP we Wrocławiu, przeprowadzi test zgodności pomiarów.

Końcową kontrolę i odbiór robót przeprowadzi powołany w tym celu zespół zadaniowy z udziałem nadleśniczego.

Zaakceptowano wniosek nadleśnictwa o możliwość prowadzenia uzgodnień z Wykonawcą w ramach prac taksacyjnych. Dokumentem potwierdzającym prowadzenie uzgodnień pomiędzy Wykonawcą, a przedstawicielami nadleśnictwa będzie podpisany protokół. Wzór protokołu uzgodnień zostanie określony w ramach postępowania przetargowego mającego na celu wyłonienie Wykonawcy.

16. Forma oprawy opisów taksacyjnych i map, w tym map dodatkowych oraz forma prezentowania programu ochrony przyrody, a także ewentualna ekspertyza docelowej sieci dróg leśnych oraz prognoza ekonomiczna z uwzględnieniem danych wrażliwych

Każda z części dokumentacji powinna być trwale połączona, zaopatrzona w sztywne okładki opatrzone etykietami. Nośniki optyczne, magnetyczne, pamięci flash lub dyski zewnętrzne także opatrzone indywidualnymi etykietami. Wszystkie strony każdego z tomów powinny być ponumerowane w sposób ciągły (zanumerować należy tylko strony z treścią, numery stron umieszczać w górnej zewnętrznej części strony). Całość należy umieścić w teczkach, pudełkach zbiorczych zaopatrzonych także w etykiety informujące o zawartości.

a) materiały bazodanowe:

- geobaza danych opisowych oraz danych geometrycznych wygenerowana programem „Taksator”, wraz z plikami eksportu do SILP – nagrana na nośnik optyczny lub magnetyczny lub pamięć flash lub dysk zewnętrzny (2 egz.),
- wszystkie materiały wektorowe, rastrowe i fotogrametryczne wykorzystywane przy tworzeniu LMN w układzie PUWG92 – nagrane na nośnik optyczny lub magnetyczny lub pamięć flash lub dysk zewnętrzny (2 egz.),

b) wydruki opisów taksacyjnych dla obrębów – w formacie A4 (układ poziomy), twarda okładka – po 2 egz. (z przeznaczeniem dla RDLP i nadleśnictwa),

c) wydruk opisu ogólnego (elaboratu) – w formacie A4 (układ pionowy), twarda okładka – 2 egz. (z przeznaczeniem dla RDLP i nadleśnictwa),

d) wydruk wykazów projektowanych cięć użytkowania rębnego dla obrębów – w formacie A4 (układ poziomy), twarda okładka – po 2 szt. (z przeznaczeniem dla RDLP i nadleśnictwa),

e) wydruki materiałów kartograficznych:

PROTOKÓŁ Z POSIEDZENIA KOMISJI ZAŁOŻEŃ PLANU DLA NADLEŚNICTWA PIEŃSK NA LATA 2026 – 2035

- wydruki map gospodarczych z cięciami rębnyymi w skali 1:5 000 – w formacie A1 – 2 egz. (z przeznaczeniem dla RDLP i nadleśnictwa),
 - wydruki map przeglądowych dla obrębów leśnych w skali 1:25 000 i map sytuacyjnych dla nadleśnictwa w skali 1:50 000 – w sytuacji, złożone do formatu A4, w twardej teczce – 2 egz. (z przeznaczeniem dla RDLP i nadleśnictwa); mapy przeglądowe drzewostanów oraz mapy przeglądowe projektowanych cięć rębnych przeznaczone dla nadleśnictwa należy podkleić na płótno i zafoliować,
 - forma elektroniczna wszystkich materiałów kartograficznych w formacie pdf nagrana na nośnik optyczny lub magnetyczny lub pamięć flash lub dysk zewnętrzny,
- f)** program ochrony przyrody – wydruk w formacie A4 (układ pionowy), twarda okładka, z dołączoną (w kieszeni okładki) mapą sytuacyjno – przeglądową walorów przyrodniczo kulturowych nadleśnictwa w skali 1:50 000 – 2 egz. (z przeznaczeniem dla RDLP i nadleśnictwa). Jeżeli treść mapy w tej skali nie będzie wystarczająco czytelna, Wykonawca sporządzi mapę przeglądową walorów przyrodniczo kulturowych nadleśnictwa w skali 1:25 000. Alternatywnie dokumentacja kartograficzna może być przekazana w osobnej teczce.
- g)** prognoza oddziaływania projektu planu urządzenia lasu na środowisko – wydruk w formacie A4 (układ pionowy), twarda okładka, z dołączoną (w kieszeni okładki) mapą przeglądową obszarów chronionych i funkcji lasu w skali 1:25 000 – 2 egz. (z przeznaczeniem dla RDLP i nadleśnictwa). Alternatywnie dokumentacja kartograficzna może być przekazana w osobnej teczce,
- h)** wersje elektroniczne opracowanych materiałów 3 szt. – nagrane na nośnik optyczny lub magnetyczny lub pamięć flash lub dysk zewnętrzny – zawierające ostateczne wersje opisu ogólnego, tabel i wykazów, programu ochrony przyrody, prognozy oddziaływania projektu planu urządzenia lasu na środowisko i opisów taksacyjnych w postaci pliku stworzonego w edytorze tekstu *MS Word* lub w formacie programu *Writer* pakietu *Open Office, LibreOffice* lub innym uzgodnionym ze zleceniodawcą oraz te same pliki w formacie PDF (Portable Document Format). Wersja elektroniczna planu w formacie PDF służyć będzie do udostępniania na stronie internetowej, wielkość plików powinna być zoptymalizowana, zawartość ograniczona do niezbędnej, zapewniającej czytelność i łatwość interpretacji treści. Wersja PDF powinna być pozbawiona informacji o precyzyjnej lokalizacji stref ochrony ostoi, miejsc rozrodu lub regularnego przebywania zwierząt, dla których wymagane jest ustalenie takich stref (dotyczy także map w tym formacie). W przypadku map, przekazane powinny być wszelkie wykorzystane dane geometryczne, czy to w formie wektorowej, czy rastrowej.
- i)** materiały dla leśniczych:
- część opisowa – oprawiona w twarde okładki, w formacie A4, w układzie poziomym – zawierająca:
 - wyciąg z opisu ogólnego nadleśnictwa (elaboratu) – typy drzewostanów, orientacyjne składy upraw, przyjęte wieki rębności, zastosowane sposoby użytkowania rębego,

PROTOKÓŁ Z POSIEDZENIA KOMISJI ZAŁOŻEŃ PLANU DLA NADLEŚNICTWA PIEŃSK NA LATA 2026 – 2035

- wyciąg z programu ochrony przyrody,
 - opis taksacyjny lasu dotyczący danego leśnictwa,
 - wykaz projektowanych cięć rębnych dotyczący danego leśnictwa,
 - wykaz projektowanych cięć przedrębnych dotyczący danego leśnictwa,
 - wykaz projektowanych zadań z hodowli lasu dotyczący danego leśnictwa,
 - część kartograficzna zawierająca:
 - mapę gospodarczo – przeglądową drzewostanów dla zasięgu danego leśnictwa w skali 1:10 000 – wykonana w sytuacji, podklejona na płótno, zafoliowana, złożona do formatu A4, oprawiona w twarde okładki,
 - mapę gospodarczo – przeglądową cięć rębnych i gruntów do zalesienia dla zasięgu danego leśnictwa w skali 1:10 000 – wykonana w sytuacji, podklejona na płótno, złożona do formatu A4.
- Dla każdego leśnictwa zostanie sporządzona następująca ilość egzemplarzy:
- część opisowa (zawierająca tabelę XXII oraz tabelę XXIII) – 1 egz.,
 - mapa gospodarczo – przeglądowa drzewostanów – 2 egz.,
 - mapa gospodarczo – przeglądowa cięć rębnych i gruntów do zalesienia – 1 egz.

W ramach projektu planu nie będzie sporządzana ekspertyza docelowej sieci dróg leśnych ani prognoza ekonomiczna.

Wykonawca uwzględni natomiast w projekcie planu urządzenia lasu wyniki optymalizacji i rozwoju infrastruktury drogowej dla nadleśnictwa, zgodnie z Zarządzeniem nr 28 Dyrektora Generalnego Lasów Państwowych (DGLP) z dnia 27 kwietnia 2018 roku.

17. Sporządzenie dodatkowej tabeli XXII dla gatunków chronionych nie objętych obszarem Natura 2000

Na wniosek nadleśnictwa dodatkowa tabela XXII będzie sporządzona, jako element opracowywanego projektu planu urządzenia lasu.

18. Ustalenia dotyczące postępowania w sprawie strategicznej oceny oddziaływania planu urządzenia lasu na środowisko i obszary Natura 2000

Zgodnie z obowiązującymi przepisami, Instrukcją urządzania lasu oraz innymi wytycznymi obowiązującymi w tym zakresie.

CZĘŚĆ B. ZAŁOŻENIA DO PLANU URZĄDZENIA LASU

1. Obszary chronione i funkcje lasu

1.1. Zasięg i lokalizacja istniejących i projektowanych form ochrony przyrody, w tym obszarów chronionych

Obszary chronione na terenie nadleśnictwa zostały przedstawione na wstępnej wersji mapy obszarów chronionych i funkcji lasu, która stanowi załącznik nr 3 do niniejszego protokołu. Dane należy uaktualnić w programie ochrony przyrody i umieścić w bazie danych zgodnie z § 29 IUL.

1.2. Podział lasów ze względu na dominujące funkcje

Podział lasów nadleśnictwa ze względu na dominujące funkcje omówiono w części A protokołu oraz przedstawiono na wstępnej wersji mapy obszarów chronionych i funkcji lasu, która stanowi załącznik nr 3 do niniejszego protokołu

2. Typy siedliskowe lasu oraz ich ewentualne uzupełnienie o rozpoznane leśne siedliska przyrodnicze

Sposób ujmowania typów siedliskowych lasu omówiono w części A protokołu.

Uzupełnianie typów siedliskowych lasu o rozpoznane leśne siedliska przyrodnicze należy odnotować w bazie „Taksator”, uwzględniając wyniki najbardziej aktualnych i dostępnych dokumentów zawierających stosowne diagnozy fitosocjologiczne. Do bazy „Taksator” należy wprowadzić również nazwę zdiagnozowanego w opracowaniu fitosocjologicznym zbiorowiska roślinnego.

W bazie „Taksator” informację na temat rozpoznanych siedlisk przyrodniczych należy zamieszczać w polu „Siedlisko przyrodnicze”. W przypadku występowania w granicach wydzielenia tylko jednego siedliska przyrodniczego, należy mu nadać pierwszą rangę, podając odpowiednio jego powierzchnię oraz lokalizację. W przypadku występowania więcej niż jednego typu siedliska przyrodniczego w wydzieleniu, informację o nich umieszcza się w tym samym polu bazy „Taksator”, ale już z drugą i kolejną rangą, jednocześnie stosownie określając ich powierzchnię oraz lokalizację. Ze względu na brak zdefiniowanego słownika, zarówno w oprogramowaniu Taksator, jak i SILP nie będzie kodowany stan zachowania siedliska przyrodniczego.

3. Typy drzewostanów o kierunku ochronnym lub gospodarczym

Propozycja typów drzewostanów i projektowanych składów gatunkowych upraw o kierunku gospodarczym:

Lp.	Typ siedliskowy lasu (TSL)	Udział TSL [%]	Typ drzewostanu	Ramowy skład gatunkowy odnowień	Zalecane rodzaje rębni
1	Bśw	12,5	So	So 80, Brz i inne 20	I/III
2	Bw	0,9	Św-So	So 50, Św 30, Brz i inne 20	I/III

PROTOKÓŁ Z POSIEDZENIA KOMISJI ZAŁOŻEŃ PLANU DLA NADLEŚNICTWA PIEŃSK NA LATA 2026 – 2035

Lp.	Typ siedliskowy lasu (TSL)	Udział TSL [%]	Typ drzewostanu	Ramowy skład gatunkowy odnowień	Zalecane rodzaje rębni
3	Bb	trzy wydzielania (pow. 5,13 ha)	So	So 70, Brz i inne 30	-
4	BMśw	13,6	So	So 70, Bk i inne 30	III/I
5	BMw	11,8	Św-So	So 40, Św 30, Brz i inne 30	III/I, IV
6	BMb	0,6	So-Św	Św 50, So 30, Brz i inne 20	-
7	LMśw	4,5	Db-So	So 40, Db 30, Bk i inne 30	II/I, III, IV
8	LMw	4,4	Św-So-Db	Db 30, So 30, Św 20, Brz i inne 20	II/III, IV
9	L Mb	0,2	OI	OI 70, Brz i inne 30	-
10	Lśw	1	Db-Bk	Bk 50, Db 30, Md i inne 20	IV/II, III
11	Lw	0,7	Db	Db 60, Wz i inne 40	IV/II, III
12	OI	0,3	OI	OI 90, Wz i inne 10	I
13	OIJ	jedno wydzielanie (pow. 0,88 ha)	Js-OI	OI 50, Js 30, Św i inne 20	I
14	Lł	0,3	Db	Db 70, Js i inne 30	II
15	BMwyżśw	5,6	Bk-So	So 50, Bk 30, Db i inne 20	III/II, I
16	BMwyżw	0,1	Św-So	So 50, Św 30, Db i inne 20	III/II, I
17	LMwyżśw (leśnictwo: Wykroty, Godzieszów, Jerzmanki)	21,3	So-Db-Bk*	Bk 30, Db 20, So 20, Md, i inne 30	II/IV
18	LMwyżśw (leśnictwo: Bierna, Posada, Bogatynia)		Św-Db-Bk**	Bk 30, Db 20, Św 20, Md i inne 30	II/IV
19	LMwyżw	4,8	Św-Db-Bk	Bk 30, Db 20, Św 20, Md i inne 30	II/IV
20	Lwyżśw	10,7	Db-Bk	Bk 50, Db 30, Jd i inne 20	II/IV
21	Lwyżw	4,9	Db-Bk	Bk 40, Db 40, Jd i inne 20	II/IV
22	OIJwyż	0,2	Js-OI	OI 50, Js 30, Db i inne 20	I
23	Lłwyż	0,2	Db	Db 70, Js i inne 30	II
24	LMGśw	1,4	Jd-Bk-Św	Św 40, Bk 30, Jd 20, Md i inne 10	IV/II

Na gruntach porolnych przyjąć typy drzewostanów jak na pozostałych gruntach leśnych. Na gruntach zrekultywowanych przyjąć następujące typy drzewostanów:

Lp.	Typ siedliskowy lasu (TSL)	Typ drzewostanu	Ramowy skład gatunkowy odnowień
1	LMwyżśw	OI -Brz	Brz 50, OI 30, So i inne 20
2	LMwyżw	Brz-OI	OI 50, Brz 30, So i inne 20
3	Lwyżśw	OI-Brz	Brz 50, OI 30, So i inne 20
4	Lwyżw	Brz-OI	OI 50, Brz 30, So i inne 20

Propozycja składów gatunkowych dla drzewostanów z siedliskami przyrodniczymi położonymi w obszarach Natura 2000 (oprac. na podstawie „Regionalne optymalne składy gatunkowe ..” J.M. Matuszkiewicz. W-wa, lipiec 2007 r.):

Lp.	Kod siedliska	Nazwa siedliska	Typ lasu	Procentowy udział gatunków
1	9110	Kwaśne buczyny	Bk	Bk 70, inne 30
2	9130	Żyzne buczyny	Bk	Bk 70, Jw i inne 30
3	9170	Grądy środkowoeuropejskie i subkontynentalne	Lp-Db	Db 40, Lp 30, inne 30

PROTOKÓŁ Z POSIEDZENIA KOMISJI ZAŁOŻEŃ PLANU DLA NADLEŚNICTWA PIEŃSK NA LATA 2026 – 2035

Lp.	Kod siedliska	Nazwa siedliska	Typ lasu	Procentowy udział gatunków
4	9180	Jaworzyny i lasy klonowo-lipowe	Lp-Kl	Kl 40, Lp 30, Jw i inne 30
5	9190	Kwaśne dąbrowy	Db	Db 70, inne 30
6	91D0	Bory i lasy bagienne	Św	Św 70, inne 30
7	91E0	Łęgi olszowe i jesionowe	Js-Ol	Ol 50, Js 30, Jw i inne 20
8	91F0	Łęgowe lasy dębowo-wiązowo-jesionowe	Js-Wz	Wz 40, Js 30, Db i inne 30

Zaproponowane typy drzewostanów – zarówno o kierunku gospodarczym, jak i o kierunku ochronnym – powinny podlegać weryfikacji przez Wykonawcę projektu planu podczas prac terenowych. W przypadku, stwierdzenia że nie jest możliwe osiągnięcie takiego celu gospodarowania ze względu na obecny stan lasu i warunki gospodarowania, Wykonawca zgłosi propozycję zmian i przedstawi ją do akceptacji na Naradzie Techniczno-Gospodarczej.

W drzewostanach, w których występuje jesion wyniosły, należy promować odnowienie naturalne tego gatunku. W przypadku typów lasu o kierunku ochronnym oraz typów drzewostanów o kierunku gospodarczym, dopuszcza się w razie potrzeby – ze względu na postępującą chorobę jesionu – odstępianie od sztucznego wprowadzenia jesionu i zastąpienie go innym gatunkiem, o zbliżonych wymaganiach siedliskowych.

4. Wiek rębności dla głównych gatunków drzew

Ustala się następujące przeciętne wieki rębności drzew:

Lp.	Gatunek panujący	Wiek rębności
Wiek rębności dla gatunków zgodne z Zarządzeniem nr 55 Dyrektora Generalnego Lasów Państwowych z dnia 21 listopada 2011 roku		
1	Db (obręb Zgorzelec)	140
2	Db (obręb Pieńsk)	120
3	Bk	120
4	So	100
5	Św	100
Wiek rębności dla pozostałych gatunków		
1	Js	120
2	Md, So cz, Db cz	100
3	Lp, Brz, Ol cz, Ak, Gb, Jw, Czr, Kl	80
4	Os, Wb	60
5	Tp, Ol sz	40

W uzasadnionych przypadkach możliwe jest przyjęcie indywidualnego wieku rębności dla konkretnego drzewostanu (np. drzewostanów sosnowych porażonych przez jemiolę na siedliskach lasów mieszanych i lasów).

5. Podział lasów nadleśnictwa na gospodarstwa, w tym kwalifikowanie do gospodarstwa specjalnego

Podziału na gospodarstwa należy dokonać zgodnie z wytycznymi § 82 Instrukcji urządzania lasu.

W nadleśnictwie wyróżnione zostaną następujące gospodarstwa:

- gospodarstwo specjalne (S), obejmujące obszary funkcjonalne pełniące funkcje specyficzne, których realizacja wymaga ograniczenia lub zaniechania funkcji produkcyjnych,
- gospodarstwo wielofunkcyjnych lasów ochronnych (O), obejmujące obszary uznanych lasów ochronnych z wiodącą funkcją ochronną, której realizacja nie wymaga ograniczenia lub zaniechania funkcji produkcyjnych,
- gospodarstwo wielofunkcyjnych lasów gospodarczych (G), obejmujące pozostałe obszary z główną funkcją produkcyjną, nie wykluczającą spełniania przez nie innych funkcji, w tym także funkcji ochronnych.

6. Wytyczne w sprawie projektowania cięć rębnych w poszczególnych gospodarstwach

Przy projektowaniu lokalizacji cięć rębnych należy przestrzegać wymagań ładu czasowego i przestrzennego, w tym projektowania cięć w taki sposób, by nie narażać sąsiednich drzewostanów na uszkodzenia (szczególnie przez wiatry i nasłonecznienie).

Drzewostany przeszłorębne powinny być planowane do użytkowania rębego, o ile nie zostały wyłączone z użytkowania. Kontynuować przyjęty w poprzednich rewizjach urzędzeniowych kierunek stopniowego obniżania przeciętnego wieku i zasobów.

W gospodarstwie specjalnym i gospodarstwie wielofunkcyjnych lasów ochronnych projektowane użytkowanie rębne powinno wynikać ze stwierdzonych na gruncie potrzeb hodowlanych i ochronnych, z uwzględnieniem możliwości lokalizacji cięć. Użytkowanie nie może zakłócić pełnienia przez te drzewostany przypisanych im funkcji ochronnych. W gospodarstwie specjalnym użytkowanie rębne należy projektować zgodnie z obowiązującymi przepisami szczegółowymi, planami ochrony lub uzgodnić z odpowiednimi organami.

Listę drzewostanów czasowo wyłączonych z użytkowania głównego na podstawie decyzji zarządzającego lasami lub uprawnionych organów właściwych do spraw ochrony przyrody należy przedstawić na NTG. Należy tu zaliczyć drzewostany, o których mowa w części A w punkcie 2 niniejszego protokołu.

W istniejących klasach odnowienia jako zasadę należy przyjąć kontynuację zastosowanej rębni. Natomiast dla drzewostanów w klasie do odnowienia – w przypadku kiedy po wykonanym cięciu istnieje powierzchnia nieodnowiona – w pierwszej kolejności planować odnowienie, a dopiero następnie kontynuację zastosowanej wcześniej rębni.

Projektując odnowienie należy uwzględnić naturalną fazę rozwoju drzewostanu. Zabiegi ukierunkować pod kątem potrzeb istniejącego odnowienia oraz stworzenia warunków dla jego inicjowania.

PROTOKÓŁ Z POSIEDZENIA KOMISJI ZAŁOŻEŃ PLANU DLA NADLEŚNICTWA PIEŃSK NA LATA 2026 – 2035

Należy przyjąć dotychczasowy podział na ostępy, a w koniecznych przypadkach zaprojektować ostępy przejściowe. Przy projektowaniu działek i pasów zrębowych należy wykorzystać naturalne granice wyłączeń: drogi, rowy itp.

Użytkowanie lasów położonych w pobliżu źródeł, rzek i jezior, miejsc kultu i wokół drzew matecznych, projektować z zachowaniem zasady ochrony cennych biotopów i miejsc ważnych dla lokalnej społeczności.

W miarę możliwości nie projektować całej miąższości do usunięcia na działkach zrębowych użytkowanych rębnią zupełną. Projektować wówczas pozostawianie kęp drzewostanu, wraz z dolnymi warstwami, nie mniejszych niż 6 arów, w postaci biogrup drzew gatunków głównych, kęp gatunków domieszkowych i biocenotycznych, nasienników, drzew pomnikowych i dziuplastych z otuliną, do naturalnego rozpadu. Pozostawione fragmenty starodrzewu traktować jako pożądane elementy strukturalne przyszłego drzewostanu. Nie jest wskazane projektowanie pozostawiania kęp starego drzewostanu w sytuacji zagrożenia trwałości lasu, wystąpienia niebezpieczeństwa dla ludzi, w przypadku wydzieleń mniejszych niż 1 ha, w blokach upraw pochodnych oraz jeżeli sąsiedztwo takie byłoby niewskazane.

W miarę potrzeb, w przypadku stwierdzenia nieprawidłowego sąsiedztwa, projektować rozręby, w tym oręby i wręby.

Pozycje ujęte do użytkowania rębego powinny być uzgodnione z nadleśnictwem (podczas uzgodnień prac terenowych w poszczególnych leśnictwach).

Proponuje się przyjąć następujące okresy odnowienia (od obsiania się aż do usamodzielnienia podrostu) dla różnych odnawianych gatunków:

- jodła 15-30 lat,
- buk 10-20 lat,
- świerk 8-15 lat,
- dąb 5-15 lat,
- sosna 3-4 lata.

Propozycje rodzajów rębni przedstawiono w punkcie 3, części B niniejszego protokołu. W zależności od przyjętej rębni proponuje się przyjąć następujące okresy odnowienia:

- rębnia I - okres odnowienia krótki - do 10 lat,
- rębnia II - okres odnowienia średni - 11 do 20 lat,
- rębnia III - okres odnowienia średni - 11 do 20 lat,
- rębnia IV - okres odnowienia długi - 21 do 40 lat.

7. Szczegółowe wytyczne w sprawie sporządzenia „Wykazu drzewostanów kwalifikujących się do przebudowy”

Zgodnie z obowiązującymi wytycznymi, drzewostany zakwalifikowane do przebudowy podzielone będą na trzy grupy:

- A) drzewostany do pilnej przebudowy pełnej, rozpoczynanej przy zastosowaniu użytkowania rębego w I dziesięcioleciu;
- B) drzewostany do stopniowej przebudowy pełnej, rozpoczynanej w I 10-leciu bez zastosowania użytkowania rębego, z wykorzystaniem odnowień

PROTOKÓŁ Z POSIEDZENIA KOMISJI ZAŁOŻEŃ PLANU DLA NADLEŚNICTWA PIEŃSK NA LATA 2026 – 2035

wyprzedzających rębnię przewidywaną w następnym dziesięcioleciu oraz odpowiednich trzebieży przekształceniowych;

C) drzewostany do przebudowy częściowej w ramach cięć pielęgnacyjnych.

Wykaz drzewostanów do przebudowy należy uzgodnić z nadleśnictwem po wykonaniu prac taksacyjnych.

Hierarchia potrzeb kwalifikowania drzewostanów do przebudowy została podana w pkt. 9 części A niniejszego protokołu. W wykazach należy także ująć drzewostany, w których kontynuowana będzie przebudowa rozpoczęta w poprzednich okresach gospodarczych.

8. Wytyczne w sprawie pielęgnowania lasu, w tym cięć pielęgnacyjnych

Użytkowanie przedrębne należy projektować zgodnie z zasadami określonymi w obowiązującej Instrukcji urządzania lasu. W trakcie projektowania cięć przedrębnych należy kierować się następującymi wskazówkami:

- zabiegi pielęgnacyjne projektować bez nawrotów,
- trzebieże projektować w oparciu o stwierdzony stan drzewostanu.

Pielęgnację młodników zaplanować zgodnie z potrzebami stwierdzonymi na gruncie. Czyszczenia późne (CP) należy planować również w wymagających tego podrostach, podsadzeniach i dolnych piętrach drzewostanu. Nie planować czyszczeń późnych z pozyskaniem miąższości (CP-P).

Pielęgnację upraw należy zaplanować we wszystkich zainwentaryzowanych uprawach.

Wskazania gospodarcze w drzewostanach nasiennych gospodarczych powinny uwzględniać potrzeby lasu określone na gruncie. W wydzieleniach nie znajdujących się na liście czasowo wyłączonych z użytkowania głównego, jedynym kryterium odstąpienia od projektowania zabiegów hodowlanych może być tylko kryterium potrzeby drzewostanów - w wymagających pielęgnacji drzewostanach starszych klas wieku, nie objętych planowanym użytkowaniem rębnym, można projektować TP.

9. Wytyczne w sprawie hodowli lasu, w tym orientacyjne składy gatunkowe upraw

Przyjęte typy drzewostanów i orientacyjne składy upraw należy traktować ramowo.

Kwalifikując luki do dolesień należy kierować się oceną możliwości wzrostu i rozwoju w nich młodego pokolenia. Luki można pozostawić bez wskazania dolesienia, jeżeli ocenia się, że ewentualne pokrycie ich drzewostanem dokona się w drodze naturalnej sukcesji.

Wprowadzanie podszytów planować tylko w przypadku stwierdzenia oczywistych potrzeb w tym zakresie, w sytuacji braku możliwości samoistnego pojawienia się gatunków podszytowych. Podsadzenia planować według stwierdzonych potrzeb.

Grunty nieleśne pokryte roślinnością leśną, zostaną wymienione w protokole rozbieżności, a krzewy i drzewa porastające te grunty zostaną opisane jako osobna warstwa.

PROTOKÓŁ Z POSIEDZENIA KOMISJI ZAŁOŻEŃ PLANU DLA NADLEŚNICTWA PIEŃSK NA LATA 2026 – 2035

Odnowienia zaplanować na wszystkich zainwentaryzowanych wyciętych i nieodnowionych zrębach oraz na powierzchniach przewidzianych do użytkowania rębnego. W przypadku występowania młodego pokolenia na powierzchniach przewidzianych do użytkowania rębnego (zwłaszcza uprzednio uznanego młodego pokolenia przez nadleśnictwo), odpowiednio zredukować powierzchnię odnowienia w uzgodnieniu z nadleśnictwem biorąc pod uwagę zapisy zamieszczone w punkcie A7 niniejszego protokołu.

Propozycje gruntów do zalesienia projektować z uwzględnieniem zapisów uchwał podjętych w zakresie kształtowania i prowadzenia polityki przestrzennej danej gminy lub z uwzględnieniem decyzji o warunkach zabudowy i zagospodarowania terenu.

10. Wytyczne w sprawie ogólnej ochrony lasu oraz ochrony przeciwpożarowej

W trakcie terenowych prac urzędniowych Wykonawca przeprowadzi rozpoznanie aktualnego stanu zdrowotnego i sanitarnego lasów nadleśnictwa. Stopień uszkodzenia drzewostanu i główna przyczyna jego uszkodzenia zostaną określone niezależnie od wieku drzewostanu. Rozpoznany rodzaj czynnika sprawczego uszkodzeń należy kodować zgodnie ze słownikiem F_PEST_DIC programu „Taksator”.

Ogół zagadnień związanych z ochroną lasu po uzgodnieniu z nadleśnictwem oraz z ZOL należy omówić w części planistycznej opisanego ogólnego, przy czym podczas planowania zadań gospodarczych uwzględnić położenie lasów i stałych ognisk gradacyjnych na opracowanej mapie przeglądowej ochrony lasu.

Wykonawca dokona analizy i oceny stanu ochrony przeciwpożarowej (w tym przeprowadzi weryfikację terenową obiektów służących ochronie przeciwpożarowej). Po analizie zagrożenia pożarowego w ubiegłym okresie oraz ocenie aktualnych i dających się przewidzieć przyszłych zagrożeń, Wykonawca określi kategorię zagrożenia pożarowego.

Całość zagadnień związanych z ochroną przeciwpożarową będzie opracowana w formie mapy przeglądowej ochrony przeciwpożarowej oraz wytycznych w części ogólnej planu urządzenia lasu, po uzgodnieniu z Komendami Wojewódzkimi PSP. Należy przy tym dokonać klasyfikacji palności według oddziałów leśnych i leśnictw, zaplanować i uzupełnić dotychczasową sieć dojazdów pożarowych biorąc pod uwagę przejezdność, nośność dróg oraz klasę palności drzewostanów, wskazać najlepszą lokalizację bazy sprzętu podręcznego do gaszenia pożarów kierując się klasą palności drzewostanów i potencjałem pożarowym całych kompleksów leśnych.

11. Wytyczne w sprawie zagospodarowania rekreacyjnego, w tym sporządzenia odpowiedniej mapy przeglądowej

Na podstawie inwentaryzacji terenowej oraz dokumentów udostępnionych przez nadleśnictwo, należy skartować istniejące i projektowane obszary, urządzenia i obiekty służące turystyce i rekreacji. Całość zagadnienia Wykonawca planu przedstawi na mapie przeglądowej zagospodarowania rekreacyjnego. Przebieg szlaków turystycznych, także poza gruntami zarządzanymi przez nadleśnictwo, zostanie przedstawiony na mapie przeglądowej. Wytyczne dotyczące turystyki i rekreacji

PROTOKÓŁ Z POSIEDZENIA KOMISJI ZAŁOŻEŃ PLANU DLA NADLEŚNICTWA PIEŃSK NA LATA 2026 – 2035

w lasach powinny uwzględniać zasady postępowania określone w części III Zasad hodowli lasu.

12. Wytyczne w sprawie użytkowania ubocznego oraz zagospodarowania łowieckiego

Wytyczne w sprawie użytkowania ubocznego oraz zagospodarowania łowieckiego określić na podstawie bieżącej taksacji oraz informacji przekazanych przez nadleśnictwo. Uwzględnić przy tym w przypadku użytkowania ubocznego w szczególności orientacyjne możliwości użytkowania na gruntach nieleśnych. W zakresie gospodarki łowieckiej szczególną uwagę poświęcić terenom poprawiającym warunki bytowania zwierząt łownych, przede wszystkim poprzez przyjęcie w projekcie planu urządzenia lasu odpowiedniego areалу poletek łowieckich, tj. takiego, który zapewni zwiększenie naturalnej bazy żerowej. Określając zadania kierunkowe w zakresie gospodarki łowieckiej wskazać obszary lasu, w których liczebność określonych gatunków zwierząt łownych winna być ograniczona, podać także docelową wielkość populacji zwierząt łownych.

Dodatkowo nadleśniczy przekaze Wykonawcy wnioski wynikające z monitoringu pozyskiwanych roślin runa leśnego i oceny jego zagrożeń, a także zestawienie ewentualnych umów z podmiotami pozyskującymi płody runa w ramach działalności gospodarczej oraz wykaz założonych plantacji choinkowych na gruntach leśnych i nieleśnych.

13. Wytyczne w sprawie ujmowania planie urządzenia lasu zagadnień dotyczących infrastruktury nadleśnictwa

Do określenia potrzeb w zakresie infrastruktury technicznej wykorzystać będącą w posiadaniu nadleśnictwa ekspertyzę optymalizacji i rozwoju infrastruktury drogowej. Dokumentacja techniczna budowy i remontów urządzeń infrastruktury technicznej nadleśnictwa, w tym turystyki i rekreacji, (założenia techniczno-ekonomiczne, projekty szczegółowe itp.) powinna być wykonywana przez jednostki specjalistyczne na zlecenie nadleśnictwa.

Zagadnienia dotyczące infrastruktury powinny podlegać uzgodnieniu przez Wykonawcę z nadleśnictwem. Nadleśnictwo okaże Wykonawcy planu dokumentację inwestycji rozpoczętych, które będą realizowane w trakcie prac urządzeniowych do końca 2025 roku, w szczególności jeżeli w wyniku budowy nastąpią zmiany powierzchniowe w kategorii użytkowania gruntów.

14. Wytyczne dotyczące charakterystyki ekonomicznej nadleśnictwa

W elaboracie należy przedstawić charakterystykę ekonomiczną nadleśnictwa, w tym zestawienie ekonomicznych wskaźników gospodarki leśnej w formie tabeli XIX, oraz zamieścić orientacyjną prognozę spodziewanych efektów ekonomicznych gospodarki leśnej.

Nie będzie sporządzana ekspertyza ekonomiczna.

15. Szczegółowość prognozy stanu zasobów drzewnych na koniec przyszłego okresu gospodarczego

Sporządzić zgodnie z Instrukcją urządzania lasu.

16. Weryfikacja i aktualizacja programu ochrony przyrody, w tym sporządzenie tabel dotyczących przedmiotów ochrony oraz zadań ochronnych

Nadleśnictwo posiada program ochrony przyrody. Wykonawca dokona jego weryfikacji i aktualizacji w trakcie sporządzania projektu planu urządzania lasu.

W czasie tworzenia programu ochrony przyrody należy uwzględnić aktualne informacje dotyczące form ochrony przyrody i ich zagrożeń ze szczególnym uwzględnieniem informacji dostępnych w regionalnej dyrekcji ochrony środowiska i publikacjach w tym zakresie, lokalizację poszczególnych obiektów podać z dokładnością do wydzielenia.

W tabeli XXIII, Wykonawca zamieści informacje na temat występowania w danym wydzieleniu gatunków chronionych (za wyjątkiem gatunków objętych zezwoleniem, o którym mowa w art. 56 ust. 4 ustawy z dnia 16 kwietnia 2004 roku o ochronie przyrody). W celu eliminacji ewentualnych sprzeczności w opisie taksacyjnym Wykonawca zaznaczy, pod jaką pozycją tabeli XXIII ujęte są gatunki i wskazania z zakresu ochrony przyrody dotyczące danego wyłączenia taksacyjnego.

Uwzględniając wnioski z Krajowej Narady z zakresu ochrony przyrody, pracowników Lasów Państwowych odpowiedzialnych za ochronę przyrody w regionalnych dyrekcjach Lasów Państwowych, opracowane w dniach 21-23 września 2021 roku, przyjąć zasadę nie zamieszczania w planie urządzania lasu informacji na temat kategorii HCVF. Zgodnie ze stanowiskiem Dyrekcji Generalnej Lasów Państwowych możliwość zamieszczania informacji o HCVF w grupach powierzchni w SILP (w tzw. „SET-ach”), dopuszcza się w tych regionalnych dyrekcjach LP, w których system FSC jest jeszcze utrzymany.

Nie przewiduje się typowania, w ramach prac urzędzeniowych, nowych obiektów do objęcia ochroną prawną.

Nie przewiduje się wykonania programu ochrony przyrody dla poszczególnych leśnictw.

17. Wydruk map tematycznych

Mapy zostaną wydrukowane w sposób i w liczbie określonej w części A, pkt. 16 niniejszego protokołu.

18. Projekt wystąpienia do regionalnego dyrektora ochrony środowiska w sprawie zakresu oraz szczegółowości prognozy oddziaływania na środowisko i obszary Natura 2000

Zgodnie z § 130 Instrukcji urządzania lasu, Dyrektor RDLP we Wrocławiu, jako sporządzający projekt planu urządzania lasu, wystąpi do regionalnego dyrektora ochrony środowiska, z wnioskiem o uzgodnienie zakresu i stopnia szczegółowości

PROTOKÓŁ Z POSIEDZENIA KOMISJI ZAŁOŻEŃ PLANU DLA NADLEŚNICTWA PIEŃSK NA LATA 2026 – 2035

informacji wymaganych w prognozie oddziaływania planu urządzenia lasu na środowisko i obszary Natura 2000.

Projekt wystąpienia do regionalnego dyrektora ochrony środowiska stanowi załącznik nr 4 do niniejszego protokołu.

19. Inne zagadnienia projektowe specyficzne dla nadleśnictwa

Komisja wstępnie zaakceptowała propozycję nadleśniczego określającą obszary leśne o zwiększonej funkcji społecznej. Propozycję przygotowano na podstawie „Wytucznych do zagospodarowania lasów o zwiększonej funkcji społecznej na gruntach w zarządzie Lasów Państwowych” wprowadzonych Zarządzeniem DGLP nr 58 z dnia 05 lipca 2022 roku. Uczestników Komisji poinformowano, że planowane jest powołanie Zespołu Lokalnej Współpracy – nadleśniczy złoży do dyrektora regionalnej dyrekcji LP we Wrocławiu stosowny wniosek. W ramach prac Zespołu propozycja nadleśniczego dotycząca obszarów leśnych o zwiększonej funkcji społecznej zostanie poddana dyskusji, a wypracowane przez Zespół ustalenia końcowe zostaną przekazane przyszłemu Wykonawcy projektu planu urządzenia lasu celem ich stosownego wykorzystania w pracach nad projektem.

Pan Wojciech Mazur – pracownik RDLP we Wrocławiu (p.o. naczelnika Wydziału Ochrony Lasu i Łowiectwa) – zgłosił prośbę, aby w ogólnym opisie lasu, stanowiącym składnik planu urządzenia lasu podać informację o prowadzonych na początku XIX wieku na terenie lasów dzisiejszego Nadleśnictwa Pieńsk spisach leśnych.










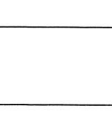
Z upoważnienia Dyrektora
Regionalnej Dyrekcji Lasów Państwowych we
Wrocławiu
Krzysztof Pagórski
p.o. Zastępca Dyrektora ds. Gospodarki Leśnej
/podpisano kwalifikowanym podpisem elektronicznym/

Załączniki:

1. Lista obecności.
2. Referat nadleśniczego
3. Mapa obszarów chronionych i funkcji lasu.
4. Projekt wystąpienia do regionalnego dyrektora ochrony środowiska w sprawie zakresu i szczegółowości prognozy oddziaływania planu urządzenia lasu na środowisko i obszary Natura 2000.
5. Wniosek Operatora Gazociągów Przesyłowych Gaz-System S.A.

Lista obecności

Lista obecności na Komisji Założeń Planu dla Nadleśnictwa Pieńsk

Lp.	Imię, nazwisko	Nazwa instytucji / jednostki organizacyjnej	Podpis
1.	Krzysztof Pugaśka	RDP Wrocław	
2.	Artur Jakubowski	RDP Wrocław	
3.	Adam Durbaczek	N-leśn. Pieńsk	
4.	Wojciech Marur	RDP Wrocław	
5.	Jarostaw Góral	Zelwe Wrocław	
6.	Piotr Tubielenicz	RDP Wrocław	
7.	Tomasz Kozłowski	RDP Wrocław	
8.	Janusz Bakowski	ZVLiGL u/Broni	
9.	Mariusz Jankowski	N-leśn. Pieńsk	
10.	Lech Błochowski	RDP we Wrocławiu	
11.			
12.			
13.			
14.			
15.			
16.			
17.			
18.			
19.			
20.			

Wrocław, 22.06.2023

Lista obecności*

Lista obecności na Komisji Założeń Planu dla Nadleśnictwa Pieńsk

* lista osób uczestniczących w KZP poprzez wideokonferencję

Nazwa	E-mail uczestnika
KP Zgorzelec	27426488444@kgpsp.webex.com
UGiM Węgliniec	bogacz@wegliniec.pl
ZZ Zgorzelec	katarzyna.szmyd@wody.gov.pl
Gmina Siekierczyn	kedzierska@siekierczyn.pl
Marcelina Wysota	m.wysota@zgorzelec.eu
Mbrzozowska	marta.brzozowska@sulikow.pl
Gmina Bogatynia	monika.zadel@bogatynia.pl
pmilanowska	paulina.milanowska@sulikow.pl
Piotr Gasztych	piotr.gasztych@wroclaw.lasy.gov.pl
UM Lubań	tomasz.bernacki@miastoluban.pl
Gmina Siekierczyn	uryga@siekierczyn.pl

Spergolit
GŁÓWNY SPECJALISTA SŁUŻBY LEŚNEJ
Kamil Błoński
Kamil Błoński

REGIONALNA DYREKCJA LASÓW PAŃSTWOWYCH WE WROCŁAWIU



**KOMISJA ZAŁOŻEŃ PLANU
DO PROJEKTU PLANU URZĄDZENIA LASU
DLA NADLEŚNICTWA PIEŃSK
NA LATA 2026 – 2035**

**REFERAT NADLEŚNICZEGO
NADLEŚNICTWA PIEŃSK**

22.06.2023 rok

SPIS TREŚCI

INFORMACJE OGÓLNE O NADLEŚNICTWIE PIEŃSK	5
CZĘŚĆ A. WYTYCZNE W SPRAWIE ORGANIZACJI PRAC URZĄDZENIOWYCH.....	7
1. PRACE SIEDLISKOWE, W TYM FITOSOCJOLOGICZNE	7
2. PRACE PRZYGOTOWAWCZE, W TYM OCENA PODSTAWOWYCH ZAŁOŻEŃ ZAGOSPODAROWANIA PRZESTRZENNEGO REGIONU, PODJĘCIE DECYZJI W SPRAWIE EWENTUALNEJ KOREKTY LASÓW OCHRONNYCH ORAZ UZGODNIENIE WYKAZU DRZEWOSTANÓW CZASOWO WYŁĄCZONYCH Z UŻYTKOWANIA GŁÓWNEGO.....	8
2.1. Obszary chronione w nadleśnictwie, funkcje lasu z uwzględnieniem obszarów Natura 2000.....	8
2.2. Podstawowe założenia polityki zagospodarowania przestrzennego regionu dotyczące gospodarki leśnej i ochrony przyrody.....	10
2.3. Ewidencja gruntów nadleśnictwa na potrzeby wykonawcy projektu planu urządzenia lasu.....	98
3. PRZEKAZANIE BAZY DANYCH SILP DLA POTRZEB PLANU URZĄDZENIA LASU, W TYM ZAKTUALIZOWANYCH DANYCH GEOMETRYCZNYCH I OPISOWYCH ORAZ EWENTUALNA DECYZJA W SPRAWIE WSTRZYMANIA OBROTU GRUNTAMI.....	102
4. KOREKTA PODZIAŁU POWIERZCHNIOWEGO, W TYM OZNACZENIE GRANIC ODDZIAŁÓW	103
5. OZNACZANIE GRANIC WYŁĄCZEŃ ORAZ UJMOWANIE W PROJEKCIE PLANU GRUNTÓW STANOWIĄCYCH WSPÓŁWŁASNOŚĆ.....	103
6. WYKORZYSTANIE ZDJĘĆ LOTNICZYCH LUB OBRAZÓW SATELITARNYCH DO PLANU URZĄDZENIA LASU	105
7. UJMOWANIE CECH DRZEWOSTANÓW W PLANIE URZĄDZENIA LASU.....	105
8. ZASTOSOWANIE JEDNOSTEK KONTROLNYCH.....	106
9. PRZEBUDOWA DRZEWOSTANÓW	107
10. DECYZJA W SPRAWIE ZWIĘKSZENIA POWIERZCHNI DO ODNOWIENIA W KO I KDO ...	107
11. INWENTARYZACJA ZASOBÓW DRZEWNYCH, W TYM POMIAR DREWNA MARTWEGO ...	107
12. WYTYCZNE DO SPORZĄDZANIA I WYDRUKU MAP GOSPODARCZYCH, GOSPODARZO-PRZEGLĄDOWYCH, PRZEGLĄDOWYCH ORAZ MAPY SYTUACYJNEJ	107
13. PODZIAŁ NA OBRĘBY LEŚNE ORAZ PODZIAŁ NA LEŚNICTWA	109
14. OBSZARY ZAGROŻONE UPORCZYWYM WYSTĘPOWANIEM SZKÓD. OCHRONA LASU..	111
15. TERMINY I SPOSOBY KONTROLI PRAC URZĄDZENIOWYCH	117
16. FORMA OPRAWY OPISÓW TAKSACYJNYCH I MAP, W TYM MAP DODATKOWYCH ORAZ FORMA PREZENTOWANIA PROGRAMU OCHRONY PRZYRODY, A TAKŻE EWENTUALNA EKSPERTYZA DOCELOWEJ SIECI DRÓG LEŚNYCH ORAZ PROGNOZA EKONOMICZNA .	118
17. SPORZĄDZENIE DODATKOWEJ TABELI XXII DLA GATUNKÓW CHRONIONYCH NIE OBJĘTYCH OBSZAREM NATURA 2000	118

Referat – Nadleśnictwo PIĘNSK

WYKAZ STRON

18.	USTALENIA DOTYCZĄCE POSTĘPOWANIA W SPRAWIE STRATEGICZNEJ OCENY ODDZIAŁYWANIA PUL NA ŚRODOWISKO I OBSZARY NATURA 2000, W TYM PROJEKT WYSTĄPIENIA DO REGIONALNEGO DYREKTORA OCHRONY ŚRODOWISKA W SPRAWIE ZAKRESU I SZCZEGÓŁOWOŚCI PROGNOZY	119
CZĘŚĆ B. ZAŁOŻENIA DO PLANU URZĄDZENIA LASU		119
1.	OBSZARY CHRONIONE I FUNKCJE LASU	119
2.	TYPY SIEDLISKOWE LASU ORAZ POTRZEBA ICH EWENTUALNEGO UZUPEŁNIENIA O ROZPOZNANE LEŚNE SIEDLISKA PRZYRODNICZE	122
3.	TYPY DRZEWOSTANÓW O KIERUNKU OCHRONNYM LUB GOSPODARCZYM	123
4.	WIEKI RĘBNOŚCI DLA GŁÓWNYCH GATUNKÓW DRZEW	125
5.	PODZIAŁ LASÓW NADLEŚNICTWA NA GOSPODARSTWA, W TYM KWALIFIKOWANIE DO GOSPODARSTWA SPECJALNEGO	125
6.	WYTYCZNE W SPRAWIE PROJEKTOWANIA CIĘĆ RĘBNYCH	126
7.	WYTYCZNE W SPRAWIE SPORZĄDZENIA „WYKAZU DRZEWOSTANÓW KWALIFIKUJĄCYCH SIĘ DO PRZEBUDOWY”	127
8.	WYTYCZNE W SPRAWIE PIELĘGNOWANIA LASU W TYM CIĘĆ PIELĘGNACYJNYCH	127
9.	WYTYCZNE W SPRAWIE HODOWLI LASU W TYM ORIENTACYJNE SKŁADY GATUNKOWE UPRAW	128
10.	WYTYCZNE W SPRAWIE OGÓLNEJ OCHRONY LASU ORAZ OCHRONY PRZECIWPOŻAROWEJ	131
11.	WYTYCZNE W SPRAWIE ZAGOSPODAROWANIA REKREACYJNEGO	131
12.	WYTYCZNE W SPRAWIE UŻYTKOWANIA UBOCZNEGO ORAZ ZAGOSPODAROWANIA ŁOWIECKIEGO	132
13.	WYTYCZNE W SPRAWIE ZAGADNIEŃ DOTYCZĄCYCH INFRASTRUKTURY NADLEŚNICTWA	133
14.	CHARAKTERYSTYKA EKONOMICZNA NADLEŚNICTWA	133
15.	PROGNOZA STANU ZASOBÓW DRZEWNYCH NA KONIEC PRZYSZŁEGO OKRESU GOSPODARCZEGO	133
16.	WERYFIKACJA I AKTUALIZACJA PROGRAMU OCHRONY PRZYRODY	134
17.	WYDRUK MAP TEMATYCZNYCH	135
18.	PROJEKT WYSTĄPIENIA DO RDOŚ W SPRAWIE ZAKRESU ORAZ SZCZEGÓŁOWOŚCI PROGNOZY ODDZIAŁYWANIA NA ŚRODOWISKO I OBSZARY NATURA 2000	135
19.	INNE ZAGADNIENIA PROJEKTOWE SPECYFICZNE DLA NADLEŚNICTWA	135

Referat – Nadleśnictwo PIEŃSK

Informacje ogólne o Nadleśnictwie Pieńsk

Nadleśnictwo Pieńsk jest jednostką organizacyjną Państwowego Gospodarstwa Leśnego Lasy Państwowe, wchodzącą w skład Regionalnej Dyrekcji Lasów Państwowych we Wrocławiu.

Powierzchnia zasięgu terytorialnego Nadleśnictwa Pieńsk wg granic ustalonych w Zarządzeniu nr 90 Dyrektora Generalnego Lasów Państwowych z dnia 29 grudnia 2014 r. w sprawie określenia zasięgu terytorialnego nadleśnictw nadzorowanych przez Regionalną Dyrekcję Lasów Państwowych we Wrocławiu (Znak: OR-0151-20/14) wynosi 700,55 km².

Nadleśnictwo Pieńsk sąsiaduje z pięcioma nadleśnictwami RDLP we Wrocławiu: Ruszów, Węglińiec, Bolesławiec, Lwówek Śląski i Świeradów.

Tabela 1. Nadleśnictwo Pieńsk z podziałem na obręby leśne i leśnictwa

Numer leśnictwa	Leśnictwo	Powierzchnia [ha]	
		Ogólna	w tym: leśna
Obręb Pieńsk			
01	Piaseczno	1 842,0530	1 828,5053
02	Bielawa	1 810,1199	1 762,2277
03	Ostęp	1 711,5300	1 695,1600
04	Stojanów	1 827,0259	1 777,1941
05	Dłużyna	1 689,5649	1 638,6408
Razem obręb Pieńsk		8 880,2937	8 701,7279
Obręb Zgorzelec			
06	Wykroty	1 456,4189	1 425,6873
07	Godzieszów	1 477,4934	1 427,9997
08	Jerzmanki	1 626,2085	1 538,5467
09	Bierna	1 433,9599	1 384,9487
10	Posada	1 839,1513	1 823,2694
11	Bogatynia	1 954,9592	1 893,8619
Razem obręb Zgorzelec		9 788,1912	9 494,3137

Powierzchnia Nadleśnictwa Pieńsk, łącznie ze zredukowaną powierzchnią gruntów znajdujących się we współwłasnościach, wg stanu na dzień 31.12.2022 roku wynosiła: 18648,7793 ha, w tym:

lasy:	18 197,8850 ha
w tym: gr. leśne zalesione:	17 129,5813 ha
gr. leśne niezalesione:	448,0993 ha
gr. związane z gospodarką leśną:	620,2044 ha

Referat – Nadleśnictwo PIEŃSK

oraz grunty zadrzewione i zakrzewione:	1,0529 ha
użytki rolne:	265,9106 ha
grunty zabudowane i zurbanizowane:	86,1374 ha
nieużytki:	92,9401 ha
grunty pod wodami:	4,8533 ha

Zasięg administracyjny Nadleśnictwa Pieńsk w układzie geograficznym rozciąga się między: **14°49' a 15°24' długości geograficznej wschodniej oraz 50°52' a 51°21' szerokości geograficznej północnej.**

Maksymalna odległość w kierunku E-W wynosi 43,0 km, natomiast w kierunku N-S 53,6 km.

CZĘŚĆ A. WYTYCZNE W SPRAWIE ORGANIZACJI PRAC URZĄDZENIOWYCH

1. Prace siedliskowe, w tym fitosocjologiczne

Nadleśnictwo Pieńsk posiada operat siedliskowy, opracowany przez Biuro Urządzania Lasu i Geodezji Leśnej Oddział w Brzegu wg stanu na 01.01.2005 r. Dla lasów Nadleśnictwa nie było wykonywane specjalistyczne opracowanie fitosocjologiczne. W latach 2006-2007 wykonana została inwentaryzacja przyrodnicza. Z uwagi na wprowadzoną przez Polskie Towarzystwo Gleboznawcze nową systematykę gleb Polski (2019), nadleśnictwo wnioskuje o uaktualnienie danych z tego zakresu.

Z uwagi na brak informacji o siedliskach gruntów przejętych i zalesionych po 01.01.2016 r., Nadleśnictwo Pieńsk wnioskuje do Dyrektora RDLP, o wskazanie w warunkach SIWZ na obowiązek wykonawcy PUL uzupełnienia danych siedliskowych oraz pełnej weryfikacji siedlisk przyrodniczych z uwzględnieniem danych z terenów obszarów Natura 2000, dla których ustanowiono plany zadań ochronnych oraz pozyskanych od Regionalnego Dyrektora Ochrony Środowiska. Przy stwierdzonych rozbieżnościach należy przeprowadzić analizę fitosocjologiczną.

Nadleśnictwo widzi potrzebę opracowania fitosocjologicznego dla siedlisk „naturowych”, priorytetowych, najważniejszych dla zachowania dziedzictwa przyrodniczego Europy, a wyznaczonych podczas inwentaryzacji przyrodniczej w 2007 r. i potwierdzonych w trakcie tworzenia nowego PUL oraz siedlisk uznanych za cenne, wymienionych w inwentaryzacji przeprowadzonej w 2006-2007 roku, ze względu na ich stan zachowania lub unikatowość w skali lokalnej.

Informacje w powyższym zakresie powinny mieć swoje odzwierciedlenie w wykonanych mapach siedlisk przyrodniczych na tle gospodarczej mapy Nadleśnictwa, oraz w zestawieniach tabelarycznych siedlisk przyrodniczych Nadleśnictwa zgodnie z zapisami IUL.

Nadleśnictwo wnioskuje, aby grunty leśne, na których wykazane będą priorytetowe i cenne siedliska przyrodnicze, stanowiły odrębne wydzielienia.

Nadleśnictwo Pieńsk przekaze Wykonawcy Planu Urządzenia Lasu wszystkie posiadane opracowania siedliskowe.

Przy pracach urządzeniowych należy wykorzystać informacje zawarte w operacie siedliskowym.

Skartowania na podstawie prac fitosocjologicznych wymagają chronione siedliska przyrodnicze, także te zlokalizowane poza obszarami Natura 2000, przede wszystkim ze względu

Referat – Nadleśnictwo PIEŃSK

na błędy i nieścisłości w wykonanej w latach 2006-2007 w Lasach Państwowych inwentaryzacji chronionych siedlisk przyrodniczych.

Nadleśnictwo wnosi o zawarcie informacji o stwierdzonych siedliskach przyrodniczych na gruntach w zarządzie Nadleśnictwa w nowej bazie SILP.

Wszystkie potwierdzone siedliska przyrodnicze także te nieleśne, a zwłaszcza wykazane na podstawie wyników badań fitosocjologicznych, powinny znaleźć się w opisach taksacyjnych, zgodnie z zapisami Instrukcji Urządzenia Lasu.

2. Prace przygotowawcze, w tym ocena podstawowych założeń zagospodarowania przestrzennego regionu, podjęcie decyzji w sprawie ewentualnej korekty lasów ochronnych oraz uzgodnienie wykazu drzewostanów czasowo wyłączonych z użytkowania głównego

2.1. Obszary chronione w nadleśnictwie, funkcje lasu z uwzględnieniem obszarów Natura 2000

Na podstawie SDF oraz danych uzyskanych z zasobów właściwych regionalnych służb do spraw ochrony środowiska oraz zapisanych w obecnie obowiązującej sporządzonej na lata 2016-2025 Prognozie oddziaływania projektu planu urządzania lasu na środowisko, opracowanej w Biurze Urządzenia Lasu i Geodezji Leśnej w Brzegu Nadleśnictwo Pieńsk posiada informacje o obszarach Natura 2000 wyznaczonych na gruntach zarządzanych przez Nadleśnictwo lub w ich bezpośrednim sąsiedztwie oraz granicach obszarów chronionych.

W oparciu o posiadane informacje oraz wykorzystując dane Nadleśnictwa wykonawca sporządzi aktualny wykaz obejmujący lokalizację, nazwę, powierzchnię i ewentualne rygory ochronne obszarów chronionych według form ochrony przyrody wyszczególnionych w art. 6 ustawy o ochronie przyrody, również lasów ochronnych uznanych na podstawie art. 16 ustawy o lasach według przeważających kategorii lasów ochronnych.

Ze względu na brak informacji z RDOŚ o wykonaniu rozpoznania terenowego chronionych siedlisk i gatunków, należy w przypadku siedlisk wskazać na najnowsze i najbardziej wiarygodne dane z badań fitosocjologicznych.

Zgodnie z tym wykazem, na bazie mapy przeglądowej sporządzona zostanie wstępna wersja mapy obszarów chronionych i funkcji lasu z oznaczeniem obszarów:

1. objętych decyzjami uprawnionych organów właściwych do spraw ochrony przyrody, ustanawiającymi rygory wykluczające lub znacznie ograniczające możliwości prowadzenia gospodarki leśnej na obszarach Natura 2000, zgodnie z ustaleniami PZO,
2. objętych różnymi formami ochrony częściowej, wielofunkcyjnych lecz z przewagą funkcji ochronnych,

Referat – Nadleśnictwo PIEŃSK

- nieobjętych prawnymi formami ochrony, wielofunkcyjnych lecz z przewagą funkcji produkcyjnych (gospodarczych) oraz obowiązkiem prowadzenia trwale zrównoważonej gospodarki leśnej dla realizacji funkcji produkcyjnych z uwzględnieniem wymogów ochrony przyrody.

Na terenach zarządzanych przez Nadleśnictwo Pieńsk występują obszary cenne pod względem przyrodniczym, w związku z powyższym wyróżniono tu następujące formy ochrony (stan na 1.01.2023r. wg aktu utworzenia):

1. Rezerwat przyrody:

Rezerwat przyrody „Grądy koło Posady” został powołany Rozporządzeniem Wojewody Dolnośląskiego z dnia 12 czerwca 2002r. (Dz. Urz. Woj. Dol. Nr 135 poz. 1856) w sprawie uznania obiektu za rezerwat przyrody. Obecnie obowiązującym aktem prawnym jest Zarządzenie Regionalnego Dyrektora Ochrony Środowiska we Wrocławiu z dnia 17 kwietnia 2014 r. w sprawie rezerwatu przyrody „Grądy koło Posady” (Dz. Urz. Woj. Dol. z dnia 18 kwietnia 2014 r. poz. 2023).

Celem ochrony rezerwatu jest zachowanie ze względów przyrodniczych, naukowych i dydaktycznych fragmentu naturalnych grądów, w tym grądu klonowo - lipowego.

2. Obszary Natura 2000 na gruntach w zarządzie nadleśnictwa:

- 1) OZW Uroczyska Borów Dolnośląskich PLH020072

Nie posiada zatwierdzonego planu zadań ochronnych ani planu ochrony. Obszar ten ustanowiony jest Rozporządzeniem Ministra Klimatu i Środowiska z dnia 14 października 2021r. w sprawie specjalnego obszaru ochrony siedlisk Uroczyska Borów Dolnośląskich. Obszar na terenie Nadleśnictwa Pieńsk wynosi 993,97 ha.

- 2) OZW Pieńska Dolina Nisy Łużyckiej PLH020086

Nie posiada zatwierdzonego planu zadań ochronnych ani planu ochrony. Obszar ten ustanowiony jest Rozporządzeniem Ministra Klimatu i Środowiska z dnia 14 października 2021r. w sprawie specjalnego obszaru ochrony siedlisk Pieńska Dolina Nisy Łużyckiej (PLH020086). Powierzchnia w Nadleśnictwie Pieńsk wynosi 738,58 ha.

- 3) OZW Dolina Dolnej Kwisy PLH020050

Posiada plan zadań ochronnych ustanowiony Zarządzeniem Regionalnego Dyrektora Ochrony Środowiska we Wrocławiu i Regionalnego Dyrektora Ochrony Środowiska w Gorzowie Wielkopolskim z dnia 29 grudnia 2014 r.(Dz. Urz. Woj. Dol. z dnia 30 grudnia 2014r. poz. 5475. Powierzchnia na terenie Nadleśnictwa Pieńsk wynosi 2,26 ha.

Referat – Nadleśnictwo PIEŃSK

4) OZW Przełomowa Dolina Nysy Łużyckiej PLH020066

Posiada plan zadań ochronnych ustanowiony Zarządzeniem Regionalnego Dyrektora Ochrony Środowiska we Wrocławiu z dnia 29 września 2014r. (Dz. Urz. Woj. Dol. z dnia 1 października 2014r. poz. 4021). Powierzchnia na terenie Nadleśnictwa Pieńsk wynosi 510,51 ha.

5) OSO Bory Dolnośląskie PLB020005,

Posiada plan zadań ochronnych ustanowiony Zarządzeniem Regionalnego Dyrektora Ochrony Środowiska we Wrocławiu i Regionalnego Dyrektora Ochrony Środowiska w Gorzowie Wielkopolskim z dnia 21 maja 2014 r. (Dz. Urz. Woj. Dol. z dnia 21 maja 2014 r. poz. 2445, Dz. Urz. Woj. Lub. z dnia 21 maja 2014 r. poz. 1062 w sprawie ustanowienia planu zadań ochronnych dla obszaru Natura 2000). Powierzchnia na terenie Nadleśnictwa Pieńsk wynosi 7 530,70 ha (powierzchnia orientacyjna).

3. Strefy ochrony ptaków:

1) Strefa ochrony ostoi, miejsc regularnego przebywania:

- Bociana czarnego *Ciconia nigra* (Decyzja WPN.6442.16.2019.MK.2 z dnia 26 maja 2020r.).
- Bielika *Haliaeetus albicilla* (Decyzja SR.V.6631/s/11/km/05 z dnia 3 czerwca 2005 r.)
- Głuszca *Tetrao Urogallus* (Decyzja SR.V.6631/s/8/km/05 z dnia 24.05.2005r., Decyzja SR.V.6631/s/9/km/05, Decyzja SR.V.6631/s/10/km/05 z dnia 20.05.2005r.).
Szczegółowe informacje dotyczące obszarów chronionych i funkcji lasu przedstawiono w części B referatu – założenia do planu urządzania lasu.

2.2. Podstawowe założenia polityki zagospodarowania przestrzennego regionu dotyczące gospodarki leśnej i ochrony przyrody

Nadleśnictwo Pieńsk pod względem administracyjnym położone jest na terenie trzech powiatów województwa dolnośląskiego: zgorzeleckiego, lubańskiego oraz bolesławieckiego, obejmujących zasięg piętnastu gmin (wg. stanu na dz. 22.05.2023 r.):

gmina	Powierzchnia [ha]
Nowogrodziec Miasto	38,3092
Nowogrodziec Obszar Wiejski	821,0246
Lubań Miasto	3,4576
Lubań Obszar Wiejski	1 028,9995
Platerówka	306,4866
Siekierczyn	281,1357
Zawidów	2,7952
Zgorzelec Miasto	26,2934

Referat – Nadleśnictwo PIEŃSK

Zgorzelec Obszar Wiejski	2 034,7591
Bogatynia Miasto	2 234,8058
Bogatynia Obszar Wiejski	1 413,9152
Pieńsk Miasto	168,6330
Pieńsk Obszar Wiejski	3 442,3442
Sulików	1 410,9606
Węgliniec Obszar Wiejski	5 454,5652

Na podstawie przeprowadzonego rozpoznania przedstawiam poniżej informacje o podstawowych założeniach polityki województwa, powiatów i gmin, których zapisy mają wpływ na prowadzenie zrównoważonej gospodarki leśnej.

Zasięg Regionalny

Dla województwa dolnośląskiego opracowana została Strategia Rozwoju Województwa Dolnośląskiego 2030, przyjęta Uchwałą nr L/1790/18 Sejmiku Województwa Dolnośląskiego z dnia 20 września 2018 r. Strategia jest podstawowym narzędziem służącym do kształtowania polityki rozwoju regionalnego. Strategia rozwoju województwa – rozumiana jako koncepcja wieloletniego i wieloaspektowego rozwoju, odzwierciedla preferencje i oczekiwania regionalnej społeczności, wykorzystując w optymalnym zakresie rozwojowe możliwości i szanse.

Wizję rozwoju regionu Dolnego Śląska określono w formie: Dolny Śląsk 2030 regionem równomiernego rozwoju, regionem przyjaznym, nowoczesnym i konkurencyjnym. Jej osiągnięciu służyć będzie realizacja celu nadrzędnego, którym jest harmonijny rozwój regionu i wysoka jakość życia dolnośląskiej społeczności oraz przyporządkowanych mu pięciu celów strategicznych:

- efektywne wykorzystanie gospodarczego potencjału regionu;
- poprawa jakości i dostępności usług publicznych;
- wzmocnienie regionalnego kapitału ludzkiego i społecznego;
- odpowiedzialne wykorzystanie zasobów i ochrona walorów środowiska naturalnego i dziedzictwa kulturowego;
- wzmocnienie przestrzennej spójności regionu.

Dla województwa dolnośląskiego Plan Zagospodarowania Przestrzennego został przyjęty Uchwałą nr XIX/482/20 Sejmiku Województwa Dolnośląskiego z dnia 16 czerwca 2020 r. oraz opublikowanym w Dzienniku Urzędowym Województwa Dolnośląskiego z dnia 30 czerwca 2020 r., poz. 4036.

Podstawę prawną sporządzenia tego planu stanowiła Uchwała Nr IX/118/15 Sejmiku Województwa Dolnośląskiego z dnia 30 kwietnia 2015 r. w sprawie przystąpienia do opracowania planu zagospodarowania przestrzennego województwa dolnośląskiego oraz art. 39 ustawy z dnia 27 marca 2003 r. o planowaniu i zagospodarowaniu przestrzennym.

Referat – Nadleśnictwo PIĘŃSK

Plan określa między innymi system obszarów chronionych, w tym obszary ochrony środowiska, przyrody i krajobrazu kulturowego, ochrony uzdrowisk oraz dziedzictwa kulturowego i zabytków oraz dóbr kultury współczesnej. Ustalenia Planu odnoszą się do obszaru województwa w jego granicach administracyjnych. W jego treści określono: uwarunkowania, problemy i wizje rozwoju przestrzennego województwa, w tym obszary funkcjonalne i problemowe, kierunki i zasady rozwoju przestrzennego województwa. Zaprezentowana w planie wizja zagospodarowania przestrzennego województwa dolnośląskiego jest spójna z wizją przyjętą w Strategii Rozwoju Województwa Dolnośląskiego 2030, zgodnie z którą Dolny Śląsk 2030 jest regionem równomiernego rozwoju, regionem przyjaznym, nowoczesnym i konkurencyjnym, oraz podporządkowana jest realizacji celu nadrzędnego: „harmonijny rozwój regionu i wysoka jakość życia dolnośląskiej społeczności”. Jednocześnie wizja ta uwzględnia ustalenia Koncepcji Przestrzennego Zagospodarowania Kraju 2030 (KPZK 2030), określające wizję zagospodarowania przestrzennego Polski opartą na pięciu pożądanym cechach polskiej przestrzeni: konkurencyjności i innowacyjności, spójności wewnętrznej, bogactwie i różnorodności biologicznej, bezpieczeństwie oraz ładzie przestrzennym.

Plan zakłada, że rozwój przestrzenny terenów zurbanizowanych dokonuje się w oparciu o racjonalne wykorzystanie zasobów przyrodniczych i kulturowych oraz przy uwzględnieniu zróżnicowanych zasobów krajobrazowych i prowadzony jest w sposób minimalizujący szkody środowiskowe i konflikty funkcjonalno-przestrzenne:

- przeciwdziałanie skutkom degradacji krajobrazu jest skuteczne, zasoby krajobrazowe są uwzględniane w zagospodarowaniu przestrzennym a obszary wyróżniające się pod względem krajobrazu zachowują swoją wizualną odrębność;
- obszary cenne przyrodniczo stanowią system odporny na zagrożenia;
- najcenniejsze założenia przestrzenne o historycznym rodowodzie zachowały czytelny układ i stanowią istotne elementy krajobrazu kulturowego;
- cenne zespoły i obiekty zabytkowe znajdują się w dobrej kondycji, są udostępniane, a ich wartości podlegają trwałej ochronie;
- zasoby rolniczej przestrzeni produkcyjnej są wykorzystywane z uwzględnieniem naturalnych uwarunkowań;
- zasoby kopalin użytecznych są chronione i racjonalnie użytkowane;
- zintegrowany system magistralnych szlaków turystycznych wzmacnia gospodarczo udostępniane ośrodki i obszary.

Dla ochrony i poprawy stanu podstawowych komponentów środowiska i koordynacji działań w tym zakresie przyjmuje się następujące podstawowe kierunki zagospodarowania przestrzennego:

- stworzenie spójnego regionalnego systemu ochrony przyrody, funkcjonującego w ramach struktur krajowych i europejskich,

Referat – Nadleśnictwo PIĘŃSK

- wykorzystanie zasobów dziedzictwa kulturowego i krajobrazu,
- ochronę i racjonalne wykorzystanie zasobów środowiska.

Podstawą sformułowania Kierunków były m.in. następujące przesłanki:

- wynikająca z zasady zrównoważonego rozwoju bezwzględna potrzeba skutecznej ochrony walorów środowiska przyrodniczego oraz ich zachowania dla przyszłych pokoleń,
- zapewnienie ciągłości i spójności przestrzennej ekosystemów dla zachowania ich różnorodności biologicznej,
- rozwój i optymalizacja systemu obszarów chronionych z uwzględnieniem obszarów formalnie nieobjętych ochroną prawną,
- zachowanie specyficznych i wyróżniających obszar walorów krajobrazowych,
- trwałe zachowanie i racjonalne użytkowanie posiadanych zasobów,
- skuteczna ochrona zasobów środowiska przyrodniczego.

Z treścią uchwały oraz obowiązującymi dokumentami można się zapoznać na stronach internetowych: bip.umwd.dolnyslask.pl.

Zasięg powiatowy:

Strategie rozwoju powiatów posiadających aktualną dokumentację uwzględniają główny kierunek dot. ochrony i kształtowania środowiska zawarty w planie zagospodarowania przestrzennego województwa dolnośląskiego, oraz uwzględniają podstawowe założenia polityki zagospodarowania przestrzennego regionu dotyczące gospodarki leśnej i ochrony przyrody.

1. Powiat lubański posiada „Strategię rozwoju powiatu lubańskiego do roku 2030 przyjętą Uchwałą nr LIV/403/2022 Rady Powiatu Lubańskiego z dn. 30.11.2022 r.,
2. Powiat bolesławiecki nie posiada aktualnej strategii rozwoju.
3. Powiat zgorzelecki posiada „Strategię rozwoju powiatu zgorzeleckiego do roku 2020 przyjętą uchwałą nr X/71/2015 Rady Powiatu Zgorzeleckiego z dnia 24 lipca 2015 r.”, zmienionej uchwałą nr XXVIII/189/2020 Rady Powiatu Zgorzeleckiego z dnia 29 października 2020 r., oraz uchwałą nr LX/372/2023 Rady Powiatu Zgorzeleckiego z dnia 26 stycznia 2023 r.

„Strategia rozwoju powiatu Zgorzeleckiego na lata 2023-2030”, aktualnie przeszła konsultacje społeczne i jest w fazie dalszych prac (Uchwała nr 535/2023 Zarządu Powiatu Zgorzeleckiego z dnia 28 lutego 2023 r. w sprawie skierowania do konsultacji społecznych projektu „Strategii Rozwoju Powiatu Zgorzeleckiego na lata 2023-2030”).

Zasięg gminny:

1. Strategia Rozwoju Miasta Lubań na lata 2015-2025 przyjęta uchwałą VII/32/2015 Rady Miasta Lubań z dnia 28 kwietnia 2015r., zmieniona uchwałą Nr XVI/105/2019 Rady Miasta Lubań z dnia 29 października 2019 r.
2. Strategia Rozwoju Gminy Lubań na lata 2014-2024 przyjęta uchwałą nr V/32/2015 Rady Gminy Lubań z dnia 19.05.2015 r.
3. Strategia Rozwoju Miasta Zgorzelec na lata 2015-2025.
4. Strategia Rozwoju Gminy Zgorzelec na lata 2021–2030.
5. Miasto i Gmina Nowogrodzic nie posiadają aktualnej strategii rozwoju, najaktualniejszy dokument przyjęty został Uchwałą nr XI/69/11 Rady Miejskiej w Nowogrodźcu z dnia 30 czerwca 2011 r. w sprawie przyjęcia Strategii Rozwoju Gminy Nowogrodzic na lata 2011-2020.
6. Strategia Rozwoju Gminy Pieńsk na lata 2021-2025 - została przyjęta Uchwałą Rady Miejskiej Nr 153 z dnia z dnia 24 września 2020 roku.
7. Strategia Rozwoju Gminy Bogatynia na lata 2021-2027 przyjęta Uchwałą nr XCIV/588/22 Rady Miejskiej w Bogatyni z dnia 28 października 2022 r.
8. Strategia Rozwoju Gminy i Miasta Węglińca na lata 2016-2025 przyjęta Uchwałą nr 184/XIV/15 Rady Miejskiej Węglińca z dnia 30 grudnia 2015 r.
9. Najaktualniejsza Strategia Rozwoju Miasta Zawidów na lata 2016-2022, przyjęta Uchwałą Rady Miejskiej w Zawidowie nr XVIII/92/2016 z dnia 16.06.2016 r., aktualnie trwają prace.
10. Gmina Platerówka nie posiada aktualnej Strategii Rozwoju.
11. Strategia Rozwoju Gminy Sulików na lata 2015-2025 – przyjęta uchwałą nr XI/82/15 Rady gminy Sulików z dnia 28 października 2015 r.
12. Strategia Rozwoju Gminy Siekierczyn na lata 2015 – 2025 przyjęta uchwałą nr XIV/82/15 Rady Gminy Siekierczyn z dnia 29 grudnia 2015 r.

Nadleśnictwo Pieńsk obejmuje również **Strategia rozwoju społeczno-gospodarczego południowej i zachodniej części województwa dolnośląskiego na lata 2020–2030**, mająca w swoim zasięgu subregiony wałbrzyski i jeleniogórski (NUTS 3) – Strategia Rozwoju Sudety 2030 - dokumentacja ta uwzględnia główny kierunek dotyczący ochrony i kształtowania środowiska zawarty w planie zagospodarowania przestrzennego województwa dolnośląskiego i uwzględnia podstawowe założenia polityki zagospodarowania przestrzennego regionu dotyczące gospodarki leśnej i ochrony przyrody również na terenie Nadleśnictwa Pieńsk a także kreuje politykę w tym zakresie w planach zagospodarowania przestrzennego gmin, gminnych programach ochrony środowiska i strategiach rozwoju danej gminy.

Referat – Nadleśnictwo PIENSK

27

Tabela nr 2. Wykaz obowiązujących planów zagospodarowania przestrzennego

Źródło informacji: <https://edzienniki.duw.pl/> (lub (*)- strona właściwej gminy)

<i>Data publikacji</i>	<i>Uchwała Rady Miasta lub/i Gminy</i>	<i>Data Uchwały</i>	<i>Uchwała Rady Gminy dla Obszaru</i>	<i>Adres internetowy z treścią uchwały</i>
Gmina i Miasto Nowogrodzic				
Dz. Urz. Woj. dolnośląskiego, z dnia 8 marca 2019 r. poz. 1564	UCHWAŁA NR VII/38/19 RADY MIEJSKIEJ W NOWOGRODZCU z dnia 27 lutego 2019 r. w sprawie uchwalenia miejscowego planu zagospodarowania przestrzennego rejonu złoża Maria III-1”	27 lutego 2019	W sprawie miejscowego planu zagospodarowania przestrzennego gminy Nowogrodzic dla obrębu Nowogrodzic I	https://edzienniki.duw.pl/legalact/2019/1564/
Dz. Urz. Woj. Jeleniogórskiego nr 52 z dnia 21 listopada 1996r. poz. 104	UCHWAŁA NR XXI/225/96 Rady Gminy i Miasta Nowogrodzic z dnia 18 września 1996 w sprawie uchwalenia miejscowego planu zagospodarowania przestrzennego miasta Nowogrodzica	18 września 1996	W sprawie miejscowego planu zagospodarowania przestrzennego gminy Nowogrodzic dla obrębu Nowogrodzic I	https://mapa.inspire-hub.pl/upload/XXI_225_96_tekst_nowogrodzic.pdf?action_type=3

Referat – Nadleśnictwo PIENSK

27

<i>Data publikacji</i>	<i>Uchwała Rady Miasta lub/i Gminy</i>	<i>Data Uchwały</i>	<i>Uchwała Rady Gminy dla Obszaru</i>	<i>Adres internetowy z treścią uchwały</i>
Dz. Urz. Woj. Jeleniogórskiego nr 52 z dnia 21 listopada 1996r. poz. 105	UCHWAŁA NR XXI/226/96 Rady Gminy i Miasta Nowogrodziec z dnia 18 września 1996 w sprawie uchwalenia miejscowego planu zagospodarowania przestrzennego terenów otwartych gminy Nowogrodziec	18 września 1996	W sprawie miejscowego planu zagospodarowania przestrzennego gminy Nowogrodziec dla obrębu Czerna, Gierałtów, Godzieszów, Zebrzydowa	https://nowogrodziec.eu/images/pliki/rejestr_miejscowych_planow/tereny%20otwarte/XXI_226_96.pdf
Miasto Lubań				
Dz. Urz. Woj. Dolnośląskiego, z dnia 5 czerwca 2019 r. poz. 3591	UCHWAŁA NR XI/65/2019 RADY MIASTA LUBAŃ z dnia 28 maja 2019 r. w sprawie uchwalenia zmiany miejscowego planu zagospodarowania przestrzennego obszaru położonego w północno-zachodniej części miasta Lubań	28 maja 2019 r	W sprawie miejscowego planu zagospodarowania przestrzennego gminy Lubań dla obrębu Lubań II	https://edzienniki.duw.pl/legalact/2019/3591/

Referat – Nadleśnictwo PIENSK

27

<i>Data publikacji</i>	<i>Uchwała Rady Miasta lub/i Gminy</i>	<i>Data Uchwały</i>	<i>Uchwała Rady Gminy dla Obszaru</i>	<i>Adres internetowy z treścią uchwały</i>
Gmina Lubań				
Dz. Urz. Woj. Dolnośląskiego z dnia z dnia 17 czerwca 2021 r., poz. 2949	UCHWAŁA NR XL/228/2021 RADY GMINY LUBAŃ z dnia 31 maja 2021 r w sprawie uchwalenia miejscowego planu zagospodarowania przestrzennego Gminy Lubań obejmującego obręb Henryków Lubański	31 maja 2021 r.	W sprawie miejscowego planu zagospodarowania przestrzennego gminy Lubań dla obrębu Henryków Lubański	https://edzienniki.duw.pl/legalact/2021/2949/
Dz. Urz. Woj. Dolnośląskiego z dnia 9 stycznia 2019 r. poz. 190	UCHWAŁA NR IV/24/2018 RADY GMINY LUBAŃ z dnia 27 grudnia 2018 r. w sprawie miejscowego planu zagospodarowania przestrzennego gminy Lubań dla lokalizacji dwutorowej napowietrznej linii elektroenergetycznej 2x400 kV Mikułowa – Czarna obejmującego pas terenu w obrębach Henryków Lubański, Mściszów, Nawojów Łużycki, Nawojów Śląski, Pisarzowice, Radogoszcz i Radostów Dolny	27 grudnia 2018 r.	W sprawie miejscowego planu zagospodarowania przestrzennego gminy Lubań dla obrębów: Henryków Lubański, Nawojów Łużycki, Pisarzowice	https://edzienniki.duw.pl/legalact/2019/190/

Referat – Nadleśnictwo PIENSK

27

<i>Data publikacji</i>	<i>Uchwała Rady Miasta lub/i Gminy</i>	<i>Data Uchwały</i>	<i>Uchwała Rady Gminy dla Obszaru</i>	<i>Adres internetowy z treścią uchwały</i>
Dz. Urz. Woj. Dolnośląskiego z dnia 11 kwietnia 2022 r. poz. 1940	UCHWAŁA NR LVIII/307/2022 RADY GMINY LUBAŃ z dnia 30 marca 2022 r. w sprawie uchwalenia miejscowego planu zagospodarowania przestrzennego Gminy Lubań obejmującego obręb Nawojów Łużycki	30 marca 2022 r	W sprawie miejscowego planu zagospodarowania przestrzennego gminy Lubań dla obrębu Nawojów Łużycki	https://edzienniki.duw.pl/legalact/2022/1940/
brak info.	Uchwała Nr XXIII/134/2005 Rady Gminy Lubań z dnia 29 kwietnia 2005 roku w sprawie uchwalenia miejscowego planu zagospodarowania przestrzennego gminy Lubań	29 kwietnia 2005 r.	W sprawie miejscowego planu zagospodarowania przestrzennego gminy Lubań dla obrębu Piszczowice	https://mapa.inspire-hub.pl/upload/XXIII_134_2005_tekst_gmina_luban.pdf
Gmina Platerówka				
brak info.	Studium uwarunkowań i kierunków zagospodarowania przestrzennego Uchwała Nr	30 czerwca 2000r.	W sprawie studium gminy Platerówka dla obrębów:	http://bip.ugplaterowka.nv.pl/a,14758,studium-uwarunkowan-i-kierunkow-zagospodarowania-przestrzennego-gminy-platerowka.html

Referat – Nadleśnictwo PIĘNSK

27

<i>Data publikacji</i>	<i>Uchwała Rady Miasta lub/i Gminy</i>	<i>Data Uchwały</i>	<i>Uchwała Rady Gminy dla Obszaru</i>	<i>Adres internetowy z treścią uchwały</i>
	XIII/73/2000 Rady Gminy w Platerówce z dnia 30.06.2000r		Platerówka, Włosień, Zalipie	
Gmina Siekierczyn				
Dz. Urz. Woj. Dolnośląskiego nr 124 z dnia 1 lipca 2004 r. poz. 2177	UCHWAŁA NR XIX / 102 / 04 Rady Gminy Siekierczyn z dnia 25 maja 2004 r. w sprawie uchwalenia miejscowego planu zagospodarowania przestrzennego wsi Wyręba	25 maja 2004 r.	W sprawie miejscowego planu zagospodarowania przestrzennego gminy Siekierczyn dla obrębu Wyręba	https://mpzp.igeomap.pl/doc/luban/siekierczyn/05.pdf
Dz. Urz. Woj. Dolnośląskiego nr 124 z dnia 1 lipca 2004 r. poz. 2175	UCHWAŁA NR XIX/100/04 Rady Gminy Siekierczyn z dnia 25 maja 2004 r. w sprawie uchwalenia miejscowego planu zagospodarowania przestrzennego wsi Zaręba	25 maja 2004 r.	W sprawie miejscowego planu zagospodarowania przestrzennego gminy Siekierczyn dla obrębu Zaręba	https://mpzp.igeomap.pl/doc/luban/siekierczyn/03.pdf
Dz. Urz. Woj. Dolnośląskiego nr 124 z dnia 1 lipca 2004 r. poz. 2176	UCHWAŁA NR XIX/101/04 Rady Gminy Siekierczyn z dnia 25 maja 2004 r. w sprawie uchwalenia miejscowego planu	25 maja 2004 r.	W sprawie miejscowego planu zagospodarowania przestrzennego gminy Siekierczyn	https://mpzp.igeomap.pl/doc/luban/siekierczyn/04.pdf

Referat – Nadleśnictwo PIENSK

27

<i>Data publikacji</i>	<i>Uchwała Rady Miasta lub/i Gminy</i>	<i>Data Uchwały</i>	<i>Uchwała Rady Gminy dla Obszaru</i>	<i>Adres internetowy z treścią uchwały</i>
	zagospodarowania przestrzennego wsi Rudzica		dla obrębu Rudzica	
Dz. Urz. Woj. Dolnośląskiego nr 124 z dnia 1 lipca 2004 r. poz. 2178	UCHWAŁA NR XIX/103/04 Rady Gminy Siekierczyn z dnia 25 maja 2004 r. w sprawie uchwalenia miejscowego planu zagospodarowania przestrzennego wsi Wesołówka.	25 maja 2004 r.	W sprawie miejscowego planu zagospodarowania przestrzennego gminy Siekierczyn dla obrębu Wesołówka	https://mpzp.igeomap.pl/doc/luban/siekierczyn/06.pdf
Dz. Urz. Woj. Dolnośląskiego nr 124 z dnia 01.07.2004 r. poz. 2174	UCHWAŁA NR XIX/99/04 Rady Gminy Siekierczyn z dnia 25 maja 2004 r. w sprawie uchwalenia miejscowego planu zagospodarowania przestrzennego wsi Siekierczyn	25 maja 2004 r.	W sprawie miejscowego planu zagospodarowania przestrzennego gminy Siekierczyn dla obrębu Siekierczyn	https://mpzp.igeomap.pl/doc/luban/siekierczyn/02.pdf

Referat – Nadleśnictwo PIENSK

27

<i>Data publikacji</i>	<i>Uchwała Rady Miasta lub/i Gminy</i>	<i>Data Uchwały</i>	<i>Uchwała Rady Gminy dla Obszaru</i>	<i>Adres internetowy z treścią uchwały</i>
Dz. Urz. Woj. dolnośląskiego nr 102 z dnia 02.06.2004 r. poz. 1823	UCHWAŁA NR XVII/87/04 Rady Gminy Siekierczyn z dnia 30 marca 2004 r. w sprawie uchwalenia miejscowego planu zagospodarowania przestrzennego wsi Nowa Karczma	30 marca 2004 r.	W sprawie miejscowego planu zagospodarowania przestrzennego gminy Siekierczyn dla obrębu Nowa Karczma	https://mpzp.igeomap.pl/doc/luban/siekierczyn/01.pdf
Miasto Zawidów				
Dz. Urz. Woj. Dolnośląskiego z dnia 21 października 2014 r. poz. 4398	UCHWAŁA NR LIII/258/2014 RADY MIEJSKIEJ W ZAWIDOWIE z dnia 30 września 2014 r. w sprawie uchwalenia zmian miejscowego planu zagospodarowania przestrzennego miasta Zawidów	30 września 2014 r	W sprawie miejscowego planu zagospodarowania przestrzennego gminy Zawidów dla obrębów: Ostróżno, miasto Zawidów	https://edzienniki.duw.pl/legalact/2014/4398/
Gmina Zgorzelec				
Dz. Urz. Woj. Dolnośląskiego z dnia 21 września 2020 r. poz. 5166	UCHWAŁA NR 150/20 RADY GMINY ZGORZELEC z dnia 7 września 2020 r. w sprawie uchwalenia miejscowego planu zagospodarowania	7 września 2020 r	W sprawie miejscowego planu zagospodarowania przestrzennego	https://edzienniki.duw.pl/legalact/2020/5166/

Referat – Nadleśnictwo PIENSK

27

<i>Data publikacji</i>	<i>Uchwała Rady Miasta lub/i Gminy</i>	<i>Data Uchwały</i>	<i>Uchwała Rady Gminy dla Obszaru</i>	<i>Adres internetowy z treścią uchwały</i>
	przestrzennego dla obrębu Tylice, gmina Zgorzelec		gminy Zgorzelec dla obrębu Tylice	
Dz. Urz. Woj. Dolnośląskiego z dn.17 października 2016 r. poz. 4669	UCHWAŁA Nr 168/16 RADY GMINY ZGORZELEC z dnia 27 września 2016 roku w sprawie zmiany miejscowego planu zagospodarowania przestrzennego parku wiatrowego Koźmin	27 września 2016 r.	W sprawie miejscowego planu zagospodarowania przestrzennego gminy Zgorzelec dla obrębu Koźlice, Kunów, Osiek łużycki	https://edzienniki.duw.pl/legalact/2016/4669/
Dz. Urz. Woj. Dolnośląskiego z dnia 6 października 2016 r. poz. 4478	UCHWAŁA Nr 169/16 RADY GMINY ZGORZELEC z dnia 27 września 2016 r. w sprawie uchwalenia miejscowego planu zagospodarowania przestrzennego dla części obrębu Tylice, gmina Zgorzelec.	27 września 2016 r.	W sprawie miejscowego planu zagospodarowania przestrzennego gminy Zgorzelec dla obrębu Tylice	https://edzienniki.duw.pl/legalact/2016/4478/
Dz. Urz. Woj. Dolnośląskiego z dnia 10 lutego 2015 r. poz. 490	UCHWAŁA NR 20/15 RADY GMINY ZGORZELEC z dnia 2 lutego 2015r. w sprawie: miejscowego planu zagospodarowania przestrzennego wsi Kunów.	2 lutego 2015r.	W sprawie miejscowego planu zagospodarowania przestrzennego gminy Zgorzelec dla obrębu Kunów	https://edzienniki.duw.pl/legalact/2015/490/

Referat – Nadleśnictwo PIENSK

27

<i>Data publikacji</i>	<i>Uchwała Rady Miasta lub/i Gminy</i>	<i>Data Uchwały</i>	<i>Uchwała Rady Gminy dla Obszaru</i>	<i>Adres internetowy z treścią uchwały</i>
Dz. Urz. Woj. Dolnośląskiego z dnia 22 stycznia 2019 r. poz. 502	UCHWAŁA NR 21/18 Rady Gminy Zgorzelec z dnia 28 grudnia 2018 r. w sprawie zmiany miejscowego planu zagospodarowania przestrzennego w obrębach geodezyjnych: Jędrzychowice, Żarska Wieś, Pokrzywnik, gmina Zgorzelec dla zespołu parków wiatrowych Zgorzelec – Pieńsk	28 grudnia 2018 r.	W sprawie miejscowego planu zagospodarowania przestrzennego gminy Zgorzelec dla obrębów Jędrzychowice, Pokrzywnik, Żarska Wieś	https://edzienniki.duw.pl/legalact/2019/502/
brak info.	UCHWAŁA NR 215/97 Rady Gminy Zgorzelec z dnia 28 lutego 1997 roku w sprawie uchwalenia miejscowego planu zagospodarowania przestrzennego wsi Żarska Wieś	28 lutego 1997 r.	W sprawie miejscowego planu zagospodarowania przestrzennego gminy Zgorzelec dla obrębów Gronów, Żarska Wieś, Przesieczany	https://mapa.inspire-hub.pl/upload/42_11_tekst_gmina_zgorzelec.pdf?action_type=3
Dz. Urz. Woj. Dolnośląskiego z dnia 04 lutego 2010 r. poz. 296	UCHWAŁA NR 216/09 Rady Gminy Zgorzelec z dnia 23 listopada 2009 r. w sprawie zmiany miejscowego planu zagospodarowania przestrzennego wsi Trójca uchwalonego Uchwałą Nr 266/97 Rady Gminy Zgorzelec z dnia 30 lipca 1997 r. i zmienionego	23 listopada 2009 r.	W sprawie miejscowego planu zagospodarowania przestrzennego gminy Zgorzelec dla obrębu Trójca	https://edzienniki.duw.pl/legalact/2010/21/296/

Referat – Nadleśnictwo PIENSK

27

<i>Data publikacji</i>	<i>Uchwała Rady Miasta lub/i Gminy</i>	<i>Data Uchwały</i>	<i>Uchwała Rady Gminy dla Obszaru</i>	<i>Adres internetowy z treścią uchwały</i>
	Uchwałą Nr 268/01 Rady Gminy Zgorzelec z dnia 4 września 2001 r.			
Dz. Urz. Woj. Dolnośląskiego z dnia 27 czerwca 2017 r. poz. 2953	UCHWAŁA NR 246/17 RADY GMINY ZGORZELEC z dnia 19 czerwca 2017 r. w sprawie uchwalenia miejscowego planu zagospodarowania przestrzennego dla terenów górniczych Gronowskie Wzgórza I i Gronów w gminie Zgorzelec - część A	19 czerwca 2017 r	W sprawie miejscowego planu zagospodarowania przestrzennego gminy Zgorzelec dla obrębu Gronów	https://edzienniki.duw.pl/legalact/2017/2953/
brak info.	UCHWAŁA NR 263/97 Rady Gminy Zgorzelec z dnia 30 lipca 1997 r. w sprawie uchwalenia miejscowego planu zagospodarowania przestrzennego wsi Łągów	30 lipca 1997 r.	W sprawie miejscowego planu zagospodarowania przestrzennego gminy Zgorzelec dla obrębu Łągów	https://mpzp.igeomap.pl/doc/zgorzelec/zgorzelec/04.pdf
brak info.	UCHWAŁA NR 264/97 Rady Gminy Zgorzelec z dnia 30 lipca 1997r. w sprawie uchwalenia miejscowego planu zagospodarowania przestrzennego wsi Jerzmanki	30 lipca 1997 r.	W sprawie miejscowego planu zagospodarowania przestrzennego gminy Zgorzelec dla obrębu Jerzmanki	https://mapa.inspire-hub.pl/upload/264_97_tekst_gmina_zgorzelec.pdf?action_type=3

Referat – Nadleśnictwo PIENSK

27

<i>Data publikacji</i>	<i>Uchwała Rady Miasta lub/i Gminy</i>	<i>Data Uchwały</i>	<i>Uchwała Rady Gminy dla Obszaru</i>	<i>Adres internetowy z treścią uchwały</i>
brak info.	UCHWAŁA NR 265/97 Rady Gminy Zgorzelec z dnia 30 lipca 1997r. w sprawie uchwalenia miejscowego planu zagospodarowania przestrzennego wsi Jędrzychowice	30 lipca 1997 r.	W sprawie miejscowego planu zagospodarowania przestrzennego gminy Zgorzelec dla obrębów Jędrzychowice, Jerzmanki	https://mapa.inspire-hub.pl/upload/265_97_tekst_gmina_zgorzelec.pdf?action_type=3
Dz. Urz. Woj. Dolnośląskiego z dnia 31 stycznia 2018 r. poz. 472	UCHWAŁA Nr 271/17 RADY GMINY ZGORZELEC z dnia 27 września 2017 r. w sprawie uchwalenia zmiany miejscowego planu zagospodarowania przestrzennego wsi Jerzmanki, gmina Zgorzelec – Obszar A	27 września 2017 r.	W sprawie miejscowego planu zagospodarowania przestrzennego gminy Zgorzelec dla obrębu Jerzmanki	https://edzienniki.duw.pl/legalact/2018/472/
	UCHWAŁA NR 315/22 RADY GMINY ZGORZELEC z dnia 6 czerwca 2022 r. w sprawie zmiany Studium uwarunkowań i kierunków zagospodarowania przestrzennego gminy Zgorzelec	6 czerwca 2022 r	obrębów Białogórze, Gozdanin, Gronów, Kostrzyna, Koźmin, Łomnica, Niedów, Osiek Łużycki, Przesieczany, Ręczyn,	https://mapa.inspire-hub.pl/upload/315_22_STUDIUM_tekst_gmina_zgorzelec.pdf?action_type=3

Referat – Nadleśnictwo PIENSK

27

<i>Data publikacji</i>	<i>Uchwała Rady Miasta lub/i Gminy</i>	<i>Data Uchwały</i>	<i>Uchwała Rady Gminy dla Obszaru</i>	<i>Adres internetowy z treścią uchwały</i>
			Sławnikowice, Spytków	
brak info.	UCHWAŁA NR 39/11 z dnia 2011-04-28 dot.: DLA CZĘŚCI OBRĘBU GEODEZYJNEGO PRZESIECZANY, CZĘŚCI OBRĘBU GEODEZYJNEGO GRONÓW I CZĘŚCI OBRĘBU GEODEZYJNEGO SŁAWNIKOWICE, GMINA ZGORZELEC Z PRZEZNACZENIEM POD FARMĘ WIATROWĄ	4 kwietnia 2011 r.	W sprawie miejscowego planu zagospodarowania przestrzennego gminy Zgorzelec dla obrębów Gronów, Sławnikowice	https://mapa.inspire-hub.pl/upload/39_11_tekst_gmina_zgorzelec.pdf?action_type=3
Dz. Urz. Woj. Dolnośląskiego z dnia 2 października 2014 r. poz. 4078	UCHWAŁA NR 362/14 RADY GMINY ZGORZELEC z dnia 29 września 2014r. w sprawie: miejscowego planu zagospodarowania przestrzennego wsi Koźlice	29 września 2014r.	W sprawie miejscowego planu zagospodarowania przestrzennego gminy Zgorzelec dla obrębu Koźlice	https://edzienniki.duw.pl/legalact/2014/4078/

Referat – Nadleśnictwo PIENSK

27

<i>Data publikacji</i>	<i>Uchwała Rady Miasta lub/i Gminy</i>	<i>Data Uchwały</i>	<i>Uchwała Rady Gminy dla Obszaru</i>	<i>Adres internetowy z treścią uchwały</i>
brak info.	UCHWAŁA NR 41/11 Rady Gminy Zgorzelec z dnia 28 kwietnia 2011r. w sprawie uchwalenia miejscowego planu zagospodarowania przestrzennego dla części obrębu geodezyjnego Trójca i części obrębu geodezyjnego Białogórze, gmina Zgorzelec z przeznaczeniem pod Farme wiatrową	28 kwietnia 2011r.	W sprawie miejscowego planu zagospodarowania przestrzennego gminy Zgorzelec dla obrębów Trójca, Białogórze	https://mapa.inspire-hub.pl/upload/41_11_tekst_gmina_zgorzelec.pdf?action_type=3
Dz. Urz. Woj. Dolnośląskiego z dnia 23 czerwca 2015 r. poz. 2686	UCHWAŁA Nr 64/15 RADY GMINY ZGORZELEC z dnia 15 czerwca 2015r. w sprawie zmiany miejscowego planu zagospodarowania przestrzennego wsi Łągów	15 czerwca 2015r.	W sprawie miejscowego planu zagospodarowania przestrzennego gminy Zgorzelec dla obrębu Łągów	https://edzienniki.duw.pl/legalact/2015/2686/
Miasto Zgorzelec				
Dz. Urz. Woj. Dolnośląskiego z dnia 20 lipca 2016 r. poz. 3676	UCHWAŁA NR 175/2016 RADY MIASTA ZGORZELEC z dnia 28 czerwca 2016 r. w sprawie uchwalenia miejscowego planu zagospodarowania	28 czerwca 2016 r.	W sprawie miejscowego planu zagospodarowania przestrzennego gminy Zgorzelec dla obrębu	https://edzienniki.duw.pl/legalact/2016/3676/

Referat – Nadleśnictwo PIENSK

27

<i>Data publikacji</i>	<i>Uchwała Rady Miasta lub/i Gminy</i>	<i>Data Uchwały</i>	<i>Uchwała Rady Gminy dla Obszaru</i>	<i>Adres internetowy z treścią uchwały</i>
	przestrzennego dzielnicy Ujazd Południe w Zgorzelcu.		Zgorzelec X, Zgorzelec XII.	
Dz. Urz. woj. dolnośląskiego z dnia 24 sierpnia 2010 r. poz. 2410	UCHWAŁA NR 404/10 RADY MIASTA ZGORZELEC z dnia 7 lipca 2010 r. w sprawie uchwalenia zmiany miejscowego planu zagospodarowania przestrzennego dzielnicy Zgorzelec Północ w Zgorzelcu w rejonie ul. Słowińskiej	7 lipca 2010 r.	W sprawie miejscowego planu zagospodarowania przestrzennego gminy Zgorzelec dla obrębu Miasto Zgorzelec	https://edzienniki.duw.pl/legalact/2010/154/2410/
Miasto i Gmina Bogatynia				
Dz. Urz. Woj. Dolnośląskiego z dnia 23 lipca 2013 r. poz. 4464	UCHWAŁA NR LXV/1011/13 RADY MIEJSKIEJ W BOGATYNI z dnia 19 czerwca 2013 r. w sprawie uchwalenia zmiany miejscowego planu zagospodarowania przestrzennego miasta i gminy Bogatynia	19 czerwca 2013 r.	W sprawie miejscowego planu zagospodarowania przestrzennego gminy Bogatynia dla obrębu Turoszów	https://edzienniki.duw.pl/legalact/2013/4464/
Dz. Urz. Woj. Dolnośląskiego z dnia 11 października 2013 r. poz. 5341	UCHWAŁA NR LXXII/1034/13 RADY MIEJSKIEJ W BOGATYNI z dnia 27 września 2013 r. w sprawie uchwalenia miejscowego planu zagospodarowania przestrzennego północnej części	27 września 2013 r.	W sprawie miejscowego planu zagospodarowania przestrzennego gminy Bogatynia	https://edzienniki.duw.pl/legalact/2013/5341/

Referat – Nadleśnictwo PIENSK

27

<i>Data publikacji</i>	<i>Uchwała Rady Miasta lub/i Gminy</i>	<i>Data Uchwały</i>	<i>Uchwała Rady Gminy dla Obszaru</i>	<i>Adres internetowy z treścią uchwały</i>
	miasta Bogatynia – obszar planistyczny A		dla obrębu Bogatynia II	
Dz. Urz. Woj. Dolnośląskiego z dnia 6 listopada 2014 r. poz. 4665	UCHWAŁA NR XCIV/1173/14 RADY MIEJSKIEJ W BOGATYNI z dnia 30 października 2014 r. w sprawie uchwalenia miejscowego planu zagospodarowania przestrzennego dla lokalizacji farmy wiatrowej położonej w obrębie Trzciniec i Zatonie w mieście Bogatynia	30 października 2014 r.	W sprawie miejscowego planu zagospodarowania przestrzennego gminy Bogatynia dla obrębu Zatonie	https://edzienniki.duw.pl/legalact/2014/4665/
Dz. Urz. Woj. Dolnośląskiego z dnia 21 grudnia 2020 r. poz. 7180	UCHWAŁA NR XLIX/311/20 RADY MIEJSKIEJ W BOGATYNI z dnia 30 listopada 2020 r. w sprawie uchwalenia miejscowego planu zagospodarowania przestrzennego dla wyodrębnionych obszarów w mieście Bogatynia	30 listopada 2020 r.	W sprawie miejscowego planu zagospodarowania przestrzennego gminy Bogatynia dla obrębu Bogatynia I	https://edzienniki.duw.pl/legalact/2020/7180/
Dz. Urz. Woj. Dolnośląskiego, nr 218, poz. 3000 z dnia 16 października 2002 r.	Uchwała Nr XLVIII/347/2002 Rady Gminy i Miasta w Bogatyni z dnia 5 sierpnia 2002 roku w sprawie uchwalenia miejscowego planu zagospodarowania przestrzennego miasta i gminy Bogatynia	5 sierpnia 2002 r.	W sprawie miejscowego planu zagospodarowania przestrzennego gminy Bogatynia dla obrębu Bogatynia I, Bogatynia II,	http://bip.bogatynia.pl/?a=13095

Referat – Nadleśnictwo PIENSK

27

<i>Data publikacji</i>	<i>Uchwała Rady Miasta lub/i Gminy</i>	<i>Data Uchwały</i>	<i>Uchwała Rady Gminy dla Obszaru</i>	<i>Adres internetowy z treścią uchwały</i>
			Bogatynia III, Turoszów, Trzciniec	
Dz. Urz. woj. Dolnośląskiego nr 204, z dnia 6 października 2011 r. poz. 3520	Uchwała nr XXI/202/11 z dnia 2011-08-11 dot.: DLA LOKALIZACJI FARMY WIATROWEJ W MIEŚCIE I GMINIE BOGATYNIA	11 sierpnia 2011 r.	W sprawie miejscowego planu zagospodarowania przestrzennego gminy Bogatynia dla obrębu Bogatynia II, Zatonie, Strzegomice	https://edzienniki.duw.pl/legalact/2011/204/3520/
Dz. Urz. woj. Dolnośląskiego nr 133, z dnia 20 lipca 2010 r. poz. 2041	LXXII/436/10 z dnia 2010-05-27 dot.: DLA CZĘŚCI OBSZARU WSI POSADA	27 maja 2010 r.	W sprawie miejscowego planu zagospodarowania przestrzennego gminy Bogatynia dla obrębu Posada	http://bip.bogatynia.pl/?a=2091
Dz. Urz. Woj. Dolnośląskiego z dnia 30 stycznia 2013 r. poz. 649	UCHWAŁA NR LI/906/12 RADY GMINY I MIASTA BOGATYNIA z dnia 12 grudnia 2012 r. w sprawie uchwalenia miejscowego planu zagospodarowania przestrzennego wsi Krzewina	12 grudnia 2012 r.	W sprawie miejscowego planu zagospodarowania przestrzennego gminy Bogatynia	https://edzienniki.duw.pl/legalact/2013/649/

Referat – Nadleśnictwo PIENSK

27

<i>Data publikacji</i>	<i>Uchwała Rady Miasta lub/i Gminy</i>	<i>Data Uchwały</i>	<i>Uchwała Rady Gminy dla Obszaru</i>	<i>Adres internetowy z treścią uchwały</i>
			dla obrębu Krzewina	
Dz. Urz. Woj. Dolnośląskiego z dnia 22 kwietnia 2013 r. poz. 2720	UCHWAŁA NR LV/939/13 RADY GMINY I MIASTA BOGATYNIA z dnia 20 lutego 2013r. w sprawie uchwalenia miejscowego planu zagospodarowania przestrzennego wsi Bratków	20 lutego 2013 r.	W sprawie miejscowego planu zagospodarowania przestrzennego gminy Bogatynia dla obrębu Bratków	https://edzienniki.duw.pl/legalact/2013/2720/
Dz. Urz. Woj. Dolnośląskiego z dnia 9 lipca 2014 r. poz. 3139	UCHWAŁA NR LXXXVI/1147/14 RADY MIEJSKIEJ W BOGATYNI z dnia 27 czerwca 2014 r. w sprawie uchwalenia miejscowego planu zagospodarowania przestrzennego wsi Porajów	27 czerwca 2014 r.	W sprawie miejscowego planu zagospodarowania przestrzennego gminy Bogatynia dla obrębu Porajów	https://edzienniki.duw.pl/legalact/2014/3139/
Dz. Urz. Woj. Dolnośląskiego z dnia 12 stycznia 2015 r. poz. 97	UCHWAŁA NR V/31/14 RADY MIEJSKIEJ W BOGATYNI z dnia 30 grudnia 2014 r. w sprawie uchwalenia miejscowego planu zagospodarowania przestrzennego dla lokalizacji farmy wiatrowej położonej w obrębie wsi Bratków, Lutogniewice i Działoszyn	30 grudnia 2014 r.	W sprawie miejscowego planu zagospodarowania przestrzennego gminy Bogatynia dla obrębów: Lutogniewice, Posada, Bratków, Działoszyn	https://edzienniki.duw.pl/legalact/2015/97/

Referat – Nadleśnictwo PIENSK

27

<i>Data publikacji</i>	<i>Uchwała Rady Miasta lub/i Gminy</i>	<i>Data Uchwały</i>	<i>Uchwała Rady Gminy dla Obszaru</i>	<i>Adres internetowy z treścią uchwały</i>
Dz. Urz. Woj. Dolnośląskiego z dnia 7 czerwca 2019 r. poz. 3649	Uchwała Nr XIII/83/19 Rady Miejskiej w Bogatyni z dnia 28 maja 2019 r. w sprawie uchwalenia zmiany miejscowego planu zagospodarowania przestrzennego miasta i gminy Bogatynia – terenu odkrywkowej kopalni węgla brunatnego Turów w rejonie wsi Opolno-Zdrój	28 maja 2019 r.	W sprawie miejscowego planu zagospodarowania przestrzennego gminy Bogatynia dla obrębu Opolno Zdrój	https://edzienniki.duw.pl/legalact/2019/3649/
Dz. Urz. Woj. Dolnośląskiego z dnia 6 października 2011 r. poz. 3520	UCHWAŁA NR XXI/202/11 RADY GMINY I MIASTA BOGATYNIA z dnia 11 sierpnia 2011 roku w sprawie uchwalenia miejscowego planu zagospodarowania przestrzennego dla lokalizacji farmy wiatrowej w mieście i gminie Bogatynia	11 sierpnia 2011 r.	W sprawie miejscowego planu zagospodarowania przestrzennego gminy Bogatynia dla obrębów: Wyszków, Wigancice, Żytawskie, Działoszyn	https://edzienniki.duw.pl/legalact/2011/204/3520/
Dz. Urz. Woj. Dolnośląskiego z dnia 11 października 2013 r. poz. 5340	Uchwała nr LXXII/1032/13 Rady Miejskiej w Bogatyni z dnia 27 września 2013 r. w sprawie uchwalenia miejscowego planu zagospodarowania przestrzennego dla lokalizacji farmy wiatrowej położonej w	27 września 2013 r.	W sprawie miejscowego planu zagospodarowania przestrzennego gminy Bogatynia dla obrębu Lutogniewice	https://edzienniki.duw.pl/legalact/2013/5340/

Referat – Nadleśnictwo PIĘSK

27

<i>Data publikacji</i>	<i>Uchwała Rady Miasta lub/i Gminy</i>	<i>Data Uchwały</i>	<i>Uchwała Rady Gminy dla Obszaru</i>	<i>Adres internetowy z treścią uchwały</i>
	obręb wsi Lutogniewice i Krzewina			
Dz. Urz. Woj. Dolnośląskiego z dnia 6 listopada 2014 r. poz. 4655	Uchwała nr XCIV/1173/14 Rady Miejskiej w Bogatyni z dnia 30 października 2014 r. w sprawie uchwalenia miejscowego planu zagospodarowania przestrzennego dla lokalizacji farmy wiatrowej położonej w obrębie Trzciniec i Zatonie w mieście Bogatynia	30 października 2014 r.	W sprawie miejscowego planu zagospodarowania przestrzennego gminy Bogatynia dla obrębu Działoszyn	https://edzienniki.duw.pl/legalact/2014/4665/
Miasto i Gmina Pieńsk				
Dz. Urz. Woj. Dolnośląskiego z dnia 11 lutego 2020 r. poz. 1152	UCHWAŁA NR XIV/113/2020 RADY MIEJSKIEJ W PIEŃSKU z dnia 28 stycznia 2020 r. w sprawie uchwalenia miejscowego planu zagospodarowania przestrzennego dla obszaru miasta Pieńska	28 stycznia 2020 r.	W sprawie miejscowego planu zagospodarowania przestrzennego gminy Pieńsk dla obrębu Pieńsk 1 i Pieńsk 3	https://edzienniki.duw.pl/legalact/2020/1152/

Referat – Nadleśnictwo PIEŃSK

27

<i>Data publikacji</i>	<i>Uchwała Rady Miasta lub/i Gminy</i>	<i>Data Uchwały</i>	<i>Uchwała Rady Gminy dla Obszaru</i>	<i>Adres internetowy z treścią uchwały</i>
	UCHWAŁA NR XLI/337/2022 RADY MIEJSKIEJ W PIEŃSKU z dnia 25 października 2022 r. w sprawie uchwalenia IX zmiany studium uwarunkowań i kierunków zagospodarowania przestrzennego miasta i gminy Pieńsk	25 października 2022 r.	Studium uwarunkowań i kierunków zagospodarowania przestrzennego miasta i gminy Pieńsk dla obrębów: Pieńsk 2, Pieńsk 3, Pieńsk 4, Pieńsk 5	https://piensk2.e-geoportal.pl/planplik/1209
brak info.	Uchwała nr 185/96 Rady Miasta i Gminy w Pieńsku z dnia 3 września 1996 w sprawie uchwalenia miejscowego planu zagospodarowania przestrzennego obrębu Żarkan/Nysą	3 września 1996 r.	W sprawie miejscowego planu zagospodarowania przestrzennego gminy Pieńsk dla obrębu Żarkan/Nysą	https://piensk2.e-geoportal.pl/planplik/1084
Dz. Urz. Woj. Dolnośląskiego z dnia 21 maja 2019 r. poz. 3357	UCHWAŁA NR VII/59/2019 RADY MIEJSKIEJ W PIEŃSKU z dnia 30 kwietnia 2019 r. w sprawie uchwalenia miejscowego planu zagospodarowania przestrzennego obrębu Lasów gmina Pieńsk	30 kwietnia 2019 r.	W sprawie miejscowego planu zagospodarowania przestrzennego gminy Pieńsk dla obrębu Lasów	https://edzienniki.duw.pl/legalact/2019/3357/

Referat – Nadleśnictwo PIĘŃSK

27

<i>Data publikacji</i>	<i>Uchwała Rady Miasta lub/i Gminy</i>	<i>Data Uchwały</i>	<i>Uchwała Rady Gminy dla Obszaru</i>	<i>Adres internetowy z treścią uchwały</i>
Dz. Urz. Woj. Jeleniogórskiego nr 48 z dnia 05.11.1996 r., poz. 91.	Uchwała nr XXII/178/96 Rady Miasta i Gminy Pieńsk z dnia 03.09.1996r. w sprawie uchwalenia miejscowego planu zagospodarowania przestrzennego obrębów Bielawa Dolna i Prędocice	3 września 1996 r.	W sprawie miejscowego planu zagospodarowania przestrzennego gminy Pieńsk dla obrębu Bielawa Dolna	https://piensk2.e-geoportal.pl/spis-danych-przestrzennych/plan/9
Dz. Urz. Woj. Jeleniogórskiego nr 48 z dnia 05.11.1996 r., poz. 92	Uchwała nr XXII/179/96 Rady Miasta i Gminy w Pieńsku z dnia 3 września 1996 w sprawie uchwalenia miejscowego planu zagospodarowania przestrzennego obrębu Bielawa Górna	3 września 1996 r.	W sprawie miejscowego planu zagospodarowania przestrzennego gminy Pieńsk dla obrębu Bielawa Górna	https://piensk2.e-geoportal.pl/spis-danych-przestrzennych/plan/8
Dz. Urz. Woj. Jeleniogórskiego nr 48 z dnia 05.11.1996 r., poz. 93.	Uchwała nr XXII/180/96 Rady Miasta i Gminy w Pieńsku z dnia 3 września 1996 w sprawie uchwalenia miejscowego planu zagospodarowania przestrzennego obrębu Dłużyna Dolna	3 września 1996 r.	W sprawie miejscowego planu zagospodarowania przestrzennego gminy Pieńsk dla obrębu Dłużyna Dolna	https://piensk2.e-geoportal.pl/spis-danych-przestrzennych/plan/7

Referat – Nadleśnictwo PIENSK

27

<i>Data publikacji</i>	<i>Uchwała Rady Miasta lub/i Gminy</i>	<i>Data Uchwały</i>	<i>Uchwała Rady Gminy dla Obszaru</i>	<i>Adres internetowy z treścią uchwały</i>
Dz. Urz. Woj. Jeleniogórskiego nr 48 z dnia 05.11.1996 r., poz. 94.	Uchwała nr XXII/181/96 Rady Miasta i Gminy w Pieńsku z dnia 3 września 1996 w sprawie uchwalenia miejscowego planu zagospodarowania przestrzennego obrębu Dłużyna Górna	3 września 1996 r.	W sprawie miejscowego planu zagospodarowania przestrzennego gminy Pieńsk dla obrębu Dłużyna Górna	https://piensk2.e-geoportal.pl/spis-danych-przestrzennych/plan/6
Dz. Urz. Woj. Jeleniogórskiego nr 48 z dnia 05.11.1996 r., poz. 96.	Uchwała nr XXII/183/96 Rady Miasta i Gminy w Pieńsku z dnia 3 września 1996 w sprawie uchwalenia miejscowego planu zagospodarowania przestrzennego obrębu Stojanów	3 września 1996 r.	W sprawie miejscowego planu zagospodarowania przestrzennego gminy Pieńsk dla obrębu Stojanów	https://piensk2.e-geoportal.pl/spis-danych-przestrzennych/plan/4
Dz. Urz. Woj. Jeleniogórskiego nr 48 z dnia 05.11.1996 r., poz. 97	Uchwała nr XXII/184/96 Rady Miasta i Gminy w Pieńsku z dnia 3 września 1996 w sprawie uchwalenia miejscowego planu zagospodarowania przestrzennego obrębu Strzelno	3 września 1996 r.	W sprawie miejscowego planu zagospodarowania przestrzennego gminy Pieńsk dla obrębu Strzelno	https://piensk2.e-geoportal.pl/spis-danych-przestrzennych/plan/3

Referat – Nadleśnictwo PIEŃSK

27

<i>Data publikacji</i>	<i>Uchwała Rady Miasta lub/i Gminy</i>	<i>Data Uchwały</i>	<i>Uchwała Rady Gminy dla Obszaru</i>	<i>Adres internetowy z treścią uchwały</i>
Dz. Urz. Woj. Dolnośląskiego z dnia 8 listopada 2021 r. poz. 5095	UCHWAŁA NR XXX/241/2021 RADY MIEJSKIEJ W PIEŃSKU z dnia 28 października 2021 r. w sprawie uchwalenia miejscowego planu zagospodarowania przestrzennego obrębów Żarki Średnie gmina Pieńsk	28 października 2021 r.	W sprawie miejscowego planu zagospodarowania przestrzennego gminy Pieńsk dla obrębów Żarki Średnie	https://edzienniki.duw.pl/legalact/2021/5095/
Gmina Sulików				
brak info.	Uchwała nr XXXI/197/2001 Rady Gminy Sulików z dnia 29 maja 2001 roku w sprawie uchwalenia miejscowego planu zagospodarowania przestrzennego obrębów Sulików	29 maja 2001 r.	W sprawie miejscowego planu zagospodarowania przestrzennego gminy Sulików dla obrębów Sulików	http://bip.sulikow.pl/zalaczniki/3735/XXXI_197_2001.pdf

Referat – Nadleśnictwo PIENSK

27

<i>Data publikacji</i>	<i>Uchwała Rady Miasta lub/i Gminy</i>	<i>Data Uchwały</i>	<i>Uchwała Rady Gminy dla Obszaru</i>	<i>Adres internetowy z treścią uchwały</i>
brak info.	Uchwała nr XXXI/198/2001 Rady Gminy Sulików z dnia 29 maja 2001 roku w sprawie uchwalenia miejscowego planu zagospodarowania przestrzennego obręb Bierna	29 maja 2001 r.	W sprawie miejscowego planu zagospodarowania przestrzennego gminy Sulików dla obręb Bierna	http://bip.sulikow.pl/zalaczniki/3736/XXXI_198_2001.pdf
brak info.	Uchwała nr XXXI/199/2001 Rady Gminy Sulików z dnia 29 maja 2001 roku w sprawie uchwalenia miejscowego planu zagospodarowania przestrzennego obręb Mała Wieś Dolna	29 maja 2001 r.	W sprawie miejscowego planu zagospodarowania przestrzennego gminy Sulików dla obręb Mała Wieś Dolna	http://bip.sulikow.pl/zalaczniki/3737/XXXI_199_2001.pdf
brak info.	Uchwała nr XXXI/200/2001 Rady Gminy Sulików z dnia 29 maja 2001 roku w sprawie uchwalenia miejscowego planu zagospodarowania przestrzennego obręb Mała Wieś Górna	29 maja 2001 r.	W sprawie miejscowego planu zagospodarowania przestrzennego gminy Sulików dla obręb Mała Wieś Górna	http://bip.sulikow.pl/zalaczniki/3738/XXXI_200_2001.pdf
brak info.	Uchwała nr XXXI/201/2001 Rady Gminy Sulików z dnia 29 maja 2001 roku w sprawie uchwalenia miejscowego planu zagospodarowania	29 maja 2001 r.	W sprawie miejscowego planu zagospodarowania przestrzennego	http://bip.sulikow.pl/zalaczniki/3739/XXXI_201_2001.pdf

Referat – Nadleśnictwo PIENSK

27

<i>Data publikacji</i>	<i>Uchwała Rady Miasta lub/i Gminy</i>	<i>Data Uchwały</i>	<i>Uchwała Rady Gminy dla Obszaru</i>	<i>Adres internetowy z treścią uchwały</i>
	przestrzennego obrębu Miedziane		gminy Sulików dla obrębu Miedziane	
brak info.	Uchwała nr XXXI/202/2001 Rady Gminy Sulików z dnia 29 maja 2001 roku w sprawie uchwalenia miejscowego planu zagospodarowania przestrzennego obrębu Mikułowa	29 maja 2001 r.	W sprawie miejscowego planu zagospodarowania przestrzennego gminy Sulików dla obrębu Mikułowa	http://bip.sulikow.pl/zalaczniki/3740/XXXI_202_2001.pdf
brak info.	Uchwała nr XXXI/203/2001 Rady Gminy Sulików z dnia 29 maja 2001 roku w sprawie uchwalenia miejscowego planu zagospodarowania przestrzennego obrębu Radzimów	29 maja 2001 r.	W sprawie miejscowego planu zagospodarowania przestrzennego gminy Sulików dla obrębu Radzimów	http://bip.sulikow.pl/zalaczniki/3741/XXXI_203_2001.pdf
brak info.	Uchwała nr XXXI/204/2001 Rady Gminy Sulików z dnia 29 maja 2001 roku w sprawie uchwalenia miejscowego planu zagospodarowania przestrzennego obrębu Skrzydlice	29 maja 2001 r.	W sprawie miejscowego planu zagospodarowania przestrzennego gminy Sulików dla obrębu Skrzydlice	http://bip.sulikow.pl/zalaczniki/3742/XXXI_204_2001.pdf
brak info.	Uchwała nr XXXI/205/2001 Rady Gminy Sulików z dnia 29 maja 2001 roku w sprawie uchwalenia miejscowego planu	29 maja 2001 r.	W sprawie miejscowego planu zagospodarowania	http://bip.sulikow.pl/zalaczniki/3743/XXXI_205_2001.pdf

Referat – Nadleśnictwo PIENSK

27

<i>Data publikacji</i>	<i>Uchwała Rady Miasta lub/i Gminy</i>	<i>Data Uchwały</i>	<i>Uchwała Rady Gminy dla Obszaru</i>	<i>Adres internetowy z treścią uchwały</i>
	zagospodarowania przestrzennego obrębów Stary Zawidów		przestrzennego gminy Sulików dla obrębów Stary Zawidów	
brak info.	Uchwała nr XXXI/206/2001 Rady Gminy Sulików z dnia 29 maja 2001 roku w sprawie uchwalenia miejscowego planu zagospodarowania przestrzennego obrębów Studniska Dolne	29 maja 2001 r.	W sprawie miejscowego planu zagospodarowania przestrzennego gminy Sulików dla obrębów Studniska Dolne	http://bip.sulikow.pl/zalaczniki/3744/XXXI_206_2001.pdf
brak info.	Uchwała nr XXXI/207/2001 Rady Gminy Sulików z dnia 29 maja 2001 roku w sprawie uchwalenia miejscowego planu zagospodarowania przestrzennego obrębów Studniska Górne	29 maja 2001 r.	W sprawie miejscowego planu zagospodarowania przestrzennego gminy Sulików dla obrębów Studniska Górne	http://bip.sulikow.pl/zalaczniki/3745/XXXI_207_2001.pdf
brak info.	Uchwała nr XXXI/208/2001 Rady Gminy Sulików z dnia 29 maja 2001 roku w sprawie uchwalenia miejscowego planu zagospodarowania przestrzennego obrębów Wielichów	29 maja 2001 r.	W sprawie miejscowego planu zagospodarowania przestrzennego gminy Sulików dla obrębów Wielichów	http://bip.sulikow.pl/zalaczniki/3746/XXXI_208_2001.pdf

Referat – Nadleśnictwo PIENSK

27

<i>Data publikacji</i>	<i>Uchwała Rady Miasta lub/i Gminy</i>	<i>Data Uchwały</i>	<i>Uchwała Rady Gminy dla Obszaru</i>	<i>Adres internetowy z treścią uchwały</i>
brak info.	Uchwała nr XXXI/209/2001 Rady Gminy Sulików z dnia 29 maja 2001 roku w sprawie uchwalenia miejscowego planu zagospodarowania przestrzennego obrębu Wilka	29 maja 2001 r.	W sprawie miejscowego planu zagospodarowania przestrzennego gminy Sulików dla obrębu Wilka	http://bip.sulikow.pl/zalaczniki/3747/XXXI_209_2001.pdf
brak info.	Uchwała nr XXXI/210/2001 Rady Gminy Sulików z dnia 29 maja 2001 roku w sprawie uchwalenia miejscowego planu zagospodarowania przestrzennego obrębu Wrociszów Dolny	29 maja 2001 r.	W sprawie miejscowego planu zagospodarowania przestrzennego gminy Sulików dla obrębu Wrociszów Dolny	http://bip.sulikow.pl/zalaczniki/3748/XXXI_210_2001.pdf
brak info.	Uchwała nr XXXI/211/2001 Rady Gminy Sulików z dnia 29 maja 2001 roku w sprawie uchwalenia miejscowego planu zagospodarowania przestrzennego obrębu Wrociszów Górny	29 maja 2001 r.	W sprawie miejscowego planu zagospodarowania przestrzennego gminy Sulików dla obrębu Wrociszów Górny	http://bip.sulikow.pl/zalaczniki/3749/XXXI_211_2001.pdf

Referat – Nadleśnictwo PIENSK

27

<i>Data publikacji</i>	<i>Uchwała Rady Miasta lub/i Gminy</i>	<i>Data Uchwały</i>	<i>Uchwała Rady Gminy dla Obszaru</i>	<i>Adres internetowy z treścią uchwały</i>
Gmina Węgliniec				
Dz. Urz. Woj. Dolnośląskiego z dnia 18 lutego 2009 r. poz. 620	Uchwała nr 186/XXVII/08 Rady Miejskiej w Węglińcu z dnia 30 grudnia 2008 r. w sprawie uchwalenia miejscowego planu zagospodarowania przestrzennego terenów leśnych i rolnych gminy Węgliniec	30 grudnia 2008 r.	W sprawie miejscowego planu zagospodarowania przestrzennego gminy Węgliniec dla obrębów: Piaseczna, Stary Węgliniec	https://edzienniki.duw.pl/legalact/2009/25/620/
Dz. Urz. Woj. Dolnośląskiego z dnia 29 lutego 2016 r. poz. 1022	Uchwała nr 211/XVI/16 Rady Miejskiej Węglińca z dnia 23 lutego 2016 r. w sprawie uchwalenia zmian miejscowego planu zagospodarowania przestrzennego wsi Zielonka	23 lutego 2016 r.	W sprawie miejscowego planu zagospodarowania przestrzennego gminy Węgliniec dla obrębu Stary Węgliniec	https://edzienniki.duw.pl/legalact/2016/1022/
Dz. Urz. Woj. Dolnośląskiego z dnia 6 lipca 2016 r. poz. 3230	UCHWAŁA NR 303/XX/16 RADY MIEJSKIEJ WĘGLIŃCA z dnia 28 czerwca 2016 r. w sprawie uchwalenia zmian miejscowego planu zagospodarowania przestrzennego wsi Piaseczna	28 czerwca 2016 r.	W sprawie miejscowego planu zagospodarowania przestrzennego gminy Węgliniec dla obrębu Piaseczna	https://edzienniki.duw.pl/legalact/2016/3230/

Referat – Nadleśnictwo PIĘŃSK

Nadleśnictwo informuje, że projekty planów zagospodarowania przestrzennego, planów ochrony środowiska i strategii oraz innych opracowań, a także projekty ich zmian i aktualizacji, są na bieżąco opiniowane i uzgadniane. W swoich opiniach zwracamy uwagę na zachowanie leśnego kierunku zagospodarowania.

Szczegółowa analiza obowiązujących miejscowych planów zagospodarowania przestrzennego, dla gruntów będących w zarządzie Nadleśnictwa Pięńsk, wykazuje niezgodności pomiędzy zapisami w miejscowych planach zagospodarowania przestrzennego a rodzajem powierzchni opisanym w SILP. Miejscowe plany zagospodarowania przestrzennego obejmują większą część powierzchni gruntów znajdujących się w zarządzie Nadleśnictwa Pięńsk, obszary nie objęte miejscowymi planami analizowano na podstawie studiów uwarunkowań i kierunków zagospodarowania przestrzennego. Z uwagi na znaczne rozdrobnienie gruntów ilość tych opracowań jest znaczna. Wyniki analizy przedstawia tabela nr 3.

Referat – Nadleśnictwo PIENSK

Tabela 3. Niezgodności pomiędzy zapisami m.p.z.p. a rodzajem powierzchni opisanym w SILP

Lp	Gmina	Obręb ewidencyjny	Adres administracyjny	Nr działki	Adres leśny	Rodzaj powierzchni PUL	Ewidencja powszechna/PUL	Źródło informacji	Rodzaj zagospodarowania w MPZP	Kod 2 zagospodarowania w MPZP	Grupa rozbieżności	Uwagi
1	Nowogrodzic Obszar wiejski	Gieraków	02-01-045-0002	1072	13-21-2-06-257 -bx -00	D-STAN	Ls	UCHWAŁA NR XXI/226/96 Rady Gminy i Miasta Nowogrodzic z dnia 18 września 1996 w sprawie uchwalenia miejscowego planu zagospodarowania przestrzennego terenów otwartych gminy Nowogrodzic	Użytki rolne		las na gruntach przeznaczonych na użytkowanie rolnicze	
2	Nowogrodzic Obszar wiejski	Gieraków	02-01-045-0002	1072	13-21-2-06-257 -cx -00	D-STAN	Ls	UCHWAŁA NR XXI/226/96 Rady Gminy i Miasta Nowogrodzic z dnia 18 września 1996 w sprawie uchwalenia miejscowego planu zagospodarowania przestrzennego terenów otwartych gminy Nowogrodzic	Użytki rolne		las na gruntach przeznaczonych na użytkowanie rolnicze	
3	Nowogrodzic Obszar wiejski	Gieraków	02-01-045-0002	1072	13-21-2-06-257 -fx -00	D-STAN	Ls	UCHWAŁA NR XXI/226/96 Rady Gminy i Miasta Nowogrodzic z dnia 18 września 1996 w sprawie uchwalenia miejscowego planu zagospodarowania przestrzennego terenów otwartych gminy Nowogrodzic	Użytki rolne		las na gruntach przeznaczonych na użytkowanie rolnicze	
4	Nowogrodzic Obszar wiejski	Gieraków	02-01-045-0002	1072	13-21-2-06-257 -gx -00	D-STAN	Ls	UCHWAŁA NR XXI/226/96 Rady Gminy i Miasta Nowogrodzic z dnia 18 września 1996 w sprawie uchwalenia miejscowego planu zagospodarowania przestrzennego terenów otwartych gminy Nowogrodzic	Użytki rolne		las na gruntach przeznaczonych na użytkowanie rolnicze	

Referat – Nadleśnictwo PIENSK

27

Lp	Gmina	Obręb ewidencyjny	Adres administracyjny	Nr działki	Adres leśny	Rodzaj powierzchni PUL	Ewidencja powszechna/PUL	Źródło informacji	Rodzaj zagospodarowania w MPZP	Kod 2 zagospodarowania w MPZP	Grupa rozbieżności	Uwagi
5	Nowogrodziec Obszar wiejski	Gieraltów	02-01-045-0002	1072	13-21-2-06-257 -hx -00	D-STAN	Ls	UCHWAŁA NR XXI/226/96 Rady Gminy i Miasta Nowogrodziec z dnia 18 września 1996 w sprawie uchwalenia miejscowego planu zagospodarowania przestrzennego terenów otwartych gminy Nowogrodziec	Użytki rolne		las na gruntach przeznaczonych na użytkowanie rolnicze	
6	Nowogrodziec Obszar wiejski	Gieraltów	02-01-045-0002	1072	13-21-2-06-257 -ix -00	D-STAN	Ls	UCHWAŁA NR XXI/226/96 Rady Gminy i Miasta Nowogrodziec z dnia 18 września 1996 w sprawie uchwalenia miejscowego planu zagospodarowania przestrzennego terenów otwartych gminy Nowogrodziec	Użytki rolne		las na gruntach przeznaczonych na użytkowanie rolnicze	
7	Nowogrodziec Obszar wiejski	Gieraltów	02-01-045-0002	1072	13-21-2-06-257 -mx -00	D-STAN	Ls	UCHWAŁA NR XXI/226/96 Rady Gminy i Miasta Nowogrodziec z dnia 18 września 1996 w sprawie uchwalenia miejscowego planu zagospodarowania przestrzennego terenów otwartych gminy Nowogrodziec	Użytki rolne		las na gruntach przeznaczonych na użytkowanie rolnicze	
8	Nowogrodziec Obszar wiejski	Godzieszków	02-01-045-0003	724	13-21-2-06-256 -k -00	PS	Ps	UCHWAŁA NR XXI/226/96 Rady Gminy i Miasta Nowogrodziec z dnia 18 września 1996 w sprawie uchwalenia miejscowego planu zagospodarowania przestrzennego terenów otwartych gminy Nowogrodziec	Lasy		pastwisko na terenie przeznaczonym na grunty leśne	
9	Nowogrodziec Obszar wiejski	Godzieszków	02-01-045-0003	786	13-21-2-06-259 -a -00	D-STAN	Ls	UCHWAŁA NR XXI/226/96 Rady Gminy i Miasta Nowogrodziec z dnia 18 września 1996 w sprawie uchwalenia miejscowego planu zagospodarowania przestrzennego terenów otwartych gminy Nowogrodziec	Użytki rolne		las na gruntach przeznaczonych na użytkowanie rolnicze	

Referat – Nadleśnictwo PIENSK

27

Lp	Gmina	Obręb ewidencyjny	Adres administracyjny	Nr działki	Adres leśny	Rodzaj powierzchni PUL	Ewidencja powszechna/PUL	Źródło informacji	Rodzaj zagospodarowania w MPZP	Kod 2 zagospodarowania w MPZP	Grupa rozbieżności	Uwagi
10	Nowogrodziec Obszar wiejski	Godzieszów	02-01-045-0003	786	13-21-2-06-259 -b -00	D-STAN	Ls	UCHWAŁA NR XXI/226/96 Rady Gminy i Miasta Nowogrodziec z dnia 18 września 1996 w sprawie uchwalenia miejscowego planu zagospodarowania przestrzennego terenów otwartych gminy Nowogrodziec	Użytki rolne		las na gruntach przeznaczonych na użytkowanie rolnicze	
11	Nowogrodziec Obszar wiejski	Godzieszów	02-01-045-0003	786	13-21-2-06-259 -c -00	D-STAN	Ls	UCHWAŁA NR XXI/226/96 Rady Gminy i Miasta Nowogrodziec z dnia 18 września 1996 w sprawie uchwalenia miejscowego planu zagospodarowania przestrzennego terenów otwartych gminy Nowogrodziec	Użytki rolne		las na gruntach przeznaczonych na użytkowanie rolnicze	
12	Nowogrodziec Obszar wiejski	Godzieszów	02-01-045-0003	786	13-21-2-06-259 -d -00	D-STAN	Ls	UCHWAŁA NR XXI/226/96 Rady Gminy i Miasta Nowogrodziec z dnia 18 września 1996 w sprawie uchwalenia miejscowego planu zagospodarowania przestrzennego terenów otwartych gminy Nowogrodziec	Użytki rolne		las na gruntach przeznaczonych na użytkowanie rolnicze	
13	Nowogrodziec Obszar wiejski	Godzieszów	02-01-045-0003	786	13-21-2-06-259 -f -00	D-STAN	Ls	UCHWAŁA NR XXI/226/96 Rady Gminy i Miasta Nowogrodziec z dnia 18 września 1996 w sprawie uchwalenia miejscowego planu zagospodarowania przestrzennego terenów otwartych gminy Nowogrodziec	Użytki rolne		las na gruntach przeznaczonych na użytkowanie rolnicze	
14	Nowogrodziec Obszar wiejski	Godzieszów	02-01-045-0003	787	13-21-2-06-260 -a -00	D-STAN	Ls	UCHWAŁA NR XXI/226/96 Rady Gminy i Miasta Nowogrodziec z dnia 18 września 1996 w sprawie uchwalenia miejscowego planu zagospodarowania przestrzennego terenów otwartych gminy Nowogrodziec	Użytki rolne		las na gruntach przeznaczonych na użytkowanie rolnicze	

Referat – Nadleśnictwo PIENSK

27

Lp	Gmina	Obręb ewidencyjny	Adres administracyjny	Nr działki	Adres leśny	Rodzaj powierzchni PUL	Ewidencja powszechna/PUL	Źródło informacji	Rodzaj zagospodarowania w MPZP	Kod 2 zagospodarowania w MPZP	Grupa rozbieżności	Uwagi
15	Nowogrodziec Obszar wiejski	Godzieszów	02-01-045-0003	787	13-21-2-06-260 -b -00	D-STAN	Ls	UCHWAŁA NR XXI/226/96 Rady Gminy i Miasta Nowogrodziec z dnia 18 września 1996 w sprawie uchwalenia miejscowego planu zagospodarowania przestrzennego terenów otwartych gminy Nowogrodziec	Użytki rolne		las na gruntach przeznaczonych na użytkowanie rolnicze	
16	Nowogrodziec Obszar wiejski	Godzieszów	02-01-045-0003	787	13-21-2-06-260 -c -00	D-STAN	Ls	UCHWAŁA NR XXI/226/96 Rady Gminy i Miasta Nowogrodziec z dnia 18 września 1996 w sprawie uchwalenia miejscowego planu zagospodarowania przestrzennego terenów otwartych gminy Nowogrodziec	Użytki rolne		las na gruntach przeznaczonych na użytkowanie rolnicze	
17	Nowogrodziec Obszar wiejski	Godzieszów	02-01-045-0003	787	13-21-2-06-260 -d -00	D-STAN	Ls	UCHWAŁA NR XXI/226/96 Rady Gminy i Miasta Nowogrodziec z dnia 18 września 1996 w sprawie uchwalenia miejscowego planu zagospodarowania przestrzennego terenów otwartych gminy Nowogrodziec	Użytki rolne		las na gruntach przeznaczonych na użytkowanie rolnicze	
18	Nowogrodziec Obszar wiejski	Godzieszów	02-01-045-0003	788	13-21-2-06-261 -a -00	D-STAN	Ls	UCHWAŁA NR XXI/226/96 Rady Gminy i Miasta Nowogrodziec z dnia 18 września 1996 w sprawie uchwalenia miejscowego planu zagospodarowania przestrzennego terenów otwartych gminy Nowogrodziec	Użytki rolne		las na gruntach przeznaczonych na użytkowanie rolnicze	
19	Nowogrodziec Obszar wiejski	Godzieszów	02-01-045-0003	788	13-21-2-06-261 -b -00	D-STAN	Ls	UCHWAŁA NR XXI/226/96 Rady Gminy i Miasta Nowogrodziec z dnia 18 września 1996 w sprawie uchwalenia miejscowego planu zagospodarowania przestrzennego terenów otwartych gminy Nowogrodziec	Użytki rolne		las na gruntach przeznaczonych na użytkowanie rolnicze	

Referat – Nadleśnictwo PIENSK

27

Lp	Gmina	Obręb ewidencyjny	Adres administracyjny	Nr działki	Adres leśny	Rodzaj powierzchni PUL	Ewidencja powszechna/PUL	Źródło informacji	Rodzaj zagospodarowania w MPZP	Kod 2 zagospodarowania w MPZP	Grupa rozbieżności	Uwagi
20	Nowogrodziec Obszar wiejski	Godzieszków	02-01-045-0003	788	13-21-2-06-261 -d -00	D-STAN	Ls	UCHWAŁA NR XXI/226/96 Rady Gminy i Miasta Nowogrodziec z dnia 18 września 1996 w sprawie uchwalenia miejscowego planu zagospodarowania przestrzennego terenów otwartych gminy Nowogrodziec	Użytki rolne		las na gruntach przeznaczonych na użytkowanie rolnicze	
21	Nowogrodziec Obszar wiejski	Godzieszków	02-01-045-0003	788	13-21-2-06-261 -g -00	D-STAN	Ls	UCHWAŁA NR XXI/226/96 Rady Gminy i Miasta Nowogrodziec z dnia 18 września 1996 w sprawie uchwalenia miejscowego planu zagospodarowania przestrzennego terenów otwartych gminy Nowogrodziec	Użytki rolne		las na gruntach przeznaczonych na użytkowanie rolnicze	
22	Nowogrodziec Obszar wiejski	Godzieszków	02-01-045-0003	788	13-21-2-06-261 -h -00	D-STAN	Ls	UCHWAŁA NR XXI/226/96 Rady Gminy i Miasta Nowogrodziec z dnia 18 września 1996 w sprawie uchwalenia miejscowego planu zagospodarowania przestrzennego terenów otwartych gminy Nowogrodziec	Użytki rolne		las na gruntach przeznaczonych na użytkowanie rolnicze	
23	Nowogrodziec Obszar wiejski	Godzieszków	02-01-045-0003	785	13-21-2-06-264 -g -00	Ł	Ł	UCHWAŁA NR XXI/226/96 Rady Gminy i Miasta Nowogrodziec z dnia 18 września 1996 w sprawie uchwalenia miejscowego planu zagospodarowania przestrzennego terenów otwartych gminy Nowogrodziec	Lasy		łąka na gruntach przeznaczonych jako tereny leśne	
24	Nowogrodziec Obszar wiejski	Godzieszków	02-01-045-0003	387/7	13-21-2-06-267 -k -00	Ł	Ł	UCHWAŁA NR XXI/226/96 Rady Gminy i Miasta Nowogrodziec z dnia 18 września 1996 w sprawie uchwalenia miejscowego planu zagospodarowania przestrzennego terenów otwartych gminy Nowogrodziec	Lasy		łąka na gruntach przeznaczonych jako tereny leśne	

Referat – Nadleśnictwo PIENSK

27

Lp	Gmina	Obręb ewidencyjny	Adres administracyjny	Nr działki	Adres leśny	Rodzaj powierzchni PUL	Ewidencja powszechna/PUL	Źródło informacji	Rodzaj zagospodarowania w MPZP	Kod 2 zagospodarowania w MPZP	Grupa rozbieżności	Uwagi
25	Nowogrodziec Obszar wiejski	Godzieszków	02-01-045-0003	387/9	13-21-2-06-267 -l -00	ł	ł	UCHWAŁA NR XXI/226/96 Rady Gminy i Miasta Nowogrodziec z dnia 18 września 1996 w sprawie uchwalenia miejscowego planu zagospodarowania przestrzennego terenów otwartych gminy Nowogrodziec	Lasy		łąka na gruntach przeznaczonych jako tereny leśne	
26	Nowogrodziec Obszar wiejski	Godzieszków	02-01-045-0003	387/8	13-21-2-06-267 -l -00	ł	ł	UCHWAŁA NR XXI/226/96 Rady Gminy i Miasta Nowogrodziec z dnia 18 września 1996 w sprawie uchwalenia miejscowego planu zagospodarowania przestrzennego terenów otwartych gminy Nowogrodziec	Lasy		łąka na gruntach przeznaczonych jako tereny leśne	
27	Nowogrodziec Obszar wiejski	Godzieszków	02-01-045-0003	387/7	13-21-2-06-267 -l -00	ł	ł	UCHWAŁA NR XXI/226/96 Rady Gminy i Miasta Nowogrodziec z dnia 18 września 1996 w sprawie uchwalenia miejscowego planu zagospodarowania przestrzennego terenów otwartych gminy Nowogrodziec	Lasy		łąka na gruntach przeznaczonych jako tereny leśne	
28	Nowogrodziec Obszar wiejski	Godzieszków	02-01-045-0003	387/9	13-21-2-06-267 -m -00	ł	ł	UCHWAŁA NR XXI/226/96 Rady Gminy i Miasta Nowogrodziec z dnia 18 września 1996 w sprawie uchwalenia miejscowego planu zagospodarowania przestrzennego terenów otwartych gminy Nowogrodziec	Lasy		łąka na gruntach przeznaczonych jako tereny leśne	
29	Nowogrodziec Obszar wiejski	Godzieszków	02-01-045-0003	765	13-21-2-07-10 -j -00	R	R	UCHWAŁA NR XXI/226/96 Rady Gminy i Miasta Nowogrodziec z dnia 18 września 1996 w sprawie uchwalenia miejscowego planu zagospodarowania przestrzennego terenów otwartych gminy Nowogrodziec	Lasy		rola na terenie przeznaczonym na grunty leśne	mało czytelny skan mapy

Referat – Nadleśnictwo PIENSK

27

Lp	Gmina	Obręb ewidencyjny	Adres administracyjny	Nr działki	Adres leśny	Rodzaj powierzchni PUL	Ewidencja powszechna/PUL	Źródło informacji	Rodzaj zagospodarowania w MPZP	Kod 2 zagospodarowania w MPZP	Grupa rozbieżności	Uwagi
30	Nowogrodziec Obszar wiejski	Godzieszków	02-01-045-0003	767	13-21-2-07-15 -d -00	R	R	UCHWAŁA NR XXI/226/96 Rady Gminy i Miasta Nowogrodziec z dnia 18 września 1996 w sprawie uchwalenia miejscowego planu zagospodarowania przestrzennego terenów otwartych gminy Nowogrodziec	Lasy		rola na terenie przeznaczonym na grunty leśne	mało czytelny skan mapy
31	Nowogrodziec Obszar wiejski	Godzieszków	02-01-045-0003	362/3	13-21-2-07-23 -n -00	D-STAN	Ls	UCHWAŁA NR XXI/226/96 Rady Gminy i Miasta Nowogrodziec z dnia 18 września 1996 w sprawie uchwalenia miejscowego planu zagospodarowania przestrzennego terenów otwartych gminy Nowogrodziec	Użytki rolne		las na gruntach przeznaczonych na użytkowanie rolnicze	
32	Nowogrodziec Obszar wiejski	Godzieszków	02-01-045-0003	738	13-21-2-07-5 -f -00	D-STAN	Ls	UCHWAŁA NR XXI/226/96 Rady Gminy i Miasta Nowogrodziec z dnia 18 września 1996 w sprawie uchwalenia miejscowego planu zagospodarowania przestrzennego terenów otwartych gminy Nowogrodziec	Użytki rolne		las na gruntach przeznaczonych na użytkowanie rolnicze	
33	Nowogrodziec Obszar wiejski	Godzieszków	02-01-045-0003	87/2	13-21-2-07-5 -h -00	D-STAN	Ls	UCHWAŁA NR XXI/226/96 Rady Gminy i Miasta Nowogrodziec z dnia 18 września 1996 w sprawie uchwalenia miejscowego planu zagospodarowania przestrzennego terenów otwartych gminy Nowogrodziec	Użytki rolne		las na gruntach przeznaczonych na użytkowanie rolnicze	
34	Nowogrodziec Obszar wiejski	Godzieszków	02-01-045-0003	766	13-21-2-07-9 -i -00	R	R	UCHWAŁA NR XXI/226/96 Rady Gminy i Miasta Nowogrodziec z dnia 18 września 1996 w sprawie uchwalenia miejscowego planu zagospodarowania przestrzennego terenów otwartych gminy Nowogrodziec	Lasy		rola na terenie przeznaczonym na grunty leśne	mało czytelny skan mapy

Referat – Nadleśnictwo PIĘŃSK

27

Lp	Gmina	Obręb ewidencyjny	Adres administracyjny	Nr działki	Adres leśny	Rodzaj powierzchni PUL	Ewidencja powszechna/PUL	Źródło informacji	Rodzaj zagospodarowania w MPZP	Kod 2 zagospodarowania w MPZP	Grupa rozbieżności	Uwagi
35	Nowogrodziec Obszar wiejski	Godzieszków	02-01-045-0003	766	13-21-2-07-9 -j -00	R	R	UCHWAŁA NR XXI/226/96 Rady Gminy i Miasta Nowogrodziec z dnia 18 września 1996 w sprawie uchwalenia miejscowego planu zagospodarowania przestrzennego terenów otwartych gminy Nowogrodziec	Lasy		rola na terenie przeznaczonym na grunty leśne	mało czytelny skan mapy
36	Lubań	Pisarzowice	02-10-042-0008	105/123 5	13-21-2-06-105 -a -00	D-STAN	Ls	Uchwała Nr XXIII/134/2005 Rady Gminy Lubań z dnia 29 kwietnia 2005 roku w sprawie uchwalenia miejscowego planu zagospodarowania przestrzennego gminy Lubań	R- Tereny rolnicze		las na gruntach przeznaczonych na użytkowanie rolnicze	
37	Lubań	Pisarzowice	02-10-042-0008	107/105 1	13-21-2-06-107 -i -00	D-STAN	Ls	Uchwała Nr XXIII/134/2005 Rady Gminy Lubań z dnia 29 kwietnia 2005 roku w sprawie uchwalenia miejscowego planu zagospodarowania przestrzennego gminy Lubań	R- Tereny rolnicze		las na gruntach przeznaczonych na użytkowanie rolnicze	
38	Siekierczyn	Rudzica	02-10-072-0002	111/105 5	13-21-2-08-111A -b -00	D-STAN	Ls	UCHWAŁA NR XIX/101/04 Rady Gminy Siekierczyn z dnia 25 maja 2004 r. w sprawie uchwalenia miejscowego planu zagospodarowania przestrzennego wsi Rudzica	RP- tereny użytków rolnych bez prawa do zabudowy		las na gruntach przeznaczonych na użytkowanie rolnicze	
39	Siekierczyn	Rudzica	02-10-072-0002	111/105 5	13-21-2-08-111A -c -00	L ENERG	Ls	UCHWAŁA NR XIX/101/04 Rady Gminy Siekierczyn z dnia 25 maja 2004 r. w sprawie uchwalenia miejscowego planu zagospodarowania przestrzennego wsi Rudzica	RP- tereny użytków rolnych bez prawa do zabudowy		las na gruntach przeznaczonych na użytkowanie rolnicze	

Referat – Nadleśnictwo PIENSK

27

Lp	Gmina	Obręb ewidencyjny	Adres administracyjny	Nr działki	Adres leśny	Rodzaj powierzchni PUL	Ewidencja powszechna/PUL	Źródło informacji	Rodzaj zagospodarowania w MPZP	Kod 2 zagospodarowania w MPZP	Grupa rozbieżności	Uwagi
40	Siekierczyn	Rudzica	02-10-072-0002	111/1055	13-21-2-08-111A -d -00	D-STAN	Ls	UCHWAŁA NR XIX/101/04 Rady Gminy Siekierczyn z dnia 25 maja 2004 r. w sprawie uchwalenia miejscowego planu zagospodarowania przestrzennego wsi Rudzica	RL- tereny lasów ochronnych i zadrzewień oraz dolesień	RP- tereny użytków rolnych bez prawa do zabudowy	dwa rodzaje przeznaczenia gruntu	
41	Siekierczyn	Rudzica	02-10-072-0002	111/1055	13-21-2-08-111A -f -00	L ENER	Ls	UCHWAŁA NR XIX/101/04 Rady Gminy Siekierczyn z dnia 25 maja 2004 r. w sprawie uchwalenia miejscowego planu zagospodarowania przestrzennego wsi Rudzica	RP- tereny użytków rolnych bez prawa do zabudowy		las na gruntach przeznaczonych na użytkowanie rolnicze	
42	Siekierczyn	Rudzica	02-10-072-0002	111/1056	13-21-2-08-111A -j -00	L ENER	Ls	UCHWAŁA NR XIX/101/04 Rady Gminy Siekierczyn z dnia 25 maja 2004 r. w sprawie uchwalenia miejscowego planu zagospodarowania przestrzennego wsi Rudzica	RP- tereny użytków rolnych bez prawa do zabudowy		las na gruntach przeznaczonych na użytkowanie rolnicze	
43	Siekierczyn	Rudzica	02-10-072-0002	1060	13-21-2-08-111A -m -00	L ENER	Ls	UCHWAŁA NR XIX/101/04 Rady Gminy Siekierczyn z dnia 25 maja 2004 r. w sprawie uchwalenia miejscowego planu zagospodarowania przestrzennego wsi Rudzica	RP- tereny użytków rolnych bez prawa do zabudowy		las na gruntach przeznaczonych na użytkowanie rolnicze	
44	Siekierczyn	Rudzica	02-10-072-0002	111/1055	13-21-2-08-111A -mx -00	D-STAN	Ls	UCHWAŁA NR XIX/101/04 Rady Gminy Siekierczyn z dnia 25 maja 2004 r. w sprawie uchwalenia miejscowego planu zagospodarowania przestrzennego wsi Rudzica	RP- tereny użytków rolnych bez prawa do zabudowy		las na gruntach przeznaczonych na użytkowanie rolnicze	

Referat – Nadleśnictwo PIENSK

Lp	Gmina	Obręb ewidencyjny	Adres administracyjny	Nr działki	Adres leśny	Rodzaj powierzchni PUL	Ewidencja powszechna/PUL	Źródło informacji	Rodzaj zagospodarowania w MPZP	Kod 2 zagospodarowania w MPZP	Grupa rozbieżności	Uwagi
45	Siekierczyn	Rudzica	02-10-072-0002	1060	13-21-2-08-111A -n -00	D-STAN	Ls	UCHWAŁA NR XIX/101/04 Rady Gminy Siekierczyn z dnia 25 maja 2004 r. w sprawie uchwalenia miejscowego planu zagospodarowania przestrzennego wsi Rudzica	RP- tereny użytków rolnych bez prawa do zabudowy		las na gruntach przeznaczonych na użytkowanie rolnicze	
46	Siekierczyn	Rudzica	02-10-072-0002	1059	13-21-2-08-111A -o -00	SUKCESJA	Ls	UCHWAŁA NR XIX/101/04 Rady Gminy Siekierczyn z dnia 25 maja 2004 r. w sprawie uchwalenia miejscowego planu zagospodarowania przestrzennego wsi Rudzica	RP- tereny użytków rolnych bez prawa do zabudowy		las na gruntach przeznaczonych na użytkowanie rolnicze	
47	Siekierczyn	Rudzica	02-10-072-0002	1059	13-21-2-08-111A -p -00	L ENERGA	Ls	UCHWAŁA NR XIX/101/04 Rady Gminy Siekierczyn z dnia 25 maja 2004 r. w sprawie uchwalenia miejscowego planu zagospodarowania przestrzennego wsi Rudzica	RP- tereny użytków rolnych bez prawa do zabudowy		las na gruntach przeznaczonych na użytkowanie rolnicze	
48	Siekierczyn	Rudzica	02-10-072-0002	921/3	13-21-2-08-111A -t -00	D-STAN	Ls	UCHWAŁA NR XIX/101/04 Rady Gminy Siekierczyn z dnia 25 maja 2004 r. w sprawie uchwalenia miejscowego planu zagospodarowania przestrzennego wsi Rudzica	RP- tereny użytków rolnych bez prawa do zabudowy		las na gruntach przeznaczonych na użytkowanie rolnicze	
49	Siekierczyn	Rudzica	02-10-072-0002	523/2	13-21-2-09-116 -fx -01	L ENERGA	Ls	UCHWAŁA NR XIX/101/04 Rady Gminy Siekierczyn z dnia 25 maja 2004 r. w sprawie uchwalenia miejscowego planu zagospodarowania przestrzennego wsi Rudzica	RP- tereny użytków rolnych bez prawa do zabudowy		las na gruntach przeznaczonych na użytkowanie rolnicze	

Referat – Nadleśnictwo PIENSK

27

Lp	Gmina	Obręb ewidencyjny	Adres administracyjny	Nr działki	Adres leśny	Rodzaj powierzchni PUL	Ewidencja powszechna/PUL	Źródło informacji	Rodzaj zagospodarowania w MPZP	Kod 2 zagospodarowania w MPZP	Grupa rozbieżności	Uwagi
50	Siekierczyn	Rudzica	02-10-072-0002	523/2	13-21-2-09-116 -fx -02	D-STAN	Ls	UCHWAŁA NR XIX/101/04 Rady Gminy Siekierczyn z dnia 25 maja 2004 r. w sprawie uchwalenia miejscowego planu zagospodarowania przestrzennego wsi Rudzica	RP- tereny użytków rolnych bez prawa do zabudowy		las na gruntach przeznaczonych na użytkowanie rolnicze	
51	Siekierczyn	Rudzica	02-10-072-0002	523/2	13-21-2-09-116 -fx -99	D-STAN	Ls	UCHWAŁA NR XIX/101/04 Rady Gminy Siekierczyn z dnia 25 maja 2004 r. w sprawie uchwalenia miejscowego planu zagospodarowania przestrzennego wsi Rudzica	RP- tereny użytków rolnych bez prawa do zabudowy		las na gruntach przeznaczonych na użytkowanie rolnicze	
52	Siekierczyn	Rudzica	02-10-072-0002	523/2	13-21-2-09-116 -gx -01	L ENERG	Ls	UCHWAŁA NR XIX/101/04 Rady Gminy Siekierczyn z dnia 25 maja 2004 r. w sprawie uchwalenia miejscowego planu zagospodarowania przestrzennego wsi Rudzica	RP- tereny użytków rolnych bez prawa do zabudowy		las na gruntach przeznaczonych na użytkowanie rolnicze	
53	Siekierczyn	Rudzica	02-10-072-0002	523/2	13-21-2-09-116 -gx -02	L ENERG	Ls	UCHWAŁA NR XIX/101/04 Rady Gminy Siekierczyn z dnia 25 maja 2004 r. w sprawie uchwalenia miejscowego planu zagospodarowania przestrzennego wsi Rudzica	RP- tereny użytków rolnych bez prawa do zabudowy		las na gruntach przeznaczonych na użytkowanie rolnicze	
54	Siekierczyn	Rudzica	02-10-072-0002	523/2	13-21-2-09-116 -gx -99	L ENERG	Ls	UCHWAŁA NR XIX/101/04 Rady Gminy Siekierczyn z dnia 25 maja 2004 r. w sprawie uchwalenia miejscowego planu zagospodarowania przestrzennego wsi Rudzica	RP- tereny użytków rolnych bez prawa do zabudowy		las na gruntach przeznaczonych na użytkowanie rolnicze	

Referat – Nadleśnictwo PIENSK

27

Lp	Gmina	Obręb ewidencyjny	Adres administracyjny	Nr działki	Adres leśny	Rodzaj powierzchni PUL	Ewidencja powszechna/PUL	Źródło informacji	Rodzaj zagospodarowania w MPZP	Kod 2 zagospodarowania w MPZP	Grupa rozbieżności	Uwagi
55	Siekierczyn	Rudzica	02-10-072-0002	523/2	13-21-2-09-116 -hx -01	L ENERG	Ls	UCHWAŁA NR XIX/101/04 Rady Gminy Siekierczyn z dnia 25 maja 2004 r. w sprawie uchwalenia miejscowego planu zagospodarowania przestrzennego wsi Rudzica	RP- tereny użytków rolnych bez prawa do zabudowy		las na gruntach przeznaczonych na użytkowanie rolnicze	
56	Siekierczyn	Rudzica	02-10-072-0002	523/2	13-21-2-09-116 -hx -02	D-STAN	Ls	UCHWAŁA NR XIX/101/04 Rady Gminy Siekierczyn z dnia 25 maja 2004 r. w sprawie uchwalenia miejscowego planu zagospodarowania przestrzennego wsi Rudzica	RP- tereny użytków rolnych bez prawa do zabudowy		las na gruntach przeznaczonych na użytkowanie rolnicze	
57	Siekierczyn	Rudzica	02-10-072-0002	523/2	13-21-2-09-116 -hx -99	D-STAN	Ls	UCHWAŁA NR XIX/101/04 Rady Gminy Siekierczyn z dnia 25 maja 2004 r. w sprawie uchwalenia miejscowego planu zagospodarowania przestrzennego wsi Rudzica	RP- tereny użytków rolnych bez prawa do zabudowy		las na gruntach przeznaczonych na użytkowanie rolnicze	
58	Siekierczyn	Rudzica	02-10-072-0002	554/1	13-21-2-09-116 -kx -00	D-STAN	Ls	UCHWAŁA NR XIX/101/04 Rady Gminy Siekierczyn z dnia 25 maja 2004 r. w sprawie uchwalenia miejscowego planu zagospodarowania przestrzennego wsi Rudzica	RL- tereny lasów ochronnych i zadrzewień oraz dolesień	RP- tereny użytków rolnych bez prawa do zabudowy	dwa rodzaje przeznaczenia gruntu	
59	Siekierczyn	Rudzica	02-10-072-0002	570/4	13-21-2-09-116 -px -00	D-STAN	Ls	UCHWAŁA NR XIX/101/04 Rady Gminy Siekierczyn z dnia 25 maja 2004 r. w sprawie uchwalenia miejscowego planu zagospodarowania przestrzennego wsi Rudzica	RP- tereny użytków rolnych bez prawa do zabudowy		las na gruntach przeznaczonych na użytkowanie rolnicze	

Referat – Nadleśnictwo PIĘNSK

27

Lp	Gmina	Obręb ewidencyjny	Adres administracyjny	Nr działki	Adres leśny	Rodzaj powierzchni PUL	Ewidencja powszechna/PUL	Źródło informacji	Rodzaj zagospodarowania w MPZP	Kod 2 zagospodarowania w MPZP	Grupa rozbieżności	Uwagi
60	Siekierczyn	Siekierczyn	02-10-072-0003	108/516	13-21-2-06-108 -g -00	L ENERG	Ls	UCHWAŁA NR XIX/99/04 Rady Gminy Siekierczyn z dnia 25 maja 2004 r. w sprawie uchwalenia miejscowego planu zagospodarowania przestrzennego wsi Siekierczyn	RP- tereny użytków rolnych bez prawa zabudowy		las na gruntach przeznaczonych na użytkowanie rolnicze	
61	Siekierczyn	Siekierczyn	02-10-072-0003	108/516	13-21-2-06-108 -j -00	D-STAN	Ls	UCHWAŁA NR XIX/99/04 Rady Gminy Siekierczyn z dnia 25 maja 2004 r. w sprawie uchwalenia miejscowego planu zagospodarowania przestrzennego wsi Siekierczyn	RP- tereny użytków rolnych bez prawa zabudowy		las na gruntach przeznaczonych na użytkowanie rolnicze	
62	Siekierczyn	Siekierczyn	02-10-072-0003	108/516	13-21-2-06-108 -l -00	D-STAN	Ls	UCHWAŁA NR XIX/99/04 Rady Gminy Siekierczyn z dnia 25 maja 2004 r. w sprawie uchwalenia miejscowego planu zagospodarowania przestrzennego wsi Siekierczyn	RL- tereny lasów ochronnych i zadrzewień, oraz dolesień	RP- tereny użytków rolnych bez prawa zabudowy	dwa rodzaje przeznaczenia gruntu	
63	Siekierczyn	Siekierczyn	02-10-072-0003	110/197 4	13-21-2-06-110 -h -00	R	R	UCHWAŁA NR XIX/99/04 Rady Gminy Siekierczyn z dnia 25 maja 2004 r. w sprawie uchwalenia miejscowego planu zagospodarowania przestrzennego wsi Siekierczyn	MN1- tereny zabudowy mieszkaniowej jednorodzinnej i zagrodowej		rola na terenie przeznaczonym na cele mieszkaniowe	
64	Siekierczyn	Siekierczyn	02-10-072-0003	110/197 4	13-21-2-06-110 -i -00	R	R	UCHWAŁA NR XIX/99/04 Rady Gminy Siekierczyn z dnia 25 maja 2004 r. w sprawie uchwalenia miejscowego planu zagospodarowania przestrzennego wsi Siekierczyn	MN1- tereny zabudowy mieszkaniowej jednorodzinnej i zagrodowej		rola na terenie przeznaczonym na cele mieszkaniowe	

Referat – Nadleśnictwo PIEŃSK

27

Lp	Gmina	Obręb ewidencyjny	Adres administracyjny	Nr działki	Adres leśny	Rodzaj powierzchni PUL	Ewidencja powszechna/PUL	Źródło informacji	Rodzaj zagospodarowania w MPZP	Kod 2 zagospodarowania w MPZP	Grupa rozbieżności	Uwagi
65	Siekierczyn	Siekierczyn	02-10-072-0003	110/1976	13-21-2-06-110 -j -00	PS	Ps	UCHWAŁA NR XIX/99/04 Rady Gminy Siekierczyn z dnia 25 maja 2004 r. w sprawie uchwalenia miejscowego planu zagospodarowania przestrzennego wsi Siekierczyn	MN1- tereny zabudowy mieszkaniowej jednorodzinnej i zagrodowej		pastwisko na gruntach przeznaczonych jako tereny zabudowy mieszkaniowej jednorodzinnej i zagrodowej	
66	Siekierczyn	Siekierczyn	02-10-072-0003	110/1976	13-21-2-06-110 -k -00	R	R	UCHWAŁA NR XIX/99/04 Rady Gminy Siekierczyn z dnia 25 maja 2004 r. w sprawie uchwalenia miejscowego planu zagospodarowania przestrzennego wsi Siekierczyn	RM- tereny użytków rolnych z prawem zabudowy	MN1- tereny zabudowy mieszkaniowej jednorodzinnej i zagrodowej	dwa rodzaje przeznaczenia gruntu	
67	Siekierczyn	Siekierczyn	02-10-072-0003	110/1958	13-21-2-06-110 -s -00	R	R	UCHWAŁA NR XIX/99/04 Rady Gminy Siekierczyn z dnia 25 maja 2004 r. w sprawie uchwalenia miejscowego planu zagospodarowania przestrzennego wsi Siekierczyn	MN1- tereny zabudowy mieszkaniowej jednorodzinnej i zagrodowej		rola na terenie przeznaczonym na cele mieszkaniowe	
68	Siekierczyn	Siekierczyn	02-10-072-0003	954/5	13-21-2-08-111A -dx -00	SUKCESJA	Ls	UCHWAŁA NR XIX/99/04 Rady Gminy Siekierczyn z dnia 25 maja 2004 r. w sprawie uchwalenia miejscowego planu zagospodarowania przestrzennego wsi Siekierczyn	RP- tereny użytków rolnych bez prawa zabudowy		las na gruntach przeznaczonych na użytkowanie rolnicze	
69	Siekierczyn	Siekierczyn	02-10-072-0003	1999	13-21-2-08-111A -gx -00	L ENERG	Ls	UCHWAŁA NR XIX/99/04 Rady Gminy Siekierczyn z dnia 25 maja 2004 r. w sprawie uchwalenia miejscowego planu zagospodarowania przestrzennego wsi Siekierczyn	RL- tereny lasów ochronnych i zadrzewień, oraz dolesień	RP- tereny użytków rolnych bez prawa zabudowy	dwa rodzaje przeznaczenia gruntu	

Referat – Nadleśnictwo PIENSK

27

Lp	Gmina	Obręb ewidencyjny	Adres administracyjny	Nr działki	Adres leśny	Rodzaj powierzchni PUL	Ewidencja powszechna/PUL	Źródło informacji	Rodzaj zagospodarowania w MPZP	Kod 2 zagospodarowania w MPZP	Grupa rozbieżności	Uwagi
70	Siekierczyn	Siekierczyn	02-10-072-0003	73/1983	13-21-2-08-73 -m -00	L ENERG	Ls	UCHWAŁA NR XIX/99/04 Rady Gminy Siekierczyn z dnia 25 maja 2004 r. w sprawie uchwalenia miejscowego planu zagospodarowania przestrzennego wsi Siekierczyn	RP- tereny użytków rolnych bez prawa zabudowy		las na gruntach przeznaczonych na użytkowanie rolnicze	
71	Siekierczyn	Siekierczyn	02-10-072-0003	73/1983	13-21-2-08-73 -p -00	L ENERG	Ls	UCHWAŁA NR XIX/99/04 Rady Gminy Siekierczyn z dnia 25 maja 2004 r. w sprawie uchwalenia miejscowego planu zagospodarowania przestrzennego wsi Siekierczyn	RP- tereny użytków rolnych bez prawa zabudowy		las na gruntach przeznaczonych na użytkowanie rolnicze	
72	Siekierczyn	Siekierczyn	02-10-072-0003	78/106	13-21-2-08-78 -f -00	D-STAN	Ls	UCHWAŁA NR XIX/99/04 Rady Gminy Siekierczyn z dnia 25 maja 2004 r. w sprawie uchwalenia miejscowego planu zagospodarowania przestrzennego wsi Siekierczyn	RP- tereny użytków rolnych bez prawa zabudowy		las na gruntach przeznaczonych na użytkowanie rolnicze	
73	Siekierczyn	Siekierczyn	02-10-072-0003	112/197 3	13-21-2-09-112 -g -00	D-STAN	Ls	UCHWAŁA NR XIX/99/04 Rady Gminy Siekierczyn z dnia 25 maja 2004 r. w sprawie uchwalenia miejscowego planu zagospodarowania przestrzennego wsi Siekierczyn	RP- tereny użytków rolnych bez prawa zabudowy		las na gruntach przeznaczonych na użytkowanie rolnicze	
74	Siekierczyn	Wesołówka	02-10-072-0004	110/66	13-21-2-06-110 -w -00	D-STAN	Ls	UCHWAŁA NR XIX/103/04 Rady Gminy Siekierczyn z dnia 25 maja 2004 r. w sprawie uchwalenia miejscowego planu zagospodarowania przestrzennego wsi Wesołówka.	RL- tereny lasów ochronnych i zadrzewień, oraz dolesień	W- tereny wód otwartych	dwa rodzaje przeznaczenia gruntu	

Referat – Nadleśnictwo PIENSK

27

Lp	Gmina	Obręb ewidencyjny	Adres administracyjny	Nr działki	Adres leśny	Rodzaj powierzchni PUL	Ewidencja powszechna/PUL	Źródło informacji	Rodzaj zagospodarowania w MPZP	Kod 2 zagospodarowania w MPZP	Grupa rozbieżności	Uwagi
75	Siekierczyn	Wyręba	02-10-072-0005	65/304	13-21-2-08-65 -r -00	L ENERG	Ls	UCHWAŁA NR XIX / 102 / 04 Rady Gminy Siekierczyn z dnia 25 maja 2004 r. w sprawie uchwalenia miejscowego planu zagospodarowania przestrzennego wsi Wyręba	RP- tereny użytków rolnych bez prawa do zabudowy		las na gruntach przeznaczonych na użytkowanie rolnicze	
76	Siekierczyn	Wyręba	02-10-072-0005	65/305	13-21-2-08-65 -x -00	L ENERG	Ls	UCHWAŁA NR XIX / 102 / 04 Rady Gminy Siekierczyn z dnia 25 maja 2004 r. w sprawie uchwalenia miejscowego planu zagospodarowania przestrzennego wsi Wyręba	RP- tereny użytków rolnych bez prawa do zabudowy		las na gruntach przeznaczonych na użytkowanie rolnicze	
77	Siekierczyn	Zaręba	02-10-072-0006	702	13-21-2-06-110 -ax -00	L ENERG	Ls	UCHWAŁA NR XIX/100/04 Rady Gminy Siekierczyn z dnia 25 maja 2004 r. w sprawie uchwalenia miejscowego planu zagospodarowania przestrzennego wsi Zaręba	RP- tereny użytków rolnych bez prawa do zabudowy		las na gruntach przeznaczonych na użytkowanie rolnicze	
78	Siekierczyn	Zaręba	02-10-072-0006	702	13-21-2-06-110 -z -00	D-STAN	Ls	UCHWAŁA NR XIX/100/04 Rady Gminy Siekierczyn z dnia 25 maja 2004 r. w sprawie uchwalenia miejscowego planu zagospodarowania przestrzennego wsi Zaręba	RP- tereny użytków rolnych bez prawa do zabudowy		las na gruntach przeznaczonych na użytkowanie rolnicze	
79	Zgorzelec	Gronów	02-25-072-0003	56/512	13-21-2-07-56 -m -00	D-STAN	Ls	Uchwała Nr 39/11 Rady Gminy Zgorzelec z dnia 28 kwietnia 2011r. w sprawie uchwalenia MPZP dla części obrębu geodezyjnego Przesieczany, części obrębu geodezyjnego Gronów i części obr. geodezyjnego Sławnikowice, gmina Zgorzelec z przeznaczeniem pod Farmę *	ZL- tereny lasów	R- tereny rolnicze	dwa rodzaje przeznaczenia gruntu	

Referat – Nadleśnictwo PIENSK

27

Lp	Gmina	Obręb ewidencyjny	Adres administracyjny	Nr działki	Adres leśny	Rodzaj powierzchni PUL	Ewidencja powszechna/PUL	Źródło informacji	Rodzaj zagospodarowania w MPZP	Kod 2 zagospodarowania w MPZP	Grupa rozbieżności	Uwagi
80	Zgorzelec	Gronów	02-25-072-0003	63/454	13-21-2-07-63 -a -00	D-STAN	Ls	UCHWAŁA NR 246/17 RADY GMINY ZGORZELEC z dnia 19 czerwca 2017 r. w sprawie uchwalenia miejscowego planu zagospodarowania przestrzennego dla terenów górniczych Gronowskie Wzgórze I i Gronów w gminie Zgorzelec - część A	ZL- tereny lasów	R- tereny rolnicze	dwa rodzaje przeznaczenia gruntu	
81	Zgorzelec	Gronów	02-25-072-0003	63/454	13-21-2-07-63 -i -00	D-STAN	Ls	UCHWAŁA NR 246/17 RADY GMINY ZGORZELEC z dnia 19 czerwca 2017 r. w sprawie uchwalenia miejscowego planu zagospodarowania przestrzennego dla terenów górniczych Gronowskie Wzgórze I i Gronów w gminie Zgorzelec - część A	ZL- tereny lasów	PE- tereny powierzchniowej eksploatacji złóż bazaltu	dwa rodzaje przeznaczenia gruntu	
82	Zgorzelec	Gronów	02-25-072-0003	63/454	13-21-2-07-63 -j -98	D-STAN	Ls	UCHWAŁA NR 246/17 RADY GMINY ZGORZELEC z dnia 19 czerwca 2017 r. w sprawie uchwalenia miejscowego planu zagospodarowania przestrzennego dla terenów górniczych Gronowskie Wzgórze I i Gronów w gminie Zgorzelec - część A	ZL- tereny lasów	PE- tereny powierzchniowej eksploatacji złóż bazaltu	dwa rodzaje przeznaczenia gruntu	
83	Zgorzelec	Gronów	02-25-072-0003	63/454	13-21-2-07-63 -k -03	D-STAN	Ls	UCHWAŁA NR 246/17 RADY GMINY ZGORZELEC z dnia 19 czerwca 2017 r. w sprawie uchwalenia miejscowego planu zagospodarowania przestrzennego dla terenów górniczych Gronowskie Wzgórze I i Gronów w gminie Zgorzelec - część A	PE- tereny powierzchniowej eksploatacji złóż bazaltu		las w miejscu przeznaczenia eksploatacji kopalin	

Referat – Nadleśnictwo PIENSK

27

Lp	Gmina	Obręb ewidencyjny	Adres administracyjny	Nr działki	Adres leśny	Rodzaj powierzchni PUL	Ewidencja powszechna/PUL	Źródło informacji	Rodzaj zagospodarowania w MPZP	Kod 2 zagospodarowania w MPZP	Grupa rozbieżności	Uwagi
84	Zgorzelec	Gronów	02-25-072-0003	63/454	13-21-2-07-63 -l -00	D-STAN	Ls	UCHWAŁA NR 246/17 RADY GMINY ZGORZELEC z dnia 19 czerwca 2017 r. w sprawie uchwalenia miejscowego planu zagospodarowania przestrzennego dla terenów górniczych Gronowskie Wzgórze I i Gronów w gminie Zgorzelec - część A	PE- tereny powierzchniowej eksploatacji złóż bazaltu		las w miejscu przeznaczenia eksploatacji kopalin	
85	Zgorzelec	Gronów	02-25-072-0003	63/454	13-21-2-07-63 -m -00	D-STAN	Ls	UCHWAŁA NR 246/17 RADY GMINY ZGORZELEC z dnia 19 czerwca 2017 r. w sprawie uchwalenia miejscowego planu zagospodarowania przestrzennego dla terenów górniczych Gronowskie Wzgórze I i Gronów w gminie Zgorzelec - część A	ZL- tereny lasów	PE- tereny powierzchniowej eksploatacji złóż bazaltu	dwa rodzaje przeznaczenia gruntu	
86	Zgorzelec	Gronów	02-25-072-0003	63/454	13-21-2-07-63 -n -00	D-STAN	Ls	UCHWAŁA NR 246/17 RADY GMINY ZGORZELEC z dnia 19 czerwca 2017 r. w sprawie uchwalenia miejscowego planu zagospodarowania przestrzennego dla terenów górniczych Gronowskie Wzgórze I i Gronów w gminie Zgorzelec - część A	PE- tereny powierzchniowej eksploatacji złóż bazaltu	ZL- tereny lasów	dwa rodzaje przeznaczenia gruntu	
87	Zgorzelec	Gronów	02-25-072-0003	63/454	13-21-2-07-63 -o -00	D-STAN	Ls	UCHWAŁA NR 246/17 RADY GMINY ZGORZELEC z dnia 19 czerwca 2017 r. w sprawie uchwalenia miejscowego planu zagospodarowania przestrzennego dla terenów górniczych Gronowskie Wzgórze I i Gronów w gminie Zgorzelec - część A	PE- tereny powierzchniowej eksploatacji złóż bazaltu		las w miejscu przeznaczenia eksploatacji kopalin	

Referat – Nadleśnictwo PIENSK

27

Lp	Gmina	Obręb ewidencyjny	Adres administracyjny	Nr działki	Adres leśny	Rodzaj powierzchni PUL	Ewidencja powszechna/PUL	Źródło informacji	Rodzaj zagospodarowania w MPZP	Kod 2 zagospodarowania w MPZP	Grupa rozbieżności	Uwagi
88	Zgorzelec	Gronów	02-25-072-0003	63/454	13-21-2-07-63 -p -02	D-STAN	Ls	UCHWAŁA NR 246/17 RADY GMINY ZGORZELEC z dnia 19 czerwca 2017 r. w sprawie uchwalenia miejscowego planu zagospodarowania przestrzennego dla terenów górniczych Gronowskie Wzgórze I i Gronów w gminie Zgorzelec - część A	PE- tereny powierzchniowej eksploatacji złóż bazaltu		las w miejscu przeznaczenia eksploatacji kopalin	
89	Zgorzelec	Gronów	02-25-072-0003	63/454	13-21-2-07-63 -p -98	D-STAN	Ls	UCHWAŁA NR 246/17 RADY GMINY ZGORZELEC z dnia 19 czerwca 2017 r. w sprawie uchwalenia miejscowego planu zagospodarowania przestrzennego dla terenów górniczych Gronowskie Wzgórze I i Gronów w gminie Zgorzelec - część A	ZL- tereny lasów	PE- tereny powierzchniowej eksploatacji złóż bazaltu	dwa rodzaje przeznaczenia gruntu	
90	Zgorzelec	Gronów	02-25-072-0003	64/522	13-21-2-07-64 -d -00	KOP KAM	K	UCHWAŁA NR 246/17 RADY GMINY ZGORZELEC z dnia 19 czerwca 2017 r. w sprawie uchwalenia miejscowego planu zagospodarowania przestrzennego dla terenów górniczych Gronowskie Wzgórze I i Gronów w gminie Zgorzelec - część A	ZL- tereny lasów	ZLZ- zalesienia	teren eksploatacji na gruntach przeznaczonych jako tereny leśne	
91	Zgorzelec	Koźlice	02-25-072-0007	130/303	13-21-2-08-130 -g -00	STAW RYB	Wsr	UCHWAŁA Nr 168/16 RADY GMINY ZGORZELEC z dnia 27 września 2016 roku w sprawie zmiany miejscowego planu zagospodarowania przestrzennego parku wiatrowego Koźmin	ZL- teren lasów		staw rybny na gruntach przeznaczonych na tereny leśne	

Referat – Nadleśnictwo PIENSK

27

Lp	Gmina	Obręb ewidencyjny	Adres administracyjny	Nr działki	Adres leśny	Rodzaj powierzchni PUL	Ewidencja powszechna/PUL	Źródło informacji	Rodzaj zagospodarowania w MPZP	Kod 2 zagospodarowania w MPZP	Grupa rozbieżności	Uwagi
92	Zgorzelec	Koźmin	02-25-072-0008	49/1	13-21-2-08-150 -m -00	R	R	UCHWAŁA Nr 168/16 RADY GMINY ZGORZELEC z dnia 27 września 2016 roku w sprawie zmiany miejscowego planu zagospodarowania przestrzennego parku wiatrowego Koźmin	ZL- teren lasów		rola na terenie przeznaczonym na grunty leśne	
93	Zgorzelec	Sławnikowice	02-25-072-0018	327/3	13-21-2-07-30 -p -00	D-STAN	Ls	Uchwała Nr 39/11 Rady Gminy Zgorzelec z dnia 28 kwietnia 2011r. w sprawie uchwalenia MPZP dla części obrębu geodezyjnego Przesieczany, części obrębu geodezyjnego Gronów i części obr. geodezyjnego Sławnikowice, gmina Zgorzelec z przeznaczeniem pod Farmę *	R- tereny rolnicze	ZL- tereny lasów	las na gruntach przeznaczonych na użytkowanie rolnicze	
94	Zgorzelec	Sławnikowice	02-25-072-0018	327/3	13-21-2-07-30 -s -00	D-STAN	Ls	Uchwała Nr 39/11 Rady Gminy Zgorzelec z dnia 28 kwietnia 2011r. w sprawie uchwalenia MPZP dla części obrębu geodezyjnego Przesieczany, części obrębu geodezyjnego Gronów i części obr. geodezyjnego Sławnikowice, gmina Zgorzelec z przeznaczeniem pod Farmę *	R- tereny rolnicze		las na gruntach przeznaczonych na użytkowanie rolnicze	
95	Zgorzelec	Sławnikowice	02-25-072-0018	327/3	13-21-2-07-30 -w -00	D-STAN	Ls	Uchwała Nr 39/11 Rady Gminy Zgorzelec z dnia 28 kwietnia 2011r. w sprawie uchwalenia MPZP dla części obrębu geodezyjnego Przesieczany, części obrębu geodezyjnego Gronów i części obr. geodezyjnego Sławnikowice, gmina Zgorzelec z przeznaczeniem pod Farmę *	ZL- tereny lasów	R- tereny rolnicze	dwa rodzaje przeznaczenia gruntu	część wydzielenia objęte MPZP, część brak MPZP

Referat – Nadleśnictwo PIENSK

Lp	Gmina	Obręb ewidencyjny	Adres administracyjny	Nr działki	Adres leśny	Rodzaj powierzchni PUL	Ewidencja powszechna/PUL	Źródło informacji	Rodzaj zagospodarowania w MPZP	Kod 2 zagospodarowania w MPZP	Grupa rozbieżności	Uwagi
96	Zgorzelec	Żarska Wieś	02-25-072-0022	489/22	13-21-2-07-56A -f -00	D-STAN	Ls	UCHWAŁA NR 215/97 Rady Gminy Zgorzelec z dnia 28 lutego 1997 roku w sprawie uchwalenia miejscowego planu zagospodarowania przestrzennego wsi Żarska Wieś	RZ- tereny upraw rolniczych i ogrodniczych	RL- tereny lasów i dolesień	dwa rodzaje przeznaczenia gruntu	
97	Bogatynia Miasto	Bogatynia I	02-25-034-0001	33/3	13-21-2-11-232 -n -00	R	R	UCHWAŁA NR XLIX/311/20 RADY MIEJSKIEJ W BOGATYNI z dnia 30 listopada 2020 r. w sprawie uchwalenia miejscowego planu zagospodarowania przestrzennego dla wyodrębnionych obszarów w mieście Bogatynia	MN- Tereny zabudowy mieszkaniowej jednorodzinnej o skoncentrowanych układach zabudowy		rola na terenie przeznaczonym na cele mieszkaniowe	
98	Bogatynia Miasto	Bogatynia I	02-25-034-0001	235/4	13-21-2-11-235 -k -00	INNE BUD	Bi	Uchwała Nr XLVIII/347/2002 Rady Gminy i Miasta w Bogatyni z dnia 5 sierpnia 2002 roku w sprawie uchwalenia miejscowego planu zagospodarowania przestrzennego miasta i gminy Bogatynia.	RL- tereny lasów ochronnych i zadrzewień		zabudowa na gruntach przeznaczonych jako lasów ochronnych i zadrzewień	
99	Bogatynia Miasto	Bogatynia II	02-25-034-0002	229/1	13-21-2-11-229 -f -00	INNE BUD	Bi	Uchwała Nr XLVIII/347/2002 Rady Gminy i Miasta w Bogatyni z dnia 5 sierpnia 2002 roku w sprawie uchwalenia miejscowego planu zagospodarowania przestrzennego miasta i gminy Bogatynia.	RL- tereny lasów ochronnych i zadrzewień		zabudowa na gruntach przeznaczonych jako lasów ochronnych i zadrzewień	
100	Bogatynia Miasto	Bogatynia II	02-25-034-0002	cze.36	13-21-2-11-307 -m -00	SUKCES JA	Ls	Uchwała nr XXI/202/11 z dnia 2011-08-11 dot.: DLA LOKALIZACJI FARMY WIATROWEJ W MIEŚCIE I GMINIE BOGATYNIA	EW- tereny lokalizacji elektrowni wiatrowych		las na gruntach przeznaczonych jako tereny lokalizacji elektrowni wiatrowych	

Referat – Nadleśnictwo PIENSK

Lp	Gmina	Obręb ewidencyjny	Adres administracyjny	Nr działki	Adres leśny	Rodzaj powierzchni PUL	Ewidencja powszechna/PUL	Źródło informacji	Rodzaj zagospodarowania w MPZP	Kod 2 zagospodarowania w MPZP	Grupa rozbieżności	Uwagi
101	Bogatynia Miasto	Bogatynia III	02-25-034-0003	303/11	13-21-2-11-232 -p -00	R	R	Uchwała Nr XLVIII/347/2002 Rady Gminy i Miasta w Bogatyni z dnia 5 sierpnia 2002 roku w sprawie uchwalenia miejscowego planu zagospodarowania przestrzennego miasta i gminy Bogatynia	P- tereny produkcji, składowania oraz baz transportowych i sprzętu budowlanego		rola na terenie przeznaczonym jako teren produkcji składowania oraz baz transportowych	
102	Bogatynia Miasto	Bogatynia III	02-25-034-0003	303/11	13-21-2-11-232 -r -00	R	R	Uchwała Nr XLVIII/347/2002 Rady Gminy i Miasta w Bogatyni z dnia 5 sierpnia 2002 roku w sprawie uchwalenia miejscowego planu zagospodarowania przestrzennego miasta i gminy Bogatynia	P- tereny produkcji, składowania oraz baz transportowych i sprzętu budowlanego		rola na terenie przeznaczonym jako teren produkcji składowania oraz baz transportowych	
103	Bogatynia Miasto	Bogatynia III	02-25-034-0003	303/15	13-21-2-11-232 -s -00	R	R	Uchwała Nr XLVIII/347/2002 Rady Gminy i Miasta w Bogatyni z dnia 5 sierpnia 2002 roku w sprawie uchwalenia miejscowego planu zagospodarowania przestrzennego miasta i gminy Bogatynia	P- tereny produkcji, składowania oraz baz transportowych i sprzętu budowlanego		rola na terenie przeznaczonym jako teren produkcji składowania oraz baz transportowych	
104	Bogatynia Miasto	Bogatynia III	02-25-034-0003	303/15	13-21-2-11-232 -t -00	R	R	Uchwała Nr XLVIII/347/2002 Rady Gminy i Miasta w Bogatyni z dnia 5 sierpnia 2002 roku w sprawie uchwalenia miejscowego planu zagospodarowania przestrzennego miasta i gminy Bogatynia	P- tereny produkcji, składowania oraz baz transportowych i sprzętu budowlanego		rola na terenie przeznaczonym jako teren produkcji składowania oraz baz transportowych	
105	Bogatynia Miasto	Turoszów	02-25-034-0004	298/1	13-21-2-11-343 -a -00	D-STAN	LS	UCHWAŁA NR LXV/1011/13 RADY MIEJSKIEJ W BOGATYNI z dnia 19 czerwca 2013 r. w sprawie uchwalenia zmiany miejscowego planu zagospodarowania przestrzennego miasta i gminy Bogatynia	PG- tereny powierzchniowej eksploatacji kopalni		las w miejscu przeznaczenia eksploatacji kopalni	

Referat – Nadleśnictwo PIENSK

27

Lp	Gmina	Obręb ewidencyjny	Adres administracyjny	Nr działki	Adres leśny	Rodzaj powierzchni PUL	Ewidencja powszechna/PUL	Źródło informacji	Rodzaj zagospodarowania w MPZP	Kod 2 zagospodarowania w MPZP	Grupa rozbieżności	Uwagi
106	Bogatynia Miasto	Turoszów	02-25-034-0004	298/1	13-21-2-11-343 -c -00	D-STAN	Ls	UCHWAŁA NR LXV/1011/13 RADY MIEJSKIEJ W BOGATYNI z dnia 19 czerwca 2013 r. w sprawie uchwalenia zmiany miejscowego planu zagospodarowania przestrzennego miasta i gminy Bogatynia	PG- tereny powierzchniowej eksploatacji kopalni		las w miejscu przeznaczenia eksploatacji kopalni	
107	Bogatynia Miasto	Turoszów	02-25-034-0004	298/1	13-21-2-11-343 -d -00	D-STAN	Ls	UCHWAŁA NR LXV/1011/13 RADY MIEJSKIEJ W BOGATYNI z dnia 19 czerwca 2013 r. w sprawie uchwalenia zmiany miejscowego planu zagospodarowania przestrzennego miasta i gminy Bogatynia	PG- tereny powierzchniowej eksploatacji kopalni		las w miejscu przeznaczenia eksploatacji kopalni	
108	Bogatynia Miasto	Turoszów	02-25-034-0004	298/1	13-21-2-11-343 -f -00	D-STAN	Ls	UCHWAŁA NR LXV/1011/13 RADY MIEJSKIEJ W BOGATYNI z dnia 19 czerwca 2013 r. w sprawie uchwalenia zmiany miejscowego planu zagospodarowania przestrzennego miasta i gminy Bogatynia	PG- tereny powierzchniowej eksploatacji kopalni		las w miejscu przeznaczenia eksploatacji kopalni	
109	Bogatynia Miasto	Turoszów	02-25-034-0004	298/1	13-21-2-11-343 -g -00	D-STAN	Ls	UCHWAŁA NR LXV/1011/13 RADY MIEJSKIEJ W BOGATYNI z dnia 19 czerwca 2013 r. w sprawie uchwalenia zmiany miejscowego planu zagospodarowania przestrzennego miasta i gminy Bogatynia	PG- tereny powierzchniowej eksploatacji kopalni		las w miejscu przeznaczenia eksploatacji kopalni	
110	Bogatynia Miasto	Turoszów	02-25-034-0004	298/1	13-21-2-11-343 -h -00	D-STAN	Ls	UCHWAŁA NR LXV/1011/13 RADY MIEJSKIEJ W BOGATYNI z dnia 19 czerwca 2013 r. w sprawie uchwalenia zmiany miejscowego planu zagospodarowania przestrzennego miasta i gminy Bogatynia	PG- tereny powierzchniowej eksploatacji kopalni		las w miejscu przeznaczenia eksploatacji kopalni	

Referat – Nadleśnictwo PIENSK

27

Lp	Gmina	Obręb ewidencyjny	Adres administracyjny	Nr działki	Adres leśny	Rodzaj powierzchni PUL	Ewidencja powszechna/PUL	Źródło informacji	Rodzaj zagospodarowania w MPZP	Kod 2 zagospodarowania w MPZP	Grupa rozbieżności	Uwagi
111	Bogatynia Miasto	Turoszów	02-25-034-0004	298/1	13-21-2-11-343 -j -00	D-STAN	Ls	UCHWAŁA NR LXV/1011/13 RADY MIEJSKIEJ W BOGATYNI z dnia 19 czerwca 2013 r. w sprawie uchwalenia zmiany miejscowego planu zagospodarowania przestrzennego miasta i gminy Bogatynia	PG- tereny powierzchniowej eksploatacji kopalni		las w miejscu przeznaczenia eksploatacji kopalni	
112	Bogatynia Miasto	Turoszów	02-25-034-0004	299/3	13-21-2-11-344 -a -00	D-STAN	Ls	UCHWAŁA NR LXV/1011/13 RADY MIEJSKIEJ W BOGATYNI z dnia 19 czerwca 2013 r. w sprawie uchwalenia zmiany miejscowego planu zagospodarowania przestrzennego miasta i gminy Bogatynia	PG- tereny powierzchniowej eksploatacji kopalni		las w miejscu przeznaczenia eksploatacji kopalni	
113	Bogatynia Miasto	Turoszów	02-25-034-0004	299/3	13-21-2-11-344 -b -00	D-STAN	Ls	UCHWAŁA NR LXV/1011/13 RADY MIEJSKIEJ W BOGATYNI z dnia 19 czerwca 2013 r. w sprawie uchwalenia zmiany miejscowego planu zagospodarowania przestrzennego miasta i gminy Bogatynia	PG- tereny powierzchniowej eksploatacji kopalni		las w miejscu przeznaczenia eksploatacji kopalni	
114	Bogatynia Miasto	Turoszów	02-25-034-0004	299/3	13-21-2-11-344 -c -00	D-STAN	Ls	UCHWAŁA NR LXV/1011/13 RADY MIEJSKIEJ W BOGATYNI z dnia 19 czerwca 2013 r. w sprawie uchwalenia zmiany miejscowego planu zagospodarowania przestrzennego miasta i gminy Bogatynia	PG- tereny powierzchniowej eksploatacji kopalni		las w miejscu przeznaczenia eksploatacji kopalni	
115	Bogatynia Miasto	Turoszów	02-25-034-0004	299/3	13-21-2-11-344 -d -98	D-STAN	Ls	UCHWAŁA NR LXV/1011/13 RADY MIEJSKIEJ W BOGATYNI z dnia 19 czerwca 2013 r. w sprawie uchwalenia zmiany miejscowego planu zagospodarowania przestrzennego miasta i gminy Bogatynia	PG- tereny powierzchniowej eksploatacji kopalni		las w miejscu przeznaczenia eksploatacji kopalni	

Referat – Nadleśnictwo PIENSK

27

Lp	Gmina	Obręb ewidencyjny	Adres administracyjny	Nr działki	Adres leśny	Rodzaj powierzchni PUL	Ewidencja powszechna/PUL	Źródło informacji	Rodzaj zagospodarowania w MPZP	Kod 2 zagospodarowania w MPZP	Grupa rozbieżności	Uwagi
116	Bogatynia Miasto	Turoszów	02-25-034-0004	299/3	13-21-2-11-344 -f -00	D-STAN	Ls	UCHWAŁA NR LXV/1011/13 RADY MIEJSKIEJ W BOGATYNI z dnia 19 czerwca 2013 r. w sprawie uchwalenia zmiany miejscowego planu zagospodarowania przestrzennego miasta i gminy Bogatynia	PG- tereny powierzchniowej eksploatacji kopalni		las w miejscu przeznaczenia eksploatacji kopalni	
117	Bogatynia Miasto	Turoszów	02-25-034-0004	299/3	13-21-2-11-344 -g -04	D-STAN	Ls	UCHWAŁA NR LXV/1011/13 RADY MIEJSKIEJ W BOGATYNI z dnia 19 czerwca 2013 r. w sprawie uchwalenia zmiany miejscowego planu zagospodarowania przestrzennego miasta i gminy Bogatynia	PG- tereny powierzchniowej eksploatacji kopalni		las w miejscu przeznaczenia eksploatacji kopalni	
118	Bogatynia Miasto	Zatonie	02-25-034-0005	217/117 5	13-21-2-10-217 -n -00	D-STAN	Ls	UCHWAŁA NR XCIV/1173/14 RADY MIEJSKIEJ W BOGATYNI z dnia 30 października 2014 r. w sprawie uchwalenia miejscowego planu zagospodarowania przestrzennego dla lokalizacji farmy wiatrowej położonej w obrębie Trzciniec i Zatonie w mieście Bogatynia	ZL- tereny lasów	R- tereny rolnicze	dwa rodzaje przeznaczenia gruntu	
119	Bogatynia Miasto	Zatonie	02-25-034-0005	217/117 5	13-21-2-10-217 -s -00	D-STAN	Ls	UCHWAŁA NR XCIV/1173/14 RADY MIEJSKIEJ W BOGATYNI z dnia 30 października 2014 r. w sprawie uchwalenia miejscowego planu zagospodarowania przestrzennego dla lokalizacji farmy wiatrowej położonej w obrębie Trzciniec i Zatonie w mieście Bogatynia	ZL- tereny lasów	WS- Tereny wód powierzchniowych śródlądowych	dwa rodzaje przeznaczenia gruntu	

Referat – Nadleśnictwo PIENSK

27

Lp	Gmina	Obręb ewidencyjny	Adres administracyjny	Nr działki	Adres leśny	Rodzaj powierzchni PUL	Ewidencja powszechna/PUL	Źródło informacji	Rodzaj zagospodarowania w MPZP	Kod 2 zagospodarowania w MPZP	Grupa rozbieżności	Uwagi
120	Bogatynia Miasto	Zatonie	02-25-034-0005	217/1175	13-21-2-10-217 -w -00	D-STAN	Ls	UCHWAŁA NR XCIV/1173/14 RADY MIEJSKIEJ W BOGATYNI z dnia 30 października 2014 r. w sprawie uchwalenia miejscowego planu zagospodarowania przestrzennego dla lokalizacji farmy wiatrowej położonej w obrębie Trzciniec i Zatonie w mieście Bogatynia	ZL- tereny lasów	R- tereny rolnicze	dwa rodzaje przeznaczenia gruntu	
121	Bogatynia Miasto	Zatonie	02-25-034-0005	1155/135	13-21-2-10-330 -m -00	SUKCES JA	Ls	Uchwała nr XXI/202/11 z dnia 2011-08-11 dot.: DLA LOKALIZACJI FARMY WIATROWEJ W MIEŚCIE I GMINIE BOGATYNIA	EW- tereny lokalizacji elektrowni wiatrowych		las na gruntach przeznaczonych jako tereny lokalizacji elektrowni wiatrowych	
122	Bogatynia Miasto	Zatonie	02-25-034-0005	1155/136	13-21-2-10-330 -o -00	SUKCES JA	Ls	Uchwała nr XXI/202/11 z dnia 2011-08-11 dot.: DLA LOKALIZACJI FARMY WIATROWEJ W MIEŚCIE I GMINIE BOGATYNIA	EW- tereny lokalizacji elektrowni wiatrowych		las na gruntach przeznaczonych jako tereny lokalizacji elektrowni wiatrowych	
123	Bogatynia Miasto	Zatonie	02-25-034-0005	1155/36	13-21-2-10-334 -j -02	D-STAN	Ls	Uchwała nr XXI/202/11 z dnia 2011-08-11 dot.: DLA LOKALIZACJI FARMY WIATROWEJ W MIEŚCIE I GMINIE BOGATYNIA	EW- tereny lokalizacji elektrowni wiatrowych		las na gruntach przeznaczonych jako tereny lokalizacji elektrowni wiatrowych	
124	Bogatynia Miasto	Zatonie	02-25-034-0005	1155/58	13-21-2-10-334 -j -03	D-STAN	Ls	Uchwała nr XXI/202/11 z dnia 2011-08-11 dot.: DLA LOKALIZACJI FARMY WIATROWEJ W MIEŚCIE I GMINIE BOGATYNIA	EW- tereny lokalizacji elektrowni wiatrowych		las na gruntach przeznaczonych jako tereny lokalizacji elektrowni wiatrowych	

Referat – Nadleśnictwo PIENSK

Lp	Gmina	Obręb ewidencyjny	Adres administracyjny	Nr działki	Adres leśny	Rodzaj powierzchni PUL	Ewidencja powszechna/PUL	Źródło informacji	Rodzaj zagospodarowania w MPZP	Kod 2 zagospodarowania w MPZP	Grupa rozbieżności	Uwagi
125	Bogatynia Miasto	Zatonie	02-25-034-0005	1155/36	13-21-2-10-334 -j -07	D-STAN	Ls	Uchwała nr XXI/202/11 z dnia 2011-08-11 dot.: DLA LOKALIZACJI FARMY WIATROWEJ W MIEŚCIE I GMINIE BOGATYNIA	EW- tereny lokalizacji elektrowni wiatrowych		las na gruntach przeznaczonych jako tereny lokalizacji elektrowni wiatrowych	
126	Bogatynia Miasto	Zatonie	02-25-034-0005	1155/36	13-21-2-10-334 -o -01	SUKCESJA	Ls	Uchwała nr XXI/202/11 z dnia 2011-08-11 dot.: DLA LOKALIZACJI FARMY WIATROWEJ W MIEŚCIE I GMINIE BOGATYNIA	EW- tereny lokalizacji elektrowni wiatrowych		las na gruntach przeznaczonych jako tereny lokalizacji elektrowni wiatrowych	
127	Bogatynia Miasto	Zatonie	02-25-034-0005	1155/58	13-21-2-10-334 -o -05	SUKCESJA	Ls	Uchwała nr XXI/202/11 z dnia 2011-08-11 dot.: DLA LOKALIZACJI FARMY WIATROWEJ W MIEŚCIE I GMINIE BOGATYNIA	EW- tereny lokalizacji elektrowni wiatrowych		las na gruntach przeznaczonych jako tereny lokalizacji elektrowni wiatrowych	
128	Bogatynia Miasto	Zatonie	02-25-034-0005	331/10	13-21-2-10-336 -bz -00	R	R	UCHWAŁA NR XCIV/1173/14 RADY MIEJSKIEJ W BOGATYNI z dnia 30 października 2014 r. w sprawie uchwalenia miejscowego planu zagospodarowania przestrzennego dla lokalizacji farmy wiatrowej położonej w obrębie Trzciniec i Zatonie w mieście Bogatynia	ZL- tereny lasów		rola na terenie przeznaczonym na grunty leśne	
129	Bogatynia Miasto	Zatonie	02-25-034-0005	1155/36	13-21-2-10-336 -c -02	D-STAN	Ls	Uchwała nr XXI/202/11 z dnia 2011-08-11 dot.: DLA LOKALIZACJI FARMY WIATROWEJ W MIEŚCIE I GMINIE BOGATYNIA	EW- tereny lokalizacji elektrowni wiatrowych		las na gruntach przeznaczonych jako tereny lokalizacji elektrowni wiatrowych	

Referat – Nadleśnictwo PIENSK

27

Lp	Gmina	Obręb ewidencyjny	Adres administracyjny	Nr działki	Adres leśny	Rodzaj powierzchni PUL	Ewidencja powszechna/PUL	Źródło informacji	Rodzaj zagospodarowania w MPZP	Kod 2 zagospodarowania w MPZP	Grupa rozbieżności	Uwagi
130	Bogatynia Miasto	Zatonie	02-25-034-0005	331/10	13-21-2-10-336 -cz -00	ł	ł	UCHWAŁA NR XCIV/1173/14 RADY MIEJSKIEJ W BOGATYNI z dnia 30 października 2014 r. w sprawie uchwalenia miejscowego planu zagospodarowania przestrzennego dla lokalizacji farmy wiatrowej położonej w obrębie Trzciniec i Zatonie w mieście Bogatynia	ZL- tereny lasów		łąka na gruntach przeznaczonych jako tereny leśne	
131	Bogatynia Miasto	Zatonie	02-25-034-0005	331/10	13-21-2-10-336 -dz -00	ł	ł	UCHWAŁA NR XCIV/1173/14 RADY MIEJSKIEJ W BOGATYNI z dnia 30 października 2014 r. w sprawie uchwalenia miejscowego planu zagospodarowania przestrzennego dla lokalizacji farmy wiatrowej położonej w obrębie Trzciniec i Zatonie w mieście Bogatynia	ZL- tereny lasów		łąka na gruntach przeznaczonych jako tereny leśne	
132	Bogatynia Miasto	Zatonie	02-25-034-0005	331/13	13-21-2-10-336 -lz -00	R	R	UCHWAŁA NR XCIV/1173/14 RADY MIEJSKIEJ W BOGATYNI z dnia 30 października 2014 r. w sprawie uchwalenia miejscowego planu zagospodarowania przestrzennego dla lokalizacji farmy wiatrowej położonej w obrębie Trzciniec i Zatonie w mieście Bogatynia	ZL- tereny lasów		rola na terenie przeznaczonym na grunty leśne	
133	Bogatynia Miasto	Zatonie	02-25-034-0005	331/13	13-21-2-10-336 -mz -00	R	R	UCHWAŁA NR XCIV/1173/14 RADY MIEJSKIEJ W BOGATYNI z dnia 30 października 2014 r. w sprawie uchwalenia miejscowego planu zagospodarowania przestrzennego dla lokalizacji farmy wiatrowej położonej w obrębie Trzciniec i Zatonie w mieście Bogatynia	ZL- tereny lasów		rola na terenie przeznaczonym na grunty leśne	

Referat – Nadleśnictwo PIENSK

27

Lp	Gmina	Obręb ewidencyjny	Adres administracyjny	Nr działki	Adres leśny	Rodzaj powierzchni PUL	Ewidencja powszechna/PUL	Źródło informacji	Rodzaj zagospodarowania w MPZP	Kod 2 zagospodarowania w MPZP	Grupa rozbieżności	Uwagi
134	Bogatynia Miasto	Zatonie	02-25-034-0005	338/12	13-21-2-10-336 -py -00	ł	ł	UCHWAŁA NR XCIV/1173/14 RADY MIEJSKIEJ W BOGATYNI z dnia 30 października 2014 r. w sprawie uchwalenia miejscowego planu zagospodarowania przestrzennego dla lokalizacji farmy wiatrowej położonej w obrębie Trzciniec i Zatonie w mieście Bogatynia	ZL- tereny lasów		łąka na gruntach przeznaczonych jako tereny leśne	
135	Bogatynia Miasto	Zatonie	02-25-034-0005	338/12	13-21-2-10-336 -sy -00	ł	ł	UCHWAŁA NR XCIV/1173/14 RADY MIEJSKIEJ W BOGATYNI z dnia 30 października 2014 r. w sprawie uchwalenia miejscowego planu zagospodarowania przestrzennego dla lokalizacji farmy wiatrowej położonej w obrębie Trzciniec i Zatonie w mieście Bogatynia	ZL- tereny lasów		łąka na gruntach przeznaczonych jako tereny leśne	
136	Bogatynia Miasto	Zatonie	02-25-034-0005	317/1	13-21-2-10-337 -h -00	D-STAN	Ls	UCHWAŁA NR XCIV/1173/14 RADY MIEJSKIEJ W BOGATYNI z dnia 30 października 2014 r. w sprawie uchwalenia miejscowego planu zagospodarowania przestrzennego dla lokalizacji farmy wiatrowej położonej w obrębie Trzciniec i Zatonie w mieście Bogatynia	RZ- tereny łąki pastwisk oraz zadrzewień i zakrzewień		las na gruntach przeznaczonych jako tereny łąki pastwisk oraz zadrzewień i zakrzewień	
137	Bogatynia Miasto	Zatonie	02-25-034-0005	1155/57	13-21-2-10-337 -m -00	D-STAN	Ls	UCHWAŁA NR XCIV/1173/14 RADY MIEJSKIEJ W BOGATYNI z dnia 30 października 2014 r. w sprawie uchwalenia miejscowego planu zagospodarowania przestrzennego dla lokalizacji farmy wiatrowej położonej w obrębie Trzciniec i Zatonie w mieście Bogatynia	RZ- tereny łąki pastwisk oraz zadrzewień i zakrzewień		las na gruntach przeznaczonych jako tereny łąki pastwisk oraz zadrzewień i zakrzewień	

Referat – Nadleśnictwo PIENSK

27

Lp	Gmina	Obręb ewidencyjny	Adres administracyjny	Nr działki	Adres leśny	Rodzaj powierzchni PUL	Ewidencja powszechna/PUL	Źródło informacji	Rodzaj zagospodarowania w MPZP	Kod 2 zagospodarowania w MPZP	Grupa rozbieżności	Uwagi
138	Bogatynia Miasto	Zatonie	02-25-034-0005	1155/57	13-21-2-10-337 -o -00	D-STAN	Ls	UCHWAŁA NR XCIV/1173/14 RADY MIEJSKIEJ W BOGATYNI z dnia 30 października 2014 r. w sprawie uchwalenia miejscowego planu zagospodarowania przestrzennego dla lokalizacji farmy wiatrowej położonej w obrębie Trzciniec i Zatonie w mieście Bogatynia	R- tereny rolnicze		las na gruntach przeznaczonych na użytkowanie rolnicze	
139	Bogatynia Miasto	Zatonie	02-25-034-0005	1155/57	13-21-2-10-337 -s -00	D-STAN	Ls	UCHWAŁA NR XCIV/1173/14 RADY MIEJSKIEJ W BOGATYNI z dnia 30 października 2014 r. w sprawie uchwalenia miejscowego planu zagospodarowania przestrzennego dla lokalizacji farmy wiatrowej położonej w obrębie Trzciniec i Zatonie w mieście Bogatynia	ZL- tereny lasów	R- tereny rolnicze	dwa rodzaje przeznaczenia gruntu	
140	Bogatynia Miasto	Zatonie	02-25-034-0005	1269	13-21-2-10-338 -f -00	DROGI L	Ls	UCHWAŁA NR XCIV/1173/14 RADY MIEJSKIEJ W BOGATYNI z dnia 30 października 2014 r. w sprawie uchwalenia miejscowego planu zagospodarowania przestrzennego dla lokalizacji farmy wiatrowej położonej w obrębie Trzciniec i Zatonie w mieście Bogatynia	MR- tereny funkcji mieszanej- mieszkaniowej oraz usługowo- produkcyjnej	RZ- tereny łąki pastwisk oraz zadrzewień i zakrzewień	dwa rodzaje przeznaczenia gruntu	
141	Bogatynia Miasto	Zatonie	02-25-034-0005	295/121 1	13-21-2-10-339 -a -00	D-STAN	Ls	UCHWAŁA NR XCIV/1173/14 RADY MIEJSKIEJ W BOGATYNI z dnia 30 października 2014 r. w sprawie uchwalenia miejscowego planu zagospodarowania przestrzennego dla lokalizacji farmy wiatrowej położonej w obrębie Trzciniec i Zatonie w mieście Bogatynia	ZL- tereny lasów	R- tereny rolnicze	dwa rodzaje przeznaczenia gruntu	

Referat – Nadleśnictwo PIENSK

27

Lp	Gmina	Obręb ewidencyjny	Adres administracyjny	Nr działki	Adres leśny	Rodzaj powierzchni PUL	Ewidencja powszechna/PUL	Źródło informacji	Rodzaj zagospodarowania w MPZP	Kod 2 zagospodarowania w MPZP	Grupa rozbieżności	Uwagi
142	Bogatynia Miasto	Zatonie	02-25-034-0005	295/1211	13-21-2-10-339 -c -00	D-STAN	Ls	UCHWAŁA NR XCIV/1173/14 RADY MIEJSKIEJ W BOGATYNI z dnia 30 października 2014 r. w sprawie uchwalenia miejscowego planu zagospodarowania przestrzennego dla lokalizacji farmy wiatrowej położonej w obrębie Trzciniec i Zatonie w mieście Bogatynia	ZL- tereny lasów	KT- tereny taśmociągów i komunikacji przemysłowej	dwa rodzaje przeznaczenia gruntu	
143	Bogatynia Miasto	Zatonie	02-25-034-0005	297/1184	13-21-2-10-342 -g -00	D-STAN	Ls	UCHWAŁA NR XCIV/1173/14 RADY MIEJSKIEJ W BOGATYNI z dnia 30 października 2014 r. w sprawie uchwalenia miejscowego planu zagospodarowania przestrzennego dla lokalizacji farmy wiatrowej położonej w obrębie Trzciniec i Zatonie w mieście Bogatynia	RZ- tereny łąki pastwisk oraz zadrzewień i zakrzewień		las na gruntach przeznaczonych jako tereny łąki pastwisk oraz zadrzewień i zakrzewień	analiza
144	Bogatynia Miasto	Zatonie	02-25-034-0005	297/1184	13-21-2-10-342 -n -00	L ENERG	Ls	UCHWAŁA NR XCIV/1173/14 RADY MIEJSKIEJ W BOGATYNI z dnia 30 października 2014 r. w sprawie uchwalenia miejscowego planu zagospodarowania przestrzennego dla lokalizacji farmy wiatrowej położonej w obrębie Trzciniec i Zatonie w mieście Bogatynia	RZ- tereny łąki pastwisk oraz zadrzewień i zakrzewień		las na gruntach przeznaczonych jako tereny łąki pastwisk oraz zadrzewień i zakrzewień	analiza
145	Bogatynia Miasto	Zatonie	02-25-034-0005	301/1185	13-21-2-11-318 -k -00	D-STAN	Ls	UCHWAŁA NR XCIV/1173/14 RADY MIEJSKIEJ W BOGATYNI z dnia 30 października 2014 r. w sprawie uchwalenia miejscowego planu zagospodarowania przestrzennego dla lokalizacji farmy wiatrowej położonej w obrębie Trzciniec i Zatonie w mieście Bogatynia	RZ- tereny łąki pastwisk oraz zadrzewień i zakrzewień		las na gruntach przeznaczonych jako tereny łąki pastwisk oraz zadrzewień i zakrzewień	analiza

Referat – Nadleśnictwo PIENSK

27

Lp	Gmina	Obręb ewidencyjny	Adres administracyjny	Nr działki	Adres leśny	Rodzaj powierzchni PUL	Ewidencja powszechna/PUL	Źródło informacji	Rodzaj zagospodarowania w MPZP	Kod 2 zagospodarowania w MPZP	Grupa rozbieżności	Uwagi
146	Bogatynia Miasto	Zatonie	02-25-034-0005	1155/92	13-21-2-11-318 -n -00	D-STAN	Ls	UCHWAŁA NR XCIV/1173/14 RADY MIEJSKIEJ W BOGATYNI z dnia 30 października 2014 r. w sprawie uchwalenia miejscowego planu zagospodarowania przestrzennego dla lokalizacji farmy wiatrowej położonej w obrębie Trzciniec i Zatonie w mieście Bogatynia	RZ- tereny łąki pastwisk oraz zadrzewień i zakrzewień		las na gruntach przeznaczonych jako tereny łąki pastwisk oraz zadrzewień i zakrzewień	analiza
147	Bogatynia Miasto	Zatonie	02-25-034-0005	1155/153	13-21-2-11-322 -l -00	D-STAN	Ls	Uchwała nr XXI/202/11 z dnia 2011-08-11 dot.: DLA LOKALIZACJI FARMY WIATROWEJ W MIEŚCIE I GMINIE BOGATYNIA	EW- tereny lokalizacji elektrowni wiatrowych		las na gruntach przeznaczonych jako tereny lokalizacji elektrowni wiatrowych	
148	Bogatynia Miasto	Zatonie	02-25-034-0005	1155/155	13-21-2-11-322 -s -00	SUKCESJA	Ls	Uchwała nr XXI/202/11 z dnia 2011-08-11 dot.: DLA LOKALIZACJI FARMY WIATROWEJ W MIEŚCIE I GMINIE BOGATYNIA	EW- tereny lokalizacji elektrowni wiatrowych		las na gruntach przeznaczonych jako tereny lokalizacji elektrowni wiatrowych	
149	Bogatynia Miasto	Zatonie	02-25-034-0005	1155/151	13-21-2-11-323 -d -00	D-STAN	Ls	Uchwała nr XXI/202/11 z dnia 2011-08-11 dot.: DLA LOKALIZACJI FARMY WIATROWEJ W MIEŚCIE I GMINIE BOGATYNIA	EW- tereny lokalizacji elektrowni wiatrowych		las na gruntach przeznaczonych jako tereny lokalizacji elektrowni wiatrowych	
150	Bogatynia Miasto	Zatonie	02-25-034-0005	1155/145	13-21-2-11-335 -f -00	D-STAN	Ls	Uchwała nr XXI/202/11 z dnia 2011-08-11 dot.: DLA LOKALIZACJI FARMY WIATROWEJ W MIEŚCIE I GMINIE BOGATYNIA	EW- tereny lokalizacji elektrowni wiatrowych		las na gruntach przeznaczonych jako tereny lokalizacji elektrowni wiatrowych	

Referat – Nadleśnictwo PIENSK

27

Lp	Gmina	Obręb ewidencyjny	Adres administracyjny	Nr działki	Adres leśny	Rodzaj powierzchni PUL	Ewidencja powszechna/PUL	Źródło informacji	Rodzaj zagospodarowania w MPZP	Kod 2 zagospodarowania w MPZP	Grupa rozbieżności	Uwagi
151	Bogatynia Miasto	Zatonie	02-25-034-0005	1155/150	13-21-2-11-335 -i -00	SUKCESJA	Ls	Uchwała nr XXI/202/11 z dnia 2011-08-11 dot.: DLA LOKALIZACJI FARMY WIATROWEJ W MIEŚCIE I GMINIE BOGATYNIA	EW- tereny lokalizacji elektrowni wiatrowych		las na gruntach przeznaczonych jako tereny lokalizacji elektrowni wiatrowych	
152	Bogatynia Miasto	Trzciniec	02-25-034-0006	211/171	13-21-2-10-211 -s -00	D-STAN	Ls	Uchwała Nr XLVIII/347/2002 Rady Gminy i Miasta w Bogatyni z dnia 5 sierpnia 2002 roku w sprawie uchwalenia miejscowego planu zagospodarowania przestrzennego miasta i gminy Bogatynia	RZ- Tereny łąk i pastwisk oraz zadrzewień i zakrzewień		las na gruntach przeznaczonych jako tereny łąki pastwisk oraz zadrzewień i zakrzewień	
153	Bogatynia Miasto	Trzciniec	02-25-034-0006	216/185	13-21-2-10-216 -j -00	PS	Ps	Uchwała Nr XLVIII/347/2002 Rady Gminy i Miasta w Bogatyni z dnia 5 sierpnia 2002 roku w sprawie uchwalenia miejscowego planu zagospodarowania przestrzennego miasta i gminy Bogatynia	RL- Tereny lasów ochronnych i zadrzewień	RZ- Tereny łąk i pastwisk oraz zadrzewień i zakrzewień	dwa rodzaje przeznaczenia gruntu	
154	Bogatynia Miasto	Trzciniec	02-25-034-0006	216/185	13-21-2-10-216 -m -00	S-R	S-R	Uchwała Nr XLVIII/347/2002 Rady Gminy i Miasta w Bogatyni z dnia 5 sierpnia 2002 roku w sprawie uchwalenia miejscowego planu zagospodarowania przestrzennego miasta i gminy Bogatynia	RL- Tereny lasów ochronnych i zadrzewień		sad na gruntach przeznaczonych na grunty leśne	analiza
155	Bogatynia Miasto	Strzegomice	02-25-034-0007	12.lut	13-21-2-10-310 -dx -01	D-STAN	Ls	Uchwała nr XXI/202/11 z dnia 2011-08-11 dot.: DLA LOKALIZACJI FARMY WIATROWEJ W MIEŚCIE I GMINIE BOGATYNIA	EW- tereny lokalizacji elektrowni wiatrowych		las na gruntach przeznaczonych jako tereny lokalizacji elektrowni wiatrowych	

Referat – Nadleśnictwo PIENSK

27

Lp	Gmina	Obręb ewidencyjny	Adres administracyjny	Nr działki	Adres leśny	Rodzaj powierzchni PUL	Ewidencja powszechna/PUL	Źródło informacji	Rodzaj zagospodarowania w MPZP	Kod 2 zagospodarowania w MPZP	Grupa rozbieżności	Uwagi
156	Bogatynia Miasto	Strzegomice	02-25-034-0007	569/34	13-21-2-10-311 -g -00	D-STAN	Ls	Uchwała nr XXI/202/11 z dnia 2011-08-11 dot.: DLA LOKALIZACJI FARMY WIATROWEJ W MIEŚCIE I GMINIE BOGATYNIA	EW- tereny lokalizacji elektrowni wiatrowych		las na gruntach przeznaczonych jako tereny lokalizacji elektrowni wiatrowych	
157	Bogatynia Miasto	Strzegomice	02-25-034-0007	569/35	13-21-2-10-311 -k -00	D-STAN	Ls	Uchwała nr XXI/202/11 z dnia 2011-08-11 dot.: DLA LOKALIZACJI FARMY WIATROWEJ W MIEŚCIE I GMINIE BOGATYNIA	EW- tereny lokalizacji elektrowni wiatrowych		las na gruntach przeznaczonych jako tereny lokalizacji elektrowni wiatrowych	
158	Bogatynia Miasto	Strzegomice	02-25-034-0007	569/54	13-21-2-11-312 -h -00	D-STAN	Ls	Uchwała nr XXI/202/11 z dnia 2011-08-11 dot.: DLA LOKALIZACJI FARMY WIATROWEJ W MIEŚCIE I GMINIE BOGATYNIA	EW- tereny lokalizacji elektrowni wiatrowych		las na gruntach przeznaczonych jako tereny lokalizacji elektrowni wiatrowych	
159	Bogatynia Miasto	Strzegomice	02-25-034-0007	569/55	13-21-2-11-313 -h -00	SUKCESJA	Ls	Uchwała nr XXI/202/11 z dnia 2011-08-11 dot.: DLA LOKALIZACJI FARMY WIATROWEJ W MIEŚCIE I GMINIE BOGATYNIA	EW- tereny lokalizacji elektrowni wiatrowych		las na gruntach przeznaczonych jako tereny lokalizacji elektrowni wiatrowych	
160	Bogatynia Miasto	Strzegomice	02-25-034-0007	569/37	13-21-2-11-319 -c -00	SUKCESJA	Ls	Uchwała nr XXI/202/11 z dnia 2011-08-11 dot.: DLA LOKALIZACJI FARMY WIATROWEJ W MIEŚCIE I GMINIE BOGATYNIA	EW- tereny lokalizacji elektrowni wiatrowych		las na gruntach przeznaczonych jako tereny lokalizacji elektrowni wiatrowych	

Referat – Nadleśnictwo PIENSK

27

Lp	Gmina	Obręb ewidencyjny	Adres administracyjny	Nr działki	Adres leśny	Rodzaj powierzchni PUL	Ewidencja powszechna/PUL	Źródło informacji	Rodzaj zagospodarowania w MPZP	Kod 2 zagospodarowania w MPZP	Grupa rozbieżności	Uwagi
161	Bogatynia Miasto	Strzegomice	02-25-034-0007	569/50	13-21-2-11-319 -i -00	SUKCESJA	Ls	Uchwała nr XXI/202/11 z dnia 2011-08-11 dot.: DLA LOKALIZACJI FARMY WIATROWEJ W MIEŚCIE I GMINIE BOGATYNIA	EW- tereny lokalizacji elektrowni wiatrowych		las na gruntach przeznaczonych jako tereny lokalizacji elektrowni wiatrowych	
162	Bogatynia Miasto	Strzegomice	02-25-034-0007	569/50	13-21-2-11-320 -d -00	SUKCESJA	Ls	Uchwała nr XXI/202/11 z dnia 2011-08-11 dot.: DLA LOKALIZACJI FARMY WIATROWEJ W MIEŚCIE I GMINIE BOGATYNIA	EW- tereny lokalizacji elektrowni wiatrowych		las na gruntach przeznaczonych jako tereny lokalizacji elektrowni wiatrowych	
163	Bogatynia Miasto	Strzegomice	02-25-034-0007	569/48	13-21-2-11-321 -b -00	D-STAN	Ls	Uchwała nr XXI/202/11 z dnia 2011-08-11 dot.: DLA LOKALIZACJI FARMY WIATROWEJ W MIEŚCIE I GMINIE BOGATYNIA	EW- tereny lokalizacji elektrowni wiatrowych		las na gruntach przeznaczonych jako tereny lokalizacji elektrowni wiatrowych	
164	Bogatynia Obszar wiejski	Wolanów	02-25-035-0001	192/102	13-21-2-10-192 -d -00	D-STAN	Ls	Uchwała Nr XLVIII/347/2002 Rady Gminy i Miasta w Bogatyni z dnia 5 sierpnia 2002 roku w sprawie uchwalenia miejscowego planu zagospodarowania przestrzennego miasta i gminy Bogatynia	RP- Tereny gruntów rolnych		las na gruntach przeznaczonych na użytkowanie rolnicze	
165	Bogatynia Obszar wiejski	Wolanów	02-25-035-0001	192/102	13-21-2-10-192 -f -00	D-STAN	Ls	Uchwała Nr XLVIII/347/2002 Rady Gminy i Miasta w Bogatyni z dnia 5 sierpnia 2002 roku w sprawie uchwalenia miejscowego planu zagospodarowania przestrzennego miasta i gminy Bogatynia	RP- Tereny gruntów rolnych		las na gruntach przeznaczonych na użytkowanie rolnicze	

Referat – Nadleśnictwo PIENSK

27

Lp	Gmina	Obręb ewidencyjny	Adres administracyjny	Nr działki	Adres leśny	Rodzaj powierzchni PUL	Ewidencja powszechna/PUL	Źródło informacji	Rodzaj zagospodarowania w MPZP	Kod 2 zagospodarowania w MPZP	Grupa rozbieżności	Uwagi
166	Bogatynia Obszar wiejski	Wolanów	02-25-035-0001	192/102	13-21-2-10-192 -g -00	D-STAN	Ls	Uchwała Nr XLVIII/347/2002 Rady Gminy i Miasta w Bogatyni z dnia 5 sierpnia 2002 roku w sprawie uchwalenia miejscowego planu zagospodarowania przestrzennego miasta i gminy Bogatynia	RP- Tereny gruntów rolnych		las na gruntach przeznaczonych na użytkowanie rolnicze	
167	Bogatynia Obszar wiejski	Wolanów	02-25-035-0001	192/103	13-21-2-10-192 -k -00	D-STAN	Ls	Uchwała Nr XLVIII/347/2002 Rady Gminy i Miasta w Bogatyni z dnia 5 sierpnia 2002 roku w sprawie uchwalenia miejscowego planu zagospodarowania przestrzennego miasta i gminy Bogatynia	W- tereny wód otwartych		las na gruncie przeznaczonym jako teren wód otwartych	
168	Bogatynia Obszar wiejski	Wyszków	02-25-035-0002	259/4	13-21-2-10-292 -g -01	D-STAN	Ls	UCHWAŁA NR XXI/202/11 RADY GMINY I MIASTA BOGATYNIA z dnia 11 sierpnia 2011 roku w sprawie uchwalenia miejscowego planu zagospodarowania przestrzennego dla lokalizacji farmy wiatrowej w mieście i gminie Bogatynia	ZL- tereny lasów	KDW- tereny dróg wewnętrznych	dwa rodzaje przeznaczenia gruntu	
169	Bogatynia Obszar wiejski	Wyszków	02-25-035-0002	259/9	13-21-2-10-292 -g -03	D-STAN	Ls	UCHWAŁA NR XXI/202/11 RADY GMINY I MIASTA BOGATYNIA z dnia 11 sierpnia 2011 roku w sprawie uchwalenia miejscowego planu zagospodarowania przestrzennego dla lokalizacji farmy wiatrowej w mieście i gminie Bogatynia	EW- tereny lokalizacji elektrowni wiatrowych		las na gruntach przeznaczonych jako tereny lokalizacji elektrowni wiatrowych	

Referat – Nadleśnictwo PIENSK

27

Lp	Gmina	Obręb ewidencyjny	Adres administracyjny	Nr działki	Adres leśny	Rodzaj powierzchni PUL	Ewidencja powszechna/PUL	Źródło informacji	Rodzaj zagospodarowania w MPZP	Kod 2 zagospodarowania w MPZP	Grupa rozbieżności	Uwagi
170	Bogatynia Obszar wiejski	Wyszków	02-25-035-0002	259/4	13-21-2-10-292 -g -04	D-STAN	Ls	UCHWAŁA NR XXI/202/11 RADY GMINY I MIASTA BOGATYNIA z dnia 11 sierpnia 2011 roku w sprawie uchwalenia miejscowego planu zagospodarowania przestrzennego dla lokalizacji farmy wiatrowej w mieście i gminie Bogatynia	EW- tereny lokalizacji elektrowni wiatrowych		las na gruntach przeznaczonych jako tereny lokalizacji elektrowni wiatrowych	
171	Bogatynia Obszar wiejski	Wyszków	02-25-035-0002	395	13-21-2-10-292 -k -00	D-STAN	Ls	UCHWAŁA NR XXI/202/11 RADY GMINY I MIASTA BOGATYNIA z dnia 11 sierpnia 2011 roku w sprawie uchwalenia miejscowego planu zagospodarowania przestrzennego dla lokalizacji farmy wiatrowej w mieście i gminie Bogatynia	R- tereny rolnicze		las na gruntach przeznaczonych na użytkowanie rolnicze	
172	Bogatynia Obszar wiejski	Wyszków	02-25-035-0002	395	13-21-2-10-292 -l -00	SUKCES JA	Ls	UCHWAŁA NR XXI/202/11 RADY GMINY I MIASTA BOGATYNIA z dnia 11 sierpnia 2011 roku w sprawie uchwalenia miejscowego planu zagospodarowania przestrzennego dla lokalizacji farmy wiatrowej w mieście i gminie Bogatynia	R- tereny rolnicze		las na gruntach przeznaczonych na użytkowanie rolnicze	
173	Bogatynia Obszar wiejski	Wyszków	02-25-035-0002	397	13-21-2-10-292 -p -00	D-STAN	Ls	UCHWAŁA NR XXI/202/11 RADY GMINY I MIASTA BOGATYNIA z dnia 11 sierpnia 2011 roku w sprawie uchwalenia miejscowego planu zagospodarowania przestrzennego dla lokalizacji farmy wiatrowej w mieście i gminie Bogatynia	R- tereny rolnicze		las na gruntach przeznaczonych na użytkowanie rolnicze	

Referat – Nadleśnictwo PIEŃSK

27

Lp	Gmina	Obręb ewidencyjny	Adres administracyjny	Nr działki	Adres leśny	Rodzaj powierzchni PUL	Ewidencja powszechna/PUL	Źródło informacji	Rodzaj zagospodarowania w MPZP	Kod 2 zagospodarowania w MPZP	Grupa rozbieżności	Uwagi
174	Bogatynia Obszar wiejski	Wigancice Żytawskie	02-25-035-0005	526	13-21-2-10-300 -a -00	D-STAN	Ls	UCHWAŁA NR XXI/202/11 RADY GMINY I MIASTA BOGATYNIA z dnia 11 sierpnia 2011 roku w sprawie uchwalenia miejscowego planu zagospodarowania przestrzennego dla lokalizacji farmy wiatrowej w mieście i gminie Bogatynia	R- tereny rolnicze	ZL- tereny lasów	las na gruntach przeznaczonych na użytkowanie rolnicze	
175	Bogatynia Obszar wiejski	Wigancice Żytawskie	02-25-035-0005	526	13-21-2-10-300 -b -00	D-STAN	Ls	UCHWAŁA NR XXI/202/11 RADY GMINY I MIASTA BOGATYNIA z dnia 11 sierpnia 2011 roku w sprawie uchwalenia miejscowego planu zagospodarowania przestrzennego dla lokalizacji farmy wiatrowej w mieście i gminie Bogatynia	R- tereny rolnicze		las na gruntach przeznaczonych na użytkowanie rolnicze	
176	Bogatynia Obszar wiejski	Wigancice Żytawskie	02-25-035-0005	08.sty	13-21-2-10-309 -s -00	D-STAN	Ls	UCHWAŁA NR XXI/202/11 RADY GMINY I MIASTA BOGATYNIA z dnia 11 sierpnia 2011 roku w sprawie uchwalenia miejscowego planu zagospodarowania przestrzennego dla lokalizacji farmy wiatrowej w mieście i gminie Bogatynia	EW- tereny lokalizacji elektrowni wiatrowych		las na gruntach przeznaczonych jako tereny lokalizacji elektrowni wiatrowych	
177	Bogatynia Obszar wiejski	Wigancice Żytawskie	02-25-035-0005	199/513	13-21-2-10-310 -I -00	SUKCES JA	Ls	UCHWAŁA NR XXI/202/11 RADY GMINY I MIASTA BOGATYNIA z dnia 11 sierpnia 2011 roku w sprawie uchwalenia miejscowego planu zagospodarowania przestrzennego dla lokalizacji farmy wiatrowej w mieście i gminie Bogatynia	EW- tereny lokalizacji elektrowni wiatrowych		las na gruntach przeznaczonych jako tereny lokalizacji elektrowni wiatrowych	

Referat – Nadleśnictwo PIENSK

27

Lp	Gmina	Obręb ewidencyjny	Adres administracyjny	Nr działki	Adres leśny	Rodzaj powierzchni PUL	Ewidencja powszechna/PUL	Źródło informacji	Rodzaj zagospodarowania w MPZP	Kod 2 zagospodarowania w MPZP	Grupa rozbieżności	Uwagi
178	Bogatynia Obszar wiejski	Wigancice Żytawskie	02-25-035-0005	107/5	13-21-2-11-293 -jx -00	PS	Ps	Uchwała Nr XLVIII/347/2002 Rady Gminy i Miasta w Bogatyni z dnia 5 sierpnia 2002 roku w sprawie uchwalenia miejscowego planu zagospodarowania przestrzennego miasta i gminy Bogatynia	RL- Tereny lasów ochronnych i zadrzewień		pastwisko na gruntach przeznaczonych jako tereny leśne	
179	Bogatynia Obszar wiejski	Wigancice Żytawskie	02-25-035-0005	107/5	13-21-2-11-293 -kx -00	R	R	Uchwała Nr XLVIII/347/2002 Rady Gminy i Miasta w Bogatyni z dnia 5 sierpnia 2002 roku w sprawie uchwalenia miejscowego planu zagospodarowania przestrzennego miasta i gminy Bogatynia	RL- Tereny lasów ochronnych i zadrzewień		rola na gruntach przeznaczonych jako tereny leśne	
180	Bogatynia Obszar wiejski	Wigancice Żytawskie	02-25-035-0005	107/5	13-21-2-11-293 -lx -00	Ł	Ł	Uchwała Nr XLVIII/347/2002 Rady Gminy i Miasta w Bogatyni z dnia 5 sierpnia 2002 roku w sprawie uchwalenia miejscowego planu zagospodarowania przestrzennego miasta i gminy Bogatynia	RL- Tereny lasów ochronnych i zadrzewień		łąka na gruntach przeznaczonych jako tereny leśne	
181	Bogatynia Obszar wiejski	Posada	02-25-035-0006	191/234	13-21-2-10-191 -ax -00	D-STAN	Ls	Uchwała Nr XLVIII/347/2002 Rady Gminy i Miasta w Bogatyni z dnia 5 sierpnia 2002 roku w sprawie uchwalenia miejscowego planu zagospodarowania przestrzennego miasta i gminy Bogatynia	RZ_ Tereny łąk i pastwisk oraz zadrzewień i zakrzewień		las na gruntach przeznaczonych jako tereny łąk	
182	Bogatynia Obszar wiejski	Posada	02-25-035-0006	191/234	13-21-2-10-191 -bx -00	SUKCES JA	Ls	Uchwała Nr XLVIII/347/2002 Rady Gminy i Miasta w Bogatyni z dnia 5 sierpnia 2002 roku w sprawie uchwalenia miejscowego planu zagospodarowania przestrzennego miasta i gminy Bogatynia	RZ_ Tereny łąk i pastwisk oraz zadrzewień i zakrzewień		las na gruntach przeznaczonych jako tereny łąk	

Referat – Nadleśnictwo PIENSK

27

Lp	Gmina	Obręb ewidencyjny	Adres administracyjny	Nr działki	Adres leśny	Rodzaj powierzchni PUL	Ewidencja powszechna/PUL	Źródło informacji	Rodzaj zagospodarowania w MPZP	Kod 2 zagospodarowania w MPZP	Grupa rozbieżności	Uwagi
183	Bogatynia Obszar wiejski	Posada	02-25-035-0006	191/284	13-21-2-10-191 -gx -00	D-STAN	Ls	Uchwała Nr XLVIII/347/2002 Rady Gminy i Miasta w Bogatyni z dnia 5 sierpnia 2002 roku w sprawie uchwalenia miejscowego planu zagospodarowania przestrzennego miasta i gminy Bogatynia	RZ_ Tereny łąk i pastwisk oraz zadrzewień i zakrzewień	RP- Tereny gruntów rolnych	las na gruntach przeznaczonych jako tereny łąk	
184	Bogatynia Obszar wiejski	Posada	02-25-035-0006	199	13-21-2-10-202 -r -00	PS	Ps	LXXII/436/10 z dnia 2010-05-27 dot.: DLA CZĘŚCI OBSZARU WSI POSADA	RM- tereny zainwestowania wiejskiego	R- tereny użytków rolnych	dwa rodzaje użytkowania dla tego wydzielenia w MPZP	dwa przeznaczenia
185	Bogatynia Obszar wiejski	Posada	02-25-035-0006	199	13-21-2-10-202 -s -00	BUD INNE	Ls	LXXII/436/10 z dnia 2010-05-27 dot.: DLA CZĘŚCI OBSZARU WSI POSADA	RM- tereny zainwestowania wiejskiego	R- tereny użytków rolnych	dwa rodzaje użytkowania dla tego wydzielenia w MPZP	dwa przeznaczenia
186	Bogatynia Obszar wiejski	Posada	02-25-035-0006	204/19	13-21-2-10-204 -a -00	D-STAN	Ls	LXXII/436/10 z dnia 2010-05-27 dot.: DLA CZĘŚCI OBSZARU WSI POSADA	Tereny użytków rolnych; Tereny lasów	ZL	dwa rodzaje przeznaczenia gruntu	dwa plany
187	Bogatynia Obszar wiejski	Bratków	02-25-035-0007	204/202	13-21-2-10-204 -x -00	D-STAN	Ls	UCHWAŁA NR LV/939/13 RADY GMINY I MIASTA BOGATYNIA z dnia 20 lutego 2013r. w sprawie uchwalenia miejscowego planu zagospodarowania przestrzennego wsi Bratków	tereny lasów	R- tereny rolnicze,	dwa rodzaje przeznaczenia gruntu	

Referat – Nadleśnictwo PIENSK

Lp	Gmina	Obręb ewidencyjny	Adres administracyjny	Nr działki	Adres leśny	Rodzaj powierzchni PUL	Ewidencja powszechna/PUL	Źródło informacji	Rodzaj zagospodarowania w MPZP	Kod 2 zagospodarowania w MPZP	Grupa rozbieżności	Uwagi
188	Bogatynia Obszar wiejski	Działoszyn	02-25-035-0011	705/4	13-21-2-10-327 -p -00	D-STAN	Ls	UCHWAŁA NR XXI/202/11 RADY GMINY I MIASTA BOGATYNIA z dnia 11 sierpnia 2011 roku w sprawie uchwalenia miejscowego planu zagospodarowania przestrzennego dla lokalizacji farmy wiatrowej w mieście i gminie Bogatynia	EW- tereny lokalizacji elektrowni wiatrowych		las na gruntach przeznaczonych jako tereny lokalizacji elektrowni wiatrowych	
189	Bogatynia Obszar wiejski	Działoszyn	02-25-035-0011	898/4	13-21-2-10-328 -b -00	D-STAN	Ls	UCHWAŁA NR XXI/202/11 RADY GMINY I MIASTA BOGATYNIA z dnia 11 sierpnia 2011 roku w sprawie uchwalenia miejscowego planu zagospodarowania przestrzennego dla lokalizacji farmy wiatrowej w mieście i gminie Bogatynia	EW- tereny lokalizacji elektrowni wiatrowych		las na gruntach przeznaczonych jako tereny lokalizacji elektrowni wiatrowych	
190	Bogatynia Obszar wiejski	Działoszyn	02-25-035-0011	755/24	13-21-2-10-328 -m -00	SUKCES JA	Ls	UCHWAŁA NR XXI/202/11 RADY GMINY I MIASTA BOGATYNIA z dnia 11 sierpnia 2011 roku w sprawie uchwalenia miejscowego planu zagospodarowania przestrzennego dla lokalizacji farmy wiatrowej w mieście i gminie Bogatynia	EW- tereny lokalizacji elektrowni wiatrowych		las na gruntach przeznaczonych jako tereny lokalizacji elektrowni wiatrowych	
191	Bogatynia Obszar wiejski	Działoszyn	02-25-035-0011	868/3	13-21-2-10-329 -g -01	D-STAN	Ls	UCHWAŁA NR XXI/202/11 RADY GMINY I MIASTA BOGATYNIA z dnia 11 sierpnia 2011 roku w sprawie uchwalenia miejscowego planu zagospodarowania przestrzennego dla lokalizacji farmy wiatrowej w mieście i gminie Bogatynia	EW- tereny lokalizacji elektrowni wiatrowych		las na gruntach przeznaczonych jako tereny lokalizacji elektrowni wiatrowych	

Referat – Nadleśnictwo PIENSK

27

Lp	Gmina	Obręb ewidencyjny	Adres administracyjny	Nr działki	Adres leśny	Rodzaj powierzchni PUL	Ewidencja powszechna/PUL	Źródło informacji	Rodzaj zagospodarowania w MPZP	Kod 2 zagospodarowania w MPZP	Grupa rozbieżności	Uwagi
192	Bogatynia Obszar wiejski	Działośzyn	02-25-035-0011	868/3	13-21-2-10-329 -g -99	D-STAN	Ls	UCHWAŁA NR XXI/202/11 RADY GMINY I MIASTA BOGATYNIA z dnia 11 sierpnia 2011 roku w sprawie uchwalenia miejscowego planu zagospodarowania przestrzennego dla lokalizacji farmy wiatrowej w mieście i gminie Bogatynia	EW- tereny lokalizacji elektrowni wiatrowych	ZL- tereny lasów	las na gruntach przeznaczonych jako tereny lokalizacji elektrowni wiatrowych	
193	Bogatynia Obszar wiejski	Działośzyn	02-25-035-0011	815/6	13-21-2-10-329 -o -00	D-STAN	Ls	UCHWAŁA NR XXI/202/11 RADY GMINY I MIASTA BOGATYNIA z dnia 11 sierpnia 2011 roku w sprawie uchwalenia miejscowego planu zagospodarowania przestrzennego dla lokalizacji farmy wiatrowej w mieście i gminie Bogatynia	EW- tereny lokalizacji elektrowni wiatrowych		las na gruntach przeznaczonych jako tereny lokalizacji elektrowni wiatrowych	
194	Bogatynia Obszar wiejski	Działośzyn	02-25-035-0011	815/5	13-21-2-10-329 -o -00	D-STAN	Ls	UCHWAŁA NR XXI/202/11 RADY GMINY I MIASTA BOGATYNIA z dnia 11 sierpnia 2011 roku w sprawie uchwalenia miejscowego planu zagospodarowania przestrzennego dla lokalizacji farmy wiatrowej w mieście i gminie Bogatynia	EW- tereny lokalizacji elektrowni wiatrowych	KDW- tereny dróg wewnętrznych	las na gruntach przeznaczonych jako tereny lokalizacji elektrowni wiatrowych	
195	Bogatynia Obszar wiejski	Działośzyn	02-25-035-0011	697/10	13-21-2-10-331 -t -00	SUKCESJA	Ls	UCHWAŁA NR XXI/202/11 RADY GMINY I MIASTA BOGATYNIA z dnia 11 sierpnia 2011 roku w sprawie uchwalenia miejscowego planu zagospodarowania przestrzennego dla lokalizacji farmy wiatrowej w mieście i gminie Bogatynia	EW- tereny lokalizacji elektrowni wiatrowych		las na gruntach przeznaczonych jako tereny lokalizacji elektrowni wiatrowych	

Referat – Nadleśnictwo PIENSK

27

Lp	Gmina	Obręb ewidencyjny	Adres administracyjny	Nr działki	Adres leśny	Rodzaj powierzchni PUL	Ewidencja powszechna/PUL	Źródło informacji	Rodzaj zagospodarowania w MPZP	Kod 2 zagospodarowania w MPZP	Grupa rozbieżności	Uwagi
196	Bogatynia Obszar wiejski	Działośzyn	02-25-035-0011	785/4	13-21-2-10-332 -o -00	D-STAN	Ls	UCHWAŁA NR XXI/202/11 RADY GMINY I MIASTA BOGATYNIA z dnia 11 sierpnia 2011 roku w sprawie uchwalenia miejscowego planu zagospodarowania przestrzennego dla lokalizacji farmy wiatrowej w mieście i gminie Bogatynia	EW- tereny lokalizacji elektrowni wiatrowych		las na gruntach przeznaczonych jako tereny lokalizacji elektrowni wiatrowych	
197	Bogatynia Obszar wiejski	Działośzyn	02-25-035-0011	789/13	13-21-2-10-332 -p -00	SUKCES JA	Ls	UCHWAŁA NR XXI/202/11 RADY GMINY I MIASTA BOGATYNIA z dnia 11 sierpnia 2011 roku w sprawie uchwalenia miejscowego planu zagospodarowania przestrzennego dla lokalizacji farmy wiatrowej w mieście i gminie Bogatynia	R- tereny rolnicze		las na gruntach przeznaczonych na użytkowanie rolnicze	
198	Bogatynia Obszar wiejski	Działośzyn	02-25-035-0011	762/17	13-21-2-10-332 -r -00	SUKCES JA	Ls	UCHWAŁA NR XXI/202/11 RADY GMINY I MIASTA BOGATYNIA z dnia 11 sierpnia 2011 roku w sprawie uchwalenia miejscowego planu zagospodarowania przestrzennego dla lokalizacji farmy wiatrowej w mieście i gminie Bogatynia	ZL- tereny lasów	Tereny dróg wewnętrznych	dwa rodzaje użytkowania dla tego wydzielenia w MPZP	
199	Bogatynia Obszar wiejski	Działośzyn	02-25-035-0011	801/10	13-21-2-10-333 -a -00	D-STAN	Ls	UCHWAŁA NR XXI/202/11 RADY GMINY I MIASTA BOGATYNIA z dnia 11 sierpnia 2011 roku w sprawie uchwalenia miejscowego planu zagospodarowania przestrzennego dla lokalizacji farmy wiatrowej w mieście i gminie Bogatynia	EW- tereny lokalizacji elektrowni wiatrowych		las na gruntach przeznaczonych jako tereny lokalizacji elektrowni wiatrowych	

Referat – Nadleśnictwo PIENSK

27

Lp	Gmina	Obręb ewidencyjny	Adres administracyjny	Nr działki	Adres leśny	Rodzaj powierzchni PUL	Ewidencja powszechna/PUL	Źródło informacji	Rodzaj zagospodarowania w MPZP	Kod 2 zagospodarowania w MPZP	Grupa rozbieżności	Uwagi
200	Bogatynia Obszar wiejski	Działośzyn	02-25-035-0011	801/2	13-21-2-10-333 -d -00	D-STAN	Ls	UCHWAŁA NR XXI/202/11 RADY GMINY I MIASTA BOGATYNIA z dnia 11 sierpnia 2011 roku w sprawie uchwalenia miejscowego planu zagospodarowania przestrzennego dla lokalizacji farmy wiatrowej w mieście i gminie Bogatynia	R- tereny rolnicze		las na gruntach przeznaczonych na użytkowanie rolnicze	
201	Bogatynia Obszar wiejski	Działośzyn	02-25-035-0011	818/3	13-21-2-10-333 -f -00	D-STAN	Ls	UCHWAŁA NR XXI/202/11 RADY GMINY I MIASTA BOGATYNIA z dnia 11 sierpnia 2011 roku w sprawie uchwalenia miejscowego planu zagospodarowania przestrzennego dla lokalizacji farmy wiatrowej w mieście i gminie Bogatynia	EW- tereny lokalizacji elektrowni wiatrowych		las na gruntach przeznaczonych jako tereny lokalizacji elektrowni wiatrowych	
202	Bogatynia Obszar wiejski	Działośzyn	02-25-035-0011	824/16	13-21-2-10-333 -h -01	D-STAN	Ls	UCHWAŁA NR XXI/202/11 RADY GMINY I MIASTA BOGATYNIA z dnia 11 sierpnia 2011 roku w sprawie uchwalenia miejscowego planu zagospodarowania przestrzennego dla lokalizacji farmy wiatrowej w mieście i gminie Bogatynia	EW- tereny lokalizacji elektrowni wiatrowych		las na gruntach przeznaczonych jako tereny lokalizacji elektrowni wiatrowych	
203	Bogatynia Obszar wiejski	Działośzyn	02-25-035-0011	852/1	13-21-2-10-333 -w -01	D-STAN	Ls	UCHWAŁA NR XXI/202/11 RADY GMINY I MIASTA BOGATYNIA z dnia 11 sierpnia 2011 roku w sprawie uchwalenia miejscowego planu zagospodarowania przestrzennego dla lokalizacji farmy wiatrowej w mieście i gminie Bogatynia	EW- tereny lokalizacji elektrowni wiatrowych		las na gruntach przeznaczonych jako tereny lokalizacji elektrowni wiatrowych	

Referat – Nadleśnictwo PIENSK

27

Lp	Gmina	Obręb ewidencyjny	Adres administracyjny	Nr działki	Adres leśny	Rodzaj powierzchni PUL	Ewidencja powszechna/PUL	Źródło informacji	Rodzaj zagospodarowania w MPZP	Kod 2 zagospodarowania w MPZP	Grupa rozbieżności	Uwagi
204	Bogatynia Obszar wiejski	Opolno Zdrój	02-25-035-0013	244/375	13-21-2-11-244 -a -00	D-STAN	Ls	Uchwała Nr XLVIII/347/2002 Rady Gminy i Miasta w Bogatyni z dnia 5 sierpnia 2002 roku w sprawie uchwalenia miejscowego planu zagospodarowania przestrzennego miasta i gminy Bogatynia	RL- tereny lasów ochronnych i zadrzewień	RZ- Tereny łąk i pastwisk oraz zadrzewień i zakrzewień	dwa rodzaje przeznaczenia gruntu	
205	Bogatynia Obszar wiejski	Opolno Zdrój	02-25-035-0013	245/376	13-21-2-11-245 -a -00	D-STAN	Ls	Uchwała Nr XIII/83/19 Rady Miejskiej w Bogatyni z dnia 28 maja 2019 r. w sprawie uchwalenia zmiany miejscowego planu zagospodarowania przestrzennego miasta i gminy Bogatynia – terenu odkrywkowej kopalni węgla brunatnego Turów w rejonie wsi Opolno-Zdrój	PG- Tereny powierzchniowej eksploatacji kopalin		las w miejscu przeznaczenia eksploatacji kopalin	
206	Bogatynia Obszar wiejski	Opolno Zdrój	02-25-035-0013	245/376	13-21-2-11-245 -b -00	D-STAN	Ls	Uchwała Nr XIII/83/19 Rady Miejskiej w Bogatyni z dnia 28 maja 2019 r. w sprawie uchwalenia zmiany miejscowego planu zagospodarowania przestrzennego miasta i gminy Bogatynia – terenu odkrywkowej kopalni węgla brunatnego Turów w rejonie wsi Opolno-Zdrój	PG- Tereny powierzchniowej eksploatacji kopalin	ZL-tereny lasów	las w miejscu przeznaczenia eksploatacji kopalin	
207	Bogatynia Obszar wiejski	Opolno Zdrój	02-25-035-0013	245/376	13-21-2-11-245 -c -00	D-STAN	Ls	Uchwała Nr XIII/83/19 Rady Miejskiej w Bogatyni z dnia 28 maja 2019 r. w sprawie uchwalenia zmiany miejscowego planu zagospodarowania przestrzennego miasta i gminy Bogatynia – terenu odkrywkowej kopalni węgla brunatnego Turów w rejonie wsi Opolno-Zdrój	PG- Tereny powierzchniowej eksploatacji kopalin	ZL-tereny lasów	las w miejscu przeznaczenia eksploatacji kopalin	

Referat – Nadleśnictwo PIENSK

27

Lp	Gmina	Obręb ewidencyjny	Adres administracyjny	Nr działki	Adres leśny	Rodzaj powierzchni PUL	Ewidencja powszechna/PUL	Źródło informacji	Rodzaj zagospodarowania w MPZP	Kod 2 zagospodarowania w MPZP	Grupa rozbieżności	Uwagi
208	Bogatynia Obszar wiejski	Opolno Zdrój	02-25-035-0013	245/376	13-21-2-11-245 -d -00	D-STAN	Ls	Uchwała Nr XIII/83/19 Rady Miejskiej w Bogatyni z dnia 28 maja 2019 r. w sprawie uchwalenia zmiany miejscowego planu zagospodarowania przestrzennego miasta i gminy Bogatynia – terenu odkrywkowej kopalni węgla brunatnego Turów w rejonie wsi Opolno-Zdrój	PG- Tereny powierzchniowej eksploatacji kopalin		las w miejscu przeznaczenia eksploatacji kopalin	
209	Bogatynia Obszar wiejski	Opolno Zdrój	02-25-035-0013	245/376	13-21-2-11-245 -f -00	D-STAN	Ls	Uchwała Nr XIII/83/19 Rady Miejskiej w Bogatyni z dnia 28 maja 2019 r. w sprawie uchwalenia zmiany miejscowego planu zagospodarowania przestrzennego miasta i gminy Bogatynia – terenu odkrywkowej kopalni węgla brunatnego Turów w rejonie wsi Opolno-Zdrój	PG- Tereny powierzchniowej eksploatacji kopalin		las w miejscu przeznaczenia eksploatacji kopalin	
210	Bogatynia Obszar wiejski	Opolno Zdrój	02-25-035-0013	245/376	13-21-2-11-245 -g -00	D-STAN	Ls	Uchwała Nr XIII/83/19 Rady Miejskiej w Bogatyni z dnia 28 maja 2019 r. w sprawie uchwalenia zmiany miejscowego planu zagospodarowania przestrzennego miasta i gminy Bogatynia – terenu odkrywkowej kopalni węgla brunatnego Turów w rejonie wsi Opolno-Zdrój	PG- Tereny powierzchniowej eksploatacji kopalin	ZL-tereny lasów	las w miejscu przeznaczenia eksploatacji kopalin	
211	Bogatynia Obszar wiejski	Opolno Zdrój	02-25-035-0013	245/376	13-21-2-11-245 -h -00	D-STAN	Ls	Uchwała Nr XIII/83/19 Rady Miejskiej w Bogatyni z dnia 28 maja 2019 r. w sprawie uchwalenia zmiany miejscowego planu zagospodarowania przestrzennego miasta i gminy Bogatynia – terenu odkrywkowej kopalni węgla brunatnego Turów w rejonie wsi Opolno-Zdrój	PG- Tereny powierzchniowej eksploatacji kopalin	ZL-tereny lasów	las w miejscu przeznaczenia eksploatacji kopalin	

Referat – Nadleśnictwo PIEŃSK

Lp	Gmina	Obręb ewidencyjny	Adres administracyjny	Nr działki	Adres leśny	Rodzaj powierzchni PUL	Ewidencja powszechna/PUL	Źródło informacji	Rodzaj zagospodarowania w MPZP	Kod 2 zagospodarowania w MPZP	Grupa rozbieżności	Uwagi
212	Bogatynia Obszar wiejski	Porajów	02-25-035-0014	247/354	13-21-2-11-247 -t -00	S-R	S-R	UCHWAŁA NR LXXXVI/1147/14 RADY MIEJSKIEJ W BOGATYNI z dnia 27 czerwca 2014 r. w sprawie uchwalenia miejscowego planu zagospodarowania przestrzennego wsi Porajów	MN- Tereny zabudowy mieszkaniowej jednorodzinnej	9ZE,R- Tereny zieleni nieurządzonej, tereny rolnicze	sad w przeznaczeniu zabudowy mieszkaniowej jednorodzinnej	
213	Bogatynia Obszar wiejski	Sieniawka	02-25-035-0016	247/234	13-21-2-11-247 -bx -00	L ENERG	Ls	Uchwała Nr XLVIII/347/2002 Rady Gminy i Miasta w Bogatyni z dnia 5 sierpnia 2002 roku w sprawie uchwalenia miejscowego planu zagospodarowania przestrzennego miasta i gminy Bogatynia	U3- Tereny funkcji mieszanej - usługowej oraz produkcyjnej (strefy przedsiębiorczości)		las w przeznaczeniu terenu funkcji usługowej oraz produkcyjnej	
214	Bogatynia Obszar wiejski	Sieniawka	02-25-035-0016	247/234	13-21-2-11-247 -m -00	D-STAN	Ls	Uchwała Nr XLVIII/347/2002 Rady Gminy i Miasta w Bogatyni z dnia 5 sierpnia 2002 roku w sprawie uchwalenia miejscowego planu zagospodarowania przestrzennego miasta i gminy Bogatynia	U3- Tereny funkcji mieszanej - usługowej oraz produkcyjnej (strefy przedsiębiorczości)		las w przeznaczeniu terenu funkcji usługowej oraz produkcyjnej	
215	Bogatynia Obszar wiejski	Sieniawka	02-25-035-0016	247/234	13-21-2-11-247 -n -00	D-STAN	Ls	Uchwała Nr XLVIII/347/2002 Rady Gminy i Miasta w Bogatyni z dnia 5 sierpnia 2002 roku w sprawie uchwalenia miejscowego planu zagospodarowania przestrzennego miasta i gminy Bogatynia	U3- Tereny funkcji mieszanej - usługowej oraz produkcyjnej (strefy przedsiębiorczości)		las w przeznaczeniu terenu funkcji usługowej oraz produkcyjnej	
216	Pieńsk Miasto	Pieńsk 3	02-25-044-0003	273	13-21-1-05-272A -p -00	S-R	S-R	UCHWAŁA NR XIV/113/2020 RADY MIEJSKIEJ W PIEŃSKU z dnia 28 stycznia 2020 r. w sprawie uchwalenia miejscowego planu zagospodarowania przestrzennego dla obszaru miasta Pieńska	21U- tereny usług		sad na terenie przeznaczonym na cele usługowe	

Referat – Nadleśnictwo PIEŃSK

27

Lp	Gmina	Obręb ewidencyjny	Adres administracyjny	Nr działki	Adres leśny	Rodzaj powierzchni PUL	Ewidencja powszechna/PUL	Źródło informacji	Rodzaj zagospodarowania w MPZP	Kod 2 zagospodarowania w MPZP	Grupa rozbieżności	Uwagi
217	Pieńsk Miasto	Pieńsk 3	02-25-044-0003	273	13-21-1-05-272A -w -00	S-R	S-R	UCHWAŁA NR XIV/113/2020 RADY MIEJSKIEJ W PIEŃSKU z dnia 28 stycznia 2020 r. w sprawie uchwalenia miejscowego planu zagospodarowania przestrzennego dla obszaru miasta Pieńsk	MN- tereny zabudowy mieszkaniowej jednorodzinnej		sad na terenie przeznaczonym na cele zabudowy mieszkaniowej jednorodzinnej	
218	Pieńsk Miasto	Pieńsk 3	02-25-044-0003	273	13-21-1-05-272A -y -00	R	R	UCHWAŁA NR XIV/113/2020 RADY MIEJSKIEJ W PIEŃSKU z dnia 28 stycznia 2020 r. w sprawie uchwalenia miejscowego planu zagospodarowania przestrzennego dla obszaru miasta Pieńsk	21U- tereny usług		rola na terenie przeznaczonym na cele usługowe	
219	Pieńsk Miasto	Pieńsk 3	02-25-044-0003	246/3	13-21-1-05-272B -l -00	R	R	UCHWAŁA NR XIV/113/2020 RADY MIEJSKIEJ W PIEŃSKU z dnia 28 stycznia 2020 r. w sprawie uchwalenia miejscowego planu zagospodarowania przestrzennego dla obszaru miasta Pieńsk	MN- zabudowa mieszkaniowa		rola na terenie przeznaczonym na cele mieszkaniowe	
220	Sulików	Bierna	02-25-052-0001	689	13-21-2-09-162A -lx -00	D-STAN	Ls	Uchwała nr XXXI/198/2001 Rady Gminy Sulików z dnia 29 maja 2001 roku w sprawie uchwalenia miejscowego planu zagospodarowania przestrzennego obrębu Bierna	RP- grunty orne i trwałe użytki zielone		las na terenie przeznaczonym na grunty użytkowane rolniczo	
221	Sulików	Bierna	02-25-052-0001	277	13-21-2-09-162A -lx -00	D-STAN	Ls	Uchwała nr XXXI/198/2001 Rady Gminy Sulików z dnia 29 maja 2001 roku w sprawie uchwalenia miejscowego planu zagospodarowania przestrzennego obrębu Bierna	RP- grunty orne i trwałe użytki zielone		las na terenie przeznaczonym na grunty użytkowane rolniczo	

Referat – Nadleśnictwo PIENSK

27

Lp	Gmina	Obręb ewidencyjny	Adres administracyjny	Nr działki	Adres leśny	Rodzaj powierzchni PUL	Ewidencja powszechna/PUL	Źródło informacji	Rodzaj zagospodarowania w MPZP	Kod 2 zagospodarowania w MPZP	Grupa rozbieżności	Uwagi
222	Sulików	Bierna	02-25-052-0001	163/680	13-21-2-09-163 -dx -00	PS	Ps	Uchwała nr XXXI/198/2001 Rady Gminy Sulików z dnia 29 maja 2001 roku w sprawie uchwalenia miejscowego planu zagospodarowania przestrzennego obrębu Bierna	MR- tereny zainwestowania wiejskiego		pastwisko na terenie zainwestowania wiejskiego	
223	Sulików	Skrzydlice	02-25-052-0007	149/174	13-21-2-09-149 -ax -00	D-STAN	Ls	Uchwała nr XXXI/204/2001 Rady Gminy Sulików z dnia 29 maja 2001 roku w sprawie uchwalenia miejscowego planu zagospodarowania przestrzennego obrębu Skrzydlice	RP- grunty orne i trwałe użytki zielone		las na terenie przeznaczonym na grunty użytkowane rolniczo	
224	Sulików	Studniska Dolne	02-25-052-0009	123/664	13-21-2-08-123 -l -00	S-R	S-R	Uchwała nr XXXI/206/2001 Rady Gminy Sulików z dnia 29 maja 2001 roku w sprawie uchwalenia miejscowego planu zagospodarowania przestrzennego obrębu Studniska Dolne	RL- lasy istniejące		sad na terenie przeznaczonym na las istniejący	
225	Sulików	Studniska Dolne	02-25-052-0009	546/47	13-21-2-09-136A -i -00	D-STAN	Ls	Uchwała nr XXXI/206/2001 Rady Gminy Sulików z dnia 29 maja 2001 roku w sprawie uchwalenia miejscowego planu zagospodarowania przestrzennego obrębu Studniska Dolne	RP- grunty orne i trwałe użytki zielone		las na terenie przeznaczonym na grunty użytkowane rolniczo	
226	Sulików	Studniska Dolne	02-25-052-0009	546/47	13-21-2-09-136A -j -00	L ENERG	Ls	Uchwała nr XXXI/206/2001 Rady Gminy Sulików z dnia 29 maja 2001 roku w sprawie uchwalenia miejscowego planu zagospodarowania przestrzennego obrębu Studniska Dolne	RP- grunty orne i trwałe użytki zielone		las na terenie przeznaczonym na grunty użytkowane rolniczo	

Referat – Nadleśnictwo PIENSK

27

Lp	Gmina	Obręb ewidencyjny	Adres administracyjny	Nr działki	Adres leśny	Rodzaj powierzchni PUL	Ewidencja powszechna/PUL	Źródło informacji	Rodzaj zagospodarowania w MPZP	Kod 2 zagospodarowania w MPZP	Grupa rozbieżności	Uwagi
227	Sulików	Studniska Dolne	02-25-052-0009	546/47	13-21-2-09-136A -k -00	SUKCES JA	Ls	Uchwała nr XXXI/206/2001 Rady Gminy Sulików z dnia 29 maja 2001 roku w sprawie uchwalenia miejscowego planu zagospodarowania przestrzennego obrębu Studniska Dolne	RP- grunty orne i trwałe użytki zielone		sukcesja na terenie przeznaczonym na grunty użytkowane rolniczo	
228	Sulików	Studniska Górne	02-25-052-0010	111/464	13-21-2-08-111 -r -00	PS	Ps	Uchwała nr XXXI/207/2001 Rady Gminy Sulików z dnia 29 maja 2001 roku w sprawie uchwalenia miejscowego planu zagospodarowania przestrzennego obrębu Studniska Górne	RL- lasy istniejące		pastwisko na terenie przeznaczonym na grunty użytkowane rolniczo	
229	Węgliniec Obszar wiejski	Piaseczna	02-25-065-0005	1/535	13-21-1-01-1 -a -00	D-STAN	Ls	UCHWAŁA NR 186/XXVII/08 RADY MIEJSKIEJ W WĘGLIŃCU Z DNIA 30.12.2008 R. w sprawie uchwalenia miejscowego planu zagospodarowania przestrzennego terenów leśnych i rolnych gminy Węgliniec	ZL- teren lasów	RM- zabudowa zagrodowa	dwa rodzaje przeznaczenia gruntu	
230	Węgliniec Obszar wiejski	Piaseczna	02-25-065-0005	1/535	13-21-1-01-1 -t -00	D-STAN	Ls	UCHWAŁA NR 303/XX/16 RADY MIEJSKIEJ WĘGLIŃCA z dnia 28 czerwca 2016 r. w sprawie uchwalenia zmian miejscowego planu zagospodarowania przestrzennego wsi Piaseczna	ZL- teren lasów	RM- zabudowa zagrodowa	dwa rodzaje przeznaczenia gruntu	
231	Węgliniec Obszar wiejski	Piaseczna	02-25-065-0005	1/535	13-21-1-01-1 -w -00	D-STAN	Ls	UCHWAŁA NR 186/XXVII/08 RADY MIEJSKIEJ W WĘGLIŃCU Z DNIA 30.12.2008 R. w sprawie uchwalenia miejscowego planu zagospodarowania przestrzennego terenów leśnych i rolnych gminy Węgliniec	R- tereny rolne		las na terenie przeznaczonym na grunty użytkowane rolniczo	

Referat – Nadleśnictwo PIENSK

27

Lp	Gmina	Obręb ewidencyjny	Adres administracyjny	Nr działki	Adres leśny	Rodzaj powierzchni PUL	Ewidencja powszechna/PUL	Źródło informacji	Rodzaj zagospodarowania w MPZP	Kod 2 zagospodarowania w MPZP	Grupa rozbieżności	Uwagi
232	Węglińiec Obszar wiejski	Piaseczna	02-25-065-0005	322/2	13-21-1-01-29 -l -00	D-STAN	Ls	UCHWAŁA NR 303/XX/16 RADY MIEJSKIEJ WĘGLIŃCA z dnia 28 czerwca 2016 r. w sprawie uchwalenia zmian miejscowego planu zagospodarowania przestrzennego wsi Piaseczna	RM- zabudowa zagrodowa		las na terenie przeznaczonym na cele zabudowy zagrodowej	
233	Węglińiec Obszar wiejski	Piaseczna	02-25-065-0005	57/1281	13-21-1-01-57 -a -00	D-STAN	Ls	UCHWAŁA NR 303/XX/16 RADY MIEJSKIEJ WĘGLIŃCA z dnia 28 czerwca 2016 r. w sprawie uchwalenia zmian miejscowego planu zagospodarowania przestrzennego wsi Piaseczna	RM- zabudowa zagrodowa		las na terenie przeznaczonym na cele zabudowy zagrodowej	
234	Węglińiec Obszar wiejski	Piaseczna	02-25-065-0005	57/1309	13-21-1-01-57 -b -00	D-STAN	Ls	UCHWAŁA NR 303/XX/16 RADY MIEJSKIEJ WĘGLIŃCA z dnia 28 czerwca 2016 r. w sprawie uchwalenia zmian miejscowego planu zagospodarowania przestrzennego wsi Piaseczna	RM- zabudowa zagrodowa		las na terenie przeznaczonym na cele zabudowy zagrodowej	
235	Węglińiec Obszar wiejski	Piaseczna	02-25-065-0005	57/537	13-21-1-01-57 -dx -00	D-STAN	Ls	UCHWAŁA NR 303/XX/16 RADY MIEJSKIEJ WĘGLIŃCA z dnia 28 czerwca 2016 r. w sprawie uchwalenia zmian miejscowego planu zagospodarowania przestrzennego wsi Piaseczna	Rm- tereny rolne z możliwością lokalizacji zabudowy zagrodowej		las na terenie przeznaczonym na grunty rolne z możliwością lokalizacji zabudowy zagrodowej	
236	Węglińiec Obszar wiejski	Piaseczna	02-25-065-0005	57/538	13-21-1-01-57 -fx -00	D-STAN	Ls	UCHWAŁA NR 303/XX/16 RADY MIEJSKIEJ WĘGLIŃCA z dnia 28 czerwca 2016 r. w sprawie uchwalenia zmian miejscowego planu zagospodarowania przestrzennego wsi Piaseczna	Rm- tereny rolne z możliwością lokalizacji zabudowy zagrodowej	MN- zabudowa mieszkaniowa jednorodzinna	las na terenie przeznaczonym na grunty rolne z możliwością lokalizacji zabudowy zagrodowej	

Referat – Nadleśnictwo PIENSK

27

Lp	Gmina	Obręb ewidencyjny	Adres administracyjny	Nr działki	Adres leśny	Rodzaj powierzchni PUL	Ewidencja powszechna/PUL	Źródło informacji	Rodzaj zagospodarowania w MPZP	Kod 2 zagospodarowania w MPZP	Grupa rozbieżności	Uwagi
237	Węgliniec Obszar wiejski	Piaseczna	02-25-065-0005	57/1280	13-21-1-01-57 -g -00	D-STAN	Ls	UCHWAŁA NR 303/XX/16 RADY MIEJSKIEJ WĘGLIŃCA z dnia 28 czerwca 2016 r. w sprawie uchwalenia zmian miejscowego planu zagospodarowania przestrzennego wsi Piaseczna	RM- zabudowa zagrodowa	ML- zabudowa letniskowa	las na terenie przeznaczonym na grunty rolne z możliwością lokalizacji zabudowy zagrodowej	
238	Węgliniec Obszar wiejski	Piaseczna	02-25-065-0005	57/538	13-21-1-01-57 -gx -00	L ENERG	Ls	UCHWAŁA NR 303/XX/16 RADY MIEJSKIEJ WĘGLIŃCA z dnia 28 czerwca 2016 r. w sprawie uchwalenia zmian miejscowego planu zagospodarowania przestrzennego wsi Piaseczna	MN- zabudowa mieszkaniowa jednorodzinna		las na terenie przeznaczonym na grunty zabudowy jednorodzinnej	
239	Węgliniec Obszar wiejski	Piaseczna	02-25-065-0005	57/1309	13-21-1-01-57 -h -00	L ENERG	Ls	UCHWAŁA NR 303/XX/16 RADY MIEJSKIEJ WĘGLIŃCA z dnia 28 czerwca 2016 r. w sprawie uchwalenia zmian miejscowego planu zagospodarowania przestrzennego wsi Piaseczna	RM- zabudowa zagrodowa		las na terenie przeznaczonym na grunty rolne z możliwością lokalizacji zabudowy zagrodowej	
240	Węgliniec Obszar wiejski	Piaseczna	02-25-065-0005	57/1280	13-21-1-01-57 -j -00	D-STAN	Ls	UCHWAŁA NR 303/XX/16 RADY MIEJSKIEJ WĘGLIŃCA z dnia 28 czerwca 2016 r. w sprawie uchwalenia zmian miejscowego planu zagospodarowania przestrzennego wsi Piaseczna	RM- zabudowa zagrodowa	ML- zabudowa letniskowa	las na terenie przeznaczonym na grunty rolne z możliwością lokalizacji zabudowy zagrodowej	
241	Węgliniec Obszar wiejski	Piaseczna	02-25-065-0005	57/1280	13-21-1-01-57 -m -00	L ENERG	Ls	UCHWAŁA NR 303/XX/16 RADY MIEJSKIEJ WĘGLIŃCA z dnia 28 czerwca 2016 r. w sprawie uchwalenia zmian miejscowego planu zagospodarowania przestrzennego wsi Piaseczna	ML- zabudowa letniskowa		las na terenie przeznaczonym na grunty zabudowy letniskowej	

Referat – Nadleśnictwo PIENSK

27

Lp	Gmina	Obręb ewidencyjny	Adres administracyjny	Nr działki	Adres leśny	Rodzaj powierzchni PUL	Ewidencja powszechna/PUL	Źródło informacji	Rodzaj zagospodarowania w MPZP	Kod 2 zagospodarowania w MPZP	Grupa rozbieżności	Uwagi
242	Węglińiec Obszar wiejski	Piaseczna	02-25-065-0005	57/1280	13-21-1-01-57 -n -00	SUKCESJA	Ls	UCHWAŁA NR 303/XX/16 RADY MIEJSKIEJ WĘGLIŃCA z dnia 28 czerwca 2016 r. w sprawie uchwalenia zmian miejscowego planu zagospodarowania przestrzennego wsi Piaseczna	ML- zabudowa letniskowa		las na terenie przeznaczonym na grunty zabudowy letniskowej	
243	Węglińiec Obszar wiejski	Piaseczna	02-25-065-0005	57/1280	13-21-1-01-57 -o -00	L ENERG	Ls	UCHWAŁA NR 303/XX/16 RADY MIEJSKIEJ WĘGLIŃCA z dnia 28 czerwca 2016 r. w sprawie uchwalenia zmian miejscowego planu zagospodarowania przestrzennego wsi Piaseczna	RM- zabudowa zagrodowa	ML- zabudowa letniskowa	las na terenie przeznaczonym na grunty rolne z możliwością lokalizacji zabudowy zagrodowej	
244	Węglińiec Obszar wiejski	Piaseczna	02-25-065-0005	57/1309	13-21-1-01-57 -p -00	D-STAN	Ls	UCHWAŁA NR 303/XX/16 RADY MIEJSKIEJ WĘGLIŃCA z dnia 28 czerwca 2016 r. w sprawie uchwalenia zmian miejscowego planu zagospodarowania przestrzennego wsi Piaseczna	RM- zabudowa zagrodowa		las na terenie przeznaczonym na grunty rolne z możliwością lokalizacji zabudowy zagrodowej	
245	Węglińiec Obszar wiejski	Piaseczna	02-25-065-0005	57/1311	13-21-1-01-57 -w -00	PS	Ps	UCHWAŁA NR 303/XX/16 RADY MIEJSKIEJ WĘGLIŃCA z dnia 28 czerwca 2016 r. w sprawie uchwalenia zmian miejscowego planu zagospodarowania przestrzennego wsi Piaseczna	RO- ogrody przydomowe		pastwisko na terenie przeznaczonym na cele ogrodów przydomowych	
246	Węglińiec Obszar wiejski	Piaseczna	02-25-065-0005	57/1311	13-21-1-01-57 -x -00	PS	Ps	UCHWAŁA NR 303/XX/16 RADY MIEJSKIEJ WĘGLIŃCA z dnia 28 czerwca 2016 r. w sprawie uchwalenia zmian miejscowego planu zagospodarowania przestrzennego wsi Piaseczna	RO- ogrody przydomowe		pastwisko na terenie przeznaczonym na cele ogrodów przydomowych	

Referat – Nadleśnictwo PIENSK

27

Lp	Gmina	Obręb ewidencyjny	Adres administracyjny	Nr działki	Adres leśny	Rodzaj powierzchni PUL	Ewidencja powszechna/PUL	Źródło informacji	Rodzaj zagospodarowania w MPZP	Kod 2 zagospodarowania w MPZP	Grupa rozbieżności	Uwagi
247	Węgliniec Obszar wiejski	Stary Węgliniec	02-25-065-0007	87/1327	13-21-1-01-87 -b -00	D-STAN	Ls	UCHWAŁA NR 186/XXVII/08 RADY MIEJSKIEJ W WĘGLIŃCU Z DNIA 30.12.2008 R. w sprawie uchwalenia miejscowego planu zagospodarowania przestrzennego terenów leśnych i rolnych gminy Węgliniec	ZN- tereny łąk naturalnych, tereny podmokłe, nieużytki		las na terenie przeznaczonym jako tereny łąk naturalnych, tereny podmokłe, nieużytki	
248	Węgliniec Obszar wiejski	Stary Węgliniec	02-25-065-0007	185/1425	13-21-1-03-185 -j -00	D-STAN	Ls	UCHWAŁA NR 186/XXVII/08 RADY MIEJSKIEJ W WĘGLIŃCU Z DNIA 30.12.2008 R. w sprawie uchwalenia miejscowego planu zagospodarowania przestrzennego terenów leśnych i rolnych gminy Węgliniec	ZN- tereny łąk naturalnych, tereny podmokłe, nieużytki		las na terenie przeznaczonym jako tereny łąk naturalnych, tereny podmokłe, nieużytki	
249	Węgliniec Obszar wiejski	Stary Węgliniec	02-25-065-0007	244/1591	13-21-1-05-244 -m -00	D-STAN	Ls	UCHWAŁA NR 186/XXVII/08 RADY MIEJSKIEJ W WĘGLIŃCU Z DNIA 30.12.2008 R. w sprawie uchwalenia miejscowego planu zagospodarowania przestrzennego terenów leśnych i rolnych gminy Węgliniec	ZL- teren lasów	R- tereny rolne	dwa rodzaje przeznaczenia gruntu	
250	Węgliniec Obszar wiejski	Stary Węgliniec	02-25-065-0007	245/1600	13-21-1-05-245 -d -00	D-STAN	Ls	UCHWAŁA NR 186/XXVII/08 RADY MIEJSKIEJ W WĘGLIŃCU Z DNIA 30.12.2008 R. w sprawie uchwalenia miejscowego planu zagospodarowania przestrzennego terenów leśnych i rolnych gminy Węgliniec	ZL- teren lasów	R- tereny rolne	dwa rodzaje przeznaczenia gruntu	

* - Źródło informacji: baza SILP, strony internetowe i geoportale zawierające informacje graficzne o przeznaczeniu gruntów w mpzp, jak również materiały dotyczące planowania przestrzennego uzyskane z urzędów gmin

2.3. Ewidencja gruntów nadleśnictwa na potrzeby wykonawcy projektu planu urządzenia lasu

Ewidencja gruntów w Nadleśnictwie Pieńsk prowadzona jest zgodnie z uregulowaniami zawartymi w zarządzeniu nr 2 Dyrektora Generalnego Lasów Państwowych z dnia 10 stycznia 2019 roku w sprawie ewidencjonowania lasów, gruntów i innych nieruchomości w Lasach Państwowych. Dane z tego zakresu zostaną przekazane wykonawcy projektu PUL w sposób opisany w zarządzeniu nr 13 Dyrektora Generalnego Lasów Państwowych z dnia 20 marca 2007 roku, w drodze importu z bazy SILP do oprogramowania TAKSATOR.

Nadleśnictwo Pieńsk zapewni zgodność danych ewidencyjnych zawartych w bazie SILP z danymi zawartymi w państwowym zasobie geodezyjnym i kartograficznym i standardem LMN oraz aktualność danych na dzień 01.01.2026 r.

Powierzchnia Nadleśnictwa Pieńsk wg stanu bieżącego, bez gruntów we współwłasności wynosi ogółem **18 667,6746 ha**, w tym:

Lp.	Wyszczególnienie	Obr. Pieńsk	Obr. Zgorzelec	Razem Nadleśnictwo Pieńsk
1	Powierzchnia ogółem	8 879,7383	9 787,9363	18 667,6746
2	Grunty leśne	8 443,4603	9 132,2640	17 575,7243
	Grunty związane z gospodarką leśną	258,2676	361,8207	620,0883
3	Grunty zadrzewione i zakrzewione	0,6000	0,4529	1,0529
4	Użytki rolne	90,1859	194,4080	284,5939
5	Nieużytki	58,2043	34,7358	92,9401
6	Grunty zabudowane	26,8538	56,8250	83,6788
7	Tereny komunikacyjne	2,1564	2,5866	4,7430
8	Grunty pod wodami	0,0100	4,8433	4,8533

*- grunty bez współwłasności

Powierzchnia gruntów pozostających we współwłasności wynosi ogółem **0,8103 ha**:

Lp.	Wyszczególnienie	Obr. Pieńsk	Obr. Zgorzelec	Razem Nadleśnictwo Pieńsk
1	Działka nr 272/235, obręb ewid. Miasto Pieńsk 0003	0,5554	-	0,5554
2	Działka nr 210, obręb ewid. Gierałtów	-	0,1900	0,1900

Referat – Nadleśnictwo PIEŃSK

3	Działka nr 255/693, obręb ewid. Godzieszów	-	0,0649	0,0649
	Powierzchnia ogółem	0,5554	0,2549	0,8103
	W tym grunty zurbanizowane	0,5554	0,2549	0,8103

Powierzchnia współwłasności zredukowana udziałem wynosi **0,0780 ha**.

Wszystkie nieruchomości Skarbu Państwa zarządzane przez Nadleśnictwo Pieńsk objęte są księgami wieczystymi prowadzonymi przez Sądy Rejonowe w Zgorzelcu, Lubaniu i Bolesławcu.

W zakresie opisów taksacyjnych wykonawca winien:

- zachować szerokości pasów oraz powierzchnie pod liniami energetycznymi stanowiącymi własność Spółek TAURON Dystrybucja S.A. oraz PSE Polskie Sieci Elektroenergetyczne S.A. Wykazane w projekcie PUL powierzchnie „L ENERG” winny być zgodne z powierzchniami wykazanymi w podpisanych Aktach Notarialnych w sprawie obciążenia nieruchomości Skarbu Państwa służebnością przesyłu. Nadleśnictwo prześle Wykonawcy projektu PUL komplet posiadanych dokumentów, które umożliwią wykazanie prawidłowych wielkości.
- zachować szerokości pasów oraz powierzchnie zajęte pod gazociągi stanowiące własność Spółki GAZ-SYSTEM S.A. Wykazane w projekcie PUL powierzchnie winny być zgodne z powierzchniami wykazanymi w podpisanych Aktach Notarialnych w sprawie obciążenia nieruchomości Skarbu Państwa służebnością przesyłu.
- dokonać aktualizacji innych gruntów zajętych pod infrastrukturę obcą.

Grunty leśne (Ls) które należy ujawnić jako nieleśne:

Lp.	Adres leśny	Powierzchnia [ha]	Rodzaj użytku gruntowego wg stanu na 1-szy dzień obowiązywania planu urządzania lasu	Aktualny rodzaj użytku gruntowego	Aktualny stan na gruncie (skrótowy opis taksacyjny)	Uwagi
1	13-21-2-11-233-f-00	0,0002	Ba	Ls	D-STAN	Ujęcia wody pitnej - studnia
2	13-21-2-11-233-g-00	0,0005	Ba	Ls	D-STAN	Ujęcia wody pitnej - studnie
3	13-21-2-11-235-f-00	0,0005	Ba	Ls	D-STAN	Ujęcia wody pitnej - studnie
4	13-21-2-11-230-c-00	0,0029	Ba	Ls	D-STAN	Ujęcia wody pitnej - studnie

Referat – Nadleśnictwo PIEŃSK

5	13-21-2-11-230-d-00	0,0009	Ba	Ls	D-STAN	Ujęcia wody pitnej - studnie
6	13-21-2-11-232-h-00	0,0034	Ba	Ls	D-STAN	Ujęcia wody pitnej - studnie
7	13-21-2-11-232-j-00	0,0009	Ba	Ls	D-STAN	Ujęcia wody pitnej - studnie
8	13-21-2-11-232-k-00	0,0005	Ba	Ls	D-STAN	Ujęcia wody pitnej - studnie
9	13-21-2-11-232-l-00	0,0007	Ba	Ls	D-STAN	Ujęcia wody pitnej - studnie

W trakcie trwania aktualnie obowiązującego PUL wystąpiło kilka przypadków uruchomienia przez jednostki samorządu terytorialnego procedur związanych z wyłączeniem z produkcji leśnej gruntów zarządzanych przez Nadleśnictwo Pieńsk.

Gminy uzyskały zgodę Ministra Środowiska na przeznaczenie na cele nierolnicze i nieleśne w miejscowych planach zagospodarowania przestrzennego n/w gruntów:

1. Decyzja DLŁ-WNL.8130.123.2022.MK z dnia 12.01.2023 r. zezwalająca na przeznaczenie w miejscowym planie zagospodarowania przestrzennego na cele nieleśne 0,0111 ha gruntów leśnych Skarbu Państwa, stanowiących część działek ewidencyjnych nr 51/3, 1237/49, obręb Pisarzowice, gmina Lubań. Wszczęta procedura na chwilę sporządzenia niniejszego referatu nie została zakończona, inwestor nie uzyskał wymaganej przepisami prawa decyzji Dyrektora Regionalnej Dyrekcji Lasów Państwowych we Wrocławiu zezwalających na wyłączenie z produkcji.
2. Decyzja DLŁ-NL.4130.127.2020.PD z dnia 02.04.2021 r. zezwalająca na przeznaczenie w miejscowym planie zagospodarowania przestrzennego na cele nieleśne 30,3040 ha gruntów leśnych Skarbu Państwa, stanowiących część działek ewidencyjnych nr 225/1538, 238/1541, 239/1607, 240/1605, obręb Stary Węgliniec, gmina Węgliniec. Inwestor uzyskał wymaganą przepisami prawa decyzję Dyrektora Regionalnej Dyrekcji Lasów Państwowych we Wrocławiu zezwalającą na wyłączenie z produkcji część ww. gruntów leśnych o pow. 8,9599 ha (dec. nr 37/2022 z dn. 31.05.2022 r. o zn spr.: ZZ.224.87.2022).
3. Decyzja ES.2210.26.2019.SS z dnia 21.03.2019 r. zezwalająca na przeznaczenie w miejscowym planie zagospodarowania przestrzennego na cele nieleśne 1,4288 ha gruntów leśnych Skarbu Państwa, stanowiących działki ewidencyjne nr 124/477, 125/480, 126/483, 127/486, obr. Bielawa Dolna, gmina Pieńsk. Grunty te zostały wyłączone z produkcji leśnej decyzją nr 6/2020 Dyrektora Regionalnej Dyrekcji Lasów Państwowych

Referat – Nadleśnictwo PIEŃSK

we Wrocławiu ZS.224.143.2019 z dn. 20.01.2020 r. i docelowo stanowiąc drogę publiczną weszły w skład zasobu Gminy Pieńsk, po uprzednim uzyskaniu przez nadleśnictwo zgody Dyrektora RDLP na zamianę z dn. 27.05.2020 r. o zn. spr.: ZS.2261.1.2020. W wyniku przedmiotowej zamiany nadleśnictwo uzyskało 1,7848 ha gruntów stanowiących drogi, stanowiące dotychczas obce enklawy wśród gruntów LP.

4. Decyzja ES.2210.23.2017.WS z dnia 21.03.2017 r. zezwalająca na przeznaczenie w miejscowym planie zagospodarowania przestrzennego na cele nieleśne 11,36 ha gruntów leśnych Skarbu Państwa, stanowiących część działki ewidencyjnej nr 245/376, obręb Opolno Zdrój, gmina Bogatynia. Wszczęta procedura na chwilę sporządzenia niniejszego referatu nie została zakończona, inwestor nie uzyskał wymaganej przepisami prawa decyzji Dyrektora Regionalnej Dyrekcji Lasów Państwowych we Wrocławiu zezwalających na wyłączenie niniejszych gruntów z produkcji.
5. Decyzja ES.2210.95.2016.WS z dnia 21.03.2017 r. zezwalająca na przeznaczenie w miejscowym planie zagospodarowania przestrzennego na cele nieleśne 12,34 ha gruntów leśnych Skarbu Państwa, stanowiących część działki ewidencyjnej nr 63/454, obręb Gronów, gmina Zgorzelec. Inwestor uzyskał wymagane przepisami prawa decyzje Dyrektora Regionalnej Dyrekcji Lasów Państwowych we Wrocławiu zezwalające na wyłączenie z produkcji część ww. gruntów leśnych o pow. łącznej 4,0911 ha (dec. nr 9/2018 z dn. 23.02.2018 r. o zn spr.: DZ.224.14.2018, dec. nr 46/2022 z dn. 04.07.2022 r. o zn spr.: ZZ.224.103.2022, dec. nr 82/2022 z dn. 02.12.2022 r. o zn spr.: ZL.224.95.2022).

Zgodnie z zapisami obecnego Planu Urządzenia Lasu Nadleśnictwo Pieńsk nie zalesiało w minionym okresie gruntów nieleśnych. Natomiast z uwagi na przejęcie na podstawie art. 37 ustawy o lasach w 2023 r. gruntów rolnych przeznaczonych do zalesienia, na początku nowego Planu Urządzenia Lasu w pierwszej kolejności planowane jest zalesienie następujących gruntów:

Adres leśny	Powierzchnia planowanego zalesienia (ha)
13-21-2-09-169 -jx -00	1,54
13-21-2-09-169 -ix -00	1,98
13-21-2-09-169 -hx -00	0,97
13-21-2-09-169 -kx -00	0,76
13-21-2-09-169 -zx -00	0,02
13-21-2-09-169 -by -00	0,78

Referat – Nadleśnictwo PIĘNSK

13-21-2-09-169 -cy -00	1,41
13-21-2-09-169 -lx -00	2,11
13-21-2-09-169 -mx -00	1,48
13-21-2-09-169 -ox -00	0,13
13-21-2-09-169 -nx -00	0,50
13-21-2-09-169 -px -00	0,05
13-21-2-09-169 -rx -00	0,06
13-21-2-09-169 -sx -00	0,39
13-21-2-09-169 -tx -00	0,14
13-21-2-09-169 -xx -00	2,67
13-21-2-09-169 -wx -00	0,15
13-21-2-11-293 -by -00	0,40
13-21-2-11-293 -cy -00	1,37
13-21-2-11-293 -dy -00	0,12
13-21-2-11-293 -fy -00	0,31
13-21-2-11-293 -gy -00	0,36
13-21-2-11-293 -hy -00	0,25
13-21-2-11-293 -iy -00	0,63
13-21-2-11-293 -jy -00	0,19
13-21-2-11-293 -ky -00	0,02
Ogółem:	18,79

3. Przekazanie bazy danych SILP dla potrzeb planu urządzenia lasu, w tym zaktualizowanych danych geometrycznych i opisowych oraz ewentualna decyzja w sprawie wstrzymania obrotu gruntami

Nadleśnictwo posiada leśną mapę numeryczną zgodną ze standardem LMN opisanym w Zarządzeniu 74 Dyrektora Generalnego LP z 23 sierpnia 2001 r. z późn. zmianami. Zaktualizowana baza danych SILP wraz z LMN wg stanu na 31.12.2023 r., w tym zaktualizowane dane geometryczne i opisowe zostaną udostępnione Wykonawcy projektu planu urządzenia lasu w wersji elektronicznej.

Nadleśnictwo przekaże posiadane współrzędne punktów granicznych oraz dane pozyskane z EGiB w celu wykorzystania ich do aktualizacji mapy nadleśnictwa.

Podjęcie decyzji o zakresie wstrzymania obrotu gruntami na czas trwania prac urządzeniowych do uzgodnienia z Dyrektorem RDLP we Wrocławiu i z Wykonawcą projektu PUL.

Nadleśnictwo widzi potrzebę wstrzymania obrotu gruntami w II półroczu 2025 r.

4. Korekta podziału powierzchniowego, w tym oznaczenie granic oddziałów

Grunty Nadleśnictwa Pieńsk zostały podzielone na dwa obręby leśne: Pieńsk i Zgorzelec, nie zachodzi potrzeba zmiany ich granic (granicę należy przyjąć zgodnie z DSG). Nie zachodzi również potrzeba zmiany numeracji oddziałów. W przypadku konieczności zmiany granic oddziałów należy dostosować również przebiegi granic leśnictw tak aby cały oddział wchodził tylko w granice jednego leśnictwa.

Proponujemy oznaczenie nieczytelnych linii podziału powierzchniowego na oddziały przy skrzyżowaniach linii, ich wylotach na granice i na przecięciach z głównymi drogami publicznymi, poprzez oznaczenie na korze dwóch poziomych linii na wysokości ok. 1,5 m.

W trakcie terenowych prac urzędzeniowych wykonawca tych prac dokona inwentaryzacji słupków oddziałowych i sporządzi ich wykaz.

Inwentaryzacja słupków zostanie wykonana wg następujących kryteriów:

- istniejący słupek oddziałowy,
- uszkodzony lub istniejący słupek oddziałowy – do wymiany,
- brak słupka oddziałowego.

5. Oznaczanie granic wyłączeń oraz ujmowanie w projekcie planu gruntów stanowiących współwłasność

Nadleśnictwo Pieńsk wnioskuje, aby:

1. Zweryfikować adresy i powierzchnie w wydzieleniach podzielonych w wyniku dokonanych zmian zewnętrznych (sprzedaż nieruchomości, regulacja stanu prawnego). Nadleśnictwo udostępni Wykonawcy niezbędne materiały w tym zakresie.
2. Jednowiekowe lub zbliżone wiekowo uprawy i młodniki znajdujące się obecnie w kilku graniczących ze sobą pododdziałach danego oddziału połączyć w jeden pododdział.
3. Zainwentaryzować występujące w granicach gruntów rolnych zakrzaczenia, zadrzewienia pod kątem naturalnej sukcesji, a powierzchnie pokryte drzewostanem, zgodnie z założeniami IUL przenieść do lasu. W uzgodnieniu z nadleśnictwem dokonać szczegółowej analizy gruntów rolnych pod kątem możliwości zalesienia. W przypadku cennych siedlisk przyrodniczych na obszarach NATURA 2000 decyzja dotycząca utworzenia odrębnych wydzieleń winna być uzgodniona z Nadleśnictwem.
4. Wykazać w projekcie PUL grunty wpisane do rejestru zabytków, jako odrębne pododdziały. W miarę możliwości pozostawić pod pierwotnymi adresami.
5. Wydzielenia leśne wchodzące w skład obiektów nasiennych (ujętych w KRL MP) i rezerwatów przyrody pozostawić pod pierwotnymi adresami, bez zmiany powierzchni.

Referat – Nadleśnictwo PIĘŃSK

W przypadku zaistnienia konieczności dokonania zmian w zakresie adresu i powierzchni – pozycje takie należy zgłosić do konsultacji Nadleśnictwu i RDLP.

6. Wydzielenia obciążone notarialnie służebnością przesyłu na rzecz przedsiębiorstw zajmujących się przesyłem energii lub gazu, na których posadowione są linie elektroenergetyczne i gazociągi oraz grunty w innym udostępnieniu pozostawić pod pierwotnymi adresami leśnymi. Aktualizację powierzchni terenów pod liniami elektroenergetycznymi i gazociągami wykonać w sposób opisany w pkt. 2.3. niniejszego referatu. Stwierdzone w terenie niezgodne z obciążeniami służebnością przesyłu przebiegi linii energetycznych i gazociągów zgłosić do Nadleśnictwa do konsultacji.
7. Wykazać w projekcie PUL jako osobne wydzielenia płyty priorytetowych siedlisk przyrodniczych wyznaczonych w granicach obszarów: NATURA 2000.
8. Na terenie zrehabilitowanym – L. Posada i Bogatynia – utworzyć, w uzgodnieniu z Nadleśnictwem, nowe wydzielenia na terenach gospodarczo niedostępnych i trudno dostępnych umożliwiając pozostawienie ich bez wskazań gospodarczych.
9. Informacje o powierzchniach niestanowiących wyłączeń (GNIAZDO, LUKA, KĘPA) powinny być odpowiednio odnotowane na mapie gospodarczej oraz opisie taksacyjnym drzewostanu. W przypadku wykazanych luk o powierzchni nieprzekraczającej 0,15 ha, nie projektować zadań gospodarczych – dolesień, pozostawiać je do naturalnego odnowienia.
10. Zainwentaryzowane odnowienia naturalne opisać jako warstwę w wydzieleniu. Sporządzić wykaz istniejących odnowień naturalnych, a ich uznanie pozostawić do decyzji nadleśniczego.
11. Dla uznanych odnowień przez Nadleśnictwo zaktualizować i zweryfikować cechy przypisane do obiektu (okładka) i gatunków, na podstawie przekazanych protokołów odnowień naturalnych wraz z szkicami (tzw. dziedziczenie cech w projekcie planu UL).

W ramach aktualizowanego podziału numerycznego w miarę możliwości zachować ciągłość zaliterowania wydzieleń.

Granice pododdziałów powinny być wyraźne i łatwe do identyfikacji w terenie. W przypadkach braku wyraźnych różnic między poszczególnymi drzewostanami proponujemy oznaczenie granic pododdziałów (obrączki na „czerwono” na załamaniach linii rozgraniczających oraz znaki kierunkowe). Szczególną uwagę należy zwrócić na wydzielenia przewidywane do użytkowania rębego. Sposób oznaczenia gruntów stanowiących współwłasność, wykazanych w pkt. 2.3. referatu zostanie określony podczas KZP.

6. Wykorzystanie zdjęć lotniczych lub obrazów satelitarnych do planu urządzenia lasu

Nadleśnictwo Pieńsk nie posiada w swoich zasobach aktualnych zdjęć lotniczych. Nadleśnictwo wnosi o wykorzystanie dostępnych w GUGiK najnowszych opracowań w tym zdjęć lotniczych, które są wykonywane również dla obszaru Nadleśnictwa Pieńsk w ramach zamówienia realizowanego przez ARiMR.

7. Ujmowanie cech drzewostanów w planie urządzenia lasu

W trakcie prac taksacyjnych wskazane jest dokonanie aktualizacji cech drzewostanów, zgodnie z aktualnie obowiązującą IUL.

Wykonawca uwzględni w opisach taksacyjnych sporządzanych przy pomocy programu Taksator cech drzewostanów oraz cech dla gatunków związanych z nasiennictwem i selekcją, odnowieniami naturalnymi: UPR POCH – gospodarczy drzewostan nasienny; NAS GOSP – gospodarczy drzewostan nasienny; NAS WYŁ – wyłączony drzewostan nasienny, wprowadzając w polu tekstowym opisu taksacyjnego standaryzowanych informacji – BUP1 (blok upraw pochodnych nr 1, 2, 3 itd.), DM, ŻN. Odpowiednie cechy ujęte dotychczas w SILP, będą dziedziczone w nowej bazie.

Zgodnie z Zarządzeniem nr 58/2012 z 31 sierpnia 2012 roku Dyrektora Generalnego Lasów Państwowych w sprawie zaleceń w zakresie uznawania, ewidencjonowania i oceny odnowień naturalnych, wykonawca uwzględni w opisach taksacyjnych sporządzanych przy pomocy programu Taksator uznane przez nadleśnictwo odnowienia naturalne, poprzez przypisanie cechy DRZ NAT do odpowiedniej warstwy gatunkowo-wiekowej. Powyższe oznacza, że cecha DRZ NAT ujęta dotychczas w SILP będzie dziedziczona w nowej bazie.

Zgodnie z pkt. I ppkt 5 wyżej wymienionego Zarządzenia, wykonawca sporządzi wykaz wszystkich opisanych w trakcie wykonywania planu urządzenia lasu powierzchni z przyszłościowym odnowieniem naturalnym, do ewentualnego uznania.

Poniżej przedstawiono ramowy schemat zestawienia młodego pokolenia ujawnionego w opisach taksacyjnych jakie sporządzi wykonawca, w którym to:

- wyróżni wiersze prezentujące wydzielenia, dla których zaplanowano użytkowanie rębne i jednocześnie nie planowano powierzchni do odnowienia ze względu na zinwentaryzowane młode pokolenie,
- pozostałe wiersze będą prezentować młode pokolenie, które należy monitorować w trakcie obowiązywania planu urządzenia lasu z możliwością ewentualnego wykorzystania i uznania odnowienia naturalnego oraz jego zaewidencjonowania poprzez nadanie odpowiedniej warstwie

Referat – Nadleśnictwo PIĘŃSK

gatunkowo-wiekowej cechy DRZ NAT (zgodnie z Załącznikiem nr 1 do Zarządzenia nr 58 Dyrektora Generalnego Lasów Państwowych z dnia 31 sierpnia 2012 r.).

Adres leśny	Powierzchnia wydzielenia [ha]	Zadrzewienie warstwy	Warstwa	Udział	Gatunek	Wiek	Powierzchnia zredukowana [ha]	Projektowane wskazanie (rębnia)	Projektowane wskazanie (odnowienie)	Projektowana powierzchnia odnowienia [ha]	Cecha warstwy gatunkowo-wiekowej	Uwagi nadleśnictwa
1	2	3	4	5	6	7	8	9	10	11	12	13
Razem												

Syntetyczne podsumowanie wyżej prezentowanego zestawienia powinno mieć następującą formę:

Gatunek	Powierzchnia [ha] zajmowana przez dany gatunek z uwzględnieniem cechy opisanej dla warstwy gatunkowo-wiekowej			Razem
	DRZ NAT	DRZ SZT	(bez cechy)	

Nadleśnictwo Pieńsk prześle Wykonawcy projektu PUL niezbędne wykazy:

1. Wykaz istniejących gospodarczych drzewostanów nasiennych.
2. Wykaz WDN i otuliny, DM.
3. Wykaz bloków upraw pochodnych i założonych upraw pochodnych.

Wykonawca sporządzi wykaz cech drzewostanów, który następnie zostanie przekazany nadleśnictwu wraz z próbnymi wydrukami opisów taksacyjnych. Wspomniany wykaz podlega uzgodnieniu z nadleśnictwem.

8. Zastosowanie jednostek kontrolnych

Nie przewiduje się utworzenia jednostek kontrolnych na terenie Nadleśnictwa Pieńsk.

9. Przebudowa drzewostanów

Kwalifikacja drzewostanów pod kątem potrzeby ich przebudowy zostanie dokonana przez Wykonawcę w trakcie prac taksacyjnych. Proponuje się kwalifikowanie drzewostanów do przebudowy w oparciu o kryteria i wytyczne określone w § 40 instrukcji IUL.

W szczególności przebudową powinny zostać objęte:

1. Drzewostany trwale uszkodzone (w tym o złym stanie zdrowotnym i sanitarnym)
2. Drzewostany o niskim zadrzewieniu i niskiej jakości.
3. Drzewostany o składzie gatunkowym niezgodnym z siedliskiem począwszy od II klasy wieku.

Wykonawca projektu PUL niezwłocznie po zakończeniu prac taksacyjnych powinien uzgodnić z Nadleśnictwem sporządzony wg wzoru nr 3 IUL „Wykaz drzewostanów kwalifikujących się do przebudowy” z podziałem na grupy:

1. Drzewostany do pilnej przebudowy pełnej z zastosowaniem rębni z krótkim okresem odnowienia.
2. Drzewostany do stopniowej przebudowy pełnej z zastosowaniem trzebieży przekształceniowych.

10. Decyzja w sprawie zwiększenia powierzchni do odnowienia w KO i KDO

W Nadleśnictwie Pieńsk nie przewiduje się zwiększania powierzchni do odnowienia oszacowanej w drzewostanach KO i KDO.

11. Inwentaryzacja zasobów drzewnych, w tym pomiar drewna martwego

Inwentaryzację zasobów drzewnych, w tym pomiar drewna martwego należy wykonać zgodnie z IUL.

12. Wytyczne do sporządzania i wydruku map gospodarczych, gospodarczo-przeładowych, przeładowych oraz mapy sytuacyjnej

Wykonawca projektu PUL zaktualizuje leśną mapę numeryczną w standardzie obowiązującym w PGL LP.

Nadleśnictwo wnosi o sporządzenie przez wykonawcę projektu Planu Urządzenia Lasu następujących zestawów map opracowanych numerycznie oraz ich wydruków w następujących skalach:

Referat – Nadleśnictwo PIĘŃSK

Mapy gospodarcze w skali 1:5000:

- mapy gospodarcze (matryca), oddzielnie obrębami leśnymi, 1 komplet w formacie A1,
- mapy gospodarcze z cięciami rębnymi, oddzielnie obrębami leśnymi, 1 komplet w formacie A1,
- mapy gospodarcze z naniesionymi numerami działek ewidencyjnych, 1 komplet w formacie A1,
- mapy chronionych siedlisk przyrodniczych Natura 2000 według aktualnego stanu wiedzy., 1 komplet w formacie A1.

Do kompletu map winien zostać sporządzony skorowidz arkuszy w postaci mapy sytuacyjnej z zaznaczeniem arkuszy i numerów oddziałów leśnych.

Na mapach, oprócz informacji określonych § 66 IUL, winny zostać dodatkowo naniesione:

- 1) tereny zabudowane,
- 2) budynki,
- 3) bagna i tereny podmokłe,
- 4) torfowiska
- 5) nieużytki, w tym nieużytki pokopalniane
- 6) cmentarze,
- 7) zbiorniki wodne,
- 8) zadrzewienia,
- 9) linie energetyczne, telekomunikacyjne i rurociągi
- 10) warstwie
- 11) granice współwłasności,
- 12) granice lasów innej własności,
- 13) punkty graniczne,
- 14) pasy ppoż. wzdłuż linii kolejowych.

Mapy gospodarczo-przeładowe w skali 1:10000 dla wszystkich leśnictw:

- drzewostanów - 3 komplety, w tym 1 podklejony na płótnie, 1 laminowana do powieszenia na ścianie,
- projektowanych cięć rębnych z naniesionymi siedliskami przyrodniczymi (podklejonych na płótnie),
- siedlisk leśnych (sporządzona w oparciu o operat glebowo-siedliskowy)
- obszarów chronionych i funkcji lasu – 2 komplety, w tym 1 laminowana do powieszenia na ścianie
- drzewostanów wyłączonych z użytkowania oraz walorów przyrodniczo – krajobrazowych,
- ochrony lasu.

Referat – Nadleśnictwo PIEŃSK

Mapy przeglądowe w skali 1:25000 na aktualnym podkładzie topograficznym:

- obszarów chronionych i funkcji lasów – 2 komplety,
- granic administracyjnych (powiatów, gmin, obrębów ewidencyjnych) – 1 komplet,
- siedlisk leśnych – typów siedliskowych lasu – 2 komplety,
- drzewostanów (na płótnie) – 5 kompletów,
- projektowanych cięć rębnych z naniesionymi granicami bloków upraw pochodnych (na płótnie) – 3 komplety,
- ochrony przeciwpożarowej wraz z granicami lasów innych form własności – 2 komplety oraz dodatkowe egzemplarze mapy ochrony przeciwpożarowej dla powiatowej straży pożarnej w zasięgu Nadleśnictwa Pieńsk (do uzgodnienia z nadleśnictwem),
- ochrony lasu – 2 komplety (w przypadku pokrywania się obszarów o różnym zagrożeniu – uwidocznic wszystkie kategorie zagrożeń),
- nasiennictwa i selekcji – 2 komplety,
- infrastruktury (sieć dróg, budynki, rowy melioracyjne, budowle wodne) – 2 komplety dodatkowo 1 komplet na płótnie,
- zagospodarowania łowieckiego z zaznaczonymi granicami obwodów łowieckich i urządzeniami łowieckimi zgodnie z IUL – 2 komplety dodatkowo 1 komplet na płótnie,
- zagospodarowania turystycznego – 2 komplety,
- czyste arkusze (po 10 egz. dla każdego obrębu).

Mapy sytuacyjno-przeładowe w skali 1:50000 na aktualnym podkładzie topograficznym:

- obszaru terytorialnego zasięgu nadleśnictwa – 3 egz.,
- obszarów chronionych i funkcji lasu – 2 egz.

Nadleśnictwo wnosi aby całość dokumentacji została również przekazana w wersji cyfrowej, na nośnikach danych (dokumenty zapis w PDF, materiały kartograficzne zapis w PDF lub JPG z georeferencją, GeoTIFF; zestawienia użyte w arkuszach w edytowalnych EXCEL). Wykonawca PUL powinien dostarczyć wszystkie utworzone na potrzeby sporządzenia map obiekty również w formie warstw numerycznych (shp).

13. Podział na obręby leśne oraz podział na leśnictwa

Nadleśnictwo Pieńsk nie zgłasza potrzeb w zakresie korekty zasięgów terytorialnych obrębów leśnych w stosunku do istniejących oprócz korekt wynikających z realizacji Zarządzenia Nr 90 Dyrektora Generalnego Lasów Państwowych z dnia 29 grudnia 2014r. Należy zachować dotychczasowy podział na leśnictwa. W przypadku dokonywania jakichkolwiek zmian granic oddziałów (na granicach leśnictw) należy dokonać korekty granic leśnictw tak aby występowała pełna spójność w ich przebiegu.

Referat – Nadleśnictwo PIEŃSK

Powierzchnia obrębów leśnych wg gmin – stan na dzień 25.05.2023 r.

Gmina	Powierzchnia (ha)	w tym: obręb leśny Pieńsk	w tym: obręb leśny Zgorzelec
Nowogrodziec Miasto	38,3092	-	38,3092
Nowogrodziec Obszar Wiejski	821,0246	-	821,0246
Lubań Miasto	3,4576	-	3,4576
Lubań Obszar Wiejski	1 028,9995	-	1 028,9995
Platerówka	306,4866	-	306,4866
Siekierczyn	281,1357	-	281,1357
Zawidów	2,7952	-	2,7952
Zgorzelec Miasto	26,2934	-	26,2934
Zgorzelec Obszar Wiejski	2 034,7591	59,3596	1 975,3995
Bogatynia Miasto	2 234,8058	-	2 234,8058
Bogatynia Obszar Wiejski	1 413,9152	-	1 413,9152
Pieńsk Miasto	168,6330	168,6330	-
Pieńsk Obszar Wiejski	3 442,3442	3 197,7359	244,6083
Sulików	1 410,9606	-	1 410,9606
Węgliniec Obszar Wiejski	5 454,5652	5 454,5652	-
RAZEM	18 668,4849	8 880,2937	9 788,1912

Wykaz obrębów leśnych i leśnictw – przyporządkowanie oddziałów:

Obręb Pieńsk:

Leśnictwo	Numer leśnictwa	Oddziały
Piasieczno	01	1-14; 29-42; 57-69; 84-95; 108-118
Bielawa	02	15-28; 43-56; 70-83; 96-107; 119-127B
Ostęp	03	128-137; 145-154; 162-171; 179-186; 195-202; 209-216; 223-230
Stojanów	04	138-144E; 155-161D; 172-178; 187-194D; 203-208; 217-222B; 231-236; 248A-248B
Dłużyna	05	237-285

Obręb Zgorzelec:

Leśnictwo	Numer leśnictwa	Oddziały
Wykroty	06	1; 43-51; 105-110; 252-291
Godzieszów	07	2-42; 52-64; 68-69
Jerzmanki	08	65-67; 70-104; 111-111A; 117-125; 127-130; 150-153; 158-160
Bierna	09	112-116; 126; 131-149; 162-188
Posada	10	154-157; 161-161A; 189-198; 201-217; 292; 300; 309-311; 326-334; 336-342; 345-346
Bogatynia	11	226-251; 293-299; 301-308; 312-325; 335; 343-344; 347-348

14. Obszary zagrożone uporczywym występowaniem szkód. Ochrona lasu.

Na terenie Nadleśnictwa Pieńsk ze względu na główny udział sosny jest ona stale zagrożona ze strony brudnicy mniszki oraz barczatki sosnowki. Ogniska gradacyjne najczęściej zlokalizowane są na terenie leśnictw Piaseczno i Bielawa, obręb Pieńsk.

W Nadleśnictwie Pieńsk brak jest obszarów zagrożonych uporczywym występowaniem szkód. Niemniej jednak od roku 2016 obserwuje się postępujące obniżenie żywotności drzewostanów z udziałem Js, Św, So, Db, Brz. Na etapie prowadzonych terenowych prac inwentaryzacyjnych należy opisać takie drzewostany lub nawet całe obszary o obniżonej żywotności, które z racji postępującego procesu zamierania nie dotrważą do przyjętego wieku rębności. Dla obszarów tych należy przewidzieć i zaplanować wskazania, które nakierowane będą na zachowanie ich stabilności, podniesienie odporności również z uwzględnieniem przebudowy obszarów zagrożonych rozpadem. Nadleśnictwo definicję takich obszarów w odniesieniu do drzewostanów iglastych i liściastych proponuje wypracować w oparciu o kryteria uzgodnione z RDLP Wrocław i Wykonawcą na podstawie IOL.

14.1. Ochrona lasu.

14.1.1 Zagrożenia biotyczne

Owadzie szkodniki pierwotne (liściożerne)

Nadleśnictwo Pieńsk prowadzi prognozę występowania szkodników pierwotnych poprzez:

1. Wykładanie pułapek feromonowych na brudnicę mniszkę.
2. Obserwację samic brudnicy mniszki metodą transektu lub metodą 20 drzew w zależności od wytycznych z ZOL we Wrocławiu.

Referat – Nadleśnictwo PIEŃSK

3. Jesienne poszukiwania szkodników pierwotnych sosny na stałych partiach kontrolnych.

W roku 2018 zostało przeprowadzone zwalczanie lotnicze brudnicy mniszki na powierzchni 1290,44 ha środkiem chemicznym Foray 76B oraz w roku 2021 prowadzono zwalczanie lotnicze brudnicy nieparki na powierzchni 392,06 ha środkiem chemicznym Delfin WG i Foray 76B. Koszt ogółem to około 460 152,82 zł.

Ww. szkodniki w Nadleśnictwie Pieńsk obecnie nie powodują szkód istotnych, przekraczających progi rejestracji określone w Instrukcji Ochrony Lasu.

Tabela 1. Występowanie szkodników pierwotnych na terenie Nadleśnictwa Pieńsk w latach 2016-2022 w ha

rok	Boreczniki sosnowe	Borecznikowiec rudy	Brudnica mniszka	Brudnica nieparka	Strzygonia choinówka
2016					
2017		47,87	253,74		
2018	40,79		2760		500
2019	27,42				
2020	42,23			1378,83	
2021				732,72	
2022					
Razem:	110,44	47,87	3013,74	2111,55	500

Referat – Nadleśnictwo PIEŃSK

Owadzie szkodniki wtórne

Wśród szkodników wtórnych największe znaczenie ma kornik drukarz. W Nadleśnictwie Pieńsk prowadzi się obserwacje i zwalczanie ww. szkodników wtórnych poprzez:

1. Wykładanie pułapek feromonowych.
2. Wykładanie pułapek klasycznych.
4. Stosowanie siatek STORANET (do 2022 roku)
5. Korowanie surowca.
6. Spalanie pozostałości pozrębowych.

Nadleśnictwo prowadzi na bieżąco usuwanie pojawiającego się posuszu czynnego, wywrotów i złomów oraz przestrzega terminów wywozu drewna określonych w Instrukcji Ochrony Lasu.

Szkody od kornika drukarza odnotowano w analizowanym okresie na prawie 60 ha (tabela 2).

Tabela 2. Występowanie uszkodzeń spowodowanych przez szkodniki wtórne w Nadleśnictwie

Rok	Smolik znaczony	Kornik modrzewiowiec	Rytownik pospolity	Kornik drukarz
2016	3,22			14,14
2017				
2018				
2019		0,43		5,75
2020				1,39
2021				0,78
2022				37,3
Razem:	3,22	0,43	0,08	59,36

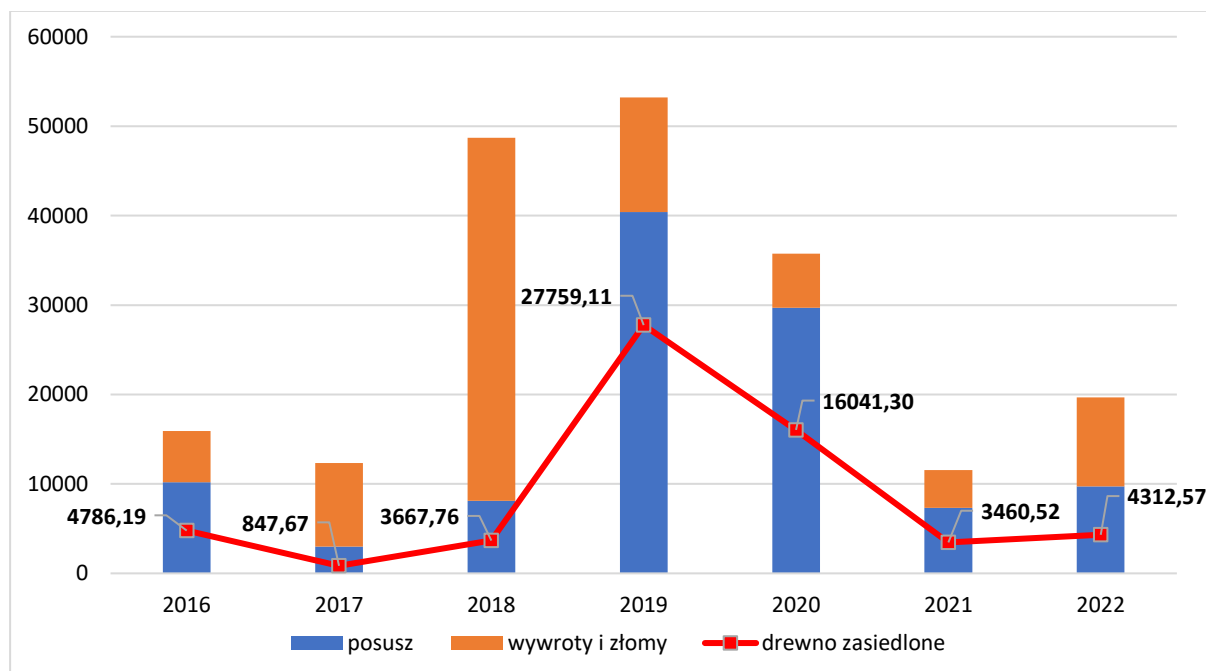
W okresie obowiązywania Planu Urządzenia Lasu Nadleśnictwo prowadziło cięcia związane z porządkowaniem sanitarnym lasu spowodowane czynnikami abiotycznymi jak i biotycznymi w rozmiarze około 6% pozyskania ogółem w latach 2016 - 2022. Największy rozmiar cięć sanitarnych w stosunku do pozyskania grubizny ogółem wyniósł 16% w roku 2020. (tabela nr 3).

Referat – Nadleśnictwo PIĘNSK

Tabela 3. Wykaz udziału cięć sanitarnych w pozyskaniu ogółem grubizny.

Rok	Cięcia sanitarne (m ³)	Pozyskanie ogółem (m ³)	Udział CS w pozyskaniu ogółem
2016	693,43	75 057,66	< 1%
2017	378,38	88 886,26	< 1%
2018	2 838,97	106 192,39	3%
2019	13 400,04	108 547,16	12%
2020	11 884,63	75 838,33	16%
2021	984,25	90 098,20	1%
2022	6 979,74	91 470,12	8%
Razem:	37 159,44	636 090,12	6%

Ogółem w analizowanym okresie rozmiar cięć sanitarnych wyniósł 37 159 m³, cięcia sanitarne stanowią 4% masy zaplanowanej do cięć w dziesięcioleciu.



Rysunek 1. Pozyskanie posuszu, wywrotów i złomów w Nadleśnictwie Pięnsk w latach 2016-2022

Największe ilości drewna posuszowego, złomów i wywrotów zostały pozyskane w latach 2018 – 2020, osiągając w każdym z tych lat ponad 40% pozyskania grubizny ogółem. Ze względu na występujące w roku 2018 na terenie Nadleśnictwa Pięnsk silne wiatry, zdecydowaną większość pozyskania ze względów sanitarnych stanowiły wywroty i złomy. W latach 2019 – 2020

Referat – Nadleśnictwo PIEŃSK

widać zdecydowaną przewagę pozyskania drewna posuszowego oraz największe ilości pozyskanego drewna zasiedlonego. Jest to spowodowane występującym w tych latach intensywnym zasiedlaniem świerków przez kornika drukarza, szczególnie na terenie Obrębu Zgorzelec.

W pozostałych latach pozyskanie posuszu, wywrotów i złomów oscyloowało w granicach 13 – 22% pozyskania grubizny ogółem rocznie. Widoczny w 2022 r. wzrost pozyskania surowca ze względów sanitarnych został spowodowany koniecznością uprzątnięcia drewna z terenu pożaryska o powierzchni ok. 30 ha, po pożarze mającym miejsce na terenie Leśnictwa Bielawa w czerwcu tego roku. (tabela nr 4).

W badanym okresie Nadleśnictwo Pieńsk nie widziało potrzeby zwiększania planu pozyskania i realizowało cięcia z przyczyn sanitarnych w ramach obowiązujących etatów, z jednoczesnym ograniczeniem cięć planowych.

Tabela 4. Udział drewna posuszowego, złomów i wywrotów w pozyskaniu ogółem

Rok	Posusz wywroty i złomy			Posusz wywroty i złomy razem	Ogółem pozyskanie grubizny	Udział cięć sanitarnych w pozyskaniu ogółem
	Z	O	N			
2016	4 786,19	127,33	10 999,21	15 912,73	75 057,66	21%
2017	847,67	17,04	11 483,57	12 348,28	88 886,26	14%
2018	3 667,76	301,38	44 731,20	48 700,34	106 192,39	46%
2019	27 759,11	7 561,86	17 883,31	53 204,28	108 547,16	49%
2020	16 041,30	11 614,58	8 079,67	35 735,55	75 838,33	47%
2021	3 460,52	3 798,49	4 280,68	11 539,69	90 098,20	13%
2022	4 312,57	1 661,43	13 714,57	19 688,57	91 470,12	22%

Owadzie szkodniki upraw i młodników

Ww. szkodniki w Nadleśnictwie Pieńsk nie powodują szkód istotnych, przekraczających progi rejestracji określonych w Instrukcji Ochrony Lasu.

Choroby powodowane przez grzyby.

Referat – Nadleśnictwo PIĘNSK

Tabela 5. Występowanie uszkodzeń spowodowanych przez jemiolę i grzyby w Nadleśnictwie

Rok	Jemiola	Opieńkowa zgnilizna korzeni	Zamieranie pędów sosny
2016		1,40	
2017			
2018			
2019	1,95		
2020			
2021			
2022			
Razem:	1,95	1,40	

W latach 2016-2022 nie zostało odnotowane duże występowanie uszkodzeń spowodowanych przez jemiolę i grzyby co przełożyło się na pozytywny stan sanitarny drzewostanów.

Szkody od zwierzyny

Nie stanowią istotnego problemu dla Nadleśnictwa szkody wyrządzane przez zwierzynę płową. Stosuje się gradzenia i smarowanie upraw oraz wykładanie drzew zgryzowych.

Poziom szkód przedstawia inwentaryzacja z 2022 r.

13		
n1321		

Dominujący rodzaj uszkodzeń: ZG OG ZŁ, SPAŁOW, CZEMCH, WYR WYK, WYDEPT, PODTOP, ŚCIN DRZ

Główny sprawca uszkodzeń: JELEŃ, DANIEL, SARNA

Stadium rozwojowe drzewostanu: UPR, MŁOD, D-STAN

Lp.	Leśnictwo	Stadium rozwojowe drzewostanu	Powierzchnia wydzielenia [ha]	Główny sprawca uszkodzeń	Dominujący rodzaj uszkodzeń	Powierzchnia szkód spowodowanych przez ssaki [ha]		
						21-40%	>40%	razem
1	2	3	4	5	6	7	8	9
1	Piaseczno	UPR	18,13	JELEŃ	ZG OG ZŁ	4,06		4,06
2	Piaseczno	MŁO	3,34	JELEŃ	SPAŁOW	0,5		0,5
3	Bielawa	UPR	10,58	JELEŃ	ZG OG ZŁ	1,75	1,73	3,48
4	Ostęp	UPR	2,11	SARNA	ZG OG ZŁ		0,60	0,60
5	Stojanów	UPR	13,98	JELEŃ	ZG OG ZŁ	0,99	0,38	1,37
6	Dłużyna	Brak						

Referat – Nadleśnictwo PIĘŃSK

7	Wykroty	UPR	13,81	SARNA	ZG OG Zł	3,72		3,72
8	Godziszów	UPR	21,29	SARNA	ZG OG Zł	1,12		1,12
9	Jerzmani	UPR	6,43	SARNA	ZG OG Zł	0,32	0,55	0,87
10	Bierna	Brak						
11	Posada	UPR	49,91	SARNA	ZG OG Zł	3,45		3,45
12	Bogatynia	UPR	72,78	SARNA	ZG OG Zł	6,30		6,30
Ogółem			212,36			22,21	3,26	25,47

14.1.2. Zagrożenia abiotyczne

Wysokie temperatury i susza od roku 2019 spowodowały istotne pogarszanie się stanu zdrowotnego lasów Nadleśnictwa Pięńsk. Szkody nie przyjęły rozmiarów kłęskowych dzięki szybkiej i sukcesywnej interwencji poprzez bieżące usuwanie zasiedlonych drzew w cięciach przygodnych.

Nadleśnictwo Pięńsk odnotowało w analizowanym okresie szkody od suszy na powierzchni ok.121 ha.

Tabela 6. Występowanie uszkodzeń spowodowanych przez czynniki abiotyczne w Nadleśnictwie Pięńsk, w latach 2016 – 2022 [ha]

Kategoria czynników uszkodzeń	2016	2017	2018	2019	2020	2021	2022	Razem:
Zakłócenia stosunków wodnych	18,37		12,36	32,80	22,92	0,44	34,61	121,5
Niskie i wysokie temperatury						13,30	7,23	20,53
Wiatr	4,60	9,36	9,15	6,37	1,12	0,17		30,77
Pożary	11,10	0,30	2,46	2,23	6,42	0,47	33,63	56,61

15. Terminy i sposoby kontroli prac urządzeniowych

Zgodnie z zarządzeniem nr 63 Dyrektora Generalnego LP z dnia 13 sierpnia 2002 r. prace taksacyjne będą kontrolowane i dokumentowane na bieżąco przez przedstawicieli RDLP we Wrocławiu w obecności przedstawicieli Nadleśnictwa Pięńsk oraz Wykonawcy PUL.

Referat – Nadleśnictwo PIEŃSK

Problemy jakie będą się pojawiać w trakcie prac terenowych, będą rozwiązywane w trakcie bieżących konsultacji z Nadleśnictwem Pieńsk lub RDLP we Wrocławiu.

Nadleśnictwo udostępni Wykonawcy wszelkie posiadane przez siebie materiały potrzebne do sporządzenia Planu Urządzenia Lasu.

Nadleśnictwo ze swojej strony deklaruje ścisłą współpracę z Wykonawcą i wnosi, aby współpraca ta przybrała następującą formę:

15.1. Przed rozpoczęciem prac w poszczególnych leśnictwach członkowie drużyn urzędzeniowych powinni uzgodnić z leśniczymi szczególne uwarunkowania terenu.

15.2. Stwierdzone w trakcie prac elementy wymagające wyjaśnień należy uzgadniać na bieżąco z leśniczymi i zastępcą nadleśniczego, a w sytuacjach szczególnych z nadleśniczym.

15.3. Po zakończeniu prac terenowych w poszczególnych leśnictwach odbędą się uzgodnienia przeprowadzone szczegółowo dla wszystkich taksowanych oddziałów. W pracach tych wezmą udział leśniczowie oraz przedstawiciele kierownictwa Nadleśnictwa. Z uzgodnień będzie spisywany protokół. Materiały do uzgodnień szczegółowych należy przekazać leśniczym w terminie co najmniej 14 dni przed planowanym spotkaniem.

Nadleśnictwo wnosi o udostępnienie przez Wykonawcę projektu PUL wstępnych wydruków opisów taksacyjnych wraz ze wskazaniem gospodarczymi, celem weryfikacji i wniesienia ewentualnych uwag. Nadleśnictwo proponuje, aby okres przeznaczony na weryfikację opisów taksacyjnych i wskazań gospodarczych wynosił minimum 30 dni.

16. Forma oprawy opisów taksacyjnych i map, w tym map dodatkowych oraz forma prezentowania programu ochrony przyrody, a także ewentualna ekspertyza docelowej sieci dróg leśnych oraz prognoza ekonomiczna

Nadleśnictwo wnioskuję o oprawienie opisów taksacyjnych, zestawień tabelarycznych, POP, prognozy oddziaływania PUL na środowisko w twarde oprawy płócienne. W przypadkach dokumentów do których załącznikami będą mapy, oprawy winny posiadać stosowne kieszenie.

Formy oprawy map opisane zostały w punkcie 12 części A niniejszego referatu.

Wykonawca projektu PUL prześle Nadleśnictwu na nośnikach danych w formie elektronicznej ww. dokumenty oraz mapy.

Nie jest wymagane sporządzenie prognozy ekonomicznej.

17. Sporządzenie dodatkowej tabeli XXII dla gatunków chronionych nie objętych obszarem Natura 2000

Nadleśnictwo Pieńsk wnioskuję o sporządzenie dodatkowej tabeli XXII na podstawie materiałów przedłożonych przez Nadleśnictwo i materiałów znajdujących się w zasobach

Referat – Nadleśnictwo PIEŃSK

Regionalnej Dyrekcji Ochrony Środowiska we Wrocławiu oraz danych pozyskanych w trakcie prac urzędniowych przez wykonawcę PUL.

18. Ustalenia dotyczące postępowania w sprawie strategicznej oceny oddziaływania PUL na środowisko i obszary Natura 2000, w tym projekt wystąpienia do Regionalnego Dyrektora Ochrony Środowiska w sprawie zakresu i szczegółowości prognozy

Wniosek o uzgodnienie zakresu i stopnia szczegółowości informacji wymaganych w prognozie oddziaływania na środowisko dla tworzonego projektu Planu Urządzenia Lasu dla Nadleśnictwa na lata 2026-2035 zostanie opracowany przez RDLP z udziałem Nadleśnictwa. Dyrektor RDLP we Wrocławiu wystąpi z wnioskiem do Dyrektora RDOŚ we Wrocławiu oraz Państwowego Wojewódzkiego Inspektora Sanitarnego we Wrocławiu. Realizacja zgodna z nową Instrukcją Urządzenia Lasu.

CZĘŚĆ B. ZAŁOŻENIA DO PLANU URZĄDZENIA LASU

1. Obszary chronione i funkcje lasu

Część A.2.1 zawiera część informacji.

1.1 Zasięg i lokalizacja istniejących i projektowanych form ochrony przyrody, w tym obszarów chronionych

1.1.1. Rezerwat przyrody

Rezerwat przyrody „Grądy koło Posady” został powołany Rozporządzeniem Wojewody Dolnośląskiego z dnia 12 czerwca 2002r. (Dz. Urz. Woj. Dol. Nr 135 poz. 1856) w sprawie uznania obiektu za rezerwat przyrody. Obecnie obowiązującym aktem prawnym jest Zarządzenie Regionalnego Dyrektora Ochrony Środowiska we Wrocławiu z dnia 17 kwietnia 2014 r. w sprawie rezerwatu przyrody „Grądy koło Posady” (Dz. Urz. Woj. Dol. z dnia 18 kwietnia 2014 r. poz. 2023). Aktualnie obiekt nie posiada obowiązującego planu ochrony. Rezerwat obejmuje obszar lasu o powierzchni 5,27 ha na działce ewidencyjnej 204/19 obręb ewid. Posada (gmina Bogatynia, powiat zgorzelecki, województwo dolnośląskie). Rezerwat nie posiada otuliny i jest położony w całości na gruntach w zarządzie Nadleśnictwa Pieńsk i obejmuje oddział leśny: 204 a, 204 ~a leśnictwa Posada (obręb leśny Zgorzelec). Nadzór nad rezerwatem sprawuje Regionalny Dyrektor Ochrony Środowiska we Wrocławiu.

Celem ochrony rezerwatu jest zachowanie ze względów przyrodniczych, naukowych i dydaktycznych fragmentu naturalnych grądów, w tym grądu klonowo-lipowego. Dla rezerwatu przyrody ustala się: rodzaj - leśny (L); typ i podtyp: ze względu na dominujący przedmiot ochrony:

Referat – Nadleśnictwo PIEŃSK

typ - fitocenotyczny (PFI), podtyp - zbiorowisk leśnych (ZI), ze względu na główny typ ekosystemu:
typ - leśny i borowy (EL), podtyp - lasów górskich i podgórskich (Igp).

Rezerwat jest jednym z dwóch najcenniejszych pod względem przyrodniczym i krajobrazowym odcinków doliny Nysy Łużyckiej i pogranicza polsko-niemieckiego. Obejmuje krawędź doliny Nysy Łużyckiej na północny zachód od Bogatyni, między Trzcińcem a Zgorzelcem. Obszar ten cechują wysokie walory krajobrazowe, z przełomami Nysy Łużyckiej i zboczami porośniętymi lasem liściastym.

1.1.2. Obszary Natura 2000 na gruntach w zarządzie nadleśnictwa:

1) OZW Uroczyńska Borów Dolnośląskich PLH020072

Obszar nie posiada zatwierdzonego planu zadań ochronnych ani planu ochrony. Obszar ten ustanowiony jest Rozporządzeniem Ministra Klimatu i Środowiska z dnia 14 października 2021r. w sprawie specjalnego obszaru ochrony siedlisk Uroczyńska Borów Dolnośląskich. Powierzchnia w całości na terenie Nadleśnictwa Pieńsk wynosi 993,97 ha.

2) OZW Pieńska Dolina Nysy Łużyckiej PLH020086

Obszar ustanowiony Rozporządzeniem Ministra Klimatu i Środowiska w sprawie specjalnego obszaru ochrony siedlisk Pieńska Dolina Nysy Łużyckiej PLH020086 z dnia 14 października 2021r. Teren wyznacza się w celu trwałej ochrony siedlisk przyrodniczych, populacji zagrożonych wyginięciem gatunków zwierząt innych niż ptaki oraz odtworzenie właściwego stanu ochrony siedlisk przyrodniczych. Powierzchnia na terenie Nadleśnictwa wynosi 738,58 ha.

3) OZW Dolina Dolnej Kwisy PLH020050

Obszar posiada plan zadań ochronnych ustanowiony Zarządzeniem Regionalnego Dyrektora Ochrony Środowiska we Wrocławiu i Regionalnego Dyrektora Ochrony Środowiska w Gorzowie Wielkopolskim z dnia 29 grudnia 2014 r. (Dz. Urz. Woj. Dol. z dnia 30 grudnia 2014 r. poz. 5475). Plan zadań ochronnych obejmuje identyfikację istniejących i potencjalnych zagrożeń dla zachowania właściwego stanu ochrony siedlisk przyrodniczych oraz gatunków zwierząt i ich siedlisk, będących przedmiotami ochrony; cele działań ochronnych oraz działania ochronne ze wskazaniem podmiotów odpowiedzialnych za ich wykonanie i obszarów ich wdrażania.

4) OZW Przełomowa Dolina Nysy Łużyckiej PLH020066

Obszar posiada plan zadań ochronnych ustanowiony Zarządzeniem Regionalnego Dyrektora Ochrony Środowiska we Wrocławiu z dnia 29 września 2014 r. (Dz. Urz. Woj. Dol. z dnia 1 października 2014 r. poz. 4021). Plan zadań ochronnych obejmuje identyfikację istniejących i potencjalnych zagrożeń dla zachowania właściwego stanu ochrony

Referat – Nadleśnictwo PIEŃSK

siedlisk przyrodniczych oraz gatunków zwierząt i ich siedlisk, będących przedmiotami ochrony; cele działań ochronnych oraz działania ochronne.

5) OSO Bory Dolnośląskie PLH020005

Obszar OSO Bory Dolnośląskie PLB020005 posiada plan zadań ochronnych ustanowiony Zarządzeniem Regionalnego Dyrektora Ochrony Środowiska we Wrocławiu i Regionalnego Dyrektora Ochrony Środowiska w Gorzowie Wielkopolskim z dnia 21 maja 2014 r. (Dz. Urz. Woj. Dol. z dnia 21 maja 2014 r. poz. 2445, Dz. Urz. Woj. Lub. z dnia 21 maja 2014 r. poz. 1062). Plan zadań ochronnych obejmuje identyfikację istniejących i potencjalnych zagrożeń dla zachowania właściwego stanu ochrony gatunków ptaków będących przedmiotami ochrony i ich siedlisk, cele działań ochronnych oraz działania ochronne ze wskazaniem podmiotów odpowiedzialnych za ich wykonanie i obszarów ich wdrażania.

1.1.3. Strefy ochrony ptaków:

1) Strefa ochrony ostoi, miejsc regularnego przebywania:

Bociana czarnego *Ciconia nigra* (Decyzja WPN.6442.16.2019.MK.2 z dnia 26 maja 2020r.). Strefa ochrony całorocznej -19-o, 19-p, Strefa okresowa - 19-g, h, i, j, l, m, n, r, s, t, 20-d, f, g, h, 25-c, d, 26-a.

Bielika *Haliaeetus albicilla* (Decyzja SR.V.6631/s/11/km/05 z dnia 3 czerwca 2005 r.) Strefa ochrony całorocznej - 133-b, d, f, 134-a. Strefa ochrony okresowej - 112-j, 113-c, f, g, h, i, 114-d, f, g, h, 132-a, b-01, b-02, b-98, c, d, f, 133-a, c, g, h, i, j, k, 134-b, c, d, f, g.

Głuszca *Tetrao Urogallus* (Decyzja SR.V.6631/s/8/km/05 z dnia 24.05.2005r., Decyzja SR.V.6631/s/9/km/05, Decyzja SR.V.6631/s/10/km/05 z dnia 20.05.2005r.) Strefa okresowa - 109-a, b, c, d, f, g, h, i, j, 110-a, b-01, b-99, 111-a, b, c, d, f, g, h, i, j, 129-a, b, c, d, f, 130-a-01, a-99, b, c, 131-a, b, c, d, f, g, h, i, 148-a, b, c, d, f, g-01, g-99, h, 198-h, i, 199-g, 212-a, b, c-01, c-99, d, 213-a, b, c-01, c-99, d, 214-a, b, c-01, c-99, d-01, d-99, f-01, f-99, g-01, g-99, h, 227-a-01, a-99, b, c, 228-a, b, 260-a, b, c, d-01, d-02, d-03, d-97, 261-a, b, c, d, f, g-01, g-99, h.

1.1.4. Pomniki przyrody

Na gruntach będących w zarządzie Lasów Państwowych na terenie Nadleśnictwa Pieńsk znajdują się n/w pomniki przyrody:

1. Pojedyncze drzewa - 5 szt.

Referat – Nadleśnictwo PIEŃSK

2. Typy siedliskowe lasu oraz potrzeba ich ewentualnego uzupełnienia o rozpoznane leśne siedliska przyrodnicze

W Nadleśnictwie Pieńsk występują 23 typy siedliskowe lasu. W strukturze siedlisk nadleśnictwa dominują siedliska lasu mieszanego wyżynnego świeżego – ponad 21%, jak również znaczący udział wykazują takie TSL jak: bór mieszany świeży – ponad 13%, bór świeży – nieco ponad 12 %, bór mieszany wilgotny – niespełna 12% oraz las wyżynny świeży – powyżej 10%.

Powierzchnię oraz udział procentowy poszczególnych typów siedliskowych lasu wg stanu na dzień 24.05.2023 r. prezentuje poniższa tabela:

Lp.	Charakterystyka siedliska	Obr. Pieńsk		Obr. Zgorzelec		Nadleśnictwo	
		Powierzchnia (ha) / (%)					
1	BB	4,60	0,06%	0	0,00%	4,60	0,03%
2	BMB	94,89	1,16%	0	0,00%	94,89	0,55%
3	BMSW	2144,60	26,24%	181,05	2,02%	2325,65	13,58%
4	BMW	2018,00	24,69%	0	0,00%	2018,00	11,78%
5	BMWYŻSW	0	0,00%	972,78	10,86%	972,78	5,68%
	BMWYŻW	0	0,00%	20,34	0,23%	20,34	0,12%
6	BŚW	2011,40	24,61%	62,82	0,70%	2074,22	12,11%
	BW	155,92	1,91%	0	0,00%	155,92	0,91%
7	LŁ	51,68	0,63%	0,70	0,01%	52,38	0,31%
8	LŁWYŻ	0	0,00%	30,90	0,35%	30,90	0,18%
9	LMB	31,03	0,38%	5,86	0,06%	36,89	0,22%
	LMGŚW	0	0,00%	242,31	2,71%	242,31	1,41%
10	LMŚW	600,99	7,35%	179,14	2,00%	780,13	4,55%
11	LMW	736,12	9,01%	39,32	0,44%	775,44	4,53%
12	LMWYŻSW	0	0,00%	3728,08	41,64%	3728,08	21,77%
13	LMWYŻW	0	0,00%	831,59	9,29%	831,59	4,86%
14	LŚW	166,88	2,04%	1,77	0,02%	168,65	0,98%
15	LW	100,99	1,23%	9,21	0,10%	110,20	0,64%
16	LWYŻSW	0	0,00%	1824,84	20,38%	1824,84	10,65%
17	LWYŻW	0	0,00%	800,50	8,94%	800,50	4,68%
18	OL	55,26	0,68%	0	0,00%	55,26	0,32%

Referat – Nadleśnictwo PIĘNSK

19	OLJ	0,88	0,01%	0	0,00%	0,88	0,01%
20	OLJWYŻ	0	0,00%	22,92	0,25%	22,92	0,13%
Suma:		8173,24	100%	8954,13	100%	17127,37	100%

Na podstawie dostępnych informacji należy wykonać zestawienie powierzchni chronionych siedlisk przyrodniczych, w miarę możliwości obejmując także teren poza aktualnymi granicami obszarów Natura 2000. W zestawieniu tym należy umieścić także chronione siedliska nieleśne, zwłaszcza te występujące w wydzieleniach leśnych.

3. Typy drzewostanów o kierunku ochronnym lub gospodarczym

3.1. Typy drzewostanów o kierunku ochronnym

W przypadku siedlisk przyrodniczych należy zmodyfikować skład gatunkowy zgodnie z zaleceniami ujętymi w Prognozie oddziaływania na środowisko i obszary Natura 2000 oraz w Programie Ochrony Przyrody. Proponuje się przyjąć następujące ramowe typy drzewostanów o kierunku ochronnym:

Lp.	Typ siedliska	Nazwa siedliska	Typ lasu	Procentowy udział gatunków
1	9110	Kwaśna buczyna	Bk	BK 70, inne 30
2	9130	Żyzne buczyny	Bk	BK 70 - Jw i inne 30
3	9170	Grąd środkowoeuropejski i subkontynentalny	Lp-Db	Db 40, Lp 30, inne 30
4	9180	Jaworzyny i lasy klonowo-lipowe	Lp-Kl	Kl 40, Lp 30, Jw i inne 30
5	9190	Śródłądowe kwaśne dąbrowy	Db	Db 70, inne 30
6	91D0	Bory i lasy bagienne	Św	Św 70, inne 30
7	91E0	Łęgi wierzbowe, topolowe, olszowe i jesionowe	Ol-Js	Js 40, Ol 30, Jw i inne 30
8	91F0	Łęgowe lasy dębowo-wiązowo-jesionowe	Js Wz	Wz 40, Js 30, Db i inne 30

W razie ujawnienia w czasie prac taksacyjnych innych siedlisk „naturowych” niż wymienione w tabeli powyżej, Wykonawca w porozumieniu z nadleśnictwem ujawni je w opisie taksacyjnym i przypisze dla nich odpowiedni „typ lasu” zgodnie z potencjalną roślinnością wg opracowania W. Matuszkiewicza „Przewodnik do oznaczania zbiorowisk roślinnych Polski”.

Referat – Nadleśnictwo PIĘŃSK

3.2. Typy drzewostanów o kierunku gospodarczym

Proponowane typy drzewostanów dla poszczególnych typów siedliskowych lasu zostały ujęte w poniższej tabeli:

Typ Siedliskowy Lasu	Typ Drzewostanu	Orientacyjny skład gatunkowy upraw
Bśw	So	So 80, Brz i inne 20
Bw	Św-So	So 50 Św 30 Brz i inne 20
Bb	So	So 70 Brz i inne 30
BMśw	So	So 70 Bk i inne 30
BMw	Św-So	So 40 Św 30 Brz i inne 30
BMb	So-Św	Św 50 So 30 Brz i inne 20
LMśw	Db-So	So 40 Db 30 Bk i inne 30
LMw	Św-So-Db	Db 30 So 30 Św 20 Brz i inne 20
LMb	OI	OI 70 Brz i inne 30
Lśw	Db-Bk	Bk 50 Db 30 Md i inne 20
Lw	Db	Db 60 Wz i inne 40
OI	OI	OI 90 Wz i inne 10
OIJ	OI-Js	Js 40 OI 40 Św i inne 20
Lł	Db	Db 70 Js i inne 30
BMwyżów	Bk-So	So 50 Bk 30 Db i inne 20
BMwyżów	Św-So	So 50 Św 30 Db i inne 20
LMwyżów	So-Db-Bk*	Bk 30 Db 20 So 20 Md, i inne 30
LMwyżów	Św-Db-Bk**	Bk 30 Db 20 Św 20 Md i inne 30
LMwyżów	Św-Db-Bk	Bk 30 Db 20 Św 20 Md i inne 30
Lwyżów	Db-Bk	Bk 50 Db 30 Jd, i inne 20
Lwyżów	Db-Bk	Bk 40 Db 40 Jd i inne 20
OIJwyż	OI-Js	Js 40 OI 40 Db i inne 20
Lłwyż	Db	Db 70 Js i inne 30
LMGśw	Jd-Bk-Św	Św 40 Bk 30 Jd 20 Md i inne 10
Grunty zrekultywowane		
LMwyżów	OI -Brz	Brz 50 OI 30 So i inne 20
LMwyżów	Brz-OI	OI 50 Brz 30 So i inne 20
Lwyżów	OI-Brz	Brz 50 OI 30 So i inne 20
Lwyżów	Brz-OI	OI 50 Brz 30 So i inne 20

* leśnictwo: Wykroty, Godzieszów, Jerzmani;

** leśnictwo: Bierna, Posada, Bogatynia.

W związku z zamieraniem jesionu w drzewostanach, nadleśnictwo wnioskuje o dopuszczenie możliwości okresowego zastąpienia tego gatunku innymi gatunkami, o zbliżonych wymaganiach siedliskowych np. Jw, Wz.

4. Wiek rębności dla głównych gatunków drzew

Proponuje się przyjęcie wieków rębności dla panujących gatunków drzew w Nadleśnictwie: dla sosny, świerka, dębu i buka zgodnie z Zarządzeniem nr 55 DGLP z dnia 21 listopada 2011 roku w sprawie zmian w Instrukcji urządzania lasu, stanowiącej załącznik do Zarządzenia nr 43 DGLP z dnia 18 kwietnia 2003 roku w sprawie Instrukcji urządzania lasu (załącznik nr 1), oraz dla pozostałych gatunków zgodnie z poniższym zestawieniem:

L.p.	Gatunek	Wiek rębności
Zgodnie z Zarządzeniem Nr 55 DGLP		
1	So	100
2	Św	100
3	Bk	120
4	Db - Obręb Pieńsk	120
5	Db - Obręb Zgorzelec	140
Pozostałe gatunki		
6	Md, Soc, Dbc	100
7	Js	120
8	Lp, Brz, Olcz, Ak, Gb, Jw, Czir, Kl	80
9	Os, Wb	60
10	Tp, Olsz	40

5. Podział lasów nadleśnictwa na gospodarstwa, w tym kwalifikowanie do gospodarstwa specjalnego

Wyodrębniając poszczególne gospodarstwa należy wziąć pod uwagę dominujące funkcje lasu, a także cele gospodarcze wynikające z typów siedliskowych lasu i składów gatunkowych drzewostanów.

Zgodnie z zapisami § 82 IUL w Nadleśnictwie Pieńsk proponuje się wyróżnić n.w. gospodarstwa:

5.1. Gospodarstwo specjalne (S)

Do gospodarstwa specjalnego należy zaliczyć:

- rezerwy istniejące wraz z otuliną,
- lasy będące wyłączonymi drzewostanami nasiennymi wraz z otuliną,

Referat – Nadleśnictwo PIĘNSK

- lasy stanowiące ostoje zwierząt wymagających ochrony,
- lasy wodochronne w strefach ochronnych ujęć wody i źródeł wody oraz w pododdziałach o typie siedliskowym Bb, BMb, LMb,
- lasy glebochronne na stokach i zboczach o nachyleniu pow. 45° oraz wydzielenia na terenie zrekułtywowanym w leśnictwach Posada, Bogatynia, określone w ramach prac taksacyjnych jako trudnodostępne i niedostępne,
- lasy stanowiące cenne fragmenty rodzimej przyrody OSO z fragmentami cennymi siedlisk oraz powierzchnie referencyjne wg FSC – wyłączone z gospodarki leśnej,
- lasy o wyjątkowym znaczeniu kulturowym, religijnym lub ekologicznym w pododdziałach 66 – d, 67 – a, 70 – i, f, 127A – a, c, h, 128 – z, ax, bx, 216 – f, obrębu leśnego Zgorzelec,
- drzewostany, w których wstrzymano użytkowanie decyzją Nadleśniczego,
- inne tereny zaproponowane przez Wykonawcę po dokonaniu uzgodnień z Nadleśnictwem.

5.2. Gospodarstwo wielofunkcyjnych lasów ochronnych (O)

Do gospodarstwa tego należy zaliczyć obszary uznanych lasów ochronnych (pozostałe lasy uznane za ochronne) z wiodącą funkcją ochronną (środowiskotwórczą), której realizacja nie wymaga ograniczenia lub zaniechania funkcji produkcyjnych – lasy w wyznaczonych granicach Specjalnych Obszarów Ochrony Siedlisk Natura 2000 i lasy w wyznaczonych granicach Obszarów Specjalnej Ochrony Ptaków Natura 2000 niezaliczone do gospodarstwa specjalnego.

5.3. Gospodarstwo wielofunkcyjne lasów gospodarczych (G)

Obejmujące pozostałe obszary z wiodącą funkcją produkcyjną, której realizacja powinna uwzględnić wymogi ochrony przyrody.

W ramach przedmiotowego gospodarstwa (G) dla potrzeb obliczania etatów cząstkowych wyodrębnia się obszary kwalifikujące się do jednego sposobu zagospodarowania, w tym:

- zrębowego sposobu zagospodarowania (GZ) w odniesieniu do siedlisk borowych,
- przerębowo – zrębowego sposobu zagospodarowania (GPZ) w odniesieniu do siedlisk lasowych i olsów.

Od powyższego Zamawiający przewiduje możliwość stosowania odstępstw, podlegających uzgodnieniu z Nadleśnictwem.

6. Wytyczne w sprawie projektowania cięć rębnych

Użytkowanie rębne należy projektować zgodnie z uwzględnieniem ramowych (kierunkowych) wytycznych zawartych w „Zasadach hodowli lasu z 2012 r.” i innych zasad, instrukcji i wytycznych, obowiązujących aktualnie w Lasach Państwowych.

Na powierzchniach zrębowych należy pozostawiać fragmenty drzewostanu jako jego przyszłe pożądane elementy strukturalne. Pozostawione fragmenty starodrzewu w postaci biogrup drzew gatunków głównych, kęp gatunków domieszkowych i biocenotycznych, nasienników, drzew pomnikowych i dziuplastych z otuliną należy pozostawić wraz z warstwami dolnymi. Nie należy projektować kęp na powierzchniach rębnych w przypadkach zagrożenia trwałości lasu (np. drzewostany świerkowe).

Referat – Nadleśnictwo PIENSK

Na siedliskach chronionych w ramach SOO Natura 2000 ujętych w gospodarstwie wielofunkcyjnym lasów ochronnych (O) należy uwzględnić zapisy zawarte w PZO dla obszarów Natura 2000.

Przy projektowaniu użytkowania rębego należy:

1. Przestrzegać zapisów Zasad Hodowli Lasu.
2. Uwzględnić uwarunkowania wynikające z certyfikacji gospodarki leśnej.

Nadleśnictwo wnioskuje o :

1. Sporządzenie wykazu cięć użytków rębnych bez podziału na lata.
2. Na powierzchniach zrębowych, na których planowane jest pozostawienie kęp do naturalnego rozpadu, zredukowanie masy do pozyskania o ok. 5%.
3. Projektowanie maksymalnej szerokości smugi w przypadku zastosowania Rb IC tj. 30 m.
4. W zależności od gospodarstwa przyjęcie zasady projektowania rębni wg podziału na długości okresów odnowienia, tj.:
 - gospodarstwo G :
 - * GZ – krótki;
 - * GPZ - średni, długi
 - gospodarstwo O – krótki, średni, długi
 - gospodarstwo S – krótki, średni, długi.

7. Wytyczne w sprawie sporządzenia „Wykazu drzewostanów kwalifikujących się do przebudowy”

Nadleśnictwo Pieńsk wnioskuje o sporządzenie przez Wykonawcę projektu PUL, wykazu drzewostanów przeznaczonych do przebudowy.

1. Do pilnej przebudowy pełnej zaplanować należy drzewostany:
 - niskiej jakości,
 - trwale uszkodzone,
 - o złym stanie sanitarnym.
2. Do stopniowej przebudowy pełnej planować drzewostany:
 - o składzie gatunkowym niezgodnym z siedliskiem młodszych i średnich klas wieku,
 - o niskim zadrzewieniu młodszych i średnich klas wieku tj. 0,6 i niższym.

Wykonawca projektu PUL powinien uzgodnić z Nadleśnictwem sporządzony wg wzoru nr 3 IUL „Wykaz drzewostanów kwalifikujących się do przebudowy”.

8. Wytyczne w sprawie pielęgnowania lasu w tym cięć pielęgnacyjnych

Rozmiar powierzchniowy zabiegów w uprawach i młodnikach należy planować w oparciu o powierzchnię wydzieloną zredukowaną o stałe istniejące elementy tj. kępy, drogi, bagna itp.

Pielęgnowanie upraw

1. Pielęgnację gleby w uprawach projektować należy do wieku 3 lat od chwili założenia uprawy.
2. Czyszczenia wczesne projektować w oparciu o stwierdzone potrzeby na gruncie.

Pielęgnacja młodników

1. Czyszczenia późne należy zaplanować zgodnie z potrzebami stwierdzonymi na gruncie, należy unikać obligatoryjności.
2. Nie planować pozyskania grubizny w CP, z wyjątkiem drzewostanów o wysokiej zasobności i intensywnym wzroście (wymaga uzgodnienia z Nadleśnictwem).
3. Na terenie zrekułtywowanego zwałowiska CP planować na powierzchniach z zadrzewieniem powyżej 08.

Cięcia przedrębne

Użytkowanie przedrębne należy projektować zgodnie z zasadami obowiązującej Instrukcji Urządzania Lasu. Nadleśnictwo proponuje, aby w trakcie projektowania cięć przedrębnych kierować się następującymi wskazówkami:

1. Przy określaniu intensywności i rozmiaru miąższościowego należy uwzględnić aktualny stan warstw drzewostanów.
2. Trzebieże projektować w oparciu o stwierdzony stan drzewostanu. Unikać schematyzmu w projektowaniu zabiegów pielęgnacyjnych, m.in. w przypadku niskiego zadrzewienia a dobrej jakości technicznej, pozostawiając takie wydzielenia bez wskazówek do kolejnego dziesięciolecia.

Nadleśnictwo wnioskuje o szczegółowe uzgodnienie planowanych zabiegów w drzewostanach trudnodostępnych lub o niskim zadrzewieniu.

9. Wytyczne w sprawie hodowli lasu w tym orientacyjne składy gatunkowe upraw

Zakres prac z hodowli lasu należy ustalić na podstawie stwierdzonych podczas prac terenowych potrzeb hodowlanych oraz planowanego użytkowania rębego.

Zweryfikować jakość hodowlaną drugiego piętra w drzewostanach, w których ono występuje.

Nadleśnictwo proponuje składy gatunkowe upraw dla drzewostanów o kierunku gospodarczym zgodnie z poniższą tabelą:

Referat – Nadleśnictwo PIENISK

Typ siedliskowy lasu	Typ drzewostanu gatunki główne	Gatunki domieszkowe uszlachetniające	Gatunki domieszkowe pomocnicze	Skład gatunkowy upraw	Zalecane rodzaje rębni
Bśw	So	Brz, Św	Olsz, Jrz	So 80, Brz i inne 20	I/III
Bw	Św So	Brz, Db	Ol	So 50 Św 30 Brz i inne 20	I/III
Bb	So	Brz, Św	Ol	So 70 Brz i inne 30	-
BMśw	So	Bk, Db, Św, Md	Ol.s, Jrz, Lp	So 70 Bk i inne 30	III/I
BMw	Św So	Brz, Db	Ol, Jw, Lp	So 40 Św 30 Brz i inne 30	III/I,IV
BMb	So Św	Brz	Ol	Św 50 So 30 Brz i inne 20	-
LMśw	Db So	Bk, MD, Św, Jd, Jw	Gb, Lp, Jrz	So 40 Db 30 Bk i inne 30	II/I, III, IV
LMw	Św So Db	Brz, Ol, Jd	Jw, Lp	Db 30 So 30 Św 20 Brz i inne 20	II/III, IV
LMb	Ol	Brz, So, Św		Ol 70, Brz i inne 30	-
Lśw	Db Bk	Md, So, Św, Jd, Jw	Gb, Lp, Jb, Gr	Bk 50 Db 30 Md i inne 20	IV/II,III
Lw	Db	Wz, Św, Jw	Ol, Gb, Lp, Kl	Db 60 Wz i inne 40	IV/II,III
Lł	Db	Wz, Js, Jw	Gb, Lp, Wb	Db 70 Wz i inne 30	II
Ol	Ol	Wz, Św, Js, Brz		Ol 90 Wz i inne 10	I
OLJ	Js Ol	Js, Św, Wz, Db	Kl, Brz, Jw	Ol 70 Js i inne 30	I
BMwyż.św	Bk So	Db, Św, Md	Lp, Brz	So 50 Bk 30 Db i inne 20	III/II,I
BMwyż.w	Św So	Db, Jw	Lp, Brz	So 50 Św 30 Db i inne 20	III/II,I
LMwyż.św	Św Db Bk**	Md, Jw, Jd	Lp	Bk 30 Db 20 Św 20 Md i inne 30	II/IV
LMwyż.św	So Db Bk*	Md, Jw, Jd	Lp	Bk 30 Db 20 So 20 Md i inne 30	II/IV

Referat – Nadleśnictwo PIĘŃSK

LMwyż.w	Św Db Bk	Md, Jw, Jd	Lp	Bk 30 Db 20 Św 20 Md i inne 30	II/IV
Lwyż.św	Db Bk	Jd, Md, Św, Jw	Gb, Lp	Bk 50 Db 30 Jd i inne 20	II/IV
Lwyż.w	Db Bk	Jd, Św, Jw	Lp, Gb	Bk 40 Db 40 Jd i inne 20	II/IV
OlJwyż.	Js Ol	Js, Db, Wz, Św	KL, Brz, Jw	Ol 70 Js i inne 30	I
Lwyż.	Db	Wz, Js, Ol	Lp, Wb	Db 70 Wz i inne 30	II
LMGśw	Jd Bk Św	Md	Jw, Jrz, Lp	Św 40 Bk 30 Jd 20 Md i inne 10	IV/II

*Leśnictwo : Wykroty, Godzieszów, Jerzmanki

**Leśnictwo : Bierna, Posada, Bogatynia

W przypadku zastosowania rębni IIIa na siedliskach o TD zawierającym gatunki wymagające osłony (Db, Bk, Jd) w udziale powyżej 30%, Zamawiający proponuje projektowanie użytkowania w I dziesięcioleciu w górnej granicy wynikającej z zapisów § 33 pkt. 3 ZHL, tj. 40%.

Nadleśnictwo proponuje przyjąć składy gatunkowe upraw dla drzewostanów o kierunku ochronnym zgodnie z regionalnymi optymalnymi składami gatunkowymi drzewostanów w typach siedliskowych lasu i zespołach leśnych wg. Matuszkiewicza.

Przyjęte składy gatunkowe winny być zgodne z planami zadań ochronnych dla obszarów Natura 2000 oraz rekomendacjami zawartymi w Prognozie oddziaływania na środowisko i obszary Natura 2000.

Wskazania gospodarcze dotyczące hodowli lasu winny obejmować wszystkie grunty wymagające zabiegów:

1. Odnowienia zaplanować na wszystkich zainwentaryzowanych wyciętych, a nieodnowionych powierzchniach po wykonanych rębniach.
2. Kwalifikując luki do dolesień należy kierować się oceną możliwości wzrostu i rozwoju w nich młodego pokolenia. Małe luki (do 15 arów) pozostawiać bez wskazania dolesienia, ewentualne pokrycie ich drzewostanem dokona się w drodze naturalnej sukcesji.
3. Zaplanować podsadzenia produkcyjne w drzewostanach o zadrzewieniu 0,6 i niżej, tylko na siedliskach gwarantujących udatność uprawy złożonej z gatunków zgodnych z TD i mogących jednocześnie wzrastać w warunkach II piętra.
4. Poprawki i uzupełnienia planować wg potrzeb na gruncie. Zaleca się planowanie poprawek i uzupełnień przy wypadach powyżej 20% powierzchni zredukowanej,

Referat – Nadleśnictwo PIĘŃSK

a w przypadku wypadów powierzchniowych powyżej 1 ara. Projekt poprawek i uzupełnień szczegółowo omówić z nadleśnictwem.

Istnieje potrzeba wykonania zestawienia gruntów pozostawionych do naturalnej sukcesji, z wyszczególnieniem wydziełów (wraz z ich powierzchnią), w tym zawierających stanowiska poszczególnych chronionych gatunków oraz siedlisk przyrodniczych.

10. Wytyczne w sprawie ogólnej ochrony lasu oraz ochrony przeciwpożarowej

10. 1. Ogólna ochrona lasu

Nadleśnictwo Pięńsk wnosi, aby Wykonawca projektu PUL w trakcie terenowych prac urzędzeniowych przeprowadził inwentaryzację oraz określił stopień nasilenia n/w uszkodzeń:

1. Wyrządzonych przez zwierzynę w uprawach i młodnikach.
2. Spowodowanych czynnikami grzybowymi.
3. Drzewostanów uszkodzonych przez szkodniki owadzie (pierwotne i wtórne).
4. Wyrządzonych przez czynniki atmosferyczne.
5. Powstałych z tytułu zakłócenia stosunków wodnych.
6. Powstałych w wyniku erozji.
7. Inne uszkodzenia antropogeniczne.

Wykonawca winien zainwentaryzować także drzewostany na gruntach porolnych oraz zaktualizować występowanie w wydzieleniach tawuły kutnerowatej. W przypadku pokrycia nią powierzchni wydzielenia powyżej 30% odstąpić od wskazówek gospodarczych.

10. 2. Ochrona przeciwpożarowa

Na podstawie wykonanej przez wykonawcę inwentaryzacji infrastruktury ppoż (lokalizacja i poprawność oznakowania, przebiegi dojazdów, lokalizacje pkt. czerpania wody, przebieg pasów ppoż) Wykonawca dokona:

- analizy i oceny tych elementów a także przygotuje i prześle do nadleśnictwa właściwe wykazy tych elementów w postaci plików wektorowych z umieszczeniem informacji o dokładnej ich lokalizacji i stanie;
- zweryfikuje zasadność istniejącej infrastruktury ppoż. w korelacji z obowiązującym stanem prawnym w tym zakresie;
- opracuje kierunki rozwoju z tego zakresu na okres obowiązywania nowego PUL.

11. Wytyczne w sprawie zagospodarowania rekreacyjnego

W uzgodnieniu z Nadleśnictwem, należy przeprowadzić inwentaryzację istniejących elementów zagospodarowania turystycznego oraz przeprowadzić ich weryfikację pod kątem

Referat – Nadleśnictwo PIEŃSK

atrakcyjności turystycznej a także skanalizowania ruchu turystycznego w celu przeciwdziałania negatywnym skutkom antropopresji na tereny najbardziej cenne przyrodniczo.

Na podstawie zebranych danych, przy uwzględnieniu lokalnych warunków, należy opracować kierunki rozwoju infrastruktury turystycznej jak i propozycje przebiegu nowych lub korekty przebiegu faktycznie istniejących w terenie szlaków turystycznych, lokalizacji nowych miejsc postoju czy obsługi ruchu turystycznego, ujawnienia miejsc agregacji ruchu turystycznego, opracowania propozycji zagospodarowania nieużytkowanych gruntów lub obiektów leśnych w kierunku uatrakcyjnienia i rozszerzenia oferty turystycznej nadleśnictwa.

Wszelkie zinwentaryzowane obiekty powinny zostać zestawione w postaci plików wektorowych zawierających informacje o ich dokładnej lokalizacji i stanie i przekazane do Nadleśnictwa.

12. Wytyczne w sprawie użytkowania ubocznego oraz zagospodarowania łowieckiego

Użytkowanie uboczne

Obecna oferta Nadleśnictwa w kontekście użytkowania ubocznego zawężona jest do corocznej sprzedaży choinek, w okresie Bożego Narodzenia, pozyskiwanych na gruntach w zarządzie nadleśnictwa.

Zagospodarowanie łowieckie

Obszar zasięgu terytorialnego Nadleśnictwa został podzielony na 2 rejony hodowlane.

Rejon I – Bory Dolnośląskie Południowo-Zachodnie w którym zlokalizowane są obwody łowieckie nr 17 OHZ w części nadleśnictwa Pieńsk dla którego Roczny Plan Łowiecki zatwierdza Dyrektor RDLP we Wrocławiu i 37, 39, 40 dla których Nadleśnictwo Pieńsk zatwierdza Roczne Plany Łowieckie oraz

Rejon V Przedgórze Sudeckie w skład którego wchodzi na terenie nadleśnictwa obwody nr 38, 46, 47, 48, 49, 53, 54, 55 dla których nadleśnictwo zatwierdza Roczny Plan Łowiecki.

Mając na uwadze powyższe Wykonawca dokona:

- lokalizacji wszelkich urządzeń łowieckich (ambony, paśniki, lizawki i inne) znajdujących się na gruntach pozostających w zarządzie nadleśnictwa z podziałem na obwody łowieckie i sporządzi ich zestawienie w postaci plików wektorowych wraz z określeniem dokładnej lokalizacji i ich stanu. Urządzenia powinny zostać ujęte w zestawieniach pojedynczo w ich dokładnej lokalizacji i z po sztucznym określeniu stanu;

Referat – Nadleśnictwo PIEŃSK

- lokalizacji gruntów leśnych sklasyfikowanych jako poletka łowieckie a po ustaleniu stanu określona zostanie docelowa ich powierzchnia przeznaczona do prowadzenia gospodarki łowieckiej.

13. Wytyczne w sprawie zagadnień dotyczących infrastruktury nadleśnictwa

Przebiegi i parametry dróg leśnych włączonych do docelowej sieci dróg oraz pozostałych elementów zinwentaryzowanych w ramach opracowywania DSD należy przyjąć na podstawie zaktualizowanego przez wykonawcę DSD operatu drogowego i zgodnie z wytycznymi DGLP w tym zakresie. Pozostałe drogi leśne należy wskreślić w oparciu o model terenu z uwzględnieniem zobrazowań z najbardziej aktualnej ortofotomapy zgodnie ze standardem przyjętym dla dróg i szlaków stałych wchodzących w skład docelowej sieci dróg przy tworzeniu opracowania DSD.

Nadleśnictwo wnosi o dokonanie weryfikacji istniejących potoków, rowów i urządzeń melioracyjnych, oraz istniejących szlaków technologicznych oraz wniesienie ich na mapy gospodarcze. Nadleśnictwo wnosi także o naniesienie na mapy gospodarcze wszystkich budynków mieszkalnych, gospodarczych, biurowych i zaplecza technicznego wraz z numerami inwentarzowymi i rzeczywistym posadowieniem budynków na działkach. W trakcie weryfikacji należy uwzględnić dane z ewidencji powszechnej.

Plan urządzania lasu powinien zawierać informacje o istniejącej infrastrukturze oraz objętej bieżącym planem inwestycyjnym.

14. Charakterystyka ekonomiczna nadleśnictwa

Nadleśnictwo Pieńsk nie widzi konieczności sporządzenia ekspertyzy ekonomicznej w formie szczegółowej prognozy spodziewanego wyniku ekonomicznego gospodarki leśnej, prowadzonej na podstawie planu urządzania lasu.

15. Prognoza stanu zasobów drzewnych na koniec przyszłego okresu gospodarczego

Prognozę należy opracować zgodnie z §123 nowej Instrukcji Urządzania Lasu.

16. Weryfikacja i aktualizacja programu ochrony przyrody

Ocena realizacji programu ochrony przyrody oraz oceny wykonania zadań wynikających z planów ochrony lub planów zadań ochronnych, dla obiektów, dla których takie plany zostały wykonane.

Program Ochrony Przyrody opracowany wg stanu na dzień 01.01.2016 r. zostanie zaktualizowany w trakcie prac nad VI rewizją PUL. Nowe dane zostaną uwzględnione w opisach taksacyjnych oraz na nowych mapach.

W Programie Ochrony Przyrody znajdzie się przy zachowaniu dotychczasowej formy, kompleksowy opis dotyczący poszczególnych form ochrony przyrody występujących na gruntach Nadleśnictwa, w tym informacje o występujących gatunkach roślin, zwierząt i grzybów podlegających ochronie ścisłej i częściowej, dane o gatunkach i siedliskach, dla których utworzono obszary „Natura 2000”, dane pochodzące z opracowań fitosocjologicznych. Dodatkowo Nadleśnictwo wnioskuje o sporządzenie tab. XXII dla gatunków chronionych i nieobjętych formą ochrony – obszarem Natura 2000.

W stosunku do powyższych zasobów przyrodniczych, opisane będą ich wymagania, występujące znaczne zagrożenia oraz zalecenia dotyczące ochrony i zachowania w ramach gospodarki leśnej. Zgodnie § 110 IUL POP musi zawierać przepisy, obligatoryjne zadania z zakresu ochrony przyrody oraz wskazania ochronne (nieobligatoryjne) wynikające bezpośrednio z obowiązujących planów ochrony i planów zadań ochronnych, dla form ochrony przyrody znajdujących się na gruntach w zarządzie Nadleśnictwa.

W Programie Ochrony Przyrody należy uwzględnić wymogi wynikające z certyfikacji gospodarki leśnej, zarówno zaktualizowana lista lasów o szczególnych walorach przyrodniczych HCVF z podziałem na poszczególne kategorie oraz wykaz drzewostanów reprezentatywnych i referencyjnych, w tym takich, które są wyłączone z użytkowania oraz pozostawionych bez wskazań gospodarczych.

W czasie tworzenia programu ochrony przyrody proponuje się w szczególności:

1. Uwzględnić aktualne informacje dotyczące form ochrony przyrody i ich zagrożeń ze szczególnym uwzględnieniem informacji dostępnych w Regionalnej Dyrekcji Ochrony Środowiska i aktualnych publikacjach w tym zakresie, lokalizację poszczególnych obiektów podać z dokładnością do wydzielenia.
2. Uwzględnić Plany Zadań Ochronnych dla obszarów Natura 2000, zweryfikowane w lokalizacjach wskazanych w protokole rozbieżności, wynikających z prac fitosocjologicznych.
3. Opracować wytyczne do prowadzenia gospodarki na cennych przyrodniczo siedliskach (ze szczególnym uwzględnieniem obiektów chronionych w ramach obszaru Natura 2000).

Referat – Nadleśnictwo PIEŃSK

4. Zaproponować wytyczne odnośnie sposobu ewidencji i pozostawiania drewna do naturalnego rozkładu, ze szczególnym uwzględnieniem miejsc stanowiących ostoje ksylobiontów.

5. Podać propozycje nowych obiektów, które stanowią potencjalne obiekty do objęcia ochroną.

Zaproponować listę wydzieleń przewidzianych do wyłączenia z użytkowania, ze szczególnym uwzględnieniem siedlisk cennych przyrodniczo (np. skrajnie wilgotnych i skrajnie suchych), z wyszczególnieniem wydzieleń, w których znajdują się konkretne przedmioty ochrony Natura 2000 (gatunki i siedliska). Lista wydzieleń powinna być podawana wraz z ich powierzchnią.

Materiały dotyczące powyższych zagadnień, będące w posiadaniu Nadleśnictwa zostaną przekazane Wykonawcy planu.

Nadleśnictwo wnioskuję o wykonanie Programu Ochrony Przyrody w wersjach dla poszczególnych leśnictw zgodnie z § 135 instrukcji urządzania lasu.

Program Ochrony Przyrody należy sporządzić ponadto w dwóch wersjach: pełnej oraz przeznaczonej do publikacji, która będzie pozbawiona danych podlegających ochronie na podstawie art. 16 ustawy z dnia 3 października 2008r. o udostępnianiu informacji o środowisku i jego ochronie, udziale społeczeństwa w ochronie środowiska oraz o ocenach oddziaływania na środowisko.

17. Wydruk map tematycznych

Wydruk wykonać zgodnie z zapisami tomu III IUL i zapisami pkt.12 części A niniejszego referatu.

18. Projekt wystąpienia do RDOŚ w sprawie zakresu oraz szczegółowości prognozy oddziaływania na środowisko i obszary Natura 2000

Nadleśnictwo Pieńsk wnioskuję o sporządzenie oceny oddziaływania PUL na środowisko oraz obszary Natura 2000 zgodnie z obowiązującymi przepisami.

19. Inne zagadnienia projektowe specyficzne dla nadleśnictwa

Nadleśnictwo wnioskuję, aby Wykonawca PUL sporządził wykaz obiektów zabytkowych znajdujących się na gruntach w zarządzie Nadleśnictwa Pieńsk ujętych w rejestrze zabytków prowadzonym przez Konserwatora Zabytków oraz gminnych ewidencji zabytków oraz wniósł ich lokalizację na mapę przeglądową Nadleśnictwa, w tym stanowisk archeologicznych.

Tabela 1. Wykaz obiektów (archeologicznych, historycznych i kulturowych) zlokalizowanych na gruntach w zarządzie Nadleśnictwa Pieńsk wg dokumentacji planistycznych gmin leżących w zasięgu terytorialnym nadleśnictwa (mpzp, studium).

Referat – Nadleśnictwo PIENSK

Lp.	Typ obiektu	Lokalizacja		Nr rejestru/ewidencji zabytków	Opis obiektu	Wskazania ochronne (za zapisami w dokumentach planistycznych)
		obręb leśny, leśnictwo, oddz. (stan na 03.2023)	gmina, obręb ewid., działka			
Powiat Zgorzelecki Gmina Bogatynia Miasto 02-25-034-0006 Obręb Trzciniec						
1.	Stanowisko archeologiczne	13-21-2-10-216 -f -00	Bogatynia Miasto, Trzciniec, 216/185	174/Arch z 1965-12-06;	Grodzisko Bogatynia, st.1 ze średniowiecza	https://mapy.zabytek.gov.pl/nid/ stanowiska archeologiczne wraz z ich sąsiedztwem podlegają ochronie konserwatorskiej zgodnie z przepisami odrębnymi
Powiat Zgorzelecki Gmina Bogatynia Obszar wiejski 02-25-035-0007 Obręb Bratków						
2.	Stanowisko archeologiczne wpisane do rejestru zabytków	13-21-2-10-204 -s -00	Bogatynia Obszar wiejski, Bratków, 204/90	221/Arch/66 z dnia 25.06.1966 r.	grodzisko (XII–XIII wiek)	UCHWAŁA NR LV/939/13 RADY GMINY I MIASTA BOGATYNIA z dnia 20 lutego 2013r. w sprawie uchwalenia miejscowego planu zagospodarowania przestrzennego wsi Bratków Ochronie prawnej podlegają zabytki archeologiczne – stanowiska archeologiczne oraz obiekty i znaleziska archeologiczne Zasady ochrony i zasady postępowania w rejonie stanowiska archeologicznego w związku ze zmianą zagospodarowania, pracami ziemnymi oraz budową obiektów budowlanych, określają przepisy odrębne
3.	Granica strefy ochrony archeologicznej	13-21-2-10-204 -r -00, 13-21-2-10-204 -s -00, 13-21-2-10-204 -t -00	Bogatynia Obszar wiejski, Bratków, 204/89, 204/340, 204/90	-	-	UCHWAŁA NR LV/939/13 RADY GMINY I MIASTA BOGATYNIA z dnia 20 lutego 2013r. w sprawie uchwalenia miejscowego planu zagospodarowania przestrzennego wsi Bratków Dla części obszaru planu ustala się strefę ochrony archeologicznej związanej z możliwym występowaniem śladów osadnictwa wczesnego średniowiecza i osadnictwa pradziejowego. Zasady ochrony zabytków archeologicznych i zasady postępowania w związku ze zmianą zagospodarowania terenów, pracami ziemnymi oraz budową obiektów budowlanych w rejonie istniejących stanowisk archeologicznych, jak i w strefie ochrony archeologicznej, określają przepisy odrębne
Powiat zgorzelecki Gmina Bogatynia Obszar wiejski 02-25-035-0003 Obręb Krzewina						
4.	Granica strefy ochrony archeologicznej	13-21-2-10-204 -n -00, 13-21-2-10-204 -o -00	Bogatynia Obszar wiejski, Krzewina, 204/358	-	-	UCHWAŁA NR LI/906/12 RADY GMINY I MIASTA BOGATYNIA z dnia 12 grudnia 2012 r. w sprawie uchwalenia miejscowego planu zagospodarowania przestrzennego wsi Krzewina Dla części obszaru planu ustala się strefę ochrony archeologicznej związanej z możliwym występowaniem śladów osadnictwa wczesnego średniowiecza i osadnictwa pradziejowego Zasady ochrony zabytków archeologicznych i zasady postępowania w związku ze zmianą zagospodarowania terenów, pracami ziemnymi oraz budową obiektów budowlanych w rejonie istniejących stanowisk archeologicznych, jak i w strefie ochrony archeologicznej, określają przepisy odrębne.

Referat – Nadleśnictwo PIENSK

Lp.	Typ obiektu	Lokalizacja		Nr rejestru/ ewidencji zabytków	Opis obiektu	Wskazania ochronne (za zapisami w dokumentach planistycznych)
		obręb leśny, leśnictwo, oddz. (stan na 03.2023)	gmina, obręb ewid., działka			
Powiat Zgorzelecki Gmina Bogatynia Obszar wiejski 02-25-035-0014 Obręb Porajów						
5.	Granica zabytkowego układu ruralistycznego	13-21-2-11-247 -s -00, 13-21-2-11-247 -t -00, 13-21-2-11-247 -w -00, 13-21-2-11-247 -x -00,	Bogatynia Obszar wiejski, Porajów, 247/354	-	-	<p>UCHWAŁA NR LXXXVI/1147/14 RADY MIEJSKIEJ W BOGATYNI z dnia 27 czerwca 2014 r. w sprawie uchwalenia miejscowego planu zagospodarowania przestrzennego wsi Porajów</p> <p>§ 12. 1. W granicach zabytkowego układu ruralistycznego, przedmiotem ochrony są:</p> <ol style="list-style-type: none"> 1) historyczny ruralistyczny układ przestrzenny wsi i zasady jego rozplanowania, w tym regularny układ dróg i ciągów zabudowy mieszkaniowej, z budynkami usytuowanymi na działkach w bezpośrednim sąsiedztwie drogi (obrzeżnie) – wg ściśle określonej linii zabudowy poszczególnych ciągów zabudowy; 2) urbanistyczny układ przestrzenny zespołu mieszkaniowo-usługowego przy ul. Rolniczej (zespół dawnych koszar), z osiowym rozplanowaniem zabudowy; 3) uzupełniające elementy zagospodarowania przestrzennego układu przestrzennego, obejmujące: <ol style="list-style-type: none"> a) istniejący układ dróg i ciągów pieszych, b) założenia zieleni, skwery i place, c) zielenią ogrodową / parkowe otoczenie zabudowy; d) szpalery i ciągi zieleni wzdłuż dróg i cieków naturalnych; e) elementy krajobrazu naturalnego integralnie związane z zespołami zabudowy: ciek i rowy i ich przyrodnicze (łąkowe) otoczenie; 4) budynki, ujęte w gminnej ewidencji zabytków oraz ich elementy architektonicznego ukształtowania; 5) gabaryty i geometria dachów zachowanych budynków mieszkaniowych i usługowych sprzed 1945 r., zlokalizowanych w ciągach ulic Różanej, Polnej, Wojska Polskiego, Krzywej, Wspólnej, Leśnej, Stawowej i Poniatowskiego, Osiedla Piastowskiego oraz w rejonie ul. Rolniczej <p>zachować zabytkowy/historyczny układ przestrzenny wsi i jego elementy zagospodarowania, o których mowa w § 12</p>
Powiat zgorzelecki, Gmina Bogatynia Obszar wiejski 02-25-035-0006 Obręb Posada						
6.	Stanowisko archeologiczne	13-21-2-10-204 -a -00	Bogatynia Obszar wiejski, Posada, 204/193	221/Arch. z 1966-06-25;	Grodzisko Posada, st.1 ze średniowiecza	LXXII/436/10 z dnia 2010-05-27 dot.: DLA CZĘŚCI OBSZARU WSI POSADA Projektowanie i prowadzenie jakichkolwiek robót budowlanych na jego obszarze, a w szczególności robót ziemnych, może odbywać się wyłącznie za zezwoleniem służby ochrony zabytków.

Referat – Nadleśnictwo PIENSK

Lp.	Typ obiektu	Lokalizacja		Nr rejestru/ ewidencji zabytków	Opis obiektu	Wskazania ochronne (za zapisami w dokumentach planistycznych)
		obręb leśny, leśnictwo, oddz. (stan na 03.2023)	gmina, obręb ewid., działka			
7.	Stanowisko archeologiczne	13-21-2-10-204 -i -00	Bogatynia Obszar wiejski, Posada, 204/19	222/Arch z 1966-07- 04;	Grodzisko Posada, st.2 ze średniowiecza	https://mapy.zabytek.gov.pl/nid/ stanowiska archeologiczne wraz z ich sąsiedztwem podlegają ochronie konserwatorskiej zgodnie z przepisami odrębnymi
Powiat lubański, Gmina Lubań 02-10-042-0006 Obręb Nawojów Łużycki						
8.	Granica strefy OW obserwacji archeologicznej	13-21-2-06-280 -t -00 13-21-2-06-285 -j -00 13-21-2-06-285 -k -00 13-21-2-06-285 -m -00 13-21-2-06-285 -n -00 13-21-2-06-285 -o -00 13-21-2-06-285 -p -00 13-21-2-06-285 -r -00 13-21-2-06-290 -ax -00 13-21-2-06-290 -t -01 13-21-2-06-290 -t -99 13-21-2-06-290 -x -00 13-21-2-06-290 -y -00 13-21-2-06-290 -y -00	Lubań, Nawojów Łużycki, 290/64, 268/507, 285/580, 285/579, 285/582, 285/581, 190/27, 596/285, 285/592, 601/290, 290/64	-	-	UCHWAŁA NR LVIII/307/2022 RADY GMINY LUBAŃ z dnia 30 marca 2022 r. w sprawie uchwalenia miejscowego planu zagospodarowania przestrzennego Gminy Lubań obejmującego obręb Nawojów Łużycki dla części obszaru objętego opracowaniem planu wyznacza się strefę "OW" obserwacji archeologicznej, w której obowiązują przepisy odrębne
9.	Stanowisko archeologiczne wpisane do gminnej ewidencji zabytków	13-21-2-06-290 -w -00	Lubań, Nawojów Łużycki, 290/30	AZP 78- 12/31	osada, PSR,	UCHWAŁA NR LVIII/307/2022 RADY GMINY LUBAŃ z dnia 30 marca 2022 r. w sprawie uchwalenia miejscowego planu zagospodarowania przestrzennego Gminy Lubań obejmującego obręb Nawojów Łużycki w odniesieniu do stanowisk archeologicznych, obowiązują przepisy odrębne
10.	Granica strefy ochrony historycznego układu ruralistycznego wsi	13-21-2-06-280 -t -00 13-21-2-06-285 -j -00 13-21-2-06-285 -k -00 13-21-2-06-285 -m -00 13-21-2-06-285 -n -00 13-21-2-06-285 -o -00 13-21-2-06-285 -p -00	Lubań, Nawojów Łużycki, 290/64, 268/507, 285/580, 285/579, 285/582, 285/581, 190/27,	-	-	UCHWAŁA NR LVIII/307/2022 RADY GMINY LUBAŃ z dnia 30 marca 2022 r. w sprawie uchwalenia miejscowego planu zagospodarowania przestrzennego Gminy Lubań obejmującego obręb Nawojów Łużycki

Referat – Nadleśnictwo PIENSK

Lp.	Typ obiektu	Lokalizacja		Nr rejestru/ewidencji zabytków	Opis obiektu	Wskazania ochronne (za zapisami w dokumentach planistycznych)
		obręb leśny, leśnictwo, oddz. (stan na 03.2023)	gmina, obręb ewid., działka			
		13-21-2-06-285 -r -00 13-21-2-06-290 -ax -00 13-21-2-06-290 -t -01 13-21-2-06-290 -t -99 13-21-2-06-290 -x -00 13-21-2-06-290 -y -00 13-21-2-06-290 -y -00	596/285, 285/592, 601/290, 290/64			
Powiat lubański, Gmina Siekierczyn 02-10-072-0003 Obręb Siekierczyn						
11.	Strefa ochrony konserwatorskiej "B"	13-21-2-06-110 -h -00 do 13-21-2-06-110 -s -00	Siekierczyn, Siekierczyn, 110/1974, 110/1976, 110/1975, 1978, 110/1977, 110/1976, 110/1975, 110/1958	12/243/70 -21	-	UCHWAŁA NR XIX/99/04 Rady Gminy Siekierczyn z dnia 25 maja 2004 r. w sprawie uchwalenia miejscowego planu zagospodarowania przestrzennego wsi Siekierczyn Ustala się następujące zasady zagospodarowania terenów zlokalizowanych w granicach strefy ochrony konserwatorskiej „B”: 1) zabudowę uzupełniającą należy lokalizować poprzez uzupełnienie układu istniejących budynków, w nawiązaniu do ukształtowanej linii zabudowy, a w przypadku zabudowy rozproszonej do zasady kompozycyjnej rozplanowania zespołu budowlanego lub zasad usytuowania na działce pojedynczych budynków - z utrzymaniem charakterystycznych form zieleni, 2) kształtowanie układu kompozycyjnego zgodnie z historyczną funkcją cmentarza, 3) wszelkie działania inwestycyjne wymagają pisemnej zgody Wojewódzkiego Konserwatora Zabytków.
Powiat lubański, Gmina Siekierczyn 02-10-072-0005 Obręb Wyręba						
12.	Stanowisko archeologiczne	13-21-2-06-49A -c -00	Siekierczyn, Wyręba, 49/300	5 78-11	Brak info	U C H W A Ł A NR XIX / 102 / 04 Rady Gminy Siekierczyn z dnia 25 maja 2004 r. w sprawie uchwalenia miejscowego planu zagospodarowania przestrzennego wsi Wyręba. Brak zaleceń
Powiat zgorzelecki, Gmina Sulików 02-25-052-0011 Obręb Sulików						
13.	Stanowisko archeologiczne	13-21-2-09-145 -j -00	Sulików, Sulików, 145/816	128/Arch z 1965-07-02;	Grodzisko Sulików, st.1 ze średniowiecza	Uchwała nr XXXI/197/2001 Rady Gminy Sulików z dnia 29 maja 2001 roku w sprawie uchwalenia miejscowego planu zagospodarowania przestrzennego obrębu Sulików Podejmowanie prac ziemnych w rejonie wskazanych w rysunku planu stanowisk archeologicznych (osady z IX – XV w., grodzisko) wymaga uzyskania zezwolenia właściwych służb ochrony zabytków.
Powiat zgorzelecki, Gmina Zgorzelec 02-25-072-0001 Obręb Białogórze						

Referat – Nadleśnictwo PIENSK

Lp.	Typ obiektu	Lokalizacja		Nr rejestru/ewidencji zabytków	Opis obiektu	Wskazania ochronne (za zapisami w dokumentach planistycznych)
		obręb leśny, leśnictwo, oddz. (stan na 03.2023)	gmina, obręb ewid., działka			
14.	Stanowisko archeologiczne o powierzchni ponad 0,5 ha	13-21-2-08-70 -f -00	Zgorzelec, Białogórze, 70/362	255/Arch z 1966-12-30;	Cmentarzysko kurhanowe Białogórze, st.2,3 ze średniowiecza	UCHWAŁA NR 315/22 RADY GMINY ZGORZELEC z dnia 6 czerwca 2022 r. w sprawie zmiany Studium uwarunkowań i kierunków zagospodarowania przestrzennego gminy Zgorzelec
15.	Stanowisko archeologiczne o powierzchni ponad 0,5 ha	13-21-2-08-70 -a -00	Zgorzelec, Białogórze, 70/362	brak	Brak info	UCHWAŁA NR 315/22 RADY GMINY ZGORZELEC z dnia 6 czerwca 2022 r. w sprawie zmiany Studium uwarunkowań i kierunków zagospodarowania przestrzennego gminy Zgorzelec
16.	Strefa "W" ścisłej obserwacji archeologicznej	13-21-2-08-67 -b -00	Zgorzelec, Białogórze, 67/383	-	-	UCHWAŁA NR 315/22 RADY GMINY ZGORZELEC z dnia 6 czerwca 2022 r. w sprawie zmiany Studium uwarunkowań i kierunków zagospodarowania przestrzennego gminy Zgorzelec
17.	Zabytek archeologiczny	13-21-2-08-67 -b -00	Zgorzelec, Białogórze, 67/383	157/Arch z 1965-11-07;	Grodzisko Białogórze, st.1 ze średniowiecza	UCHWAŁA NR 315/22 RADY GMINY ZGORZELEC z dnia 6 czerwca 2022 r. w sprawie zmiany Studium uwarunkowań i kierunków zagospodarowania przestrzennego gminy Zgorzelec
Powiat zgorzelecki, Gmina Zgorzelec 02-25-072-0005 Obręb Jerzmanki						
18.	Stanowisko archeologiczne	13-21-2-08-119 -i -00	Zgorzelec , Jerzmanki 119/91	-	-	UCHWAŁA Nr 271/17 RADY GMINY ZGORZELEC z dnia 27 września 2017 r. w sprawie uchwalenia zmiany miejscowego planu zagospodarowania przestrzennego wsi Jerzmanki, gmina Zgorzelec – Obszar A W zakresie ochrony środowiska kulturowego i ochrony zabytków plan ustala: uzgodnienie ze służbą archeologiczną wszelkich prac budowlanych podejmowanych w sąsiedztwie stanowisk archeologicznych oznaczonych na rysunku planu.
Powiat zgorzelecki, Gmina Zgorzelec 02-25-072-0009 Obręb Kunów						
19.	granica strefy K ochrony konserwatorskiej	13-21-2-08-128 -bx -00, 13-21-2-08-128 -z -00	Zgorzelec, Kunów, 128/196	-	-	UCHWAŁA NR 20/15 RADY GMINY ZGORZELEC z dnia 2 lutego 2015r. w sprawie: miejscowego planu zagospodarowania przestrzennego wsi Kunów. 5. Przy wszelkich działaniach dotyczących obiektu wpisanego do rejestru zabytków oraz jego otoczenia należy uwzględnić ustalenia zawarte w decyzji o wpisie tego obiektu do rejestru zabytków zgodnie z przepisami odrębnymi 10. W strefie ochrony konserwatorskiej, o której mowa w ust. 9 przedmiotem ochrony są znajdujące się w niej zabytki archeologiczne.

Referat – Nadleśnictwo PIENSK

Lp.	Typ obiektu	Lokalizacja		Nr rejestru/ewidencji zabytków	Opis obiektu	Wskazania ochronne (za zapisami w dokumentach planistycznych)
		obręb leśny, leśnictwo, oddz. (stan na 03.2023)	gmina, obręb ewid., działka			
						11. W strefie ochrony konserwatorskiej, o której mowa w ust. 9, przy realizacji prac ziemnych wprowadza się wymóg przeprowadzenia badań archeologicznych, zgodnie z przepisami odrębnymi.
20.	granica strefy A ochrony konserwatorskiej	13-21-2-08-128 -z -00	Zgorzelec, Kunów, 128/196	-	-	<p>UCHWAŁA NR 20/15 RADY GMINY ZGORZELEC z dnia 2 lutego 2015r. w sprawie: miejscowego planu zagospodarowania przestrzennego wsi Kunów.</p> <p>5. Przy wszelkich działaniach dotyczących obiektu wpisanego do rejestru zabytków oraz jego otoczenia należy uwzględnić ustalenia zawarte w decyzji o wpisie tego obiektu do rejestru zabytków zgodnie z przepisami odrębnymi</p> <p>10. W strefie ochrony konserwatorskiej, o której mowa w ust. 9 przedmiotem ochrony są znajdujące się w niej zabytki archeologiczne.</p> <p>11. W strefie ochrony konserwatorskiej, o której mowa w ust. 9, przy realizacji prac ziemnych wprowadza się wymóg przeprowadzenia badań archeologicznych, zgodnie z przepisami odrębnymi.</p>
21.	granica strefy OW ochrony konserwatorskiej	13-21-2-08-128 -ax -00 13-21-2-08-128 -bx -00, 13-21-2-08-128 -z -00	Zgorzelec, Kunów, 128/191, 128/196	-	-	<p>UCHWAŁA NR 20/15 RADY GMINY ZGORZELEC z dnia 2 lutego 2015r. w sprawie: miejscowego planu zagospodarowania przestrzennego wsi Kunów.</p> <p>5. Przy wszelkich działaniach dotyczących obiektu wpisanego do rejestru zabytków oraz jego otoczenia należy uwzględnić ustalenia zawarte w decyzji o wpisie tego obiektu do rejestru zabytków zgodnie z przepisami odrębnymi</p> <p>10. W strefie ochrony konserwatorskiej, o której mowa w ust. 9 przedmiotem ochrony są znajdujące się w niej zabytki archeologiczne.</p> <p>11. W strefie ochrony konserwatorskiej, o której mowa w ust. 9, przy realizacji prac ziemnych wprowadza się wymóg przeprowadzenia badań archeologicznych, zgodnie z przepisami odrębnymi.</p>
Powiat zgorzelecki, Gmina Zgorzelec 02-25-072-0016 Obręb Radomierzycze						
22.	stanowisko archeologiczne	13-21-2-08-159 -m -00	Zgorzelec, Radomierzycze, 159/445	95/1097/ Arch/83 z 1984-01-18;	Osada Radomierzycze, st.6 ze średniowiecza	<p>UCHWAŁA NR 45/19 RADY GMINY ZGORZELEC z dnia 29 kwietnia 2019 r. w sprawie zmiany miejscowego planu zagospodarowania przestrzennego wsi Radomierzycze,</p> <p>W strefach ochrony konserwatorskiej, o których mowa w ust. 8 oraz w rejonie stanowiska archeologicznego występującego poza tymi strefami przy realizacji prac ziemnych wprowadza się wymóg przeprowadzenia badań archeologicznych, zgodnie z przepisami odrębnymi.</p>
Powiat zgorzelecki, Gmina Zgorzelec 02-25-072-0017 Obręb Ręczyn						

Referat – Nadleśnictwo PIENSK

Lp.	Typ obiektu	Lokalizacja		Nr rejestru/ ewidencji zabytków	Opis obiektu	Wskazania ochronne (za zapisami w dokumentach planistycznych)
		obręb leśny, leśnictwo, oddz. (stan na 03.2023)	gmina, obręb ewid., działka			
23.	strefa b historycznego układu ruralistycznego	13-21-2-10-161 -dx -00	Zgorzelec, Ręczyn, 161/295	-	-	UCHWAŁA NR 315/22 RADY GMINY ZGORZELEC z dnia 6 czerwca 2022 r. w sprawie zmiany Studium uwarunkowań i kierunków zagospodarowania przestrzennego gminy Zgorzelec
24.	Strefa OW obserwacji archeologicznej	13-21-2-10-161 -dx -00	Zgorzelec, Ręczyn, 161/295	-	-	UCHWAŁA NR 315/22 RADY GMINY ZGORZELEC z dnia 6 czerwca 2022 r. w sprawie zmiany Studium uwarunkowań i kierunków zagospodarowania przestrzennego gminy Zgorzelec
Powiat zgorzelecki, Gmina Zgorzelec 02-25-072-0018 Obręb Sławnikowice, Powiat lubiński, Gmina Zgorzelec 02-25-072-0003 Obręb Gronów						
25.	Strefa "B" historycznego układu urbanistycznego	13-21-2-07-37 -k -00, 13-21-2-07-37 -l -00, 13-21-2-07-56A -l -00, 13-21-2-07-56A -t -00	Zgorzelec, Sławnikowice 37/722, 37/746, Zgorzelec, Gronów, 56/526, 56/513	-	-	UCHWAŁA NR 315/22 RADY GMINY ZGORZELEC z dnia 6 czerwca 2022 r. w sprawie zmiany Studium uwarunkowań i kierunków zagospodarowania przestrzennego gminy Zgorzelec
Powiat zgorzelecki, Gmina Zgorzelec 02-25-072-0018 Obręb Sławnikowice						
26.	Strefa "A" ścisłej ochrony konserwatorskiej	13-21-2-07-37 -l -00	Zgorzelec, Sławnikowice 37/746	-	-	UCHWAŁA NR 315/22 RADY GMINY ZGORZELEC z dnia 6 czerwca 2022 r. w sprawie zmiany Studium uwarunkowań i kierunków zagospodarowania przestrzennego gminy Zgorzelec
Powiat zgorzelecki, Gmina Zgorzelec 02-25-072-0019 Obręb Spytków						
27.	strefa b historycznego układu ruralistycznego	13-21-2-10-161A -i -00	Zgorzelec, Spytków, 161/127	-	-	UCHWAŁA NR 315/22 RADY GMINY ZGORZELEC z dnia 6 czerwca 2022 r. w sprawie zmiany Studium uwarunkowań i kierunków zagospodarowania przestrzennego gminy Zgorzelec
28.	Strefa OW obserwacji archeologicznej	13-21-2-10-161A -i -00	Zgorzelec, Spytków, 161/127	-	-	UCHWAŁA NR 315/22 RADY GMINY ZGORZELEC z dnia 6 czerwca 2022 r. w sprawie zmiany Studium uwarunkowań i kierunków zagospodarowania przestrzennego gminy Zgorzelec
Powiat zgorzelecki, Gmina Zgorzelec 02-25-072-0021 Obręb Tylice						
29.	strefa W ścisłej obserwacji archeologicznej	13-21-2-08-127 -hx -00	Zgorzelec Tylice, 127/255	-	-	UCHWAŁA NR 150/20 RADY GMINY ZGORZELEC z dnia 7 września 2020 r. w sprawie uchwalenia miejscowego planu zagospodarowania przestrzennego dla obrębu Tylice, gmina Zgorzelec

Referat – Nadleśnictwo PIENSK

27

Lp.	Typ obiektu	Lokalizacja		Nr rejestru/ ewidencji zabytków	Opis obiektu	Wskazania ochronne (za zapisami w dokumentach planistycznych)
		obręb leśny, leśnictwo, oddz. (stan na 03.2023)	gmina, obręb ewid., działka			
30.	stanowisko archeologiczne	13-21-2-08-127 -hx -00	Zgorzelec Tylice, 127/255	130/Arch z 1965-11- 20	Grodzisko Tylice, st.1 ze średniowiecza	https://mapy.zabytek.gov.pl/nid/ stanowiska archeologiczne wraz z ich sąsiedztwem podlegają ochronie konserwatorskiej zgodnie z przepisami odrębnymi
31.	Strefa OW obserwacji archeologicznej	13-21-2-08-127 -hx -00, 13-21-2-08-127 -ix -00	Zgorzelec Tylice 127/255, 127/343	-	-	UCHWAŁA NR 150/20 RADY GMINY ZGORZELEC z dnia 7 września 2020 r. w sprawie uchwalenia miejscowego planu zagospodarowania przestrzennego dla obrębu Tylice, gmina Zgorzelec

Referat – Nadleśnictwo PIĘŃSK

Nadleśnictwo udostępni Wykonawcy wszelkie posiadane przez siebie materiały potrzebne do sporządzenia Planu Urządzenia Lasu.

W trakcie prac urządzeniowych należy ponadto na bieżąco uzgadniać z Nadleśnictwem:

- powierzchnie leśne niezalesione,
- powierzchnie drzewostanów w KO i KDO,
- powierzchnie drzewostanów rębnych.

Nadleśnictwo dodatkowo wnioskuje o nieprojektowanie wskazówek gospodarczych w wydzieleniach które stanowią lasy:

- śródpolne o powierzchni do 2 ha,
- trudnodostępne ze względu na brak dróg, zabagnienie, duże spadki terenu itp.,
- na skarpach przyrzecznych i w starorzeczach rzeki Nysa Łużycka oraz na jej terenach zalewowych,
- o szczególnych walorach przyrodniczych,
- inne zaproponowane przez Wykonawcę.

Powyższe wymaga szczegółowych ustaleń z nadleśnictwem.

Po zakończeniu prac taksacyjnych na terenie każdego leśnictwa należy szczegółowo omówić wyniki z leśniczym w obecności przedstawicieli Nadleśnictwa.

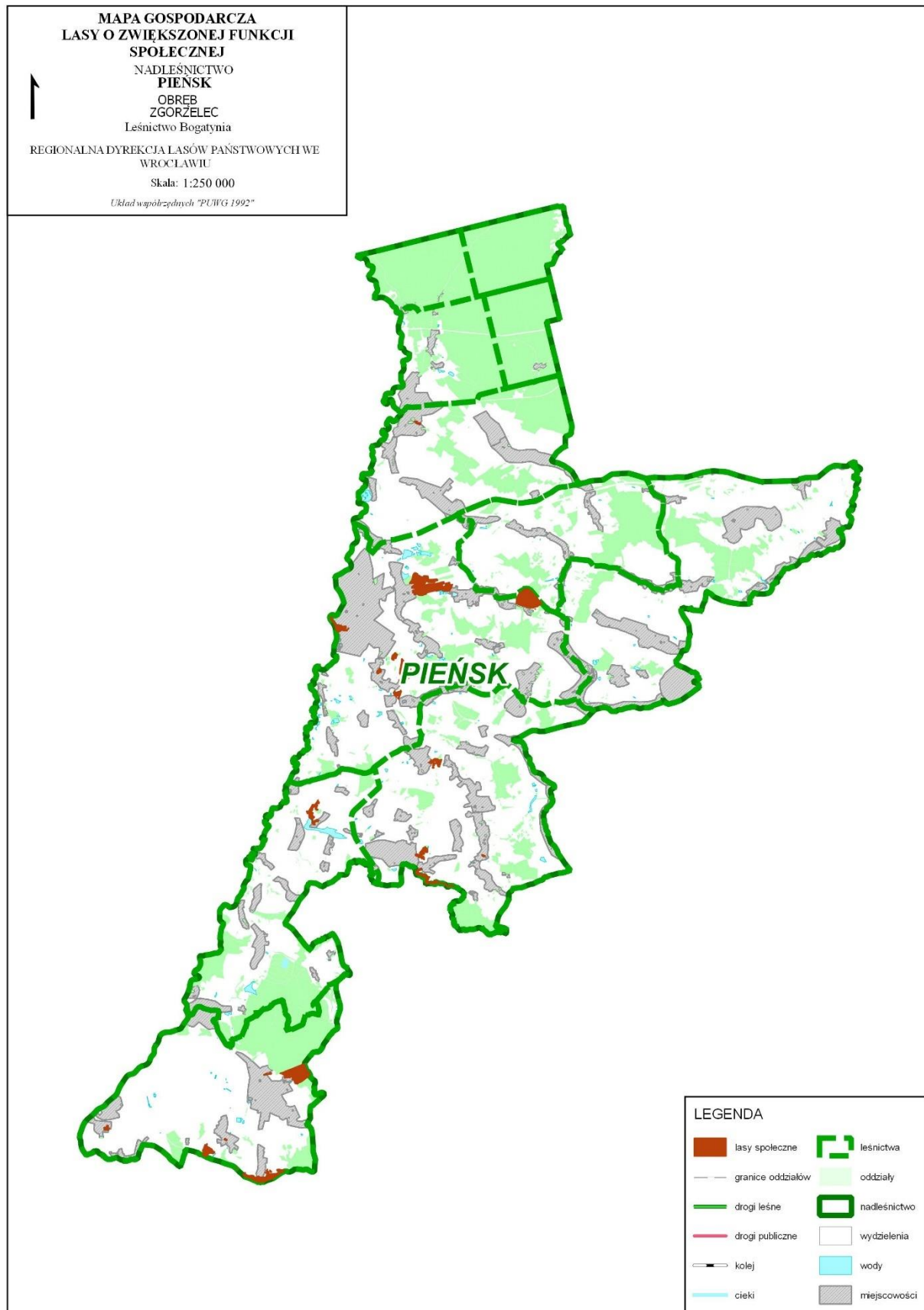
Ścisła współpraca pomiędzy wykonawcą a Nadleśnictwem ma na celu właściwe ujęcie stanu faktycznego oraz właściwe opracowanie wskazówek gospodarczych projektowanych do realizacji w trakcie VI rewizji Planu Urządzenia Lasu.

Referat – Nadleśnictwo PIĘNSK

Na podstawie „Wytycznych do zagospodarowania lasów o zwiększonej funkcji społecznej na gruntach w zarządzie Lasów Państwowych” wprowadzonych Zarządzeniem DGLP nr 58 z dnia 5.07.2022 nadleśnictwo proponuje uznać jako lasy o zwiększonej funkcji społecznej obszary leśne wykazane w poniższej tabeli.

Leśnictwo	Adres leśny	Ogólny opis lokalizacji	
Dłużyna	272A -o -00	Bezpośrednie sąsiedztwo siedziby Nadleśnictwa Pięnsk	
	272B -k -00		
Jerzmanki	127	Bezpośrednie sąsiedztwo miejscowości Zgorzelec i Tylice	
	127A		
	128		
	128 -z -00	Bezpośrednie sąsiedztwo miejscowości Kunów	
	128 -ax -00		
	128 -bx -00		
	66	Rejon cmentarzyska kurhanowego	
	67		
	70		
	71		
	Jerzmanki	88	Bezpośrednie sąsiedztwo miejscowości Łągów
		89	
		90	
		91	
92			
93			
Bierna	145	Bezpośrednie sąsiedztwo miejscowości Sulików	
	169 -gx -00	W zasięgu miejscowości Bierna	
	173 -b, c, g, i	Bezpośrednie sąsiedztwo miejscowości Stary Zawidów i Zawidów	
	174		
Posada	161	Bezpośrednie sąsiedztwo miejscowości Niedów	
Bogatynia	226	Bezpośrednie sąsiedztwo miejscowości Bogatynia	
	227		
	228		
	229		
	242	Bezpośrednie sąsiedztwo miejscowości Jasna Góra	
	243		
	244 -r -00	Bezpośrednie sąsiedztwo miejscowości Opolno Zdrój	
	245		
	247 -o -00	W zasięgu miejscowości Porajów	
	247 -p -00		

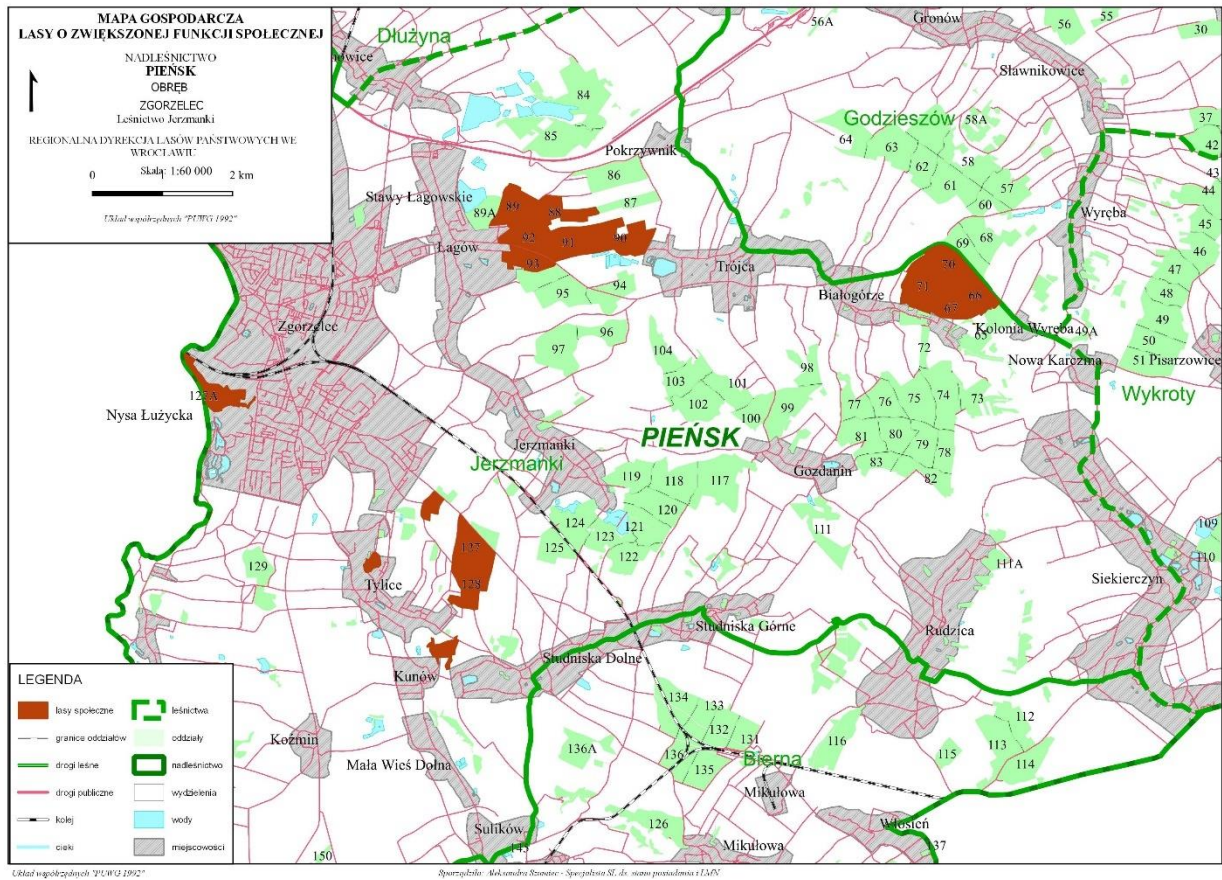
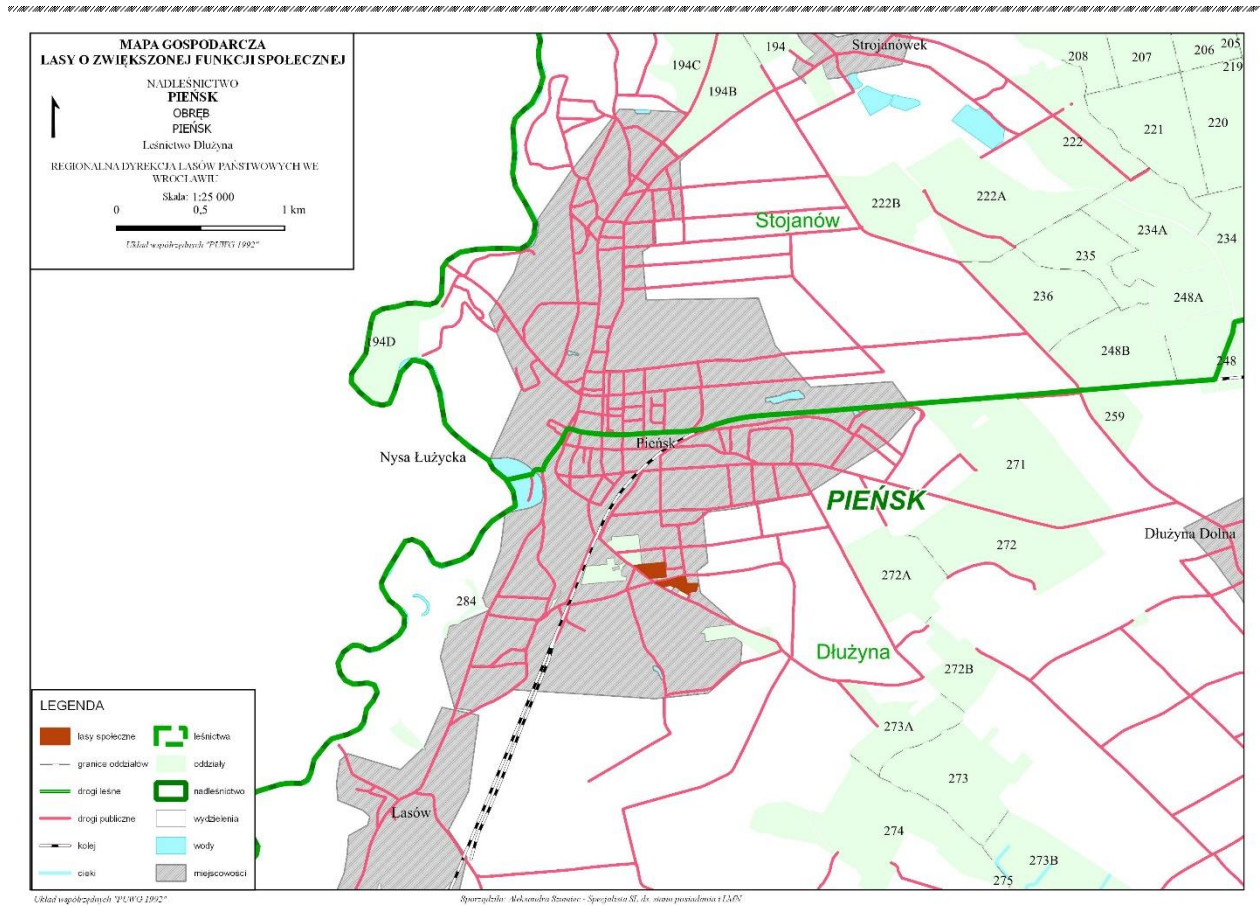
Referat – Nadleśnictwo PIĘSK



Układ współrzędnych "PUWG 1992"

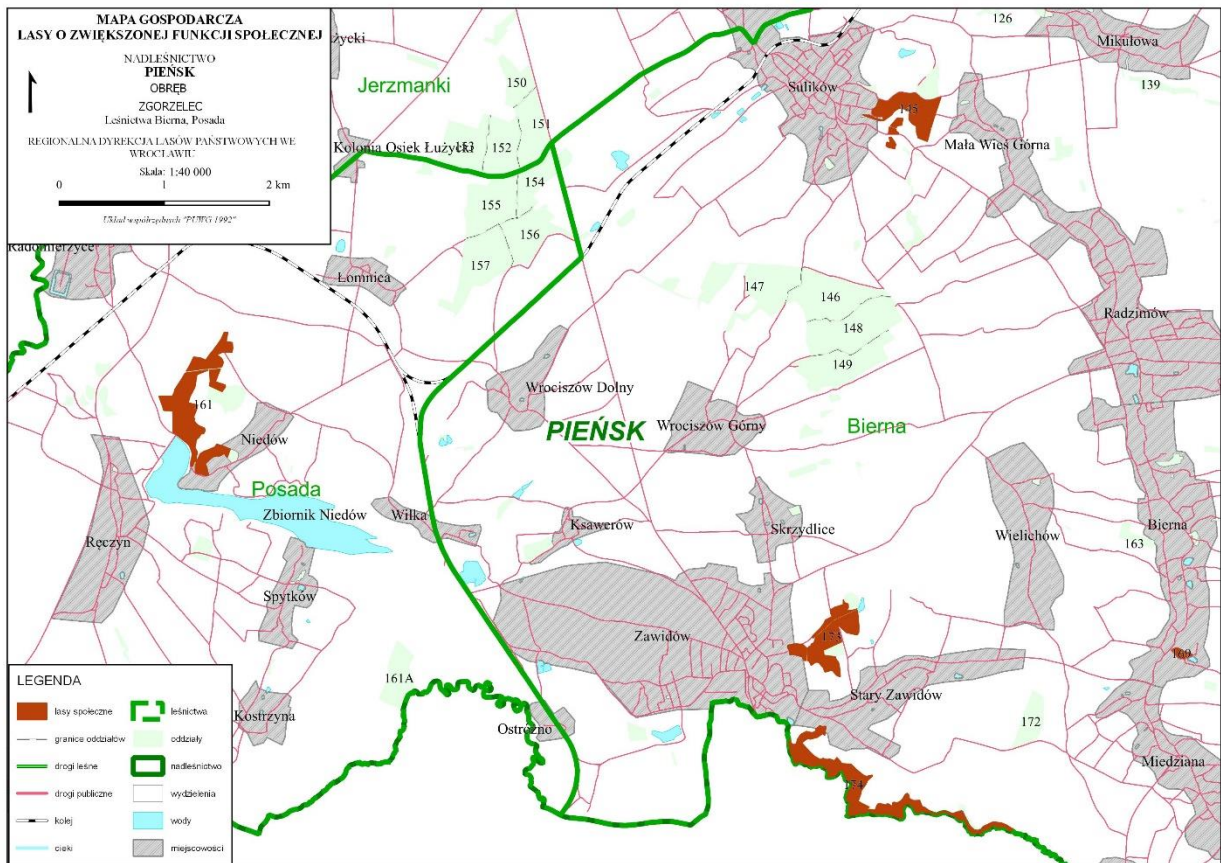
Sporządziła: Aleksandra Szontec - Specjalista SL ds. stanu posiadania i LMN

Referat – Nadleśnictwo PIENSK



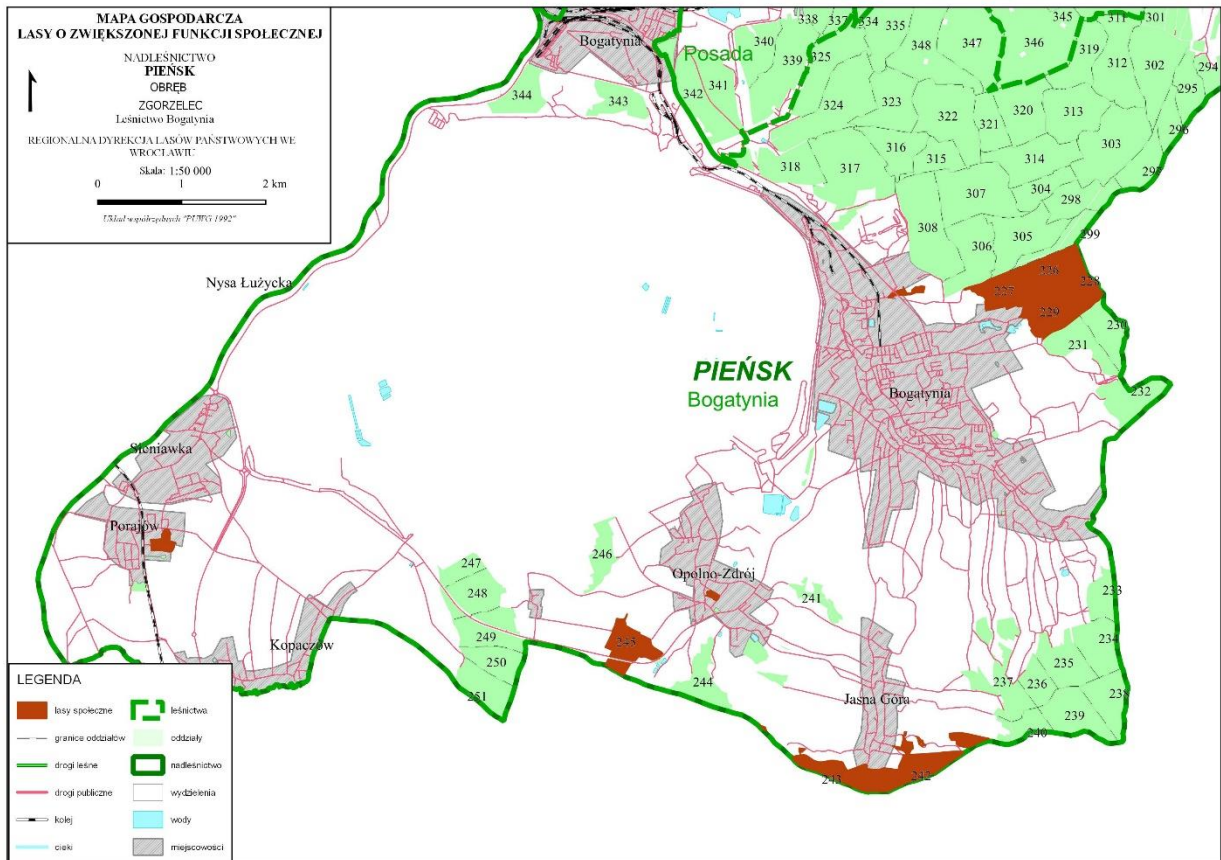
Referat – Nadleśnictwo PIĘNSK

Wzrost: 170cm, Ciężar ciała: 70kg, Ciężar serca: 300g, Ciężar płuc: 100g, Ciężar wątroby: 150g, Ciężar nerek: 100g, Ciężar pęcherzyka żółciowego: 50g, Ciężar pęcherzyka moczowego: 50g, Ciężar prostaty: 20g, Ciężar macicy: 50g, Ciężar jajników: 50g, Ciężar gruczołu krokowego: 20g, Ciężar gruczołu sutkowatego: 50g, Ciężar gruczołu tarczycy: 50g, Ciężar gruczołu przytarczycy: 50g, Ciężar gruczołu nadnerzowego: 50g, Ciężar gruczołu nadkłębowego: 50g, Ciężar gruczołu podkłębowego: 50g, Ciężar gruczołu podżółciowego: 50g, Ciężar gruczołu trzustkowego: 50g, Ciężar gruczołu ślinowego: 50g, Ciężar gruczołu krokowego: 20g, Ciężar gruczołu sutkowatego: 50g, Ciężar gruczołu tarczycy: 50g, Ciężar gruczołu przytarczycy: 50g, Ciężar gruczołu nadnerzowego: 50g, Ciężar gruczołu nadkłębowego: 50g, Ciężar gruczołu podkłębowego: 50g, Ciężar gruczołu podżółciowego: 50g, Ciężar gruczołu trzustkowego: 50g, Ciężar gruczołu ślinowego: 50g



Układ współrzędnych "PZ92" 1992"

Opublikowano: Warszawa, Skanset - Sprężarka S1, do stanu państwa z 1.1.1992



Układ współrzędnych "PZ92" 1992"

Opublikowano: Warszawa, Skanset - Sprężarka S1, do stanu państwa z 1.1.1992



Projekt wystąpienia do regionalnego dyrektora ochrony środowiska w sprawie zakresu i szczegółowości prognozy oddziaływania planu urządzenia lasu na środowisko i obszary Natura 2000

Regionalny Dyrektor Ochrony Środowiska we Wrocławiu

Na podstawie art. 53 ustawy z dnia 3 października 2008 r. o udostępnianiu informacji o środowisku i jego ochronie, udziale społeczeństwa w ochronie środowiska oraz o ocenach oddziaływania na środowisko (Dz.U. z 2022 r. poz. 1029), zwanej dalej ustawą o udostępnianiu, wnioskuję o uzgodnienie zakresu i stopnia szczegółowości informacji wymaganych w prognozie oddziaływania na środowisko planu urządzenia lasu dla nadleśnictwa.

Proponuje się przyjęcie zakresu i stopnia szczegółowości przeprowadzanej prognozy, zgodnego z treścią art. 51 ust. 2 i art. 52 ust. 1 i 2 wymienionej wyżej ustawy oraz uwzględniającego „Ramowe wytyczne w sprawie zakresu i stopnia szczegółowości prognozy oddziaływania na środowisko planu urządzenia lasu”, które Minister Janusz Zaleski wprowadził do stosowania 18 sierpnia 2011 roku. Zakłada się, że stopień szczegółowości przedstawionych analiz będzie dostosowany do stopnia szczegółowości projektu planu urządzenia lasu i programu ochrony przyrody, będącego jego częścią.

W zakresie rozwiązań szczegółowych proponuje się, aby prognoza składała się, co najmniej, z następujących części (rozdziałów):

1. Wstęp
2. Streszczenie w języku niespecjalistycznym - zgodnie z art. 51 ust. 2 lit. e) ustawy o udostępnianiu
3. Wykaz stosowanych skrótów i pojęć
4. Informacje ogólne



- a) Położenie nadleśnictwa
- b) Podstawa formalno-prawna

W tej części wymienione będą akty prawa krajowego i wspólnotowego wyznaczające ramy prawne opracowywanego dokumentu oraz konwencje międzynarodowe, mające zastosowanie podczas sporządzania prognozy.

- c) Zakres prognozy

Opis treści wynikający z zapisów ustawowych i dokonanych uzgodnień z właściwymi organami.

- d) Zawartość projektu planu urządzenia lasu
- e) Główne cele projektu planu urządzenia lasu
- f) Metody zastosowane przy sporządzaniu prognozy

Obejmować będą opis przyjętej metodyki sporządzania planu urządzenia lasu i prognozy do planu, w tym wyszczególnienie wykorzystanych do sporządzenia prognozy dokumentów i ich źródeł. Szczególnie istotny będzie tu opis metodyki przypisania wskazań gospodarczych do poszczególnych przedmiotów ochrony oraz sposób oceny wpływu realizacji zapisów projektu planu urządzenia lasu na środowisko. Zakłada się, że ocena wpływu zapisów projektu planu na poszczególne elementy środowiska dokonywana będzie metodą ekspercką, ponieważ w większości przypadków niemożliwe jest przyjęcie obiektywnych kryteriów. Proponuje się dokonanie analizy oddziaływań metodą macierzową, z użyciem następującej skali:

- + oddziaływanie pozytywne,
- oddziaływanie negatywne,
- 0 brak oddziaływania lub oddziaływanie neutralne,
- 1 oddziaływanie krótkoterminowe,
- 2 oddziaływanie średnioterminowe,
- 3 oddziaływanie długoterminowe.

Potencjalna możliwość wystąpienia oddziaływania skumulowanego, pośredniego lub wtórnego przedstawiona zostanie w formie opisowej w części analizującej wpływ postanowień planu urządzenia lasu na środowisko i obszary Natura 2000.

- g) Propozycje dotyczące przewidywanych metod analizy skutków realizacji postanowień projektu planu i częstotliwość jej przeprowadzania



Proponuje się, aby w tej części zawrzeć opis metody monitorowania realizacji obligatoryjnych zadań gospodarczych przez organ nadzorujący, którym jest, zgodnie z zapisem art. 34 pkt. 2c) ustawy z dnia 28 września 1991 r. o lasach, dyrektor regionalnej dyrekcji Lasów Państwowych. Obiektywny pomiar realizacji planu urządzenia lasu zapewniać powinien monitoring następujących wskaźników:

- powierzchnia lasów według rzeczywistych składów gatunkowych i wieku dla siedlisk przyrodniczych i siedlisk gatunków w obszarach Natura 2000,
- pozyskanie drewna według kategorii użytkowania w jednostkach planowania urządzeniowego oraz dla siedlisk przyrodniczych i siedlisk gatunków w obszarach Natura 2000 w wymiarze powierzchniowym i miąższościowym,
- zestawienie gruntów zalesionych według siedlisk przyrodniczych.

Odnośnie częstotliwości – wnioskuje się o przyjęcie dziesięcioletnich terminów raportowania, zgodnie z przyjętym cyklem sporządzania planów urządzenia lasu.

- h) Informacja o możliwym transgranicznym oddziaływaniu na środowisko projektu planu
- i) Cele ochrony środowiska ustanowione na szczeblu międzynarodowym, wspólnotowym i krajowym istotne z punktu widzenia realizacji projektu planu

Proponuje się ukazanie skutków planu urządzenia lasu dla nadleśnictwa w kontekście ustaleń następujących międzynarodowych norm prawych, w tym: Konwencja o różnorodności biologicznej, Konwencja Berneńska, Konwencja Bońska, dyrektywy Unii Europejskiej; ptasia, siedliskowa oraz szkodowa. Spośród norm krajowych będą to w szczególności: ustawa o ochronie przyrody, Polityka ekologiczna państwa, Polityka leśna państwa z 1997 r., Krajowy program zwiększania lesistości, Krajowa strategia ochrony i umiarkowanego użytkowania różnorodności biologicznej, Strategia ochrony obszarów wodno-błotnych w Polsce.

- j) Powiązania projektu planu z innymi dokumentami, w tym dokumentami, dla których zostały przeprowadzone strategiczne oceny oddziaływania na środowisko

5. Określenie, analiza i ocena stanu środowiska

- a) Istniejący stan środowiska na obszarze nadleśnictwa



Zamieszczony zostanie opis aktualnego stanu środowiska przyrodniczego i kulturowego terenów administrowanych przez nadleśnictwo. Zakłada się, że podstawowym źródłem informacji o obiektach podlegających ochronie będą dane organu właściwego do spraw ochrony przyrody.

- b) Istniejące problemy ochrony przyrody istotne z punktu widzenia realizacji projektu planu
- c) Potencjalne zmiany stanu środowiska w przypadku braku realizacji projektu planu

Opis zmian stanu środowiska w przypadku braku realizacji planu urządzenia lasu ma wyłącznie charakter hipotetyczny, bowiem zaniechanie prowadzenia gospodarki leśnej, czy też wstrzymanie realizacji planu urządzenia lasu na całym obszarze nadleśnictwa nie jest możliwe, stoi bowiem w sprzeczności z obowiązującym prawem. Zawierać będzie przedstawienie skutków takiej decyzji w środowisku, zwłaszcza w odniesieniu do drzewostanów i skutków społecznych.

- d) Istniejący stan środowiska na obszarach objętych przewidywanym znaczącym oddziaływaniem

Omówienie stanu środowiska na obszarach objętych znaczącym oddziaływaniem, zarówno negatywnym, zdefiniowanym w art. 3 pkt. 1 ppkt. 17 ustawy o udostępnianiu, jak i pozytywnym.

6. Przewidywane oddziaływanie projektu planu urządzenia lasu na środowisko i obszary Natura 2000

- a) Wpływ zapisów projektu planu urządzenia lasu wyznaczających ramy dla przedsięwzięć mogących znacząco oddziaływać na środowisko
- b) Przewidywane oddziaływanie projektu planu urządzenia lasu na cele i przedmioty ochrony oraz integralność obszarów Natura 2000, w tym w szczególności oddziaływania użytkowania rębnego na stan zachowania siedlisk przyrodniczych i gatunków stanowiących przedmioty ochrony obszarów Natura 2000
- c) Wpływ ustaleń projektu planu na inne formy ochrony przyrody
- d) Przewidywane oddziaływanie projektu planu na środowisko
 - Oddziaływanie na różnorodność biologiczną
 - Oddziaływanie na ludzi



- Oddziaływanie na znane stanowiska chronionych gatunków zwierząt i roślin
- Oddziaływanie na siedliska chronionych gatunków roślin i zwierząt
- Oddziaływanie na siedliska przyrodnicze poza obszarami Natura 2000
- Oddziaływanie na wodę
- Oddziaływanie na powietrze
- Oddziaływanie na powierzchnię ziemi
- Oddziaływanie na krajobraz
- Oddziaływanie na klimat
- Oddziaływanie na zasoby naturalne
- Oddziaływanie na zabytki
- Oddziaływanie na dobra materialne
- Zbiorcza ocena oddziaływania na środowisko

7. Rozwiązania i wnioski do projektu planu urządzenia lasu

- a) Przewidywane rozwiązania mające na celu ograniczanie negatywnych oddziaływań projektu planu na środowisko

Zestawienie ewentualnych zaleceń zaproponowanych w prognozie i programie ochrony przyrody, minimalizujących stwierdzone negatywne oddziaływania.

- b) Rozwiązania alternatywne do rozwiązań zastosowanych w projekcie planu

Plan urządzenia lasu jest w zasadzie dokumentem bezalternatywnym, przyjęte w nim rozwiązania wynikają z przepisów prawnych, a ich warianty są oceniane i wybierane na różnych etapach sporządzania planu, toteż ujmowane w nim rozwiązania powinny być optymalne. Tylko teoretyczną alternatywą może więc być przyjęcie wariantu zerowego (brak gospodarowania) lub wariantu maksymalnego, (np. nie uwzględniającego gospodarstw innych, niż gospodarstwo lasów gospodarczych).

- c) Trudności napotkane podczas sporządzania prognozy

W tym niedostatki techniczne, luki w wiedzy.

- d) Wnioski końcowe

8. Literatura

9. Załączniki



Załącznikiem do prognozy oddziaływania planu urządzenia lasu na środowisko i obszary Natura 2000 jest mapa obszarów chronionych i funkcji lasu.

W prognozie przewiduje się wykonanie co najmniej następujących tabel:

„Macierz przewidywanego oddziaływania planu urządzenia lasu na środowisko w granicach zasięgu terytorialnego nadleśnictwa”;

„Zestawienie zbiorcze obszaru Natura 2000 według przedmiotów ochrony oraz planowanych zabiegów gospodarczych”;

„Macierz przewidywanego oddziaływania planu urządzenia lasu na zachowanie stanu ochrony siedlisk przyrodniczych, dla których wyznaczono dany obszar Natura 2000”;

„Macierz przewidywanego oddziaływania planu urządzenia lasu na zachowanie stanu ochrony gatunków roślin i zwierząt (z wyjątkiem ptaków), dla których wyznaczono dany obszar Natura 2000”;

„Macierz przewidywanego oddziaływania planu urządzenia lasu na zachowanie stanu ochrony gatunków ptaków i ich siedlisk stanowiących przedmioty ochrony, dla których wyznaczono dany obszar Natura 2000”.

Zwracam się również o sprecyzowanie, jakie informacje i dokumenty stanowią tzw. dane wrażliwe, które nie mogą być ujawniane w trybie ustawy o udostępnianiu.

Do niniejszego wniosku załącza się protokół z posiedzenia Komisji Założeń Planu zawierający przyjęte założenia do planu urządzenia lasu dla nadleśnictwa i mapę obszarów chronionych.