

Zarządzenie
Regionalnego Dyrektora Ochrony Środowiska w Rzeszowie
i
Regionalnego Dyrektora Ochrony Środowiska w Krakowie
z dnia

w sprawie ustanowienia planu zadań ochronnych dla obszaru Natura 2000
Beskid Niski PLB180002

Na podstawie art. 28 ust. 8 ustawy z dnia 16 kwietnia 2004 r. o ochronie przyrody (tekst jedn. Dz. U. z 2023 r., poz. 1336) zarządza się co następuje:

§ 1.

1. Ustanawia się plan zadań ochronnych dla obszaru Natura 2000 Beskid Niski PLB180002 zwanego dalej „obszarem Natura 2000”.
2. Plan zadań ochronnych obejmuje obszar Natura 2000 z wyłączeniem Magurskiego Parku Narodowego oraz z wyłączeniem pokrywających się z nim gruntów Państwowego Gospodarstwa Leśnego "Lasy Państwowe", dla których ustanowiono odpowiednio Plan Ochrony Magurskiego Parku Narodowego oraz Plan Urządzenia Lasu dla Nadleśnictw Dukla, Kołaczyce, Komańcza, Rymanów i Lesko, uwzględniające zakres, o którym mowa w art. 28 ust. 10 ustawy z dnia 16 kwietnia 2004 r. o ochronie przyrody.

§ 2.

Opis granic obszaru Natura 2000 zawiera załącznik nr 1 do zarządzenia.

§ 3.

Mapę obszaru Natura 2000 zawiera załącznik nr 2 do zarządzenia.

§ 4.

Identyfikację istniejących i potencjalnych zagrożeń dla zachowania właściwego stanu ochrony siedlisk przyrodniczych oraz gatunków zwierząt i ich siedlisk będących przedmiotami ochrony zawiera załącznik nr 3 do zarządzenia.

§ 5.

Cele działań ochronnych zawiera załącznik nr 4 do zarządzenia.

§ 6.

Działania ochronne ze wskazaniem podmiotów odpowiedzialnych za ich wykonanie i obszarów ich wdrażania zawiera załącznik nr 5 i 7 do zarządzenia.

§ 7.

Wskazania do zmian w dokumentach planistycznych niezbędne do utrzymania bądź odtworzenia właściwego stanu ochrony siedlisk przyrodniczych oraz gatunków zwierząt, dla których ochrony został wyznaczony obszar Natura 2000 zawiera załącznik nr 6 do zarządzenia.

§ 8.

Zarządzenie wchodzi w życie po upływie 14 dni od dnia ogłoszenia.

PROJEKT

Załącznik nr 1 do Zarządzenia Regionalnego Dyrektora Ochrony Środowiska w Rzeszowie z dnia r. w sprawie ustanowienia planu zadań ochronnych dla obszaru Natura 2000 Beskid Niski PLB180002.

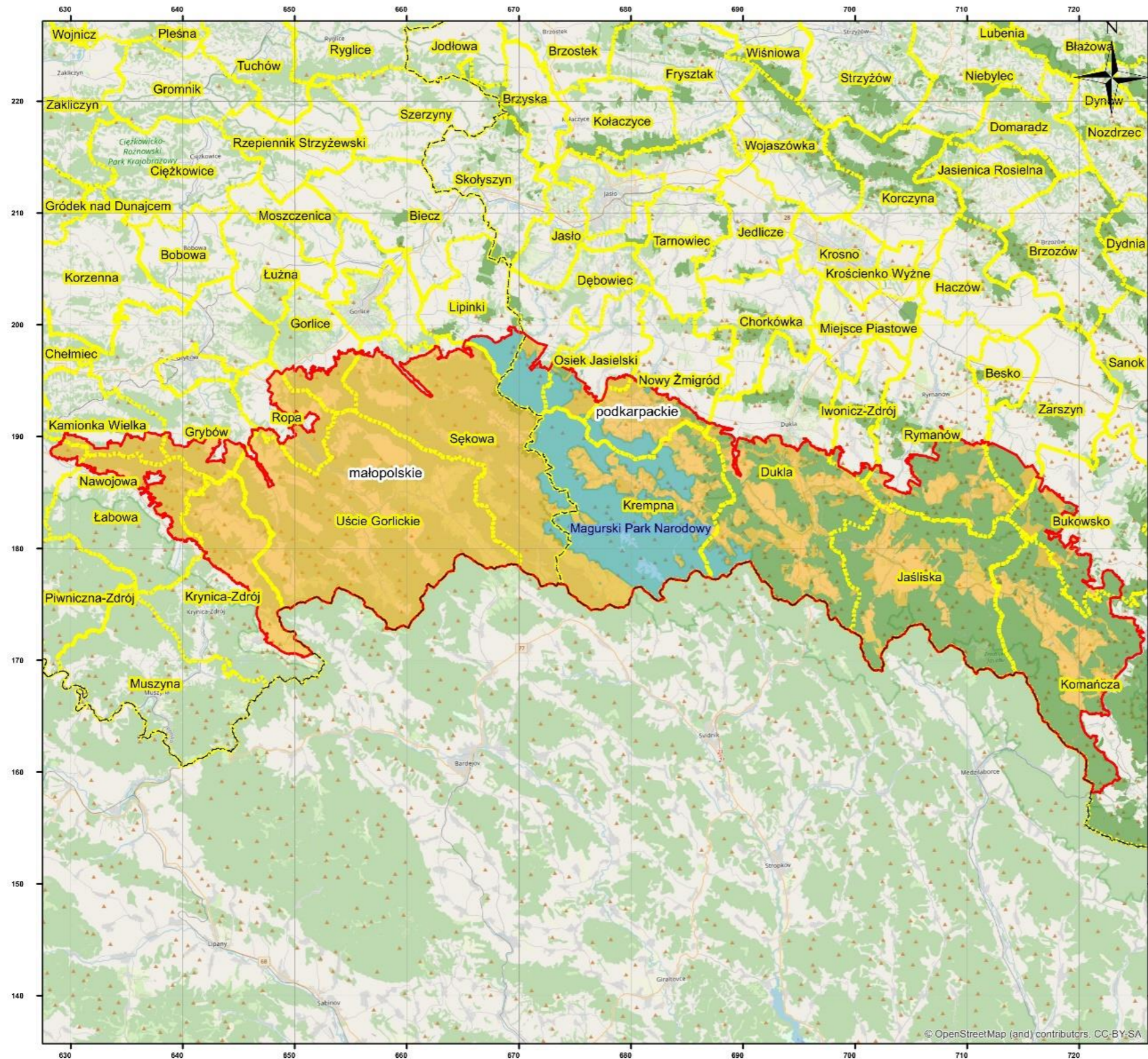
Opis granic obszaru Natura 2000 znajduje się w pliku zewnętrznym:

PLB180002_zal_nr_1_do_zarzadzenia


(sporządzono w oparciu o układ współrzędnych płaskich prostokątnych PL-1992, zgodnie z par. 3, ust. 1, pkt. 4 rozporządzenia Rady Ministrów z dnia 15 października 2012 r. w sprawie państwowego systemu odniesień przestrzennych; Dz. U. z 2012 r., poz. 1247 ze zm.).

Załącznik nr 2 do Zarządzenia Regionalnego Dyrektora Ochrony Środowiska w Rzeszowie i Regionalnego Dyrektora Ochrony Środowiska w Krakowie z dnia r. w sprawie ustanowienia planu zadań ochronnych dla obszaru Natura 2000 Beskid Niski PLB180002.

Mapa obszaru Natura 2000

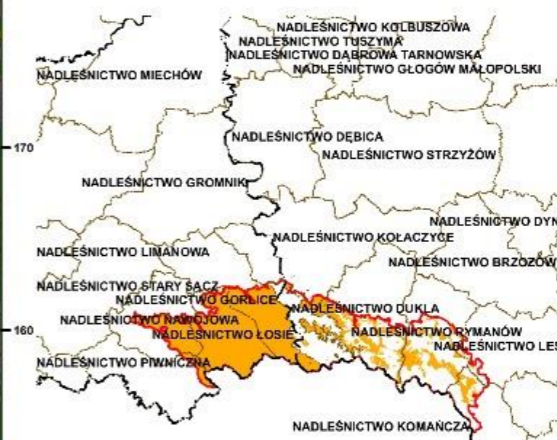


**Obszar Specjalnej
Ochrony Ptaków
Natura 2000
Beskid Niski
PLB180002**



Układ współrzędnych płaskich prostokątnych: PL-1992

- granica Obszaru Specjalnej Ochrony Ptaków Natura 2000 Beskid Niski PLB180002
- granica Państwa Rzeczypospolitej Polskiej
- granica województw
- granice gmin
- obszar opracowania PZO
- lasy w zarządzie PGL LP, RDLP Krosno
- teren Magurskiego Parku Narodowego



Podkład mapy: OpenStreetMap
Źródło: www.openstreetmap.org
(C) autorzy OpenStreetMap

PROJEKT

Załącznik nr 3 do zarządzenia Regionalnego Dyrektora Ochrony Środowiska w Rzeszowie i Regionalnego Dyrektora Ochrony Środowiska w Krakowie z dnia r. w sprawie ustanowienia planu zadań ochronnych dla obszaru Natura 2000 Beskid Niski PLB180002.

Identyfikacja istniejących i potencjalnych zagrożeń dla zachowania właściwego stanu ochrony siedlisk przyrodniczych oraz gatunków zwierząt i ich siedlisk będących przedmiotami ochrony

L.p.	Przedmiot ochrony	Zagrożenia		Opis zagrożenia
		Istniejące	Potencjalne	
1.	A168 brodziec piskliwy <i>Actitis hypoleucos</i>	X – brak zagrożeń i nacisków.	C01.01 - wydobywanie piasku i żwiru, J02.12.02 - tamy i ochrona przeciwpowodziowa w śródlądowych systemach wodnych, J02.03 - regulowanie (prostowanie) koryt rzecznych i zmiana przebiegu koryt rzecznych, J03.03 - zmniejszenie, brak lub zapobieganie erozji.	<u>Zagrożenia istniejące:</u> brak. <u>Zagrożenia potencjalne:</u> C01.01 - utrata siedlisk lęgowych związana z przekształcaniem koryt rzecznych w wyniku wydobywania piasku i żwiru, J02.03, J03.03 - utrata siedlisk lęgowych związana z przekształcaniem koryt rzecznych w wyniku regulacji, J02.12.02 - utrata siedlisk lęgowych związana z zalaniem wodą większych obszarów dolin rzecznych w związku z budową zbiorników zaporowych, w tym budowa zbiornika retencyjnego Kąty-Myscowa.
2.	A223 włochatka <i>Aegolius funereus</i>	X – brak zagrożeń i nacisków.	B02 - Gospodarka leśna i plantacyjna i użytkowanie lasów i plantacji, B02.02 – wycinka lasu, D01.02 – drogi, autostrady G01.03 - pojazdy zmotoryzowane, G01.05 - lotnictwo, szybownictwo, paralotnictwo, baloniarstwo, G01.08 - inne rodzaje sportu i aktywnego wypoczynku, G05.07 - niewłaściwie realizowane działania ochronne lub ich brak.	<u>Zagrożenia istniejące:</u> brak. <u>Zagrożenia potencjalne:</u> B02; B02.02 - utrata potencjalnych miejsc gniazdowania związana z pozaplanowym wycinaniem drzew z górnego piętra w starych drzewostanach >100 lat, D01.02 - utrata siedlisk lęgowych i żerowiskowych związana z zajęciem terenu pod inwestycję związaną z budową dróg, G01.03; G01.08; G01.05 - zmasowana turystyka, ruch samochodowy, w tym rajdy motorowe, samochodowe lub np. paralotnictwo, G05.07; B02 - brak identyfikacji lokalizacji części gniazd i związany z tym brak możliwości zapewnienie dostatecznej ochrony co może powodować płoszenie ptaków w okresie lęgowym m.in. przez

PROJEKT

L.p.	Przedmiot ochrony	Zagrożenia		Opis zagrożenia
		Istniejące	Potencjalne	
				prowadzenie gospodarki leśnej w pobliżu niezidentyfikowanych miejsc gniazdowania.
3.	A229 zimorodek <i>Alcedo atthis</i>	X – brak zagrożeń i nacisków.	J02.03 - regulowanie (prostowanie) koryt rzecznych i zmiana przebiegu koryt rzecznych, J03.03 - zmniejszenie, brak lub zapobieganie erozji, A07 - stosowanie biocydów, hormonów i substancji chemicznych, E – urbanizacja, budownictwo mieszkaniowe i handlowe G01.08 - inne rodzaje sportu i aktywnego wypoczynku, H01.05 - rozproszone zanieczyszczenie wód powierzchniowych z powodu działalności związanej z rolnictwem i leśnictwem, H01.08 - rozproszone zanieczyszczenie wód powierzchniowych z powodu ścieków z gospodarstw domowych, J02.02.01 - bagrowanie / usuwanie osadów, J02.10 - gospodarka roślinnością wodną i przybrzeżną na	<u>Zagrożenia istniejące:</u> brak. <u>Zagrożenia potencjalne:</u> J02.03, J03.03 - istotne zagrożenie dla siedlisk gatunku stanowi regulacja koryt rzecznych, pozbawiająca gatunek miejsc gniazdowania np. w stromych skarpach brzegowych, które likwidowane są również w wyniku prac utrzymaniowych zabezpieczających brzegi przed podmywaniem/erozją, J02.10 - istotne zmiany siedliskowe dla gatunku powoduje usuwanie zakrzaczeń i drzew, które gatunek wykorzystuje do żerowania, G01.08; E - zmasowana turystyka w tym np. kajakarstwo może powodować płoszenie ptaków w okresie lęgowym, - istotne zagrożenie utraty siedlisk i płoszenie ptaków może nieść także przeznaczenie terenów w sąsiedztwie rzek pod zabudowę, A07; H01.08 ; H01.05 - kolejny czynnik degradujący siedlisko ptaków to zanieczyszczenia pochodzące z np. gospodarstw domowych jak również z gospodarki rolniczej w dolinach co może negatywnie wpływać na zasoby pokarmowe gatunku m.in. w wyniku stosowania substancji chemicznych, J02.02.01 - siedliska rzeczne jako żerowiska zimorodka mogą być degradowane również w wyniku pobierania z ich koryt osadów żwiru i kamieni, J02.12.02; - tereny podmokłe jako podstawowe żerowiska degradowane mogą być również w wyniku ich osuszania lub regulacji dolin w wyniku prac przeciwpowodziowych, jak również zalewania wodą terenów dolin rzecznych w wyniku budowy zapór, w tym budowa zbiornika retencyjnego Kąty-Myscowa,

PROJEKT

L.p.	Przedmiot ochrony	Zagrożenia		Opis zagrożenia
		Istniejące	Potencjalne	
			potrzeby odwodnienia. J02.12.02 - tamy i ochrona przeciwpowodziowa w śródlądowych systemach wodnych,	
4.	A091 orzeł przedni <i>Aquila chrysaetos</i>	A03.03 – zaniechanie / brak koszenia, A04.03 - zarzucenie pasterstwa, brak wypasu, C03.03 – produkcja energii wiatrowej, E01.03 – zabudowa rozproszona.	A02.01 - intensyfikacja rolnictwa, A02.03 – usuwanie trawy pod grunty orne, B02 - Gospodarka leśna i plantacyjna i użytkowanie lasów i plantacji, B02.02 – wycinka lasu, B01 - zalesianie terenów otwartych, C03.02 - produkcja energii słonecznej, D01.02 – drogi, autostrady G01.03 - pojazdy zmotoryzowane, G01.05 - lotnictwo, szybownictwo, parolotnictwo, baloniarstwo, G01.08 - inne rodzaje sportu i aktywnego wypoczynku, J02.01 - zasypywanie terenu, melioracje i osuszanie - ogólnie J02.05.04 - zbiorniki wodne, J02.12.02 - tamy i ochrona przeciwpowodziowa w śródlądowych systemach wodnych, G05.07 -	<u>Zagrożenia istniejące:</u> A03.03; A04.03 - tereny żerowiskowe gatunku mogą być degradowane w dłuższej perspektywie czasu w wyniku zaprzestania koszenia lub wypasania użytków zielonych co sprzyja sukcesji w kierunku zakrzaczeń i zadrzewień, które nie są potencjalną przestrzenią dla żerowania gatunku, a brak wykaszania ogranicza ptakom także bezpośredni dostęp do pokarmu, C03.03 - przeznaczenie obszarów do lokalizacji OZE uzyskiwanej z farm wiatrowych może powodować nadmierną śmiertelność ptaków, E01.03 - istotne zagrożenie utraty siedlisk żerowych może nieść także przeznaczenie terenów rolniczych pod zabudowę szczególnie rozproszoną. <u>Zagrożenia potencjalne:</u> B02.02 - utrata potencjalnych miejsc gniazdowania związana z pozaplanowym wycinaniem drzew z górnego piętra w starych drzewostanach >100 lat, C03.02 - energetyka solarna prowadzi do utraty żerowisk gatunku, D01.02 - utrata siedlisk lęgowych i żerowiskowych związana z zajęciem terenu pod inwestycję związaną z budową dróg, A02.01; A02.03; B01 - do istotnych zagrożeń żerowisk gatunku należy zaliczyć intensyfikację rolnictwa, związaną ze zmianą upraw polowych np. wprowadzaniem roślin na cele energetyczne (upraw kukurydzy i wierzby energetycznej. Wymienione działania mogą przyczyniać się do ograniczenia w dostępie do pokarmu ptakom w okresie lęgowym i w dalszej kolejności obniżyć ich sukces reprodukcyjny. Podobne następstwa

PROJEKT

L.p.	Przedmiot ochrony	Zagrożenia		Opis zagrożenia
		Istniejące	Potencjalne	
			niewłaściwie realizowane działania ochronne lub ich brak.	niesie zalesianie terenów otwartych, G01.03; G01.08; G01.05 - zmasowana turystyka, ruch samochodowy, w tym rajdy motorowe, samochodowe lub np. paralotniarstwo, J02.01; J02.12.02; J02.05.04 - tereny podmokłe jako podstawowe żerowiska degradowane mogą być również w wyniku ich osuszania lub regulacji dolin w wyniku prac przeciwpowodziowych, jak również zalewania wodą terenów dolin rzecznych w wyniku budowy zapór, w tym budowa zbiornika retencyjnego Kąty-Myscowa, G05.07; B02 - brak identyfikacji lokalizacji części gniazd i związany z tym brak możliwości zapewnienie dostatecznej ochrony co może powodować płoszenie ptaków w okresie lęgowym m.in. przez prowadzenie gospodarki leśnej w pobliżu niezidentyfikowanych miejsc gniazdowania.
5.	A104 jarząbek <i>Bonasa bonasia</i>	X – brak zagrożeń i nacisków.	B02 - Gospodarka leśna i plantacyjna i użytkowanie lasów i plantacji, B02.02 – wycinka lasu, D01.02 – drogi, autostrady G01.03 - pojazdy zmotoryzowane, G01.05 - lotniarstwo, szybownictwo, paralotniarstwo, baloniarstwo, G01.08 - inne rodzaje sportu i aktywnego wypoczynku, G05.07 - niewłaściwie realizowane działania ochronne lub ich brak.	<u>Zagrożenia istniejące:</u> brak. <u>Zagrożenia potencjalne:</u> B02;B02.02 - utrata potencjalnych miejsc gniazdowania związana z pozaplanowym wycinaniem drzew z górnego piętra w starych drzewostanach >100 lat, G01.03; G01.08; G01.05 - zmasowana turystyka, ruch samochodowy, w tym rajdy motorowe, samochodowe lub np. paralotniarstwo, D01.02 - utrata siedlisk lęgowych i żerowiskowych związana z zajęciem terenu pod inwestycję związaną z budową dróg, G05.07; B02 - brak identyfikacji lokalizacji części gniazd i związany z tym brak możliwości zapewnienie dostatecznej ochrony co może powodować płoszenie ptaków w okresie lęgowym m.in. przez prowadzenie gospodarki leśnej w pobliżu niezidentyfikowanych miejsc gniazdowania.
6.	A215 puchacz	X – brak zagrożeń	B02 - Gospodarka leśna i plantacyjna	<u>Zagrożenia istniejące:</u> brak.

PROJEKT

L.p.	Przedmiot ochrony	Zagrożenia		Opis zagrożenia
		Istniejące	Potencjalne	
	<i>Bubo bubo</i>	i nacisków.	i użytkowanie lasów i plantacji, B02.02 – wycinka lasu, D01.02 – drogi, autostrady G01.03 - pojazdy zmotoryzowane, G01.05 - lotnictwo, szybownictwo, paralotnictwo, baloniarstwo, G01.08 - inne rodzaje sportu i aktywnego wypoczynku, G05.07 - niewłaściwie realizowane działania ochronne lub ich brak.	<u>Zagrożenia potencjalne:</u> B02;B02.02 - utrata potencjalnych miejsc gniazdowania związana z pozaplanowym wycinaniem drzew z górnego piętra w starych drzewostanach >100 lat, D01.02 - utrata siedlisk lęgowych i żerowiskowych związana z zajęciem terenu pod inwestycję związaną z budową dróg, G01.03; G01.08; G01.05 - zmasowana turystyka, ruch samochodowy, w tym rajdy motorowe, samochodowe lub np. paralotnictwo, G05.07; B02 - brak identyfikacji lokalizacji części gniazd i związany z tym brak możliwości zapewnienie dostatecznej ochrony co może powodować płoszenie ptaków w okresie lęgowym m.in. przez prowadzenie gospodarki leśnej w pobliżu niezidentyfikowanych miejsc gniazdowania.
7	A224 lelek <i>Caprimulgus europaeus</i>	Nie dotyczy – występowanie przedmiotu ochrony w stopniu niereprezentatywnym.		
8.	A030 bocian czarny <i>Ciconia nigra</i>	X – brak zagrożeń i nacisków.	A02.03 – usuwanie trawy pod grunty orne, B02 - gospodarka leśna i plantacyjna i użytkowanie lasów i plantacji, B02.02 – wycinka lasu, C01.04.01 – kopalnie odkrywkowe, C03.03 – Produkcja energii wiatrowej, C03.02 – Produkcja energii słonecznej, D01.02 – drogi, autostrady, D02.01.01 – napowietrzne linie energetyczne i telefoniczne, E01.03 – zabudowa rozporoszona,	<u>Zagrożenia istniejące:</u> brak. <u>Zagrożenia potencjalne:</u> B02 - może powodować płoszenie ptaków w okresie lęgowym związane z prowadzeniem gospodarki leśnej w pobliżu niezidentyfikowanych miejsc gniazdowania, B02.02 - utrata potencjalnych miejsc gniazdowania związana z pozaplanowym wycinaniem drzew z górnego piętra w starych drzewostanach >100 lat , C03.03 - funkcjonowanie istniejących farm wiatrowych na terenie obszaru i w bezpośrednim sąsiedztwie, do 5 km od granic obszaru, co może powodować zwiększoną śmiertelność ptaków tak w okresie lęgowym jak i podczas migracji, A02.03 - utrata siedlisk żerowiskowych związana z przekształcaniem użytków zielonych w pola uprawne, tworzenie upraw plantacyjnych, C01.04.01 - utrata siedlisk

PROJEKT

L.p.	Przedmiot ochrony	Zagrożenia		Opis zagrożenia
		Istniejące	Potencjalne	
			<p>E01.04 – inne typy zabudowy, E02 – tereny przemysłowe i handlowe, G02.02 – kompleksy narciarskie, J02.01.02 - osuszanie terenów morskich, ujściowych, bagiennych J02.03 - regulowanie (prostowanie) koryt rzecznych i zmiana przebiegu koryt rzecznych, J02.12.02 - tamy i ochrona przeciwpowodziowa w śródlądowych systemach wodnych, G05.07 - niewłaściwie realizowane działania ochronne lub ich brak.</p>	<p>żerowiskowych w związku z zajęciem terenu przez kamieniołomy, kopalnie żwiru i piasku, C03.03- lokalizowanie nowych farm wiatrowych na terenie obszaru lub w bezpośrednim sąsiedztwie, do 5 km od granic obszaru, co może powodować zwiększoną śmiertelność ptaków tak w okresie lęgowym jak i podczas migracji, D01.02- utrata siedlisk lęgowych i żerowiskowych związana z zajęciem terenu pod inwestycję związaną z budową dróg, D02.01.01- zlokalizowane na terenie obszaru napowietrzne linie energetyczne i telefoniczne mogące lokalnie powodować zwiększoną śmiertelność ptaków, E01.03; E01.04; E02; C03.02- utrata siedlisk żerowiskowych związana z zajęciem terenów pod zabudowę rozproszoną i inne typy zabudowy, zabudowę przemysłową i handlową oraz przez farmy fotowoltaiczne, G02.02 – utrata siedlisk lęgowych i żerowiskowych w związku z zajęciem terenu pod infrastrukturę narciarską (wyciągi, zjazdowe trasy narciarskie), J02.01.02; J02.03- utrata siedlisk żerowiskowych związana z osuszaniem terenów podmokłych oraz regulacją rzek, J02.12.02- utrata siedlisk żerowiskowych związana z zalaniem wodą większych obszarów dolin rzecznych w związku z budową zbiorników zaporowych, w tym budowa zbiornika retencyjnego Kąty-Myscowa, G05.07; B02- brak identyfikacji lokalizacji części gniazd i związany z tym brak możliwości zapewnienie dostatecznej ochrony co może powodować płoszenie ptaków w okresie lęgowym związane z prowadzeniem gospodarki leśnej w pobliżu niezidentyfikowanych miejsc gniazdowania.</p>
9.	A264 pluszcz <i>Cinclus cinclus</i>	X – brak zagrożeń i nacisków.	<p>C01.01 - wydobywanie piasku i żwiru, J02.12.02 - tamy</p>	<p><u>Zagrożenia istniejące:</u> brak. <u>Zagrożenia potencjalne:</u> C01.01- utrata siedlisk lęgowych</p>

PROJEKT

L.p.	Przedmiot ochrony	Zagrożenia		Opis zagrożenia
		Istniejące	Potencjalne	
			<p>i ochrona przeciwpowodziowa w śródlądowych systemach wodnych, J02.03 - regulowanie (prostowanie) koryt rzecznych i zmiana przebiegu koryt rzecznych, J03.03 - zmniejszenie, brak lub zapobieganie erozji.</p>	<p>związana z przekształcaniem koryt rzecznych w wyniku wydobywania piasku i żwiru (C01.01), J02.03; J03.03- utrata siedlisk lęgowych związana z przekształcaniem koryt rzecznych w wyniku regulacji, J02.12.02- utrata siedlisk lęgowych związana z zalaniem wodą większych obszarów dolin rzecznych w związku z budową zbiorników zaporowych, w tym budowa zbiornika retencyjnego Kąty-Myscowa,</p>
10.	<p>A089 orlik krzykliwy <i>Aquila pomarina</i> (Clanga pomarina)</p>	<p>A03.03 – zaniechanie / brak koszenia. A04.03 - zarzucenie pasterstwa, brak wypasu, E01.03 – zabudowa rozproszona.</p>	<p>A02.01 - intensyfikacja rolnictwa, A02.03 – usuwanie trawy pod grunty orne, B01 - zalesianie terenów otwartych, B02 - gospodarka leśna i plantacyjna i użytkowanie lasów i plantacji, B02.02 – wycinka lasu, C03.03 – produkcja energii wiatrowej, C03.02 - produkcja energii słonecznej, D01.02 – drogi, autostrady, G01.03 - pojazdy zmotoryzowane, G01.05 - lotnictwo, szybownictwo, paralotnictwo, baloniarstwo, G01.08 - inne rodzaje sportu i aktywnego wypoczynku, G05.07 - niewłaściwie realizowane działania ochronne lub ich brak, H01.05 -</p>	<p><u>Zagrożenia istniejące:</u> A03.03; A04.03- tereny żerowiskowe gatunku mogą być degradowane w dłuższej perspektywie czasu w wyniku zaprzestania koszenia lub wypasania użytków zielonych, co sprzyja sukcesji w kierunku zakrzaczeń i zadrzewień, które nie są potencjalną przestrzenią dla żerowania gatunku, a brak wykaszania ogranicza ptakom także bezpośredni dostęp do pokarmu, E01.03- utratę siedlisk żerowych może powodować przeznaczenie terenów rolniczych pod zabudowę rozproszoną, <u>Zagrożenia potencjalne:</u> C03.03- potencjalnym zagrożeniem jest budowa farm wiatrowych, która może powodować nadmierną śmiertelność ptaków w wyniku kolizji z wiatrakami, także podczas migracji, A02.01; A02.03; B01- do istotnych zagrożeń żerowisk gatunku należy zaliczyć intensyfikację rolnictwa, związaną ze zmianą upraw polowych np. wprowadzaniem roślin na cele energetyczne (upraw kukurydzy i wierzby energetycznej, czy grunty orne. Wymienione działania mogą przyczyniać się do ograniczenia w dostępie do pokarmu ptakom w okresie lęgowym i w dalszej kolejności obniżyć ich sukces reprodukcyjny. Podobne następstwa niesie zalesianie terenów otwartych, B02.02- wycinanie pozaplanowe drzew z górnego piętra (potencjalnych miejsc gniazdowania) w starych</p>

PROJEKT

L.p.	Przedmiot ochrony	Zagrożenia		Opis zagrożenia
		Istniejące	Potencjalne	
			rozproszone zanieczyszczenie wód powierzchniowych z powodu działalności związanej z rolnictwem i leśnictwem, J02.12.02 - tamy i ochrona przeciwpowodziowa w śródlądowych systemach wodnych.	drzewostanach >100 lat, D01.02 - utrata siedlisk lęgowych i żerowiskowych związana z zajęciem terenu pod inwestycję związaną z budową dróg, G01.08; G01.03; G01.05; D01.04; D04.02 - zmasowana turystyka, ruch samochodowy, w tym rajdy motorowe, samochodowe lub np. paralotniarstwo oraz plany korzystania z lotniska/lądowiska koło Trójcy może powodować także śmiertelność i płoszenie ptaków w okresie lęgowym m.in. na żerowiskach, C03.02 - budowa farm solarnych na terenach żerowiskowych gatunku – utrata żerowisk, G05.07; B02 - brak identyfikacji lokalizacji części gniazd i związany z tym brak możliwości zapewnienie dostatecznej ochrony co może powodować płoszenie ptaków w okresie lęgowym, m.in. przez prowadzenie gospodarki leśnej w pobliżu niezidentyfikowanych miejsc gniazdowania, H01.05 ; kolejny czynnik degradujący siedlisko ptaków to zanieczyszczenia pochodzące z gospodarki rolniczej, co może negatywnie wpływać na zasoby pokarmowe gatunku m.in. w wyniku stosowania środków chemicznych, J02.12.02 - utrata siedlisk lęgowych związana z zalaniem wodą większych obszarów dolin rzecznych w związku z budową zbiorników zaporowych, w tym budowa zbiornika retencyjnego Kąty-Myscowa.
11.	A122 derkacz <i>Crex crex</i>	A03.01 - intensywne koszenie lub intensyfikacja, A03.03 - zaniechanie / brak koszenia, A04.03 - zarzucenie pasterstwa, brak wypasu, E01.03 – zabudowa	A02.03 – usuwanie trawy pod grunty orne, B01 - zalesianie terenów otwartych, C01.04.01 – kopalnie odkrywkowe, C03.03 – produkcja energii wiatrowej, D01.02 – drogi, autostrady, E02 – tereny przemysłowe	<u>Zagrożenia istniejące:</u> A03.01, A03.03, A04.03, K02.01 - utrata siedlisk lęgowych w wyniku postępujących procesów sukcesji w związku z ograniczeniem lub zaprzestaniem gospodarowania, lub jego intensyfikacją, E01.03, E01.04 – utrata siedlisk lęgowych związana z zajęciem terenu przez zabudowę rozproszoną i inne typy. <u>Zagrożenia potencjalne:</u> A02.03 - utrata siedlisk żerowiskowych związana z przekształcaniem użytków

PROJEKT

L.p.	Przedmiot ochrony	Zagrożenia		Opis zagrożenia
		Istniejące	Potencjalne	
		rozproszona, E01.04 – inne typy zabudowy, K02.01 – zmiana składu gatunkowego (sukcesja).	i handlowe, G02.02 – kompleksy narciarskie, J02.12.02 - tamy i ochrona przeciwpowodziowa w śródlądowych systemach wodnych.	zielonych w pola uprawne, tworzenie upraw plantacyjnych, B01 - utrata siedlisk lęgowych związana z zalesianiem terenów otwartych, C01.04.01 - utrata siedlisk lęgowych w związku z zajęciem terenu przez kamieniołomy, kopalnie żwiru i piasku, C03.03 - lokalizowanie nowych farm wiatrowych na terenie obszaru, co może powodować zwiększoną śmiertelność ptaków tak w okresie lęgowym jak i podczas migracji, D01.02 - utrata siedlisk lęgowych związana z zajęciem terenu pod inwestycję związaną z budową dróg, E02 - utrata siedlisk lęgowych związana z zajęciem terenów pod zabudowę przemysłową lub handlową, G02.02 – utrata siedlisk lęgowych w związku z zajęciem terenu pod infrastrukturę narciarską (wyciągi, zjazdowe trasy narciarskie). J02.12.02 - utrata siedlisk lęgowych związana z zalaniem wodą większych obszarów dolin rzecznych w związku z budową zbiorników zaporowych, w tym budowa zbiornika retencyjnego Kąty-Myscowa,
12.	A239 dzięciół białogrzbiety <i>Dendrocopos leucotos</i>	X – brak zagrożeń i nacisków.	B02.02 - wycinka lasu, D01.02 – drogi, autostrady.	<u>Zagrożenia istniejące:</u> Brak. <u>Zagrożenia potencjalne:</u> B02.02 , - zmniejszenie się powierzchni potencjalnego siedliska gatunku związana z pozaplanowym wycinaniem drzew, - zmniejszenie się powierzchni potencjalnego siedliska gatunku w wyniku uproszczenia struktury przestrzennej i wiekowej drzewostanów, D01.02 - utrata siedlisk lęgowych i żerowiskowych związana z zajęciem terenu pod inwestycję związaną z budową dróg.
13.	A429 dzięciół białoszyi <i>Dendrocopos syriacus</i>	B02.04 - usuwanie martwych i umierających drzew	A07 - stosowanie biocydów, hormonów i substancji chemicznych K03.04 - drapieżnictwo G05.04 - wandalizm	<u>Zagrożenia istniejące</u> B02.04 - wycinanie starych drzew owocowych, wierzb i topól, w których dzięciół wykuwa dziuple, skutkuje zanikiem stanowisk lęgowych.

PROJEKT

L.p.	Przedmiot ochrony	Zagrożenia		Opis zagrożenia
		Istniejące	Potencjalne	
				<p><u>Zagrożenia potencjalne:</u> A07 - insektycydy i inne substancje chemiczne zabijające owady mogą przyczyniać się do śmierci ptaków, ponieważ są również składnikiem ich pokarmu. K03.04 - zniszczenie lęgu przez drapieżniki – kuna. G05.04 - niszczenie lęgu i wycinanie drzew, w których gniazdują ptaki podpalenia.</p>
14.	A103 sokół wędrowny <i>Falco peregrinus</i>	Nie określa się. Brak występowania gatunku w obszarze opracowania.		
15.	A321 mucholówka białoszyja <i>Ficedula albicollis</i>	X – brak zagrożeń i nacisków.	B02.02 - wycinka lasu, B02.04 - usuwanie martwych i umierających drzew, D01.02 – drogi, autostrady.	<p><u>Zagrożenia istniejące:</u> brak. <u>Zagrożenia potencjalne:</u> B02.02 - ograniczenie bazy pokarmowej gatunku w wyniku pozaplanowego wyrębu starych drzew w drzewostanach, B02.04 - zmniejszenie się powierzchni potencjalnego siedliska lęgowego gatunku w wyniku uproszczenia struktury przestrzennej i wiekowej drzewostanów, D01.02- utrata siedlisk lęgowych i żerowiskowych związana z zajęciem terenu pod inwestycję związaną z budową dróg.</p>
16.	A320 mucholówka mała <i>Ficedula parva</i>	X – brak zagrożeń i nacisków.	B02.02 - wycinka lasu, B02.04 - usuwanie martwych i umierających drzew, D01.02 – drogi, autostrady.	<p><u>Zagrożenia istniejące:</u> brak. <u>Zagrożenia potencjalne:</u> B02.02 - ograniczenie bazy pokarmowej gatunku w wyniku pozaplanowego wyrębu starych drzew w drzewostanach, B02.04 - zmniejszenie się powierzchni potencjalnego siedliska lęgowego gatunku w wyniku uproszczenia struktury przestrzennej i wiekowej drzewostanów, D01.02- utrata siedlisk lęgowych i żerowiskowych związana z zajęciem terenu pod inwestycję związaną z budową dróg.</p>
17.	A217 sóweczka <i>Glaucidium passerinum</i>	X – brak zagrożeń i nacisków.	B02.02 - wycinka lasu, B02.04 - usuwanie martwych	<p><u>Zagrożenia istniejące:</u> brak. <u>Zagrożenia potencjalne:</u> B02.02 - zmniejszenie się powierzchni</p>

PROJEKT

L.p.	Przedmiot ochrony	Zagrożenia		Opis zagrożenia
		Istniejące	Potencjalne	
			i umierających drzew, D01.02 – drogi, autostrady.	potencjalnego siedliska gatunku związana z pozaplanowym wycinaniem drzew z górnego piętra w drzewostanach w wieku >100 lat, B02.04 - zmniejszenie sukcesu lęgowego w wyniku usuwanie w sezonie lęgowym drzew z niezidentyfikowanymi dziuplami w trakcie prac leśnych, D01.02 - utrata siedlisk lęgowych i żerowiskowych związana z zajęciem terenu pod inwestycję związaną z budową dróg.
18.	A338 gąsiorek <i>Lanius collurio</i>	A03.03 – zaniechanie / brak koszenia, A04.03 - zarzucenie pasterstwa, brak wypasu, A10.01 - usuwanie żywopłotów i zagajników lub roślinności karłowatej.	A02.01 - intensyfikacja rolnictwa, A02.03 – usuwanie trawy pod grunty orne, B01 - zalesianie terenów otwartych, D01.02 – drogi, autostrady, E01.03 – zabudowa rozproszona, E01.04 – inne typy zabudowy, J02.12.02 - tamy i ochrona przeciwpowodziowa w śródlądowych systemach wodnych.	<u>Zagrożenia istniejące:</u> A03.03, A04.03 - utrata siedlisk lęgowych w wyniku postępujących procesów sukcesji w związku z ograniczeniem lub zaprzestaniem gospodarowania, A10.01 - utrata siedlisk lęgowych w wyniku usuwania zarośli krzewów kolczastych na terenach otwartych lub ich obrzeżach. <u>Zagrożenia potencjalne:</u> A02.01 - utrata siedlisk lęgowych w wyniku intensyfikacji rolnictwa i zmiany sposobu użytkowania gruntów, A02.03 - utrata siedlisk żerowiskowych związana z przekształcaniem użytków zielonych w pola uprawne, tworzenie upraw plantacyjnych, B01 - utrata siedlisk lęgowych w wyniku zalesiania terenów otwartych, D01.02 - utrata siedlisk lęgowych i żerowiskowych związana z zajęciem terenu pod inwestycję związaną z budową dróg, E01.03, E0104 - utrata siedlisk lęgowych w wyniku zajęcia terenu pod inwestycję przemysłową i zabudowę, w szczególności rozproszoną, J02.12.02 - utrata siedlisk lęgowych związana z zalaniem wodą większych obszarów dolin rzecznych w związku z budową zbiorników zaporowych, w tym budowa zbiornika retencyjnego Kąty-Myscowa.
19.	A261 pliszka górska	X – brak zagrożeń i nacisków.	C01.01 - wydobywanie piasku i żwiru,	<u>Zagrożenia istniejące:</u> brak. <u>Zagrożenia potencjalne:</u>

PROJEKT

L.p.	Przedmiot ochrony	Zagrożenia		Opis zagrożenia
		Istniejące	Potencjalne	
	<i>Motacilla cinerea</i>		<p>J02.12.02 - tamy i ochrona przeciwpowodziowa w śródlądowych systemach wodnych,</p> <p>J02.03 - regulowanie (prostowanie) koryt rzecznych i zmiana przebiegu koryt rzecznych,</p> <p>J03.03 - zmniejszenie, brak lub zapobieganie erozji.</p>	<p>C01.01 - utrata siedlisk lęgowych związana z przekształcaniem koryt rzecznych w wyniku wydobywania piasku i żwiru,</p> <p>J02.03, J03.03- utrata siedlisk lęgowych związana z przekształcaniem koryt rzecznych w wyniku regulacji,</p> <p>J02.12.02 - utrata siedlisk lęgowych związana z zalaniem wodą większych obszarów dolin rzecznych w związku z budową zbiorników zaporowych, w tym budowa zbiornika retencyjnego Kąty-Myscowa.</p>
20.	A072 trzmiełojad <i>Pernis apivorus</i>	<p>A03.03 – zaniechanie / brak koszenia,</p> <p>A04.03 - zarzucenie pasterstwa, brak wypasu,</p> <p>E01.03 – zabudowa.</p>	<p>A02.03 – usuwanie trawy pod grunty orne,</p> <p>B01 - zalesianie terenów otwartych,</p> <p>C01.04.01 – kopalnie odkrywkowe,</p> <p>C03.03 – produkcja energii wiatrowej,</p> <p>D01.02 – drogi, autostrady,</p> <p>D02.01.01 – napowietrzne linie energetyczne i telefoniczne,</p> <p>E02 – tereny przemysłowe i handlowe,</p> <p>G02.02 – kompleksy narciarskie.</p>	<p><u>Zagrożenia istniejące:</u></p> <p>A03.03, A04.03 - degradacja terenów żerowiskowych w wyniku zaprzestania koszenia lub zaprzestania wypasania użytków zielonych, co sprzyja sukcesji w kierunku zakrzaczeń i zadrzewień, które nie są potencjalną przestrzenią dla żerowania gatunku, brak wykaszania ogranicza ptakom także bezpośredni dostęp do pokarmu,</p> <p>E01.03 - istotne zagrożenie utraty siedlisk żerowych może nieść także przeznaczenie terenów rolniczych pod zabudowę rozproszoną.</p> <p><u>Zagrożenia potencjalne:</u></p> <p>A02.03 - utrata siedlisk żerowiskowych związana z przekształcaniem użytków zielonych w pola uprawne, tworzenie upraw plantacyjnych,</p> <p>B01 - utrata siedlisk żerowiskowych związana z zalesianiem terenów otwartych,</p> <p>C01.04.01 - utrata siedlisk żerowiskowych w związku z zajęciem terenu przez kamieniołomy, kopalnie żwiru i piasku,</p> <p>C03.03 - lokalizowanie nowych farm wiatrowych na terenie obszaru lub w bezpośrednim sąsiedztwie, do 5 km od granic obszaru, co może powodować zwiększoną śmiertelność ptaków tak w okresie lęgowym jak i podczas migracji,</p> <p>D01.02- utrata siedlisk lęgowych i żerowiskowych związana z zajęciem terenu pod inwestycję związaną</p>

PROJEKT

L.p.	Przedmiot ochrony	Zagrożenia		Opis zagrożenia
		Istniejące	Potencjalne	
				z budową dróg, D02.01.01 - zlokalizowane na terenie obszaru napowietrzne linie energetyczne i telefoniczne mogące lokalnie powodować zwiększoną śmiertelność ptaków, E02 - utrata siedlisk żerowiskowych związana z zajęciem terenów pod zabudowę przemysłową i handlową, G02.02 - utrata siedlisk lęgowych i żerowiskowych w związku z zajęciem terenu pod infrastrukturę narciarską (wyciągi, zjazdowe trasy narciarskie).
21.	A241 dzięcioł trójpalczasty <i>Picoides tridactylus</i>	X – brak zagrożeń i nacisków.	B02.02 - wycinka lasu, B02.04 - usuwanie martwych i umierających drzew.	<u>Zagrożenia istniejące</u> Brak. <u>Zagrożenia potencjalne:</u> B02.02 , - zmniejszenie się powierzchni potencjalnego siedliska gatunku związana z pozaplanowym wycinaniem drzew, - zmniejszenie się powierzchni potencjalnego siedliska gatunku w wyniku uproszczenia struktury przestrzennej i wiekowej drzewostanów, B02.04 – zmniejszanie się ilości martwego drewna w wyniku usuwania drzew martwych i zamierających w trakcie prac leśnych. B02.02; B02.04 - zmniejszenie sukcesu lęgowego w wyniku nieumyślnego usuwania drzew z niezidentyfikowanymi dziuplami w trakcie sezonu lęgowego.
22.	A234 dzięcioł zielonosiwy <i>Picus canus</i>	X – brak zagrożeń i nacisków.	B02.02 - wycinka lasu, B02.04 - usuwanie martwych i umierających drzew.	<u>Zagrożenia istniejące:</u> brak. <u>Zagrożenia potencjalne:</u> B02.02 , - zmniejszenie się powierzchni potencjalnego siedliska gatunku związana z wycinaniem drzew, - zmniejszenie się powierzchni potencjalnego siedliska gatunku w wyniku uproszczenia struktury przestrzennej i wiekowej drzewostanów, B02.02; B02.04 - likwidacja istniejących i potencjalnych miejsc gniazdowania w wyniku usuwanie starych drzew lub drzew z dziuplami w trakcie prac leśnych, zmniejszenie sukcesu lęgowego.
23.	A220	X – brak	B02.02 - wycinka	<u>Zagrożenia istniejące:</u>

PROJEKT

L.p.	Przedmiot ochrony	Zagrożenia		Opis zagrożenia
		Istniejące	Potencjalne	
	puszczyk uralski <i>Strix uralensis</i>	zagrożeń i nacisków.	lasu, B02.04 - usuwanie martwych i umierających drzew, D01.02 – drogi, autostrady.	brak. <u>Zagrożenia potencjalne:</u> B02.02 - likwidacja istniejących i potencjalnych miejsc gniazdowania w wyniku usuwanie starych drzew lub drzew z dziuplami w trakcie prac leśnych, B02.04 - zmniejszenie sukcesu lęgowego w wyniku usuwanie w sezonie lęgowym drzew z niezidentyfikowanymi dziuplami w trakcie prac leśnych, D01.02 - utrata siedlisk lęgowych i żerowiskowych związana z zajęciem terenu pod inwestycję związaną z budową dróg.
24.	A282 drozd obrożny <i>Turdus torquatus</i>	X – brak zagrożeń i nacisków.	B02.02 - wycinka lasu.	<u>Zagrożenia istniejące:</u> brak. <u>Zagrożenia potencjalne:</u> B02.02 - likwidacja istniejących i potencjalnych miejsc gniazdowania w wyniku pozaplanowego usuwania starych drzew.

PROJEKT

Załączniki nr 4 do Zarządzenia Regionalnego Dyrektora Ochrony Środowiska w Rzeszowie i Regionalnego Dyrektora Ochrony Środowiska w Krakowie z dnia r. w sprawie ustanowienia planu zadań ochronnych dla obszaru Natura 2000 Beskid Niski PLB180002.

Cele działań ochronnych

L.p.	Przedmiot ochrony	Parametr/wskaźnik stanu ochrony	Cel ochrony
1.	A168 brodziec piskliwy <i>Actitis hypoleucos</i>	Populacja	Utrzymanie oceny populacji gatunku na poziomie FV tzn. min. 16 par lęgowych z uwzględnieniem procesów naturalnych.
		Siedlisko	Utrzymanie oceny wskaźnika naturalność potoków na poziomie FV (właściwy stan zachowania) na długości łącznie około 40 km wszystkich fragmentów rzek: Ropa, Jasiołka, Wisłok, Wisłoka z zachowaniem naturalnych procesów.
		Perspektywy ochrony/zachowania	Utrzymanie parametru na poziomie FV z brakiem istotnych negatywnych oddziaływań i większych zagrożeń w perspektywie 10-20 lat.
2.	A223 włochatka <i>Aegolius funereus</i>	Populacja	Nie określa się. Konieczna weryfikacja występowania gatunku w obszarze.
		Siedlisko	Utrzymanie właściwego stanu zachowania siedliska FV w tym utrzymanie areалу około 550 ha drzewostanów o zróżnicowanej strukturze wiekowej i przestrzennej umożliwiającej gatunkowi znalezienie miejsc lęgowych, przestrzennej (min. 25% powierzchni drzewostanów iglastych i mieszanych w wieku powyżej 80 lat, z pojedynczymi drzewami w wieku ponad 100 lat). W obszarze występują drzewostany we wszystkich fazach rozwojowych o zróżnicowanej strukturze z udziałem martwego drewna. Wielkość i jakość siedliska odpowiednia dla gatunku.
		Perspektywy ochrony/zachowania	Nie określa się. Konieczna weryfikacja występowania gatunku w obszarze.
3.	A229 zimirdek <i>Alcedo atthis</i>	Populacja	Utrzymanie oceny populacji gatunku na poziomie FV tzn. min. 19 par lęgowych z uwzględnieniem procesów naturalnych.
		Siedlisko	Utrzymanie oceny wskaźnika naturalność potoków na poziomie FV (właściwy stan zachowania) na długości łącznie około 40 km wszystkich fragmentów rzek: Ropa, Jasiołka, Wisłok, Wisłoka z zachowaniem naturalnych procesów.
		Perspektywy ochrony/zachowania	Utrzymanie parametru na poziomie FV z brakiem istotnych negatywnych oddziaływań i większych zagrożeń w perspektywie 10-20 lat.
4.	A091 orzeł przedni <i>Aquila chrysaetos</i>	Populacja	Utrzymanie oceny populacji gatunku na poziomie FV tzn. min. 2 par lęgowych z uwzględnieniem procesów naturalnych.
		Siedlisko	Utrzymanie właściwego stanu zachowania siedliska FV, w tym utrzymanie areálu około 4000 ha drzewostanów o zróżnicowanej strukturze wiekowej i przestrzennej z pojedynczymi drzewami w wieku

PROJEKT

L.p.	Przedmiot ochrony	Parametr/wskaźnik stanu ochrony	Cel ochrony
			ponad 100 lat umożliwiającej gatunkowi znalezienie miejsc lęgowych. Utrzymanie powierzchni żerowisk - terenów otwartych, na poziomie 8200 ha.
		Perspektywy ochrony/zachowania	Utrzymanie parametru na poziomie FV z brakiem istotnych negatywnych oddziaływań i większych zagrożeń w perspektywie 10-20 lat.
5.	A104 jarząbek <i>Bonasa bonasia</i>	Populacja	Nie określa się. Konieczna weryfikacja występowania gatunku w obszarze.
		Siedlisko	Utrzymanie właściwego stanu zachowania siedliska FV w tym utrzymanie drzewostanów o zróżnicowanej strukturze wiekowej i przestrzennej, z bogatą warstwą podszytową. umożliwiającą gatunkowi znalezienie miejsc lęgowych, na poziomie około 5000 ha
		Perspektywy ochrony/zachowania	Nie określa się. Konieczna weryfikacja występowania gatunku w obszarze.
6.	A215 puchacz <i>Bubo bubo</i>	Populacja	Nie określa się. Konieczna weryfikacja występowania gatunku w obszarze.
		Siedlisko	Utrzymanie właściwego stanu zachowania siedliska FV w tym utrzymanie areału 4500 ha drzewostanów o zróżnicowanej strukturze wiekowej i przestrzennej umożliwiającą gatunkowi znalezienie miejsc lęgowych (min. 25% powierzchni drzewostanów w wieku powyżej 80 lat, z pojedynczymi drzewami w wieku ponad 100 lat, umożliwiającą gatunkowi znalezienie miejsc lęgowych). Powierzchnia terenów otwartych dogodnych do żerowania gatunku wynosi około 9000 ha.
		Perspektywy ochrony/zachowania	Nie określa się. Konieczna weryfikacja występowania gatunku w obszarze.
7.	A224 lelek <i>Caprimulgus europaeus</i>	Populacja	
		Siedlisko	Nie dotyczy – występowanie przedmiotu ochrony w stopniu niereprezentatywnym.
		Perspektywy ochrony/zachowania	
8.	A030 bocian czarny <i>Ciconia nigra</i>	Populacja	Utrzymanie oceny populacji gatunku na poziomie FV tzn. min. 14 par lęgowych z uwzględnieniem procesów naturalnych.
		Siedlisko	Utrzymanie właściwego stanu zachowania siedliska FV w tym utrzymanie areału około 12000 ha drzewostanów o zróżnicowanej strukturze wiekowej i przestrzennej (min. 25% powierzchni drzewostanów w wieku powyżej 80 lat, z pojedynczymi drzewami w wieku ponad 100 lat), umożliwiającą gatunkowi znalezienie miejsc lęgowych. Utrzymanie powierzchni żerowisk na poziomie 12000 ha powierzchni otwartej oraz utrzymanie oceny wskaźnika.

PROJEKT

L.p.	Przedmiot ochrony	Parametr/wskaźnik stanu ochrony	Cel ochrony
			Naturalność potoków na poziomie FV (właściwy stan zachowania) na długości około 190 km z zachowaniem naturalnych procesów.
		Perspektywy ochrony/zachowania	Utrzymanie parametru na poziomie FV z brakiem istotnych negatywnych oddziaływań i większych zagrożeń w perspektywie 10-20 lat.
9.	A264 pluszcz <i>Cinclus cinclus</i>	Populacja	Utrzymanie oceny populacji gatunku na poziomie FV tzn. min. 40 par lęgowych z uwzględnieniem procesów naturalnych.
		Siedlisko	Utrzymanie oceny wskaźnika naturalność potoków na poziomie FV (właściwy stan zachowania) na długości łącznie około 40 km wszystkich fragmentów rzek: Ropa, Jasiołka, Wiśłok, Wiśłoka z zachowaniem naturalnych procesów.
		Perspektywy ochrony/zachowania	Utrzymanie parametru na poziomie FV z brakiem istotnych negatywnych oddziaływań i większych zagrożeń w perspektywie 10-20 lat.
10.	A089 orlik krzykliwy <i>Aquila pomarina</i> (<i>Clanga pomarina</i>)	Populacja	Utrzymanie oceny populacji gatunku na poziomie FV tzn. min. 45 par lęgowych z uwzględnieniem procesów naturalnych.
		Siedlisko	Utrzymanie właściwego stanu zachowania siedliska FV z uwzględnieniem naturalnych procesów. Utrzymanie właściwego stanu zachowania siedliska FV w tym utrzymanie areалу około 45000 ha drzewostanów o zróżnicowanej strukturze wiekowej i przestrzennej (min. 25% powierzchni drzewostanów w wieku powyżej 80 lat), z pojedynczymi drzewami w wieku ponad 100 lat, umożliwiającej gatunkowi znalezienie miejsc lęgowych. Utrzymanie powierzchni żerowisk- terenów otwartych, na poziomie 22000 ha.
		Perspektywy ochrony/zachowania	Utrzymanie parametru na poziomie FV z brakiem istotnych negatywnych oddziaływań i większych zagrożeń w perspektywie 10-20 lat.
11.	A122 derkacz <i>Crex crex</i>	Populacja	Utrzymanie oceny populacji gatunku na poziomie FV tzn. min. 1000 samców z uwzględnieniem procesów naturalnych.
		Siedlisko	Zapewnienie trwałości siedlisk lęgowych na powierzchni około 16500 ha, poprzez utrzymanie ekstensywnego sposobu gospodarowania na użytkach zielonych z zachowaniem śródpolnych zadrzewień i zakrzaczeń z uwzględnieniem naturalnych procesów.
		Perspektywy ochrony/zachowania	Utrzymanie parametru na poziomie FV z brakiem istotnych negatywnych oddziaływań i większych zagrożeń w perspektywie 10-20 lat.
12.	A239 dzięcioł białogrziety	Populacja	Utrzymanie oceny populacji gatunku na poziomie FV tzn. min. 130 par lęgowych z uwzględnieniem procesów naturalnych.

PROJEKT

L.p.	Przedmiot ochrony	Parametr/wskaźnik stanu ochrony	Cel ochrony
	<i>Dendrocopos leucotos</i>	Siedlisko	Utrzymanie oceny wskaźnika FV powierzchni lasów o zróżnicowanej strukturze wiekowej i przestrzennej na powierzchni około 10000 ha. (min. 25% powierzchni drzewostanów liściastych i mieszanych w wieku powyżej 80 lat), i zasobów martwego drewna na poziomie co najmniej 20 m ³ /ha.
		Perspektywy ochrony/zachowania	Utrzymanie parametru na poziomie FV z brakiem istotnych negatywnych oddziaływań i większych zagrożeń w perspektywie 10-20 lat.
13.	A429 dzięcioł białoszyi <i>Dendrocopos syriacus</i>	Populacja	Nie określa się. Konieczna weryfikacja występowania gatunku w obszarze.
		Siedlisko	Utrzymanie właściwego stanu zachowania siedliska FV w tym utrzymanie areалу 170 ha terenu z występowaniem drzew liściastych, zwykle z przewagą drzew o miękkim drewnie (topolowego, wierzbowego, olszowego), w drzewostanach lub zadrzewieniach z udziałem starszych lub osłabionych drzew umożliwiającej gatunkowi znalezienie miejsc lęgowych i żerowisk (tereny otwarte z zadrzewieniami, łągi, lasy liściaste).
		Perspektywy ochrony/zachowania	Nie określa się. Konieczna weryfikacja występowania gatunku w obszarze.
14.	A103 sokół wędrowny <i>Falco peregrinus</i>	Populacja	Nie określa się. Brak występowania gatunku w obszarze opracowania.
		Siedlisko	
		Perspektywy ochrony/zachowania	
15.	A321 muchołówka białoszyja <i>Ficedula albicollis</i>	Populacja	Utrzymanie oceny populacji gatunku na poziomie FV tzn. min. 800 par lęgowych z uwzględnieniem procesów naturalnych.
		Siedlisko	Utrzymanie właściwego stanu zachowania siedliska FV - lasów o zróżnicowanej strukturze wiekowej i przestrzennej (min. 25% powierzchni drzewostanów liściastych i mieszanych w wieku powyżej 80 lat, i zasobów martwego drewna na poziomie co najmniej 20 m ³ /ha), na powierzchni około 19400 ha.
		Perspektywy ochrony/zachowania	Utrzymanie parametru na poziomie FV z brakiem istotnych negatywnych oddziaływań i większych zagrożeń w perspektywie 10-20 lat.
16.	A320 muchołówka mała <i>Ficedula parva</i>	Populacja	Utrzymanie oceny populacji gatunku na poziomie FV tzn. min. 800 par lęgowych z uwzględnieniem procesów naturalnych.
		Siedlisko	Utrzymanie właściwego stanu zachowania siedliska FV - lasów o zróżnicowanej strukturze wiekowej i przestrzennej (min. 25% powierzchni drzewostanów liściastych i mieszanych w wieku powyżej 80 lat, i zasobów martwego drewna na poziomie co najmniej 20 m ³ /ha), na powierzchni około 20000 ha.
		Perspektywy ochrony/zachowania	Utrzymanie parametru na poziomie FV z brakiem istotnych negatywnych oddziaływań i większych zagrożeń w perspektywie 10-20 lat.
17.	A217	Populacja	Utrzymanie oceny populacji gatunku na poziomie

PROJEKT

L.p.	Przedmiot ochrony	Parametr/wskaźnik stanu ochrony	Cel ochrony
	sóweczka <i>Glaucidium passerinum</i>		FV tzn. min. 5 par lęgowych z uwzględnieniem procesów naturalnych.
		Siedlisko	Utrzymanie oceny wskaźnika FV powierzchnia lasów o zróżnicowanej strukturze wiekowej i przestrzennej (min. 25% powierzchni drzewostanów w wieku powyżej 80 lat), na powierzchni około 5000 ha.
		Perspektywy ochrony/zachowania	Utrzymanie parametru na poziomie FV z brakiem istotnych negatywnych oddziaływań i większych zagrożeń w perspektywie 10-20 lat
18.	A338 gąsiorek <i>Lanius collurio</i>	Populacja	Utrzymanie oceny populacji gatunku na poziomie FV tzn. min. 1000 par lęgowych z uwzględnieniem procesów naturalnych.
		Siedlisko	Utrzymanie właściwego stanu zachowania siedliska FV. Zapewnienie trwałości siedlisk lęgowych na powierzchni około 16300 ha, poprzez utrzymanie ekstensywnego sposobu gospodarowania na użytkach zielonych z zachowaniem śródpolnych zadrzewień i zakrzaczeń.
		Perspektywy ochrony/zachowania	Utrzymanie parametru na poziomie FV z brakiem istotnych negatywnych oddziaływań i większych zagrożeń w perspektywie 10-20 lat.
19.	A261 pliszka górska <i>Motacilla cinerea</i>	Populacja	Utrzymanie oceny populacji gatunku na poziomie FV tzn. min. 130 par lęgowych z uwzględnieniem procesów naturalnych.
		Siedlisko	Utrzymanie oceny wskaźnika naturalność potoków na poziomie FV (właściwy stan zachowania) na długości około 65 km z zachowaniem naturalnych procesów.
		Perspektywy ochrony/zachowania	Utrzymanie parametru na poziomie FV z brakiem istotnych negatywnych oddziaływań i większych zagrożeń w perspektywie 10-20 lat.
20.	A072 trzmiełojad <i>Pernis apivorus</i>	Populacja	Utrzymanie oceny populacji gatunku na poziomie FV tzn. min. 6 par lęgowych z uwzględnieniem procesów naturalnych.
		Siedlisko	Utrzymanie właściwego stanu zachowania siedliska FV w tym utrzymanie arealu około 6500 ha drzewostanów o zróżnicowanej strukturze wiekowej i przestrzennej, z pojedynczymi drzewami w wieku ponad 100 lat, umożliwiającej gatunkowi znalezienie miejsc lęgowych. Utrzymanie powierzchni żerowisk- terenów otwartych, na poziomie 9000 ha. W obszarze występują drzewostany we wszystkich fazach rozwojowych o zróżnicowanej strukturze. Wielkość i jakość siedliska odpowiednia dla gatunku.
		Perspektywy ochrony/zachowania	Utrzymanie parametru na poziomie FV z brakiem istotnych negatywnych oddziaływań i większych zagrożeń w perspektywie 10-20 lat.
21.	A241 dzięcioł trójpalczasty <i>Picoides</i>	Populacja	Utrzymanie oceny populacji gatunku na poziomie FV tzn. min. 20 par lęgowych z uwzględnieniem procesów naturalnych.
		Siedlisko	Utrzymanie właściwego stanu zachowania siedliska

PROJEKT

L.p.	Przedmiot ochrony	Parametr/wskaźnik stanu ochrony	Cel ochrony
	<i>tridactylus</i>		FV. Powierzchnia lasów o zróżnicowanej strukturze wiekowej i przestrzennej (min. 25% powierzchni drzewostanów iglastych i mieszanych w wieku powyżej 60 lat, i zasobów martwego drewna na poziomie co najmniej 20 m ³ /ha), na powierzchni około 2400 ha. W obszarze występują drzewostany we wszystkich fazach rozwojowych o zróżnicowanej strukturze z udziałem martwego drewna. Wielkość i jakość siedliska odpowiednia dla gatunku.
		Perspektywy ochrony/zachowania	Utrzymanie parametru na poziomie FV z brakiem istotnych negatywnych oddziaływań i większych zagrożeń w perspektywie 10-20 lat.
22.	A234 dzięcioł zielonosiwy <i>Picus canus</i>	Populacja	Utrzymanie oceny populacji gatunku na poziomie FV tzn. min. 110 par lęgowych z uwzględnieniem procesów naturalnych.
		Siedlisko	Utrzymanie właściwego stanu zachowania siedliska FV. Utrzymanie oceny wskaźnika FV powierzchni lasów o zróżnicowanej strukturze wiekowej i przestrzennej (min. 25% powierzchni drzewostanów liściastych i mieszanych w wieku powyżej 80 lat) i zasobów martwego drewna na poziomie co najmniej 20 m ³ /ha, na powierzchni około 18000 ha. W obszarze występują drzewostany we wszystkich fazach rozwojowych o zróżnicowanej strukturze z udziałem martwego drewna. Wielkość i jakość siedliska odpowiednia dla gatunku.
		Perspektywy ochrony/zachowania	Utrzymanie parametru na poziomie FV z brakiem istotnych negatywnych oddziaływań i większych zagrożeń w perspektywie 10-20 lat.
23.	A220 puszczyk uralski <i>Strix uralensis</i>	Populacja	Utrzymanie oceny populacji gatunku na poziomie FV tzn. min. 60 par lęgowych z uwzględnieniem procesów naturalnych.
		Siedlisko	Utrzymanie właściwego stanu zachowania siedliska FV w tym utrzymanie areалу około 21400 ha drzewostanów o zróżnicowanej strukturze wiekowej i przestrzennej (min.20% powierzchni drzewostanów liściastych i mieszanych w wieku powyżej 80 lat). Utrzymanie powierzchni żerowisk- terenów otwartych, na poziomie 10000 ha. W obszarze występują drzewostany we wszystkich fazach rozwojowych o zróżnicowanej strukturze. Wielkość i jakość siedliska odpowiednia dla gatunku.
		Perspektywy ochrony/zachowania	Utrzymanie parametru na poziomie FV z brakiem istotnych negatywnych oddziaływań i większych zagrożeń w perspektywie 10-20 lat.
24.	A282 drozd obrożny <i>Turdus torquatus</i>	Populacja	Nie określa się. Konieczna weryfikacja występowania gatunku w obszarze.
		Siedlisko	Utrzymanie właściwego stanu zachowania siedliska FV w tym utrzymanie areálu 5800 ha drzewostanów

PROJEKT

L.p.	Przedmiot ochrony	Parametr/wskaźnik stanu ochrony	Cel ochrony
			o zróżnicowanej strukturze wiekowej i przestrzennej z pojedynczymi drzewami w wieku ponad 100 lat umożliwiającej gatunkowi znalezienie miejsc lęgowych.
		Perspektywy ochrony/zachowania	Nie określa się. Konieczna weryfikacja występowania gatunku w obszarze.

PROJEKT

Załącznik nr 5 do Zarządzenia Regionalnego Dyrektora Ochrony Środowiska w Rzeszowie i Regionalnego Dyrektora Ochrony Środowiska w Krakowie z dnia r. w sprawie ustanowienia planu zadań ochronnych dla obszaru Natura 2000 Beskid Niski PLB180002.

Działania ochronne ze wskazaniem podmiotów odpowiedzialnych za ich wykonanie i obszarów ich wdrażania

Lp.	Przedmiot ochrony	Działania ochronne	Obszar wdrażania	Podmiot odpowiedzialny za wykonanie
Dotyczące ochrony czynnej siedlisk przyrodniczych, gatunków roślin i zwierząt oraz ich siedlisk oraz związane z utrzymaniem lub modyfikacją metod gospodarowania				
1.	A091 orzeł przedni <i>Aquila chrysaetos</i> A030 bocian czarny <i>Ciconia nigra</i> A089 orlik krzykliwy <i>Clanga pomarina</i> A072 trzmiełojad <i>Pernis apivorus</i> A104 jarząbek <i>Bonasa bonasia</i> A282 drozd obrożny <i>Turdus torquatus</i> A215 puchacz <i>Bubo bubo</i> A217 sóweczka <i>Glaucidium passerinum</i> A220 puszczyk uralski <i>Strix uralensis</i> A223 włośchatka	<p>Uwzględnienie w PUL i UPUL zasad zrównoważonej gospodarki leśnej tj.: stosowanie rębni złożonych z długim lub bardzo długim okresem odnowienia, oraz rębni przerębowej. Zaleca się stosowanie wieku rębności co najmniej 120 lat dla głównych gatunków tworzących drzewostany obszaru (jodła, buk).</p> <p>Przeprowadzanie oględzin drzewostanów przed przeprowadzaniem zabiegów gospodarczych związanych z pozyskaniem drewna - dla rozpoznania miejsc gniazdowania.</p> <p>W trakcie zabiegów gospodarczych:</p> <ul style="list-style-type: none"> - pozostawianie drzew martwych i zamierających, w całości lub części, w ilości zapewniającej utrzymanie lub wzrost udziału martwego drewna w drzewostanach (szczególnie o pierśnicy powyżej 50 cm), z 	<p>Obszar działania oznaczony w załączniku 7 – A2</p>	<p>Starosta nowosądecki</p> <p>Starosta gorlicki</p> <p>Starosta jasielski</p> <p>Starosta krośnieński</p> <p>Starosta sanocki</p> <p>Nadleśniczy Nadleśnictwa Gorlice</p> <p>Nadleśniczy Nadleśnictwa Nawojowa</p> <p>Nadleśniczy Nadleśnictwa Piwniczna</p> <p>Nadleśniczy Nadleśnictwa Łosie</p>

PROJEKT

Lp.	Przedmiot ochrony	Działania ochronne	Obszar wdrażania	Podmiot odpowiedzialny za wykonanie
	<p><i>Aegolius funereus</i> A234 dzięcioł zielonosiwy <i>Picus canus</i> A239 dzięcioł biało-grzbiety <i>Dendrocopos leucotos</i> A241 dzięcioł trójpalczasty <i>Picoides tridactylus</i> A321 muchołówka białoszyja <i>Ficedula albicollis</i> A320 muchołówka mała <i>Ficedula parva</i> A429 dzięcioł białoszyi <i>Dendrocopos syriacus</i></p>	<p>wyjątkiem sytuacji powodujących zagrożenie bezpieczeństwa publicznego i sanitarnego,</p> <ul style="list-style-type: none"> - preferowanie naturalnego odnowienia lasu, - w procesie odnowienia cenne fragmenty drzewostanów (np. młodsze i stabilne kępy drzew gatunków głównych, domieszkowych i biocenotycznych, przestoje pełniące funkcję nasienników, drzewa dziuplaste i wyróżniające się parametrami) powinny pozostać, jako pożądane elementy strukturalne i funkcjonalne nowego drzewostanu. Dotyczy to szczególnie gatunków lekkonasiennych, szybciej tworzących bazę dla powstawania martwego drewna i dziupli. 		<p>Właściciel/zarządca obszaru na podstawie porozumienia zawartego z organem sprawującym nadzór nad obszarem Natura 2000</p>
2.	<p>A122 derkacz <i>Crex crex</i> A338 gąsiorek <i>Lanius collurio</i> A091 orzeł przedni <i>Aquila chrysaetos</i> A030 bocian czarny <i>Ciconia nigra</i></p>	<p>Zachowanie siedlisk gatunku w obszarze poprzez ekstensywne użytkowanie kośne, kośno-pastwiskowe lub pastwiskowe na trwałych użytkach zielonych.</p> <p>Utrzymanie ekstensywnego sposobu gospodarowania na trwałych użytkach zielonych z zaleceniem zachowania w krajobrazie rolniczym elementów</p>	<p>Obszar działania oznaczony w załączniku 7 – A1</p>	<p>Właściciel lub użytkownik gruntu na podstawie porozumienia zawartego z organem sprawującym nadzór nad obszarem Natura 2000</p>

PROJEKT

Lp.	Przedmiot ochrony	Działania ochronne	Obszar wdrażania	Podmiot odpowiedzialny za wykonanie
	<p>A089 orlik krzykliwy <i>Aquila pomarina</i> (<i>Clanga pomarina</i>) A072 trzmiełojad <i>Pernis apivorus</i></p>	<p>nieużytkowanych rolniczo (zadrzewienia i zakrzaczenia śródpolne i wzdłuż dróg gruntowych, miedze, tereny podmokłe), służących przedmiotom ochrony.</p> <p>Działanie fakultatywne: użytkowanie zgodnie z wymogami zobowiązań rolno-środowiskowo-klimatycznych WPR.</p>	<p>Obszar działania oznaczony w załączniku 7 – A1</p>	<p>Właściciel/zarządca obszaru na podstawie porozumienia zawartego z organem sprawującym nadzór nad obszarem Natura 2000 albo na podstawie zobowiązania podjętego w związku z korzystaniem z programów wsparcia z tytułu obniżenia dochodowości, a w odniesieniu do gruntów stanowiących własność Skarbu Państwa lub własność jednostek samorządu terytorialnego,</p>

PROJEKT

Lp.	Przedmiot ochrony	Działania ochronne	Obszar wdrażania	Podmiot odpowiedzialny za wykonanie
				zarządca nieruchomości w związku z wykonywaniem obowiązków z zakresu ochrony środowiska na podstawie przepisów prawa albo w przypadku braku tych przepisów na podstawie porozumienia zawartego z organem sprawującym nadzór nad obszarem Natura 2000.
3.	<p>A168 brodziec piskliwy <i>Actitis hypoleucos</i></p> <p>A229 zimorodek <i>Alcedo atthis</i></p> <p>A264 pluszcz <i>Cinclus cinclus</i></p> <p>A261 pliszka górska <i>Motacilla</i></p>	<p>Utrzymanie cieków w stanie naturalnym – zachowanie jakości hydromorfologicznej cieków w zakresie ich ciągłości, naturalnego charakteru brzegów, w tym lasów i zarośli łęgowych, geometrii i mobilności koryt oraz charakterystyki przepływu. Pozostawienie kształtowania koryt procesom naturalnym. Dopuszcza się prowadzenie prac hydrotechnicznych związanych z ochroną przeciwpowodziową i</p>	<p>Obszar działania oznaczony w załączniku 7 – A3</p>	<p>Wody Polskie lub właściciel/zarządca terenu na podstawie porozumienia zawartego z organem sprawującym nadzór nad obszarem Natura 2000</p>

PROJEKT

Lp.	Przedmiot ochrony	Działania ochronne	Obszar wdrażania	Podmiot odpowiedzialny za wykonanie
	<i>cinerea</i>	<p>po powodziowym usuwaniem szkód, niezbędnych dla zabezpieczenia infrastruktury technicznej (np. drogi, mosty, kanalizacja, sieci teletechniczne) lub zabudowań zlokalizowanych na terenach przyległych do cieków – przy zachowaniu zasad dobrej praktyki, ograniczenia zasięgu ingerencji do minimum gwarantującego zabezpieczenie zagrożonego mienia oraz przy zapewnieniu odpowiednich środków minimalizujących i wobec braku rozwiązań alternatywnych o mniejszym wpływie na jakość hydromorfologiczną cieków.</p> <p>Zachowanie naturalnego charakteru łągów i zadrzewień łągowych, ze skarpami, wykrotami, pozostawionych do kształtowania przez naturalne procesy dynamiki cieków, tworzących wyrwy, skarpy i podcięcia brzegowe.</p> <p>Pozostawianie w korytach cieków grubego rumoszu drzewnego, który powinien być usuwany jedynie w przypadkach, gdy powoduje bezpośrednie zagrożenie powodziowe na terenach zamieszkałych i użytkowanych gospodarczo.</p> <p>Zapobieganie nieuprawnionemu korzystaniu</p>		

PROJEKT

Lp.	Przedmiot ochrony	Działania ochronne	Obszar wdrażania		Podmiot odpowiedzialny za wykonanie		
		z wód tj. nielegalnemu wydobyciu żwiru i kamieni z koryt rzek i potoków.					
4.	A103 sokół wędrowny <i>Falco peregrinus</i> A224 Lelek <i>Caprimulgus europaeus</i>	Nie określa się. Brak występowania gatunku w obszarze opracowania.					
Dotyczące monitoringu stanu przedmiotów ochrony oraz realizacji celów działań ochronnych							
5.	A091 orzeł przedni <i>Aquila chrysaetos</i> A030 bocian czarny <i>Ciconia nigra</i> A089 orlik krzykliwy <i>Clanga pomarina</i> A072 trzmielojad <i>Pernis apivorus</i>	Monitoring gatunków w oparciu o metodykę PMS GIOŚ, jednokrotnie w 5 roku obowiązywania planu. Podczas monitoringu zostaną określone następujące parametry: • stan populacji • stan siedliska • perspektywa ochrony/zachowania	Powierzchnia próbna (współrzędne w układzie: PL-1992)	Punkty załamania powierzchni próbnych		Sprawujący nadzór nad obszarem	
				X	Y		
			PLB180002_1 (39)	180000.00	660000.00		
				190000.00	660000.00		
	190000.00	670000.00					
		180000.00	670000.00				
	A239 dzięcioł białostrzygi <i>Dendrocopos leucotos</i> A241 dzięcioł trójpalczasty <i>Picoides tridactylus</i> A234 dzięcioł	Monitoring gatunków w oparciu o metodykę PMS GIOŚ, jednokrotnie w 5 roku obowiązywania planu. Podczas monitoringu zostaną określone następujące parametry: • stan populacji • stan siedliska	Powierzchnia próbna (współrzędne w układzie: PL-1992)	Punkty załamania powierzchni próbnych			Sprawujący nadzór nad obszarem
				X	Y		
PLB180002_1 (06)			194000.00	654000.00			
			196000.00	654000.00			
	196000.00	656000.00					

PROJEKT

Lp.	Przedmiot ochrony	Działania ochronne	Obszar wdrażania			Podmiot odpowiedzialny za wykonanie
	zielonosiwy <i>Picus canus</i>	<ul style="list-style-type: none"> perspektywa ochrony/zachowania 		194000.00	656000.00	
			PLB180002_2 (07)	192000.00	674000.00	
				194000.00	674000.00	
				194000.00	676000.00	
				192000.00	676000.00	
			PLB180002_3 (08)	190000.00	666000.00	
				192000.00	666000.00	
				192000.00	668000.00	
				190000.00	668000.00	
			PLB180002_4 (09)	188000.00	630000.00	
				190000.00	630000.00	
				190000.00	632000.00	
				188000.00	632000.00	
			PLB180002_5 (10)	184000.00	658000.00	
				186000.00	658000.00	
				186000.00	660000.00	
				184000.00	660000.00	
			PLB180002_6 (11)	182000.00	668000.00	
				184000.00	668000.00	
				184000.00	670000.00	
				182000.00	670000.00	
			PLB180002_7	180000.00	648000.00	

PROJEKT

Lp.	Przedmiot ochrony	Działania ochronne	Obszar wdrażania			Podmiot odpowiedzialny za wykonanie	
			(12)	182000.00	648000.00		
				182000.00	650000.00		
				180000.00	650000.00		
			PLB180002_8 (13)	178000.00	716000.00		
				180000.00	716000.00		
				180000.00	718000.00		
				178000.00	718000.00		
	<p>A220 puszczyk uralski <i>Strix uralensis</i></p> <p>A217 sóweczka <i>Glaucidium passerinum</i></p>	<p>Monitoring gatunków w oparciu o metodykę PMŚ GIOŚ, jednokrotnie w 5 roku obowiązywania planu.</p> <p>Podczas monitoringu zostaną określone następujące parametry:</p> <ul style="list-style-type: none"> • stan populacji • stan siedliska • perspektywa ochrony/zachowania 	Powierzchnia próbna (współrzędne w układzie: PL-1992)	Punkty załamania powierzchni próbnych		Sprawujący nadzór nad obszarem	
	X	Y	PLB180002_1 (35)	188000.00	664000.00		
	192000.00	664000.00		192000.00	668000.00		
	188000.00	668000.00	PLB180002_2 (36)	188000.00	684000.00		
	192000.00	684000.00		192000.00	688000.00		
	188000.00	688000.00	PLB180002_3 (37)	184000.00	640000.00		
	188000.00	640000.00		188000.00	644000.00		
	188000.00	644000.00					

PROJEKT

Lp.	Przedmiot ochrony	Działania ochronne	Obszar wdrażania			Podmiot odpowiedzialny za wykonanie	
				184000.00	644000.00		
	<p>A321 mucholówka białoszyja <i>Ficedula albicollis</i></p> <p>A320 mucholówka mała <i>Ficedula parva</i></p>	<p>Monitoring gatunków w oparciu o metodykę PMS GIOŚ, jednokrotnie w 5 roku obowiązywania planu.</p> <p>Podczas monitoringu zostaną określone następujące parametry:</p> <ul style="list-style-type: none"> • stan populacji • stan siedliska • perspektywa ochrony/zachowania 	PLB180002_4 (38)	180000.00	652000.00	Sprawujący nadzór nad obszarem	
				184000.00	652000.00		
				184000.00	656000.00		
				184000.00	656000.00		
				180000.00	656000.00		
			Powierzchnia próbna (współrzędne w układzie: PL-1992)	Punkty załamania powierzchni próbnych	X		Y
					194000.00		654000.00
					196000.00		654000.00
					196000.00		656000.00
			PLB180002_1 (06)	194000.00	656000.00		
				194000.00	674000.00		
				194000.00	674000.00		
			PLB180002_2 (07)	192000.00	674000.00		
				194000.00	676000.00		
				194000.00	676000.00		
192000.00	676000.00						
PLB180002_3 (08)	190000.00	666000.00					
	192000.00	666000.00					
	192000.00	668000.00					
	190000.00	668000.00					
PLB180002_4	188000.00	630000.00					

PROJEKT

Lp.	Przedmiot ochrony	Działania ochronne	Obszar wdrażania			Podmiot odpowiedzialny za wykonanie	
			(09)	190000.00	630000.00		
				190000.00	632000.00		
				188000.00	632000.00		
			PLB180002_5 (10)	184000.00	658000.00		
				186000.00	658000.00		
				186000.00	660000.00		
				184000.00	660000.00		
			PLB180002_6 (11)	182000.00	668000.00		
				184000.00	668000.00		
				184000.00	670000.00		
				182000.00	670000.00		
			PLB180002_7 (12)	180000.00	648000.00		
				182000.00	648000.00		
				182000.00	650000.00		
				180000.00	650000.00		
			PLB180002_8 (13)	178000.00	716000.00		
				180000.00	716000.00		
				180000.00	718000.00		
				178000.00	718000.00		
	A122 derkacz <i>Crex crex</i>	Monitoring gatunków w oparciu o metodykę PMS GIOŚ, jednokrotnie w 5 roku obowiązywania planu.	Powierzchnia próbna (współrzędne w układzie: PL-	Punkty załamania powierzchni próbnych		Sprawujący nadzór nad obszarem	
				X	Y		

PROJEKT

Lp.	Przedmiot ochrony	Działania ochronne	Obszar wdrażania			Podmiot odpowiedzialny za wykonanie
		Podczas monitoringu zostaną określone następujące parametry: <ul style="list-style-type: none"> • stan populacji • stan siedliska • perspektywa ochrony/zachowania 	1992)			
PLB180002_1 (01)	184000.00	662000.00	186000.00	662000.00	664000.00	
186000.00	662000.00	664000.00	184000.00	664000.00	664000.00	
184000.00	664000.00	664000.00	182000.00	692000.00	692000.00	
184000.00	692000.00	692000.00	184000.00	694000.00	694000.00	
184000.00	694000.00	694000.00	182000.00	694000.00	694000.00	
178000.00	648000.00	648000.00	180000.00	648000.00	650000.00	
180000.00	648000.00	650000.00	178000.00	650000.00	650000.00	
178000.00	650000.00	650000.00	178000.00	674000.00	674000.00	
180000.00	674000.00	674000.00	180000.00	676000.00	676000.00	
178000.00	676000.00	676000.00	176000.00	712000.00	712000.00	
178000.00	712000.00	712000.00	178000.00	714000.00	714000.00	
178000.00	714000.00	714000.00	176000.00	714000.00	714000.00	
176000.00	714000.00	714000.00	Powierzchnia	Punkty załamania		
A338 gąsiorek	Monitoring gatunków w oparciu o metodykę	Powierzchnia	Punkty załamania		Sprawujący nadzór	

PROJEKT

Lp.	Przedmiot ochrony	Działania ochronne	Obszar wdrażania		Podmiot odpowiedzialny za wykonanie	
	<i>Lanius collurio</i>	PMŚ GIOŚ, jednokrotnie w 5 roku obowiązywania planu. Podczas monitoringu zostaną określone następujące parametry: <ul style="list-style-type: none"> • stan populacji • stan siedliska • perspektywa ochrony/zachowania 	próbna (współrzędne w układzie: PL-1992)	powierzchni próbnych	nad obszarem	
			X	Y		
PLB180002_1 (01)			184000.00	662000.00		
			186000.00	662000.00		
			186000.00	664000.00		
			184000.00	664000.00		
PLB180002_1 (02)			182000.00	692000.00		
			184000.00	692000.00		
			184000.00	694000.00		
			182000.00	694000.00		
PLB180002_1 (03)			178000.00	648000.00		
			180000.00	648000.00		
			180000.00	650000.00		
			178000.00	650000.00		
PLB180002_1 (04)			178000.00	674000.00		
			180000.00	674000.00		
			180000.00	676000.00		
			178000.00	676000.00		
PLB180002_1 (05)			176000.00	712000.00		
			178000.00	712000.00		
			178000.00	714000.00		

PROJEKT

Lp.	Przedmiot ochrony	Działania ochronne	Obszar wdrażania			Podmiot odpowiedzialny za wykonanie	
	<p>A168 brodziec piskliwy <i>Actitis hypoleucos</i></p> <p>A229 zimorodek <i>Alcedo atthis</i></p> <p>A264 pluszcz <i>Cinclus cinclus</i></p> <p>A261 pliszka górska <i>Motacilla cinerea</i></p>	<p>Monitoring gatunków w oparciu o metodykę PMŚ GIOŚ, jednokrotnie w 5 roku obowiązywania planu.</p> <p>Podczas monitoringu zostaną określone następujące parametry:</p> <ul style="list-style-type: none"> • stan populacji • stan siedliska • perspektywa ochrony/zachowania 		176000.00	714000.00	Sprawujący nadzór nad obszarem	
Transekt (współrzędne w układzie: PL-1992)	Początek i koniec transektu		X	Y			
PLB180002_30	178416.92	657095.32	182527.31	655802.03			
PLB180002_31	191095.42	682325.71	188220.75	684328.23			
PLB180002_32	183725.72	696523.17	187584.59	694375.35			
PLB180002_33	185410.48	707476.31	186456.44	711149.86			
PLB180002_34	176387.42	645877.02	179241.97	644865.00			
PLB180002_29	180628.20	690715.40	182145.32	686995.00			
Dotyczące uzupełnienia stanu wiedzy o przedmiotach ochrony i uwarunkowaniach ich ochrony.							
6.	<p>A215 puchacz <i>Bubo bubo</i></p> <p>A282 drozd obrożny <i>Turdus torquatus</i></p> <p>A104 jarząbek</p>	Powtórzenie poszukiwań gatunków. Dwa lata w okresie obowiązywania PZO.	Płaty siedliska gatunków w obszarze objętym opracowaniem.				Sprawujący nadzór nad obszarem.

PROJEKT

Lp.	Przedmiot ochrony	Działania ochronne	Obszar wdrażania	Podmiot odpowiedzialny za wykonanie
	<i>Bonasa bonasia</i> A223 włośchatka <i>Aegolius funereus</i> A429 dzięcioł białoszyi <i>Dendrocopos syriacus</i>			

Załączniki nr 6 do Zarządzenia Regionalnego Dyrektora Ochrony Środowiska w Rzeszowie i Regionalnego Dyrektora Ochrony Środowiska w Krakowie z dnia r. w sprawie ustanowienia planu zadań ochronnych dla obszaru Natura 2000 Beskid Niski PLB180002.

Wskazania do zmian w istniejących studiach uwarunkowań i kierunków zagospodarowania przestrzennego gmin, miejscowych planach zagospodarowania przestrzennego, planach zagospodarowania przestrzennego województw oraz planach zagospodarowania przestrzennego morskich wód wewnętrznych, morza terytorialnego i wyłącznej strefy ekonomicznej dotyczące eliminacji lub ograniczenia zagrożeń wewnętrznych lub zewnętrznych, niezbędne dla utrzymania lub odtworzenia właściwego stanu ochrony siedlisk przyrodniczych oraz gatunków roślin i zwierząt, dla których ochrony wyznaczono obszar Natura 2000

Lp.	Dokumentacja planistyczna	Wskazania do zmian w dokumentach planistycznych niezbędne do utrzymania bądź odtworzenia właściwego stanu ochrony siedlisk przyrodniczych oraz gatunków roślin i zwierząt, dla których ochrony został wyznaczony obszar Natura 2000 (Art. 28 ust 10 pkt 5 ustawy o ochronie przyrody)

PROJEKT

<p>1.</p>	<p>Studium uwarunkowań i kierunków zagospodarowania przestrzennego Gminy Dębowiec przyjęte uchwałą Rady Gminy Dębowiec Nr XLVII/285/2018 z dnia 28 marca 2018 r.</p>	<p style="text-align: center;">ZAPISY Z DOKUMENTU <u>Obręb ewidencyjny Wola Cieklińska</u></p> <p>MU – tereny zabudowy mieszkaniowo – usługowej z podstawowym przeznaczeniem gruntów pod lokalizację zabudowy jednorodzinnej oraz usługowej:</p> <ul style="list-style-type: none"> • dopuszcza się lokalizację zabudowy zagrodowej, małych obiektów produkcyjnych, obiektów użyteczności publicznej, a także rolnicze użytkowanie gruntów oraz lokalizację zadrzewień i zakrzewień. <p style="text-align: center;">RO – tereny upraw ogrodniczych</p> <p>Ustaleniami MPZP objęte są obszary wdrażania działań ochronnych (oznaczenie A1 i A2 w załączniku nr 7 arkusz nr 3 - Mapa Działań Ochronnych obszaru PLB180002). Zalecane na nich działania ochronne są opisane w załączniku nr 5 do niniejszego zarządzenia, dla siedlisk bociana czarnego, trzmielojada, orlika krzykliwego, puszczyka uralskiego, dzięcioła białogrzbiatego. Wskazane jest utrzymanie dotychczasowego charakteru tych miejsc.</p> <p style="text-align: center;">WSKAZANIA PZO DO DOKUMNETU PLANISTYCZNEGO</p> <p>Zaleca się w obszarze wdrażania działań ochronnych dla wyżej wymienionych gatunków ptaków ograniczenie możliwości zabudowy oraz utrzymanie dotychczasowego sposobu zagospodarowania.</p>
<p>2.</p>	<p>Studium uwarunkowań i kierunków zagospodarowania przestrzennego Gminy Krempna przyjęte uchwałą Rady Gminy Krempna Nr III/16/2002 z dnia 30 grudnia 2002 r. ze zmianami</p>	<p style="text-align: center;">ZAPISY Z DOKUMENTU <u>Obręb ewidencyjny – Huta Polańska</u></p> <p style="text-align: center;">Przeznaczenie:</p> <p>Tereny rolne, wykorzystywane rolniczo lub gdzie ze względu na warunki środowiskowe i ekonomiczne zaniechano ich rolniczego wykorzystywania (oznaczone: RP):</p> <ul style="list-style-type: none"> – dopuszcza wyznaczanie działek siedliskowych, zagrodowych dla nowotworzonych towarowych gospodarstw rolnych (o powierzchni nie mniejszej niż 15 ha), – dopuszcza usytuowanie urządzeń związanych z funkcją turystyczną na otwartej przestrzeni tj. wyciągi narciarskie, trasy zjazdowe, urządzenia związane z saneczkarstwem, grami i zabawami na śniegu, wędkowaniem, odpoczynkiem nad wodą (plaże kąpieliska), itp. <p style="text-align: center;">Tereny usług związanych z turystyką, rekreacją i sportem (oznaczenie: UT) :</p> <ul style="list-style-type: none"> - dopuszcza wykorzystanie terenów pod lokalizację urządzeń i obiektów wypoczynkowych, rekreacyjnych i sportowych lub służących obsłudze ruchu turystycznego. <p>Ustaleniami studium objęte są obszary wdrażania działań ochronnych (oznaczenie A1 w załączniku nr 7 arkusz nr 22 - Mapa Działań ochronnych obszaru PLB180002). Zalecane na nich działania ochronne są opisane w załączniku nr 5 do niniejszego zarządzenia, dla żerowisk orlika krzykliwego i orła. Wskazane jest utrzymanie otwartego i rolniczego charakteru tych miejsc.</p>

		<p style="text-align: center;">WSKAZANIA PZO DO DOKUMNETU PLANISTYCZNEGO</p> <p>Zaleca się w obszarze wdrażania działań ochronnych dla wyżej wymienionych gatunków ptaków ograniczenie możliwości zabudowy oraz utrzymanie dotychczasowego sposobu zagospodarowania.</p> <p style="text-align: center;">ZAPISY Z DOKUMENTU Obręb ewidencyjny – Polany</p> <p style="text-align: center;">Przeznaczenie:</p> <p>Tereny rolne, wykorzystywane rolniczo lub gdzie ze względu na warunki środowiskowe i ekonomiczne zaniechano ich rolniczego wykorzystywania (oznaczone: RP):</p> <ul style="list-style-type: none">– dopuszcza wyznaczanie działek siedliskowych, zagrodowych dla nowotworzonych towarowych gospodarstw rolnych (o powierzchni nie mniejszej niż 15 ha),– dopuszcza usytuowanie urządzeń związanych z funkcją turystyczną na otwartej przestrzeni tj. wyciągi narciarskie, trasy zjazdowe, urządzenia związane z saneczkarstwem, grami i zabawami na śniegu, wędkowaniem, odpoczynkiem nad wodą (plaże kąpieliska), itp. <p style="text-align: center;">Tereny usług związanych z turystyką, rekreacją i sportem (oznaczenie: UT):</p> <ul style="list-style-type: none">- dopuszcza wykorzystanie terenów pod lokalizację urządzeń i obiektów wypoczynkowych, rekreacyjnych i sportowych lub służących obsłudze ruchu turystycznego. <p style="text-align: center;">Tereny predysponowane do tworzenia zalesień (oznaczenia RLp).</p> <ul style="list-style-type: none">- dopuszcza zalesienia gatunkami drzew zgodnymi z siedliskiem. <p>Ustaleniami studium objęte są obszary wdrażania działań ochronnych (oznaczenie A1 w załączniku nr 7 arkusz nr 12, 22 - Mapa Działań ochronnych obszaru PLB 180002). Zalecane na nich działania ochronne są opisane w załączniku nr 5 do niniejszego zarządzenia, dla żerowisk bociana czarnego, orlika krzykliwego, orła przedniego oraz puszczyka uralskiego. Wskazane jest utrzymanie otwartego i rolniczego charakteru tych miejsc.</p> <p style="text-align: center;">WSKAZANIA PZO DO DOKUMNETU PLANISTYCZNEGO</p> <p>Zaleca się w obszarze wdrażania działań ochronnych dla wyżej wymienionych gatunków ptaków ograniczenie możliwości zabudowy oraz utrzymanie dotychczasowego sposobu zagospodarowania.</p> <p style="text-align: center;">ZAPISY Z DOKUMENTU Obręb ewidencyjny – Świątkowa Wielka</p>
--	--	--

PROJEKT

		<p style="text-align: center;">Przeznaczenie:</p> <p>Tereny rolne, wykorzystywane rolniczo lub gdzie ze względu na warunki środowiskowe i ekonomiczne zaniechano ich rolniczego wykorzystywania (oznaczone: RP):</p> <ul style="list-style-type: none">– dopuszcza wyznaczanie działek siedliskowych, zagrodowych dla nowotworzonych towarowych gospodarstw rolnych (o powierzchni nie mniejszej niż 15 ha),– dopuszcza usytuowanie urządzeń związanych z funkcją turystyczną na otwartej przestrzeni tj. wyciągi narciarskie, trasy zjazdowe, urządzenia związane z saneczkarstwem, grami i zabawami na śniegu, wędkowaniem, odpoczynkiem nad wodą (plaże kąpieliska), itp. <p style="text-align: center;">Tereny usług związanych z turystyką, rekreacją i sportem (oznaczenie: UT):</p> <ul style="list-style-type: none">– dopuszcza wykorzystanie terenów pod lokalizację urządzeń i obiektów wypoczynkowych, rekreacyjnych i sportowych lub służących obsłudze ruchu turystycznego. <p>Tereny budownictwa mieszkaniowego i usługowego o niskiej intensywności zabudowy (oznaczenie: MU):</p> <ul style="list-style-type: none">– dopuszcza utrzymania kompozycyjnej spójności zabudowy wsi, poprzez intensyfikację zainwestowania w granicach istniejących i przewidzianych do zabudowy terenów. <p>Ustaleniami studium objęte są obszary wdrażania działań ochronnych (oznaczenie A1 w załączniku nr 7 arkusz nr 11 - Mapa Działań ochronnych obszaru PLB180002). Zalecane na nich działania ochronne są opisane w załączniku nr 5 do niniejszego zarządzenia, dla żerowisk bociana czarnego, orlika krzykliwego, orła przedniego oraz puszczyka uralskiego. Wskazane jest utrzymanie otwartego i rolniczego charakteru tych miejsc.</p> <p style="text-align: center;">WSKAZANIA PZO DO DOKUMNETU PLANISTYCZNEGO</p> <p>Zaleca się w obszarze wdrażania działań ochronnych dla wyżej wymienionych gatunków ptaków ograniczenie możliwości zabudowy oraz utrzymanie dotychczasowego sposobu zagospodarowania.</p> <p style="text-align: center;">ZAPISY Z DOKUMENTU Obręb ewidencyjny – Świątkowa Mała</p> <p style="text-align: center;">Przeznaczenie:</p> <p>Tereny rolne, wykorzystywane rolniczo lub gdzie ze względu na warunki środowiskowe i ekonomiczne zaniechano ich rolniczego wykorzystywania (oznaczone: RP):</p> <ul style="list-style-type: none">– dopuszcza wyznaczanie działek siedliskowych, zagrodowych dla nowotworzonych towarowych gospodarstw rolnych (o powierzchni nie mniejszej niż 15 ha),
--	--	---

		<p>– dopuszcza usytuowanie urządzeń związanych z funkcją turystyczną na otwartej przestrzeni tj. wyciągi narciarskie, trasy zjazdowe, urządzenia związane z saneczkarstwem, grami i zabawami na śniegu, wędkowaniem, odpoczynkiem nad wodą (plaże kąpieliska), itp.</p> <p>Ustaleniami studium objęte są obszary wdrażania działań ochronnych (oznaczenie A1 w załączniku nr 7 arkusz nr 11 - Mapa Działań ochronnych obszaru PLB180002). Zalecane na nich działania ochronne są opisane w załączniku nr 5 do niniejszego zarządzenia, dla żerowisk bociana czarnego, orlika krzykliwego, orła przedniego, puszczyka uralskiego oraz trzmiełojada. Wskazane jest utrzymanie otwartego i rolniczego charakteru tych miejsc.</p> <p style="text-align: center;">WSKAZANIA PZO DO DOKUMNETU PLANISTYCZNEGO</p> <p>Zaleca się w obszarze wdrażania działań ochronnych dla wyżej wymienionych gatunków ptaków ograniczenie możliwości zabudowy oraz utrzymanie dotychczasowego sposobu zagospodarowania.</p> <p style="text-align: center;">ZAPISY Z DOKUMENTU Obręb ewidencyjny – Rozstajne</p> <p style="text-align: center;">Przeznaczenie:</p> <p>Tereny rolne, wykorzystywane rolniczo lub gdzie ze względu na warunki środowiskowe i ekonomiczne zaniechano ich rolniczego wykorzystywania (oznaczone: RP):</p> <ul style="list-style-type: none"> – dopuszcza wyznaczanie działek siedliskowych, zagrodowych dla nowotworzonych towarowych gospodarstw rolnych (o powierzchni nie mniejszej niż 15 ha), – dopuszcza usytuowanie urządzeń związanych z funkcją turystyczną na otwartej przestrzeni tj. wyciągi narciarskie, trasy zjazdowe, urządzenia związane z saneczkarstwem, grami i zabawami na śniegu, wędkowaniem, odpoczynkiem nad wodą (plaże kąpieliska), itp. <p>Ustaleniami studium objęte są obszary wdrażania działań ochronnych (oznaczenie A1 w załączniku nr 7 arkusz nr 11, 21 - Mapa Działań ochronnych obszaru PLB180002). Zalecane na nich działania ochronne są opisane w załączniku nr 5 do niniejszego zarządzenia, dla żerowisk bociana czarnego, orlika krzykliwego, orła przedniego, puszczyka uralskiego, trzmiełojada, derkacza i gąsiora. Wskazane jest utrzymanie otwartego i rolniczego charakteru tych miejsc.</p> <p style="text-align: center;">WSKAZANIA PZO DO DOKUMNETU PLANISTYCZNEGO</p> <p>Zaleca się w obszarze wdrażania działań ochronnych dla wyżej wymienionych gatunków ptaków ograniczenie</p>
--	--	---

		<p>możliwości zabudowy oraz utrzymanie dotychczasowego sposobu zagospodarowania.</p> <p style="text-align: center;">ZAPISY Z DOKUMENTU Obręb ewidencyjny – Wyszowatka</p> <p style="text-align: center;">Przeznaczenie:</p> <p>Tereny rolne, wykorzystywane rolniczo lub gdzie ze względu na warunki środowiskowe i ekonomiczne zaniechano ich rolniczego wykorzystywania (oznaczone: RP):</p> <ul style="list-style-type: none"> – dopuszcza wyznaczanie działek siedliskowych, zagrodowych dla nowotworzonych towarowych gospodarstw rolnych (o powierzchni nie mniejszej niż 15 ha), – dopuszcza usytuowanie urządzeń związanych z funkcją turystyczną na otwartej przestrzeni tj. wyciągi narciarskie, trasy zjazdowe, urządzenia związane z saneczkarstwem, grami i zabawami na śniegu, wędkowaniem, odpoczynkiem nad wodą (plaże kąpieliska), itp. <p>Ustaleniami studium objęte są obszary wdrażania działań ochronnych (oznaczenie A1 w załączniku nr 7 arkusz nr 21 - Mapa Działań ochronnych obszaru PLB180002). Zalecane na nich działania ochronne są opisane w załączniku nr 5 do niniejszego zarządzenia, dla żerowisk bociana czarnego, orlika krzykliwego, puszczyka uralskiego, puchacza oraz żerowiska i lęgowiska derkacza i gąsiorka. Wskazane jest utrzymanie otwartego i rolniczego charakteru tych miejsc.</p> <p style="text-align: center;">WSKAZANIA PZO DO DOKUMNETU PLANISTYCZNEGO</p> <p>Zaleca się w obszarze wdrażania działań ochronnych dla wyżej wymienionych gatunków ptaków ograniczenie możliwości zabudowy oraz utrzymanie dotychczasowego sposobu zagospodarowania.</p> <p style="text-align: center;">ZAPISY Z DOKUMENTU Obręb ewidencyjny – Grab</p> <p style="text-align: center;">Przeznaczenie:</p> <p>Tereny rolne, wykorzystywane rolniczo lub gdzie ze względu na warunki środowiskowe i ekonomiczne zaniechano ich rolniczego wykorzystywania (oznaczone: RP):</p> <ul style="list-style-type: none"> – dopuszcza wyznaczanie działek siedliskowych, zagrodowych dla nowotworzonych towarowych gospodarstw rolnych (o powierzchni nie mniejszej niż 15 ha), – dopuszcza usytuowanie urządzeń związanych z funkcją turystyczną na otwartej przestrzeni tj. wyciągi
--	--	--

		<p>narciarskie, trasy zjazdowe, urządzenia związane z saneczkarstwem, grami i zabawami na śniegu, wędkowaniem, odpoczynkiem nad wodą (plaże kąpieliska), itp.</p> <p>Ustaleniami studium objęte są obszary wdrażania działań ochronnych (oznaczenie A1 w załączniku nr 7 arkusz nr 21 - Mapa Działań ochronnych obszaru PLB180002). Zalecane na nich działania ochronne są opisane w załączniku nr 5 do niniejszego zarządzenia, dla żerowisk bociana czarnego, orlika krzykliwego, puszczyka uralskiego, puchacza oraz żerowiska i lęgowiska derkacza i gąsiorka. Wskazane jest utrzymanie otwartego i rolniczego charakteru tych miejsc.</p> <p style="text-align: center;">WSKAZANIA PZO DO DOKUMNETU PLANISTYCZNEGO</p> <p>Zaleca się w obszarze wdrażania działań ochronnych dla wyżej wymienionych gatunków ptaków ograniczenie możliwości zabudowy oraz utrzymanie dotychczasowego sposobu zagospodarowania.</p> <p style="text-align: center;">ZAPISY Z DOKUMENTU Obręb ewidencyjny – Ożenna</p> <p style="text-align: center;">Przeznaczenie:</p> <p>Tereny rolne, wykorzystywane rolniczo lub gdzie ze względu na warunki środowiskowe i ekonomiczne zaniechano ich rolniczego wykorzystywania (oznaczone: RP):</p> <ul style="list-style-type: none"> – dopuszcza wyznaczanie działek siedliskowych, zagrodowych dla nowotworzonych towarowych gospodarstw rolnych (o powierzchni nie mniejszej niż 15 ha), – dopuszcza usytuowanie urządzeń związanych z funkcją turystyczną na otwartej przestrzeni tj. wyciągi narciarskie, trasy zjazdowe, urządzenia związane z saneczkarstwem, grami i zabawami na śniegu, wędkowaniem, odpoczynkiem nad wodą (plaże kąpieliska), itp. <p>Tereny budownictwa mieszkaniowego i usługowego o niskiej intensywności zabudowy (oznaczenie: MU):</p> <ul style="list-style-type: none"> - dopuszcza utrzymania kompozycyjnej spójności zabudowy wsi, poprzez intensyfikację zainwestowania w granicach istniejących i przewidzianych do zabudowy terenów. <p>Ustaleniami studium objęte są obszary wdrażania działań ochronnych (oznaczenie A1 w załączniku nr 7 arkusz nr 21 - Mapa Działań ochronnych obszaru PLB180002). Zalecane na nich działania ochronne są opisane w załączniku nr 5 do niniejszego zarządzenia, dla żerowisk bociana czarnego, orlika krzykliwego, puszczyka uralskiego, puchacza oraz żerowiska i lęgowiska gąsiorka. Wskazane jest utrzymanie otwartego i rolniczego charakteru tych miejsc.</p>
--	--	--

		<p style="text-align: center;">WSKAZANIA PZO DO DOKUMNETU PLANISTYCZNEGO</p> <p style="text-align: center;">Zaleca się w obszarze wdrażania działań ochronnych dla wyżej wymienionych gatunków ptaków ograniczenie możliwości zabudowy oraz utrzymanie dotychczasowego sposobu zagospodarowania.</p> <p style="text-align: center;">ZAPISY Z DOKUMENTU Obręb ewidencyjny – Krempna</p> <p style="text-align: center;">Przeznaczenie:</p> <p>Tereny rolne, wykorzystywane rolniczo lub gdzie ze względu na warunki środowiskowe i ekonomiczne zaniechano ich rolniczego wykorzystywania (oznaczone: RP):</p> <ul style="list-style-type: none">– dopuszcza wyznaczanie działek siedliskowych, zagrodowych dla nowotworzonych towarowych gospodarstw rolnych (o powierzchni nie mniejszej niż 15 ha),– dopuszcza usytuowanie urządzeń związanych z funkcją turystyczną na otwartej przestrzeni tj. wyciągi narciarskie, trasy zjazdowe, urządzenia związane z saneczkarstwem, grami i zabawami na śniegu, wędkowaniem, odpoczynkiem nad wodą (plaże kąpieliska), itp. <p>Tereny budownictwa mieszkaniowego i usługowego o niskiej intensywności zabudowy (oznaczenie: MU):</p> <ul style="list-style-type: none">- dopuszcza utrzymania kompozycyjnej spójności zabudowy wsi, poprzez intensyfikację zainwestowania w granicach istniejących i przewidzianych do zabudowy terenów. <p style="text-align: center;">Tereny usług związanych z turystyką, rekreacją i sportem (oznaczenie: UT) :</p> <ul style="list-style-type: none">- dopuszcza wykorzystanie terenów pod lokalizację urządzeń i obiektów wypoczynkowych, rekreacyjnych i sportowych lub służących obsłudze ruchu turystycznego. <p>Ustaleniami studium objęte są obszary wdrażania działań ochronnych (oznaczenie A1 w załączniku nr 7 arkusz nr 12, 21 - Mapa Działań ochronnych obszaru PLB180002). Zalecane na nich działania ochronne są opisane w załączniku nr 5 do niniejszego zarządzenia, dla żerowisk bociana czarnego, orlika krzykliwego, puszczyka uralskiego oraz żerowiska i lęgowiska derkacza. Wskazane jest utrzymanie otwartego i rolniczego charakteru tych miejsc.</p> <p style="text-align: center;">WSKAZANIA PZO DO DOKUMNETU PLANISTYCZNEGO</p> <p style="text-align: center;">Zaleca się w obszarze wdrażania działań ochronnych dla wyżej wymienionych gatunków ptaków ograniczenie możliwości zabudowy oraz utrzymanie dotychczasowego sposobu zagospodarowania.</p>
--	--	---

PROJEKT

		<p style="text-align: center;">ZAPISY Z DOKUMENTU Obręb ewidencyjny – Myscowa</p> <p style="text-align: center;">Przeznaczenie:</p> <p>Tereny rolne, wykorzystywane rolniczo lub gdzie ze względu na warunki środowiskowe i ekonomiczne zaniechano ich rolniczego wykorzystywania (oznaczone: RP):</p> <ul style="list-style-type: none"> – dopuszcza wyznaczanie działek siedliskowych, zagrodowych dla nowotworzonych towarowych gospodarstw rolnych (o powierzchni nie mniejszej niż 15 ha), – dopuszcza usytuowanie urządzeń związanych z funkcją turystyczną na otwartej przestrzeni tj. wyciągi narciarskie, trasy zjazdowe, urządzenia związane z saneczkarstwem, grami i zabawami na śniegu, wędkowaniem, odpoczynkiem nad wodą (plaże kąpieliska), itp. <p>Tereny budownictwa mieszkaniowego i usługowego o niskiej intensywności zabudowy (oznaczenie: MU):</p> <ul style="list-style-type: none"> - dopuszcza utrzymania kompozycyjnej spójności zabudowy wsi, poprzez intensyfikację zainwestowania w granicach istniejących i przewidzianych do zabudowy terenów. <p>Tereny usług związanych z turystyką, rekreacją i sportem (oznaczenie: UT):</p> <ul style="list-style-type: none"> - dopuszcza wykorzystanie terenów pod lokalizację urządzeń i obiektów wypoczynkowych, rekreacyjnych i sportowych lub służących obsłudze ruchu turystycznego. <p>Tereny koncentracji usług w tym inwestycji publicznych (oznaczenie: UC):</p> <ul style="list-style-type: none"> - lokalizowania usług publicznych w pierwszej kolejności na działkach będących własnością gminy. <p>Ustaleniami studium objęte są obszary wdrażania działań ochronnych (oznaczenie A1 w załączniku nr 7 arkusz nr 12 - Mapa Działań ochronnych obszaru PLB180002). Zalecane na nich działania ochronne są opisane w załączniku nr 5 do niniejszego zarządzenia, dla żerowisk bociana czarnego, orlika krzykliwego, puszczyka uralskiego, trzmiełojada oraz żerowiska i lęgowiska derkacza oraz gąsiorka. Wskazane jest utrzymanie otwartego i rolniczego charakteru tych miejsc.</p> <p style="text-align: center;">WSKAZANIA PZO DO DOKUMNETU PLANISTYCZNEGO</p> <p>Zaleca się w obszarze wdrażania działań ochronnych dla wyżej wymienionych gatunków ptaków ograniczenie możliwości zabudowy oraz utrzymanie dotychczasowego sposobu zagospodarowania.</p>
3.	<p style="text-align: center;">Studium Uwarunkowań i Kierunków Zagospodarowania Przestrzennego Gminy Nowy Żmigród przyjęte</p>	<p style="text-align: center;">ZAPISY Z DOKUMENTU Obręb ewidencyjny – Jaworze</p> <p style="text-align: center;">Przeznaczenie:</p> <p>Tereny rolne, wykorzystywane rolniczo (oznaczone: R):</p>

PROJEKT

<p>uchwałą Nr XXXI/264/01 Rady Gminy w Nowym Żmigrodzie z dnia 30 października 2001 r. ze zm.</p>	<p>– dopuszcza, w uzasadnionych ze względów gospodarczych przypadkach lokalizowanie obiektów hodowlanych.</p> <p>Tereny użytków rolnych z możliwością zalesień (oznaczenie ZLD):</p> <p>Ustaleniami studium objęte są obszary wdrażania działań ochronnych (oznaczenie A1 w załączniku nr 7 arkusz nr 4, 11 - Mapa Działów ochronnych obszaru PLB180002). Zalecane na nich działania ochronne są opisane w załączniku nr 5 do niniejszego zarządzenia, dla żerowisk bociana czarnego, orlika krzykliwego, puszczyka uralskiego, trzmiełojada oraz żerowiska i łęgowiska derkacza. Wskazane jest utrzymanie otwartego i rolniczego charakteru tych miejsc.</p> <p>WSKAZANIA PZO DO DOKUMNETU PLANISTYCZNEGO</p> <p>Zaleca się w obszarze wdrażania działań ochronnych dla wyżej wymienionych gatunków ptaków ograniczenie możliwości zalesiania i zabudowy oraz utrzymanie dotychczasowego sposobu zagospodarowania.</p> <p>ZAPISY Z DOKUMENTU</p> <p>Obręb ewidencyjny – Desznica</p> <p>Przeznaczenie:</p> <p>Tereny rolne, wykorzystywane rolniczo (oznaczone: R):</p> <p>– dopuszcza, w uzasadnionych ze względów gospodarczych przypadkach lokalizowanie obiektów hodowlanych.</p> <p>Tereny użytków rolnych z możliwością zalesień (oznaczenie ZLD):</p> <p>Ustaleniami studium objęte są obszary wdrażania działań ochronnych (oznaczenie A1 w załączniku nr 7 arkusz nr 4 - Mapa Działów ochronnych obszaru PLB180002). Zalecane na nich działania ochronne są opisane w załączniku nr 5 do niniejszego zarządzenia, dla żerowisk bociana czarnego, orlika krzykliwego, puszczyka uralskiego, trzmiełojada oraz żerowiska i łęgowiska derkacza. Wskazane jest utrzymanie otwartego i rolniczego charakteru tych miejsc.</p> <p>WSKAZANIA PZO DO DOKUMNETU PLANISTYCZNEGO</p> <p>Zaleca się w obszarze wdrażania działań ochronnych dla wyżej wymienionych gatunków ptaków ograniczenie możliwości zalesiania i zabudowy oraz utrzymanie dotychczasowego sposobu zagospodarowania.</p>
---	---

PROJEKT

		<p style="text-align: center;">ZAPISY Z DOKUMENTU Obręb ewidencyjny – Łysa Góra</p> <p style="text-align: center;">Przeznaczenie: Tereny użytków rolnych z możliwością zalesień (oznaczenie ZLD):</p> <p>Ustaleniami studium objęte są obszary wdrażania działań ochronnych (oznaczenie A1 w załączniku nr 7 arkusz nr 5, 12 - Mapa Działań ochronnych obszaru PLB180002). Zalecane na nich działania ochronne są opisane w załączniku nr 5 do niniejszego zarządzenia, dla żerowisk orlika krzykliwego, trzmielojada. Wskazane jest utrzymanie otwartego i rolniczego charakteru tych miejsc.</p> <p style="text-align: center;">WSKAZANIA PZO DO DOKUMNETU PLANISTYCZNEGO</p> <p>Zaleca się w obszarze wdrażania działań ochronnych dla wyżej wymienionych gatunków ptaków ograniczenie możliwości zalesiania oraz utrzymanie dotychczasowego sposobu zagospodarowania.</p>
<p>4.</p>	<p style="text-align: center;">Miejscowy Plan Zagospodarowania Przestrzennego Miejscowości Skalnik Uchwała Nr XLV/328/06 Rady Gminy w Nowym Żmigrodzie z dnia 25 października 2006 r. (Dz. Urz. Woj. Podk. z 2006 r. Nr 143 poz. 2151 ze zmianami ww. planu Dz. Urz. Woj. Podk. z 2016 r. poz. 1198 uchwała nr XV/127/2016 Dz. Urz. Woj. Podk. z 2017 r. poz. 2371 uchwała nr XXXIII/243/2017)</p>	<p style="text-align: center;">ZAPISY Z DOKUMENTU Obręb ewidencyjny – Skalnik</p> <p style="text-align: center;">Przeznaczenie: Tereny użytków rolnych z możliwością zalesień (oznaczenie ZLD) Tereny zabudowy usługowej (oznaczone UTS) - przeznaczenie pod usługi turystyczne i sportu (pola namiotowe, zielone plaże, zielone boiska, place zabaw i zielone parkingi).</p> <p>Ustaleniami MPZP objęte są obszary wdrażania działań ochronnych (oznaczenie A1 w załączniku nr 7 arkusz nr 4 - Mapa Działań ochronnych obszaru PLB180002). Zalecane na nich działania ochronne są opisane w załączniku nr 5 do niniejszego zarządzenia, dla żerowisk bociana czarnego, orlika krzykliwego, puszczyka uralskiego, trzmielojada oraz żerowiska i łęgowiska derkacza. Wskazane jest utrzymanie otwartego i rolniczego charakteru tych miejsc.</p> <p style="text-align: center;">WSKAZANIA PZO DO DOKUMNETU PLANISTYCZNEGO</p>

PROJEKT

		Zaleca się w obszarze wdrażania działań ochronnych dla wyżej wymienionych gatunków ptaków ograniczenie możliwości zalesiania i zabudowy oraz utrzymanie dotychczasowego sposobu zagospodarowania.
5.	<p>Miejscowy Plan Zagospodarowania Przestrzennego Miejscowości Kąty – „Część I”</p> <p>Uchwała Nr VIII/54/07 Rady Gminy w Nowym Żmigrodzie z dnia 24 kwietnia 2007 r. (Dz. Urz. Woj. Podk. z 2007 r. Nr 41, poz. 113 ze zm.)</p>	<p>ZAPISY Z DOKUMENTU Obręb ewidencyjny – Kąty</p> <p>Przeznaczenie: Tereny rolne, wykorzystywane rolniczo (oznaczone: R): – dopuszcza się prowadzenia prac poszukiwawczych – wiercenie za gazem. Tereny użytków rolnych z możliwością zalesień (oznaczenie ZLD) Tereny zabudowy usługowej (oznaczone UTS) - przeznaczenie pod usługi turystyczne i sportu (pola namiotowe, zielone plaże, zielone boiska, place zabaw i zielone parkingi). Tereny zabudowy zagrodowej w gospodarstwach rolnych, hodowlanych i ogrodniczych, z projektowaną funkcją agroturystyczną (oznaczone RMT).</p> <p>Ustaleniami MPZP objęte są obszary wdrażania działań ochronnych (oznaczenie A1 w załączniku nr 7 arkusz nr 4, 5, 12 - Mapa Działów ochronnych obszaru PLB180002). Zalecane na nich działania ochronne są opisane w załączniku nr 5 do niniejszego zarządzenia, dla żerowisk bociana czarnego, orlika krzykliwego, puszczyka uralskiego, trzmielojada oraz żerowiska i lęgowiska derkacza. Wskazane jest utrzymanie otwartego i rolniczego charakteru tych miejsc.</p> <p>WSKAZANIA PZO DO DOKUMNETU PLANISTYCZNEGO Zaleca się w obszarze wdrażania działań ochronnych dla wyżej wymienionych gatunków ptaków ograniczenie możliwości zalesiania, zabudowy, prac poszukiwawczych oraz utrzymanie dotychczasowego sposobu zagospodarowania.</p>
6.	<p>Miejscowego Planu Zagospodarowania Przestrzennego Miejscowości Nowy Żmigród – „Część I”</p> <p>Uchwała Nr XXXIII/236/05 Rady Gminy Nowym</p>	<p>ZAPISY Z DOKUMENTU Obręb ewidencyjny – Nowy Żmigród</p> <p>Przeznaczenie: Tereny zabudowy usługowej z przeznaczeniem pod usługi turystyczne (pola namiotowe, campingowe, biwakowe, kąpieliska, zielone plaże, zielone boiska, place zabaw, mała gastronomia, okresowy/letni/ handel, zielone</p>

PROJEKT

	<p>Żmigrodzie z dnia 28 września 2005 r. (Dz. Urz. Woj. Podk. z 2005 r., Nr 136 poz. 2082 ze zm.)</p>	<p>parkingi) (oznaczenie UT1).</p> <p>Ustaleniami MPZP objęte są obszary wdrażania działań ochronnych (oznaczenie A1 w załączniku nr 7 arkusz nr 4 - Mapa Działań ochronnych obszaru PLB180002). Zalecane na nich działania ochronne są opisane w załączniku nr 5 do niniejszego zarządzenia, dla żerowisk i lęgowisk derkacza. Wskazane jest utrzymanie otwartego i rolniczego charakteru tych miejsc.</p> <p style="text-align: center;">WSKAZANIA PZO DO DOKUMNETU PLANISTYCZNEGO</p> <p>Zaleca się w obszarze wdrażania działań ochronnych dla wyżej wymienionych gatunków ptaków ograniczenie możliwości zabudowy oraz utrzymanie dotychczasowego sposobu zagospodarowania.</p>
<p>7.</p>	<p>Studium Uwarunkowań i Kierunków Zagospodarowania Przestrzennego Gminy Osiek Jasielski przyjęte uchwałą Nr X/74/99 Rady Gminy w Osieku Jasielskim z dnia 01 grudnia 1999 r. ze zm.</p>	<p style="text-align: center;">ZAPISY Z DOKUMENTU Obręb ewidencyjny – Samokłęski</p> <p style="text-align: center;">Przeznaczenie: Tereny proponowane do zalesienia (oznaczone ZL-1).</p> <p>Ustaleniami studium objęte są obszary wdrażania działań ochronnych (oznaczenie A1 w załączniku nr 7 arkusz nr 4 - Mapa Działań ochronnych obszaru PLB180002). Zalecane na nich działania ochronne są opisane w załączniku nr 5 do niniejszego zarządzenia, dla żerowisk orlika krzykliwego. Wskazane jest utrzymanie otwartego charakteru tych miejsc.</p> <p style="text-align: center;">WSKAZANIA PZO DO DOKUMNETU PLANISTYCZNEGO</p> <p>Zaleca się w obszarze wdrażania działań ochronnych dla wyżej wymienionych gatunków ptaków ograniczenie zalesienia oraz utrzymanie dotychczasowego sposobu zagospodarowania.</p>
<p>8.</p>	<p>Uchwała nr V/19/11 Rady Gminy Jaśłiska z dn. 18 stycznia 2011 r. w sprawie przyjęcia jako własne w granicach administracyjnych Gminy Jaśłiska Studium Uwarunkowań i Kierunków Zagospodarowania</p>	<p style="text-align: center;">ZAPISY Z DOKUMENTU Obręb ewidencyjny Jaśłiska</p> <p style="text-align: center;">Przeznaczenie:</p> <p style="text-align: center;">- ZC1 oznaczono – teren czynnych cmentarzy, dla których ustalono:</p> <p style="text-align: center;">1) utrzymanie istniejącej zabudowy usługowej i gospodarczej z możliwością jej rozbudowy i przebudowy, 2) pozostawienie powierzchni biologicznie czynnej na minimum 20 % powierzchni terenu.</p> <p style="text-align: center;">- RM1 oznaczono – tereny zabudowy zagrodowej, dla których ustalono:</p>

PROJEKT

<p>Przestrzennego Gminy Dukla</p> <p>Studium Uwarunkowań i Kierunków Zagospodarowania Przestrzennego Gminy Dukla przyjęte Uchwałą Rady Miejskiej w Dukli Nr XVIII/185/2000 z dnia 20 listopada 2000 roku</p>	<p>1) utrzymanie istniejącej zabudowy z możliwością jej rozbudowy i przebudowy. - R/ZL-1 oznaczono –Tereny rolne z możliwością zalesienia, dla których ustalono: 1) możliwość zalesienia.</p> <p>Ustaleniami MPZP objęte są obszary wdrażania działań ochronnych (oznaczenie jako A1, arkusz nr 24 w zał. nr 7 - mapa działań ochronnych obszaru PLB180002). Zalecane na nich działania ochronne są opisane w załączniku nr 5 do niniejszego zarządzenia, dla orlika krzykliwego, orła przedniego, puszczyka uralskiego, bociana czarnego, puchacza, gąsiorka, trzmiełojada oraz siedlisko żerowe i lęgowe derkacza.</p> <p>WSKAZANIA PZO DO DOKUMENTU PLANISTYCZNEGO</p> <p>Zaleca się w obszarze wdrażania działań ochronnych dla wyżej wymienionych gatunków ptaków ograniczenie zalesiania, zabudowy oraz utrzymanie dotychczasowego sposobu zagospodarowania.</p> <p>ZAPISY Z DOKUMENTU Obręb ewidencyjny Czeremcha</p> <p>Przeznaczenie</p> <p>- U4 oznaczono - tereny usług turystyki, dla których ustalono możliwość budowy: 1) zabudowa pensjonatowa, 2) obiekty obsługi ruchu turystycznego, 3) obiekty rekreacji indywidualnej.</p> <p>- R/ZL-1 oznaczono –Tereny rolne z możliwością zalesienia, dla których ustalono: 1) możliwość zalesienia.</p> <p>- R1 oznaczono –Tereny rolne, dla których dopuszczono: 1) obiekty małej architektury oraz urządzenia terenowe służące turystyce i rekreacji, - RM2 oznaczono –Tereny zabudowy zagrodowej, dla których ustalono: 1) możliwość zabudowy, 2) możliwość wód powierzchniowych.</p> <p>Ustaleniami MPZP objęte są obszary wdrażania działań ochronnych (oznaczenie jako A1, arkusz nr 30 w zał. nr 7 - mapa działań ochronnych obszaru PLB180002). Zalecane na nich działania ochronne są opisane w załączniku nr 5 do niniejszego zarządzenia, dla orlika krzykliwego, orła przedniego, puszczyka uralskiego, bociana czarnego, puchacza, trzmiełojada, puchacza, gąsiorka oraz siedlisko żerowe i lęgowe derkacza</p> <p>WSKAZANIA PZO DO DOKUMENTU PLANISTYCZNEGO</p>
--	--

PROJEKT

		<p>Zaleca się w obszarze wdrażania działań ochronnych dla wyżej wymienionych gatunków ptaków ograniczenie zalesiania, zabudowy oraz utrzymanie dotychczasowego sposobu zagospodarowania.</p> <p style="text-align: center;">ZAPISY Z DOKUMENTU Obręb ewidencyjny Lipowiec</p> <p style="text-align: center;">Przeznaczenie</p> <ul style="list-style-type: none">- U4 oznaczono - tereny usług turystyki, dla których ustalono możliwość budowy:<ul style="list-style-type: none">1) zabudowa pensjonatowa,2) obiekty obsługi ruchu turystycznego,3) obiekty rekreacji indywidualnej.- R/ZL-1 oznaczono –tereny rolne z możliwością zalesienia, dla których ustalono:<ul style="list-style-type: none">1) możliwość zalesienia.- R1 oznaczono –tereny rolne, dla których dopuszczono:<ul style="list-style-type: none">1) obiekty małej architektury oraz urządzenia terenowe służące turystyce i rekreacji.- RM2 oznaczono –tereny zabudowy zagrodowej, dla których ustalono:<ul style="list-style-type: none">1) możliwość zabudowy,2) możliwość wód powierzchniowych. <p>Ustaleniami MPZP objęte są obszary wdrażania działań ochronnych (oznaczenie jako A1, arkusz nr 24 w zał. nr 7 - mapa działań ochronnych obszaru PLB180002). Zalecane na nich działania ochronne są opisane w załączniku nr 5 do niniejszego zarządzenia, dla orlika krzykliwego, orła przedniego, puszczyka uralskiego, bociana czarnego, puchacza, trzmielojada, puchacza, gąsiorka oraz siedlisko żerowe i lęgowe derkacza</p> <p style="text-align: center;">WSKAZANIA PZO DO DOKUMENTU PLANISTYCZNEGO</p> <p>Zaleca się w obszarze wdrażania działań ochronnych dla wyżej wymienionych gatunków ptaków ograniczenie zabudowy, zalesień oraz utrzymanie dotychczasowego sposobu zagospodarowania.</p> <p style="text-align: center;">ZAPISY Z DOKUMENTU Obręb ewidencyjny Posada Jaśliska</p> <p style="text-align: center;">Przeznaczenie</p> <ul style="list-style-type: none">- U4 oznaczono - tereny usług turystyki, dla których ustalono możliwość budowy:<ul style="list-style-type: none">1) zabudowa pensjonatowa,
--	--	---

PROJEKT

		<p>2) obiekty obsługi ruchu turystycznego, 3) obiekty rekreacji indywidualnej.</p> <p>- R/ZL-1 oznaczono –tereny rolne z możliwością zalesienia, dla których ustalono: 1) możliwość zalesienia.</p> <p>- R1 oznaczono –tereny rolne, dla których dopuszczono: 1) obiekty małej architektury oraz urządzenia terenowe służące turystyce i rekreacji.</p> <p>- RM2 oznaczono – tereny zabudowy zagrodowej, dla których ustalono: 1) możliwość zabudowy, 2) możliwość wód powierzchniowych.</p> <p>- RM1 oznaczono – tereny zabudowy zagrodowej, dla których ustalono: 1) utrzymanie istniejącej zabudowy z możliwością jej rozbudowy i przebudowy.</p> <p>- E oznaczono - tereny infrastruktury technicznej, dla których dopuszcza się: 1) przeznaczenie podstawowe: a) obiekty urządzenia i sieci związane z produkcją energii elektrycznej, b) główne punkty zasilania i stacje transformatorowe, c) obiekty, urządzenia i sieci związane z zaopatrzeniem w energię elektryczną, 2) przeznaczenie dopuszczalne: a) obiekty administracyjno – gospodarcze związane z zaopatrzeniem w energię elektryczną, b) obiekty, urządzenia i sieci infrastruktury technicznej, c) drogi wewnętrzne, place manewrowe, parkingi, d) zieleń urządzona i zadrzewienia.</p> <p>Ustaleniami MPZP objęte są obszary wdrażania działań ochronnych (oznaczenie jako A1, arkusz nr 24 w zał. nr 7 - mapa działań ochronnych obszaru PLB180002). Zalecane na nich działania ochronne są opisane w załączniku nr 5 do niniejszego zarządzenia, dla orlika krzykliwego, orła przedniego, puszczyka uralskiego, bociana czarnego, puchacza, trzmielojada, puchacza, gąsiorka oraz siedlisko żerowe i lęgowe derkacza</p> <p style="text-align: center;">WSKAZANIA PZO DO DOKUMENTU PLANISTYCZNEGO</p> <p>Zaleca się w obszarze wdrażania działań ochronnych dla wyżej wymienionych gatunków ptaków ograniczenie zalesiania, zabudowy oraz utrzymanie dotychczasowego sposobu zagospodarowania.</p> <p style="text-align: center;">ZAPISY Z DOKUMENTU Obręb ewidencyjny Wola Niżna</p> <p style="text-align: center;">Przeznaczenie</p>
--	--	---

PROJEKT

		<ul style="list-style-type: none">- U4 oznaczono - tereny usług turystyki, dla których ustalono możliwość budowy:<ul style="list-style-type: none">1) zabudowa pensjonatowa,2) obiekty obsługi ruchu turystycznego,3) obiekty rekreacji indywidualnej- R/ZL-1 oznaczono –tereny rolne z możliwością zalesienia, dla których ustalono:<ul style="list-style-type: none">1) możliwość zalesienia.- R1 oznaczono –tereny rolne, dla których dopuszczono:<ul style="list-style-type: none">1) obiekty małej architektury oraz urządzenia terenowe służące turystyce i rekreacji,- RM1 oznaczono – tereny zabudowy zagrodowej, dla których ustalono:<ul style="list-style-type: none">1) utrzymanie istniejącej zabudowy z możliwością jej rozbudowy i przebudowy.- MN/U-2(Z) – tereny zabudowy mieszkaniowej i usługowej, dla których ustalono:<ul style="list-style-type: none">1) możliwość utrzymania istniejącej zabudowy z możliwością jej rozbudowy <p>Ustaleniami MPZP objęte są obszary wdrażania działań ochronnych (oznaczenie jako A1, arkusz nr 24 w zał. nr 7 - mapa działań ochronnych obszaru PLB180002). Zalecane na nich działania ochronne są opisane w załączniku nr 5 do niniejszego zarządzenia, dla orlika krzykliwego, orła przedniego, puszczyka uralskiego, bociana czarnego, puchacza, trzmielojada, puchacza, gąsiorka oraz siedlisko żerowe i lęgowe derkacza</p> <p style="text-align: center;">WSKAZANIA PZO DO DOKUMENTU PLANISTYCZNEGO</p> <p>Zaleca się w obszarze wdrażania działań ochronnych dla wyżej wymienionych gatunków ptaków ograniczenie zalesiania, zabudowy oraz utrzymanie dotychczasowego sposobu zagospodarowania.</p> <p style="text-align: center;">ZAPISY Z DOKUMENTU Obręb ewidencyjny Wola Wyżna</p> <p style="text-align: center;">Przeznaczenie</p> <ul style="list-style-type: none">- U4 oznaczono - tereny usług turystyki, dla których ustalono możliwość budowy:<ul style="list-style-type: none">1) zabudowa pensjonatowa,2) obiekty obsługi ruchu turystycznego,3) obiekty rekreacji indywidualnej- R/ZL-1 oznaczono –tereny rolne z możliwością zalesienia, dla których ustalono:<ul style="list-style-type: none">1) możliwość zalesienia.- R1 oznaczono –tereny rolne, dla których dopuszczono:<ul style="list-style-type: none">1) obiekty małej architektury oraz urządzenia terenowe służące turystyce i rekreacji,
--	--	--

PROJEKT

		<p>- RM1 oznaczono – tereny zabudowy zagrodowej, dla których ustalono: 1) utrzymanie istniejącej zabudowy z możliwością jej rozbudowy i przebudowy.</p> <p>- MN/U-2(Z) – tereny zabudowy mieszkaniowej i usługowej, dla których ustalono: 1) możliwość utrzymania istniejącej zabudowy z możliwością jej rozbudowy</p> <p>Ustaleniami MPZP objęte są obszary wdrażania działań ochronnych (oznaczenie jako A1, arkusz nr 24 i 30 w zał. nr 7 - mapa działań ochronnych obszaru PLB180002). Zalecane na nich działania ochronne są opisane w załączniku nr 5 do niniejszego zarządzenia, dla orlika krzykliwego, orła przedniego, puszczyka uralskiego, bociana czarnego, puchacza, trzmielojada, puchacza, gąsiorka oraz siedlisko żerowe i lęgowe derkacza</p> <p style="text-align: center;">WSKAZANIA PZO DO DOKUMENTU PLANISTYCZNEGO</p> <p>Zaleca się w obszarze wdrażania działań ochronnych dla wyżej wymienionych gatunków ptaków ograniczenie zalesiania, zabudowy oraz utrzymanie dotychczasowego sposobu zagospodarowania.</p> <p style="text-align: center;">ZAPISY Z DOKUMENTU Obręb ewidencyjny Daliowa</p> <p style="text-align: center;">Przeznaczenie</p> <p>- R/ZL-1 oznaczono – tereny rolne z możliwością zalesienia, dla których ustalono: 1) możliwość zalesienia.</p> <p>- R1 oznaczono –tereny rolne, dla których dopuszczono: 1) obiekty małej architektury oraz urządzenia terenowe służące turystyce i rekreacji,</p> <p>- RM1 oznaczono – tereny zabudowy zagrodowej, dla których ustalono: 1) utrzymanie istniejącej zabudowy z możliwością jej rozbudowy i przebudowy.</p> <p>MN/U-1(Z) oznaczono – tereny zabudowy mieszkaniowej i usługowej, dla których ustalono: 1) możliwość utrzymania istniejącej zabudowy z możliwością jej rozbudowy</p> <p>- K oznaczono - tereny infrastruktury technicznej – odprowadzanie i oczyszczanie ścieków, dla których ustalono: 1) możliwość budowania oczyszczalni ścieków</p> <p>- MN oznaczono - tereny zabudowy mieszkaniowej jednorodzinnej, dla których ustalono: 1) Możliwość zabudowy mieszkaniowej jednorodzinnej.</p> <p>Ustaleniami MPZP objęte są obszary wdrażania działań ochronnych (oznaczenie jako A1, arkusz nr 23 i 24 w zał. nr 7 - mapa działań ochronnych obszaru PLB180002). Zalecane na nich działania ochronne są opisane w załączniku nr 5 do niniejszego zarządzenia, dla orlika krzykliwego, orła przedniego, puszczyka uralskiego, bociana czarnego, puchacza, trzmielojada, puchacza, gąsiorka oraz siedlisko żerowe i lęgowe derkacza</p>
--	--	---

		<p style="text-align: center;">WSKAZANIA PZO DO DOKUMENTU PLANISTYCZNEGO</p> <p style="text-align: center;">Zaleca się w obszarze wdrażania działań ochronnych dla wyżej wymienionych gatunków ptaków ograniczenie możliwości zabudowy oraz utrzymanie dotychczasowego sposobu zagospodarowania.</p> <p style="text-align: center;">ZAPISY Z DOKUMENTU Obręb ewidencyjny Szklary</p> <p style="text-align: center;">Przeznaczenie</p> <ul style="list-style-type: none">- U4 oznaczono - tereny usług turystyki, dla których ustalono możliwość budowy:<ul style="list-style-type: none">1) zabudowa pensjonatowa,2) obiekty obsługi ruchu turystycznego,3) obiekty rekreacji indywidualnej.- R/ZL-1 oznaczono –tereny rolne z możliwością zalesienia, dla których ustalono:<ul style="list-style-type: none">1) możliwość zalesienia.- MN oznaczono - tereny zabudowy mieszkaniowej jednorodzinnej, dla których ustalono:<ul style="list-style-type: none">1) Możliwość zabudowy mieszkaniowej jednorodzinnej.- R1 oznaczono –tereny rolne, dla których dopuszczono:<ul style="list-style-type: none">1) obiekty małej architektury oraz urządzenia terenowe służące turystyce i rekreacji,- RM2 oznaczono – tereny zabudowy zagrodowej, dla których ustalono:<ul style="list-style-type: none">1) możliwość zabudowy2) możliwość wód powierzchniowych.- RM1 oznaczono – tereny zabudowy zagrodowej, dla których ustalono:<ul style="list-style-type: none">1) utrzymanie istniejącej zabudowy z możliwością jej rozbudowy i przebudowy.- K oznaczono - tereny infrastruktury technicznej – odprowadzanie i oczyszczanie ścieków, dla których ustalono:<ul style="list-style-type: none">1) możliwość budowania oczyszczalni ścieków. <p>Ustaleniami MPZP objęte są obszary wdrażania działań ochronnych (oznaczenie jako A1, arkusz nr 14 i 24 w zał. nr 7 - mapa działań ochronnych obszaru PLB180002). Zalecane na nich działania ochronne są opisane w załączniku nr 5 do niniejszego zarządzenia, dla orlika krzykliwego, orła przedniego, puszczyka uralskiego, bociana czarnego, puchacza, trzmielojada, puchacza, gąsiorka oraz siedlisko żerowe i lęgowe derkacza</p> <p style="text-align: center;">WSKAZANIA PZO DO DOKUMENTU PLANISTYCZNEGO</p> <p style="text-align: center;">Zaleca się w obszarze wdrażania działań ochronnych dla wyżej wymienionych gatunków ptaków ograniczenie</p>
--	--	--

PROJEKT

		zalesiania, zabudowy oraz utrzymanie dotychczasowego sposobu zagospodarowania.
9.	<p>Miejscowy plan zagospodarowania przestrzennego gminy Dukla. Uchwała Nr XXX/195/05 Rady Miejskiej w Dukli z dnia 11 marca 2005 r. (Dz. Urz. Woj. Podk. z 2005 r., Nr 56, poz. 732 ze zm.)</p>	<p style="text-align: center;">ZAPISY Z DOKUMENTU Obręb ewidencyjny Iwla</p> <p style="text-align: center;">Przeznaczenie: Tereny rolne z możliwością zalesienia (R/ZL-1): – możliwość przeznaczenia na: sady i ogrody, zalesienia i lasy, – dopuszczalne: objekty małej architektury oraz urządzenia terenowe służące turystyce i rekreacji, – realizacja nowej zabudowy mieszkalnej i gospodarczej w obrębie działki siedliskowej, z zachowaniem warunków określonych w ust. 3, 4, 10.</p> <p>Ustaleniami MPZP objęte są obszary wdrażania działań ochronnych (oznaczenie A1 w załączniku nr 7 arkusz nr 12 - Mapa działań ochronnych obszaru PLB180002). Zalecane na nich działania ochronne są opisane w załączniku nr 5 do niniejszego zarządzenia, dla żerowisk orła przedniego, bociana czarnego, orlika krzykliwego, trzmielojada. Wskazane jest utrzymanie otwartego i rolniczego charakteru tych miejsc.</p> <p style="text-align: center;">WSKAZANIA PZO DO DOKUMNETU PLANISTYCZNEGO</p> <p>Zaleca się w obszarze wdrażania działań ochronnych dla wyżej wymienionych gatunków ptaków ograniczenie zalesiania, zabudowy oraz utrzymanie dotychczasowego sposobu zagospodarowania.</p> <p style="text-align: center;">ZAPISY Z DOKUMENTU Obręb ewidencyjny Chyrowa</p> <p style="text-align: center;">Przeznaczenie: Tereny rolne z możliwością zalesienia (R/ZL-1): – możliwość przeznaczenia na: sady i ogrody, zalesienia i lasy, – dopuszczalne: objekty małej architektury oraz urządzenia terenowe służące turystyce i rekreacji, – realizacja nowej zabudowy mieszkalnej i gospodarczej w obrębie działki siedliskowej, z zachowaniem warunków określonych w ust. 3, 4, 10.</p> <p style="text-align: center;">Tereny zabudowy zagrodowej (RM1, RM1(E)): – możliwość zabudowy zagrodowej.</p> <p>Tereny zabudowy mieszkaniowej jednorodzinnej, mieszkaniowo-usługowej i usługowej (MN2, MN2/o, MU2, U):</p>

		<p>– możliwość zabudowy mieszkaniowej, mieszkaniowo-usługowej i usługowej. Tereny usług sportu i rekreacji narciarskiej (US3): – obiekty i urządzenia sportów/rekreacji narciarskiej.</p> <p>Ustaleniami MPZP objęte są obszary wdrażania działań ochronnych (oznaczenie A1, A2 w załączniku nr 7 arkusz nr 12 - Mapa działań ochronnych obszaru PLB180002). Zalecane na nich działania ochronne są opisane w załączniku nr 5 do niniejszego zarządzenia, dla żerowisk i lęgowisk bociana czarnego, derkacza, gąsiorka, orlika krzykliwego, trzmiełojada, orła przedniego oraz siedlisk żerowych puszczyka uralskiego. Wskazane jest utrzymanie otwartego i rolniczego charakteru miejsc żerowiskowych, oraz leśnego miejsc gniazdowania.</p> <p style="text-align: center;">WSKAZANIA PZO DO DOKUMNETU PLANISTYCZNEGO</p> <p>Zaleca się w obszarze wdrażania działań ochronnych dla wyżej wymienionych gatunków ptaków ograniczenie zalesiania, zabudowy oraz utrzymanie dotychczasowego sposobu zagospodarowania.</p> <p style="text-align: center;">ZAPISY Z DOKUMENTU Obręb ewidencyjny Mszana</p> <p style="text-align: center;">Przeznaczenie: Tereny użytkowane rolniczo (R1, R/ZL-1):</p> <p style="text-align: center;">– dopuszczalne: obiekty małej architektury oraz urządzenia terenowe służące turystyce i rekreacji, – realizacja nowej zabudowy mieszkalnej i gospodarczej w obrębie działki siedliskowej, z zachowaniem warunków określonych w ust. 3, 4, 10 (Dotyczy R/ZL-1).</p> <p style="text-align: center;">Tereny zabudowy mieszkaniowej jednorodzinnej i usługowej (MN/U-2): – możliwość zabudowy mieszkaniowej, mieszkaniowo-usługowej i usługowej.</p> <p>Ustaleniami MPZP objęte są obszary wdrażania działań ochronnych (oznaczenie A1 w załączniku nr 7 arkusz nr 12 - Mapa działań ochronnych obszaru PLB180002). Zalecane na nich działania ochronne są opisane w załączniku nr 5 do niniejszego zarządzenia, dla żerowisk i lęgowisk derkacza, gąsiorka oraz siedlisk żerowych bociana czarnego, orlika krzykliwego, orła przedniego, puchacza, puszczyka uralskiego, trzmiełojada. Wskazane jest utrzymanie otwartego i rolniczego charakteru tych miejsc.</p> <p style="text-align: center;">WSKAZANIA PZO DO DOKUMNETU PLANISTYCZNEGO</p> <p>Zaleca się w obszarze wdrażania działań ochronnych dla wyżej wymienionych gatunków ptaków ograniczenie</p>
--	--	--

		<p>zalesiania, zabudowy oraz utrzymanie dotychczasowego sposobu zagospodarowania.</p> <p style="text-align: center;">ZAPISY Z DOKUMENTU Obręb ewidencyjny Ropianka</p> <p style="text-align: center;">Przeznaczenie:</p> <p style="text-align: center;">Tereny użytkowane rolniczo (R1, R/ZL-1):</p> <ul style="list-style-type: none">– dopuszczalne: obiekty małej architektury oraz urządzenia terenowe służące turystyce i rekreacji,– realizacja nowej zabudowy mieszkalnej i gospodarczej w obrębie działki siedliskowej, z zachowaniem warunków określonych w ust. 3, 4, 10 (Dotyczy R/ZL-1). <p style="text-align: center;">Tereny usług turystyki oraz zabudowy mieszkaniowej i usługowej (U4, MN/U-2):</p> <ul style="list-style-type: none">– możliwość zabudowy mieszkaniowej i usługowej oraz związanej z turystyką i rekreacją. <p>Ustaleniami MPZP objęte są obszary wdrażania działań ochronnych (oznaczenie A1 w załączniku nr 7 arkusz nr 12 - Mapa działań ochronnych obszaru PLB180002). Zalecane na nich działania ochronne są opisane w załączniku nr 5 do niniejszego zarządzenia, dla żerowisk i lęgowisk derkacza, gąsiorka oraz siedlisk żerowych bociana czarnego, orlika krzykliwego, orła przedniego, puszczyka uralskiego, trzmielojada. Wskazane jest utrzymanie otwartego i rolniczego charakteru tych miejsc.</p> <p style="text-align: center;">WSKAZANIA PZO DO DOKUMNETU PLANISTYCZNEGO</p> <p>Zaleca się w obszarze wdrażania działań ochronnych dla wyżej wymienionych gatunków ptaków ograniczenie możliwości zabudowy oraz utrzymanie dotychczasowego sposobu zagospodarowania.</p> <p style="text-align: center;">ZAPISY Z DOKUMENTU Obręb ewidencyjny Ropianka</p> <p style="text-align: center;">Przeznaczenie:</p> <p style="text-align: center;">Tereny Użytkowane rolniczo (R1, R/ZL-1):</p> <ul style="list-style-type: none">– dopuszczalne: obiekty małej architektury oraz urządzenia terenowe służące turystyce i rekreacji,– realizacja nowej zabudowy mieszkalnej i gospodarczej w obrębie działki siedliskowej, z zachowaniem warunków określonych w ust. 3, 4, 10 (Dotyczy R/ZL-1). <p style="text-align: center;">Tereny usług turystyki oraz zabudowy mieszkaniowej i usługowej (U4, MN/U-2):</p>
--	--	---

PROJEKT

		<p>– możliwość zabudowy mieszkaniowej i usługowej oraz związanej z turystyką i rekreacją. Tereny zabudowy zagrodowej (RM2): – możliwość zabudowy zagrodowej.</p> <p>Ustaleniami MPZP objęte są obszary wdrażania działań ochronnych (oznaczenie A1 w załączniku nr 7 arkusz nr 22 - Mapa działań ochronnych obszaru PLB180002). Zalecane na nich działania ochronne są opisane w załączniku nr 5 do niniejszego zarządzenia, dla żerowisk i lęgowisk derkacza, gąsiorka oraz siedlisk żerowych bociana czarnego, orlika krzykliwego, orła przedniego, puszczyka uralskiego, trzmielojada. Wskazane jest utrzymanie otwartego i rolniczego charakteru tych miejsc.</p> <p style="text-align: center;">WSKAZANIA PZO DO DOKUMNETU PLANISTYCZNEGO</p> <p>Zaleca się w obszarze wdrażania działań ochronnych dla wyżej wymienionych gatunków ptaków ograniczenie możliwości zabudowy oraz utrzymanie dotychczasowego sposobu zagospodarowania.</p> <p style="text-align: center;">ZAPISY Z DOKUMENTU Obręb ewidencyjny Olchowiec</p> <p style="text-align: center;">Przeznaczenie:</p> <p style="text-align: center;">Tereny Użytkowane rolniczo (R1, R/ZL-1):</p> <ul style="list-style-type: none">– dopuszczalne: obiekty małej architektury oraz urządzenia terenowe służące turystyce i rekreacji,– realizacja nowej zabudowy mieszkalnej i gospodarczej w obrębie działki siedliskowej, z zachowaniem warunków określonych w ust. 3, 4, 10 (Dotyczy R/ZL-1). <p style="text-align: center;">Tereny usług turystyki oraz zabudowy mieszkaniowej i usługowej (U4, U5, MN/U-2):</p> <ul style="list-style-type: none">– możliwość zabudowy mieszkaniowej i usługowej oraz związanej z turystyką i rekreacją. <p style="text-align: center;">Tereny zabudowy zagrodowej (RM1, RM2):</p> <ul style="list-style-type: none">– możliwość zabudowy zagrodowej. <p>Ustaleniami MPZP objęte są obszary wdrażania działań ochronnych (oznaczenie A1 w załączniku nr 7 arkusz nr 22 - Mapa działań ochronnych obszaru PLB180002). Zalecane na nich działania ochronne są opisane w załączniku nr 5 do niniejszego zarządzenia, dla żerowisk i lęgowisk derkacza, gąsiorka oraz siedlisk żerowych bociana czarnego, orlika krzykliwego, orła przedniego, puszczyka uralskiego, trzmielojada. Wskazane jest utrzymanie otwartego i rolniczego charakteru tych miejsc.</p> <p style="text-align: center;">WSKAZANIA PZO DO DOKUMNETU PLANISTYCZNEGO</p>
--	--	--

		<p>Zaleca się w obszarze wdrażania działań ochronnych dla wyżej wymienionych gatunków ptaków ograniczenie możliwości zabudowy oraz utrzymanie dotychczasowego sposobu zagospodarowania.</p> <p style="text-align: center;">ZAPISY Z DOKUMENTU Obręb ewidencyjny Wilsznia</p> <p style="text-align: center;">Przeznaczenie:</p> <p style="text-align: center;">Tereny Użytkowane rolniczo (R1, R/ZL-1):</p> <ul style="list-style-type: none">– dopuszczalne: obiekty małej architektury oraz urządzenia terenowe służące turystyce i rekreacji,– realizacja nowej zabudowy mieszkalnej i gospodarczej w obrębie działki siedliskowej, z zachowaniem warunków określonych w ust. 3, 4, 10 (Dotyczy R/ZL-1). <p>Ustaleniami MPZP objęte są obszary wdrażania działań ochronnych (oznaczenie A1 w załączniku nr 7 arkusz nr 22 - Mapa działań ochronnych obszaru PLB180002). Zalecane na nich działania ochronne są opisane w załączniku nr 5 do niniejszego zarządzenia, dla żerowisk i lęgowisk derkacza, gąsiora oraz siedlisk żerowych bociana czarnego, orlika krzykliwego, orła przedniego, puszczyka uralskiego. Wskazane jest utrzymanie otwartego i rolniczego charakteru tych miejsc.</p> <p style="text-align: center;">WSKAZANIA PZO DO DOKUMNETU PLANISTYCZNEGO</p> <p>Zaleca się w obszarze wdrażania działań ochronnych dla wyżej wymienionych gatunków ptaków ograniczenie zalesiania, zabudowy oraz utrzymanie dotychczasowego sposobu zagospodarowania.</p> <p style="text-align: center;">ZAPISY Z DOKUMENTU Obręb ewidencyjny Teodorówka</p> <p style="text-align: center;">Przeznaczenie:</p> <p style="text-align: center;">Tereny rolne z możliwością zalesienia (R/ZL-1):</p> <ul style="list-style-type: none">– możliwość przeznaczenia na: sady i ogrody, zalesienia i lasy,– dopuszczalne: obiekty małej architektury oraz urządzenia terenowe służące turystyce i rekreacji,– realizacja nowej zabudowy mieszkalnej i gospodarczej w obrębie działki siedliskowej, z zachowaniem warunków określonych w ust. 3, 4, 10.
--	--	--

		<p>Ustaleniami MPZP objęte są obszary wdrażania działań ochronnych (oznaczenie A1 w załączniku nr 7 arkusz nr 13 - Mapa działań ochronnych obszaru PLB180002). Zalecane na nich działania ochronne są opisane w załączniku nr 5 do niniejszego zarządzenia, dla siedlisk żerowych bociana czarnego, orlika krzykliwego, orła przedniego, trzmiełojada. Wskazane jest utrzymanie otwartego i rolniczego charakteru tych miejsc.</p> <p style="text-align: center;">WSKAZANIA PZO DO DOKUMNETU PLANISTYCZNEGO</p> <p>Zaleca się w obszarze wdrażania działań ochronnych dla wyżej wymienionych gatunków ptaków ograniczenie zalesiania, zabudowy oraz utrzymanie dotychczasowego sposobu zagospodarowania.</p> <p style="text-align: center;">ZAPISY Z DOKUMENTU Obręb ewidencyjny Lipowica</p> <p style="text-align: center;">Przeznaczenie: Tereny Użytkowane rolniczo (R6, R/ZL-1):</p> <ul style="list-style-type: none">– dopuszczalne: obiekty małej architektury oraz urządzenia terenowe służące turystyce i rekreacji,– realizacja nowej zabudowy mieszkalnej i gospodarczej w obrębie działki siedliskowej, z zachowaniem warunków określonych w ust. 3, 4, 10 (Dotyczy R/ZL-1). <p>Ustaleniami MPZP objęte są obszary wdrażania działań ochronnych (oznaczenie A1 w załączniku nr 7 arkusz nr 13 - Mapa działań ochronnych obszaru PLB180002). Zalecane na nich działania ochronne są opisane w załączniku nr 5 do niniejszego zarządzenia, dla żerowisk orlika krzykliwego i orła przedniego. Wskazane jest utrzymanie otwartego i rolniczego charakteru tych miejsc.</p> <p style="text-align: center;">WSKAZANIA PZO DO DOKUMNETU PLANISTYCZNEGO</p> <p>Zaleca się w obszarze wdrażania działań ochronnych dla wyżej wymienionych gatunków ptaków ograniczenie zalesiania, zabudowy oraz utrzymanie dotychczasowego sposobu zagospodarowania.</p> <p style="text-align: center;">ZAPISY Z DOKUMENTU Obręb ewidencyjny Nowa Wieś</p> <p style="text-align: center;">Przeznaczenie:</p>
--	--	--

PROJEKT

		<p style="text-align: center;">Tereny rolne z możliwością zalesienia (R/ZL-1):</p> <ul style="list-style-type: none">– możliwość przeznaczenia na: sady i ogrody, zalesienia i lasy,– dopuszczalne: obiekty małej architektury oraz urządzenia terenowe służące turystyce i rekreacji,– realizacja nowej zabudowy mieszkalnej i gospodarczej w obrębie działki siedliskowej, z zachowaniem warunków określonych w ust. 3, 4, 10. <p style="text-align: center;">Tereny zabudowy zagrodowej (RM1):</p> <ul style="list-style-type: none">– możliwość zabudowy zagrodowej. <p>Ustaleniami MPZP objęte są obszary wdrażania działań ochronnych (oznaczenie A1 w załączniku nr 7 arkusz nr 13 - Mapa działań ochronnych obszaru PLB180002). Zalecane na nich działania ochronne są opisane w załączniku nr 5 do niniejszego zarządzenia, dla siedlisk żerowych orlika krzykliwego, orła przedniego, puszczyka uralskiego, trzmiełojada. Wskazane jest utrzymanie otwartego i rolniczego charakteru tych miejsc.</p> <p style="text-align: center;">WSKAZANIA PZO DO DOKUMNETU PLANISTYCZNEGO</p> <p>Zaleca się w obszarze wdrażania działań ochronnych dla wyżej wymienionych gatunków ptaków ograniczenie zalesiania, zabudowy oraz utrzymanie dotychczasowego sposobu zagospodarowania.</p> <p style="text-align: center;">ZAPISY Z DOKUMENTU Obręb ewidencyjny Mszana</p> <p style="text-align: center;">Przeznaczenie:</p> <p style="text-align: center;">Tereny Użytkowane rolniczo (R1, R/ZL-1):</p> <ul style="list-style-type: none">– dopuszczalne: obiekty małej architektury oraz urządzenia terenowe służące turystyce i rekreacji,– realizacja nowej zabudowy mieszkalnej i gospodarczej w obrębie działki siedliskowej, z zachowaniem warunków określonych w ust. 3, 4, 10 (Dotyczy R/ZL-1). <p style="text-align: center;">Tereny zabudowy mieszkaniowej i usługowej (MN/U-):</p> <ul style="list-style-type: none">– możliwość zabudowy mieszkaniowej. <p>Ustaleniami MPZP objęte są obszary wdrażania działań ochronnych (oznaczenie A1 w załączniku nr 7 arkusz nr 13 - Mapa działań ochronnych obszaru PLB180002). Zalecane na nich działania ochronne są opisane w załączniku nr 5 do niniejszego zarządzenia, dla żerowisk i lęgów derkacza, gąsiorka oraz siedlisk żerowych bociana czarnego, orlika krzykliwego, orła przedniego, puchacza, puszczyka uralskiego, trzmiełojada. Wskazane</p>
--	--	--

		<p>jest utrzymanie otwartego i rolniczego charakteru tych miejsc.</p> <p>WSKAZANIA PZO DO DOKUMNETU PLANISTYCZNEGO Zaleca się w obszarze wdrażania działań ochronnych dla wyżej wymienionych gatunków ptaków ograniczenie zalesiania, zabudowy oraz utrzymanie dotychczasowego sposobu zagospodarowania.</p> <p>ZAPISY Z DOKUMENTU Obręb ewidencyjny Trzciana</p> <p>Przeznaczenie: Tereny Użytkowane rolniczo (R1, R1(W), R6(W)): – dopuszczalne: obiekty małej architektury oraz urządzenia terenowe służące turystyce i rekreacji,</p> <p>Ustaleniami MPZP objęte są obszary wdrażania działań ochronnych (oznaczenie A1 w załączniku nr 7 arkusz nr 13 - Mapa działań ochronnych obszaru PLB180002). Zalecane na nich działania ochronne są opisane w załączniku nr 5 do niniejszego zarządzenia, dla żerowisk i lęgowisk gąsiorka oraz siedlisk żerowych orlika krzykliwego, orła przedniego, puszczyka uralskiego, trzmielojada. Wskazane jest utrzymanie otwartego i rolniczego charakteru tych miejsc.</p> <p>WSKAZANIA PZO DO DOKUMNETU PLANISTYCZNEGO Zaleca się w obszarze wdrażania działań ochronnych dla wyżej wymienionych gatunków ptaków ograniczenie zalesiania, zabudowy oraz utrzymanie dotychczasowego sposobu zagospodarowania.</p> <p>ZAPISY Z DOKUMENTU Obręb ewidencyjny Zawadka Rymanowska</p> <p>Przeznaczenie: Tereny rolne z możliwością zalesienia (R/ZL-1): – możliwość przeznaczenia na: sady i ogrody, zalesienia i lasy, – dopuszczalne: obiekty małej architektury oraz urządzenia terenowe służące turystyce i rekreacji, – realizacja nowej zabudowy mieszkalnej i gospodarczej w obrębie działki siedliskowej, z zachowaniem warunków określonych w ust. 3, 4, 10. Tereny usług turystyki oraz zabudowy mieszkaniowej i usługowej (U4, MN/U-2):</p>
--	--	---

PROJEKT

		<p>– możliwość zabudowy mieszkaniowej i usługowej oraz związanej z turystyką i rekreacją. Tereny zabudowy zagrodowej (RM1, RM2): – możliwość zabudowy zagrodowej.</p> <p>Ustaleniami MPZP objęte są obszary wdrażania działań ochronnych (oznaczenie A1 w załączniku nr 7 arkusz nr 13 - Mapa działań ochronnych obszaru PLB180002). Zalecane na nich działania ochronne są opisane w załączniku nr 5 do niniejszego zarządzenia, dla żerowisk i lęgowisk derkacza, gąsiorka oraz siedlisk żerowych orlika krzykliwego, orła przedniego, puszczyka uralskiego, trzmiełojada. Wskazane jest utrzymanie otwartego i rolniczego charakteru tych miejsc.</p> <p style="text-align: center;">WSKAZANIA PZO DO DOKUMNETU PLANISTYCZNEGO</p> <p>Zaleca się w obszarze wdrażania działań ochronnych dla wyżej wymienionych gatunków ptaków ograniczenie zalesiania, zabudowy oraz utrzymanie dotychczasowego sposobu zagospodarowania.</p> <p style="text-align: center;">ZAPISY Z DOKUMENTU Obręb ewidencyjny Kamionka</p> <p style="text-align: center;">Przeznaczenie: Tereny rolne z możliwością zalesienia (R/ZL-1): – możliwość przeznaczenia na: sady i ogrody, zalesienia i lasy, – dopuszczalne: objekty małej architektury oraz urządzenia terenowe służące turystyce i rekreacji, – realizacja nowej zabudowy mieszkalnej i gospodarczej w obrębie działki siedliskowej, z zachowaniem warunków określonych w ust. 3, 4, 10.</p> <p>Ustaleniami MPZP objęte są obszary wdrażania działań ochronnych (oznaczenie A1 w załączniku nr 7 arkusz nr 13 - Mapa działań ochronnych obszaru PLB180002). Zalecane na nich działania ochronne są opisane w załączniku nr 5 do niniejszego zarządzenia, dla żerowisk i lęgowisk derkacza, gąsiorka oraz siedlisk żerowych orlika krzykliwego, orła przedniego, puszczyka uralskiego, trzmiełojada. Wskazane jest utrzymanie otwartego i rolniczego charakteru tych miejsc.</p> <p style="text-align: center;">WSKAZANIA PZO DO DOKUMNETU PLANISTYCZNEGO</p> <p>Zaleca się w obszarze wdrażania działań ochronnych dla wyżej wymienionych gatunków ptaków ograniczenie zalesiania, zabudowy oraz utrzymanie dotychczasowego sposobu zagospodarowania.</p>
--	--	---

		<p style="text-align: center;">ZAPISY Z DOKUMENTU Obręb ewidencyjny Kamionka</p> <p style="text-align: center;">Przeznaczenie: Tereny rolne z możliwością zalesienia (R/ZL-1):</p> <ul style="list-style-type: none">– możliwość przeznaczenia na: sady i ogrody, zalesienia i lasy,– dopuszczalne: obiekty małej architektury oraz urządzenia terenowe służące turystyce i rekreacji,– realizacja nowej zabudowy mieszkalnej i gospodarczej w obrębie działki siedliskowej, z zachowaniem warunków określonych w ust. 3, 4, 10. <p>Ustaleniami MPZP objęte są obszary wdrażania działań ochronnych (oznaczenie A1 w załączniku nr 7 arkusz nr 14 - Mapa działań ochronnych obszaru PLB180002). Zalecane na nich działania ochronne są opisane w załączniku nr 5 do niniejszego zarządzenia, dla żerowisk i lęgowisk derkacza, gąsiorka oraz siedlisk żerowych orlika krzykliwego, orła przedniego, puszczyka uralskiego, trzmielojada. Wskazane jest utrzymanie otwartego i rolniczego charakteru tych miejsc.</p> <p style="text-align: center;">WSKAZANIA PZO DO DOKUMNETU PLANISTYCZNEGO</p> <p>Zaleca się w obszarze wdrażania działań ochronnych dla wyżej wymienionych gatunków ptaków ograniczenie zalesiania, zabudowy oraz utrzymanie dotychczasowego sposobu zagospodarowania.</p> <p style="text-align: center;">ZAPISY Z DOKUMENTU Obręb ewidencyjny Mszana</p> <p style="text-align: center;">Przeznaczenie: Tereny użytkowane rolniczo (R1, R/ZL-1):</p> <ul style="list-style-type: none">– dopuszczalne: obiekty małej architektury oraz urządzenia terenowe służące turystyce i rekreacji,– realizacja nowej zabudowy mieszkalnej i gospodarczej w obrębie działki siedliskowej, z zachowaniem warunków określonych w ust. 3, 4, 10 (Dotyczy R/ZL-1). <p>Ustaleniami MPZP objęte są obszary wdrażania działań ochronnych (oznaczenie A1 w załączniku nr 7 arkusz nr 23 - Mapa działań ochronnych obszaru PLB180002). Zalecane na nich działania ochronne są opisane w załączniku nr 5 do niniejszego zarządzenia, dla żerowisk i lęgowisk derkacza, gąsiorka oraz siedlisk żerowych bociana czarnego, dzięcioła białoszyjnego, orlika krzykliwego, orła przedniego, puszczyka uralskiego, puchacza,</p>
--	--	---

		<p>trzmiełojada. Wskazane jest utrzymanie otwartego i rolniczego charakteru tych miejsc.</p> <p style="text-align: center;">WSKAZANIA PZO DO DOKUMNETU PLANISTYCZNEGO</p> <p>Zaleca się w obszarze wdrażania działań ochronnych dla wyżej wymienionych gatunków ptaków ograniczenie zalesiania, zabudowy oraz utrzymanie dotychczasowego sposobu zagospodarowania.</p> <p style="text-align: center;">ZAPISY Z DOKUMENTU Obręb ewidencyjny Smereczne</p> <p style="text-align: center;">Przeznaczenie:</p> <p style="text-align: center;">Tereny użytkowane rolniczo (R1, R/ZL-1):</p> <ul style="list-style-type: none">– dopuszczalne: obiekty małej architektury oraz urządzenia terenowe służące turystyce i rekreacji,– realizacja nowej zabudowy mieszkalnej i gospodarczej w obrębie działki siedliskowej, z zachowaniem warunków określonych w ust. 3, 4, 10 (Dotyczy R/ZL-1). <p style="text-align: center;">Tereny zabudowy mieszkaniowej jednorodzinnej, (MN):</p> <ul style="list-style-type: none">– możliwość zabudowy mieszkaniowej. <p>Ustaleniami MPZP objęte są obszary wdrażania działań ochronnych (oznaczenie A1 w załączniku nr 7 arkusz nr 23 - Mapa działań ochronnych obszaru PLB180002). Zalecane na nich działania ochronne są opisane w załączniku nr 5 do niniejszego zarządzenia, dla żerowisk i lęgowisk derkacza, oraz siedlisk żerowych bociana czarnego, orlika krzykliwego, orła przedniego, puchacza, trzmiełojada. Wskazane jest utrzymanie otwartego i rolniczego charakteru tych miejsc.</p> <p style="text-align: center;">WSKAZANIA PZO DO DOKUMNETU PLANISTYCZNEGO</p> <p>Zaleca się w obszarze wdrażania działań ochronnych dla wyżej wymienionych gatunków ptaków ograniczenie zalesiania, zabudowy oraz utrzymanie dotychczasowego sposobu zagospodarowania.</p> <p style="text-align: center;">ZAPISY Z DOKUMENTU Obręb ewidencyjny Wilsznia</p> <p style="text-align: center;">Przeznaczenie:</p> <p style="text-align: center;">Tereny Użytkowane rolniczo (R1, R/ZL-1):</p>
--	--	---

PROJEKT

		<p>– dopuszczalne: obiekty małej architektury oraz urządzenia terenowe służące turystyce i rekreacji, – realizacja nowej zabudowy mieszkalnej i gospodarczej w obrębie działki siedliskowej, z zachowaniem warunków określonych w ust. 3, 4, 10 (Dotyczy R/ZL-1).</p> <p>Ustaleniami MPZP objęte są obszary wdrażania działań ochronnych (oznaczenie A1 w załączniku nr 7 arkusz nr 23 - Mapa działań ochronnych obszaru PLB180002). Zalecane na nich działania ochronne są opisane w załączniku nr 5 do niniejszego zarządzenia, dla żerowisk i lęgówisk derkacza, gąsiorka oraz siedlisk żerowych bociana czarnego, orlika krzykliwego, orła przedniego, puchacza, trzmielojada. Wskazane jest utrzymanie otwartego i rolniczego charakteru tych miejsc.</p> <p style="text-align: center;">WSKAZANIA PZO DO DOKUMNETU PLANISTYCZNEGO</p> <p>Zaleca się w obszarze wdrażania działań ochronnych dla wyżej wymienionych gatunków ptaków ograniczenie zalesiania, zabudowy oraz utrzymanie dotychczasowego sposobu zagospodarowania.</p> <p style="text-align: center;">ZAPISY Z DOKUMENTU Obręb ewidencyjny Tylawa</p> <p style="text-align: center;">Przeznaczenie: Tereny Użytkowane rolniczo (R1, R/ZL-1):</p> <p>– dopuszczalne: obiekty małej architektury oraz urządzenia terenowe służące turystyce i rekreacji, – realizacja nowej zabudowy mieszkalnej i gospodarczej w obrębie działki siedliskowej, z zachowaniem warunków określonych w ust. 3, 4, 10 (Dotyczy R/ZL-1).</p> <p style="text-align: center;">Tereny usług turystyki (U4):</p> <p>– możliwość zabudowy związanej z turystyką i rekreacją.</p> <p>Ustaleniami MPZP objęte są obszary wdrażania działań ochronnych (oznaczenie A1 w załączniku nr 7 arkusz nr 23 - Mapa działań ochronnych obszaru PLB180002). Zalecane na nich działania ochronne są opisane w załączniku nr 5 do niniejszego zarządzenia, dla żerowisk i lęgówisk derkacza, gąsiorka oraz siedlisk żerowych bociana czarnego, dzięcioła białoszyjego, orlika krzykliwego, orła przedniego, puchacza, puszczyka uralskiego, trzmielojada. Wskazane jest utrzymanie otwartego i rolniczego charakteru tych miejsc.</p> <p style="text-align: center;">WSKAZANIA PZO DO DOKUMNETU PLANISTYCZNEGO</p> <p>Zaleca się w obszarze wdrażania działań ochronnych dla wyżej wymienionych gatunków ptaków ograniczenie zalesiania, zabudowy oraz utrzymanie dotychczasowego sposobu zagospodarowania.</p>
--	--	---

		<p style="text-align: center;">ZAPISY Z DOKUMENTU Obręb ewidencyjny Barwinek</p> <p style="text-align: center;">Przeznaczenie:</p> <p style="text-align: center;">Tereny Użytkowane rolniczo (R1, R/ZL-1):</p> <ul style="list-style-type: none">– dopuszczalne: obiekty małej architektury oraz urządzenia terenowe służące turystyce i rekreacji,– realizacja nowej zabudowy mieszkalnej i gospodarczej w obrębie działki siedliskowej, z zachowaniem warunków określonych w ust. 3, 4, 10 (Dotyczy R/ZL-1). <p style="text-align: center;">Tereny usług komercyjnych, usług turystyki oraz zabudowy mieszkaniowej i usługowej (U2,U4, MN/U-2):</p> <ul style="list-style-type: none">– możliwość zabudowy komercyjnej, mieszkaniowej i usługowej oraz związanej z turystyką i rekreacją. <p>Ustaleniami MPZP objęte są obszary wdrażania działań ochronnych (oznaczenie A1 w załączniku nr 7 arkusz nr 23 - Mapa działań ochronnych obszaru PLB180002). Zalecane na nich działania ochronne są opisane w załączniku nr 5 do niniejszego zarządzenia, dla żerowisk i lęgowisk derkacza, gąsiorka oraz siedlisk żerowych bociana czarnego, orlika krzykliwego, orła przedniego, puszczyka uralskiego, trzmielojada. Wskazane jest utrzymanie otwartego i rolniczego charakteru tych miejsc.</p> <p style="text-align: center;">WSKAZANIA PZO DO DOKUMNETU PLANISTYCZNEGO</p> <p>Zaleca się w obszarze wdrażania działań ochronnych dla wyżej wymienionych gatunków ptaków ograniczenie zalesiania, zabudowy oraz utrzymanie dotychczasowego sposobu zagospodarowania.</p> <p style="text-align: center;">ZAPISY Z DOKUMENTU Obręb ewidencyjny Zyndranowa</p> <p style="text-align: center;">Przeznaczenie:</p> <p style="text-align: center;">Tereny rolne z możliwością zalesienia (R/ZL-1):</p> <ul style="list-style-type: none">– możliwość przeznaczenia na: sady i ogrody, zalesienia i lasy,– dopuszczalne: obiekty małej architektury oraz urządzenia terenowe służące turystyce i rekreacji,– realizacja nowej zabudowy mieszkalnej i gospodarczej w obrębie działki siedliskowej, z zachowaniem warunków określonych w ust. 3, 4, 10. <p style="text-align: center;">Tereny zabudowy zagrodowej (RM1):</p> <ul style="list-style-type: none">– możliwość zabudowy zagrodowej.
--	--	--

PROJEKT

		<p>Ustaleniami MPZP objęte są obszary wdrażania działań ochronnych (oznaczenie A1 w załączniku nr 7 arkusz nr 23 - Mapa działań ochronnych obszaru PLB180002). Zalecane na nich działania ochronne są opisane w załączniku nr 5 do niniejszego zarządzenia, dla żerowisk i lęgowisk derkacza, gąsiorka oraz siedlisk żerowych bociana czarnego, orlika krzykliwego, orła przedniego, puszczyka uralskiego. Wskazane jest utrzymanie otwartego i rolniczego charakteru tych miejsc.</p> <p style="text-align: center;">WSKAZANIA PZO DO DOKUMNETU PLANISTYCZNEGO</p> <p>Zaleca się w obszarze wdrażania działań ochronnych dla wyżej wymienionych gatunków ptaków ograniczenie zalesiania, zabudowy oraz utrzymanie dotychczasowego sposobu zagospodarowania.</p>
<p>10.</p>	<p>Studium uwarunkowań i kierunków zagospodarowania przestrzennego Gminy Bukowsko – Kierunki zagospodarowania przestrzennego i polityka przestrzenna gminy Bukowsko przyjęte uchwałą Uchwała Nr III/23/02 Rady Gminy w Bukowsku z dnia 30 grudnia 2002 r.</p>	<p style="text-align: center;">ZAPISY Z DOKUMENTU Obręb ewidencyjny Wola Piotrowa</p> <p>Pomarańczowymi ukośnymi kreskami zaznaczono – potencjalne obszary lokalizacji turbin wiatrowych</p> <p>Ustaleniami MPZP objęte są obszary wdrażania działań ochronnych (oznaczenie jako A1, arkusz nr 26 w zał. nr 7 - mapa działań ochronnych obszaru PLB180002). Zalecane na nich działania ochronne są opisane w załączniku nr 5 do niniejszego zarządzenia, dla orlika krzykliwego, puszczyka uralskiego, trzmielojada</p> <p style="text-align: center;">WSKAZANIA PZO DO DOKUMENTU PLANISTYCZNEGO</p> <p>Zaleca się w obszarze wdrażania działań ochronnych dla wyżej wymienionych gatunków ptaków ograniczenie możliwości zabudowy oraz utrzymanie dotychczasowego sposobu zagospodarowania.</p> <p style="text-align: center;">ZAPISY Z DOKUMENTU Obręb ewidencyjny Wola Sękowa</p> <p>Zielonymi ukośnymi kreski oznaczono –tereny użytków zielonych z możliwością zalesienia, dla których ustalono: 1) możliwość zalesienia.</p> <p>Ustaleniami MPZP objęte są obszary wdrażania działań ochronnych (oznaczenie jako A1, arkusz nr 15 i 16 w zał. nr 7 - mapa działań ochronnych obszaru PLB180002). Zalecane na nich działania ochronne są opisane w załączniku nr 5 do niniejszego zarządzenia, dla orlika krzykliwego oraz siedlisko żerowe i lęgowe derkacza</p> <p style="text-align: center;">WSKAZANIA PZO DO DOKUMENTU PLANISTYCZNEGO</p>

PROJEKT

		Zaleca się w obszarze wdrażania działań ochronnych dla wyżej wymienionych gatunków ptaków ograniczenie zalesiania oraz utrzymanie dotychczasowego sposobu zagospodarowania.
11.	<p>Miejscowego Planu Zagospodarowania Przestrzennego wsi Rzepedź o nazwie „Rzepedź I”.</p> <p>Uchwała nr IV/30/2003 r. Rady Gminy Komańcza z dnia 18 marca 2003 r. (Dz. Urz. Woj. Podk. z 2003 r., Nr 32, poz.649)</p>	<p style="text-align: center;">ZAPISY Z DOKUMENTU</p> <p style="text-align: center;">Obręb ewidencyjny Rzepedź</p> <p style="text-align: center;">Przeznaczenie:</p> <p>Obszar mieszkalno-usługowy z przeznaczeniem pod zabudowę mieszkaniową jednorodzinną z obiektami usług z zakresu handlu (MNU):</p> <ul style="list-style-type: none"> – dopuszcza się łączenie funkcji mieszkaniowej z usługową. <p style="text-align: center;">Obszar zieleni nie urządzonej z możliwością dolesień (ZN/Ls):</p> <ul style="list-style-type: none"> – dopuszcza się dolesienia, – lokalizację sieci i urządzeń infrastruktury technicznej. <p style="text-align: center;">Obszar zieleni nie urządzonej z ograniczonym prawem zabudowy (ZN/US):</p> <ul style="list-style-type: none"> – dopuszcza się lokalizację budynków, – lokalizację zadrzewień i zakrzewień. <p>Ustaleniami MPZP objęte są obszary wdrażania działań ochronnych (oznaczenie A1 w załączniku nr 7 arkusz nr 26 - Mapa działań ochronnych obszaru PLB180002). Zalecane na nich działania ochronne są opisane w załączniku nr 5 do niniejszego zarządzenia, dla siedlisk żerowych orlika krzykliwego, orła przedniego, puszczyka uralskiego, bociana czarnego, puchacza, trzmielojada oraz siedlisk żerowych i lęgowych derkacza. Wskazane jest utrzymanie otwartego i rolniczego charakteru tych miejsc.</p> <p style="text-align: center;">WSKAZANIA PZO DO DOKUMENTU PLANISTYCZNEGO</p> <p>Zaleca się w obszarze wdrażania działań ochronnych dla wyżej wymienionych gatunków ptaków ograniczenie możliwości zabudowy i zalesiania oraz utrzymanie dotychczasowego sposobu zagospodarowania.</p>
12.	<p>Miejscowy Plan Zagospodarowania Przestrzennego gminy Komańcza „Komańcza I”.</p>	<p style="text-align: center;">ZAPISY Z DOKUMENTU</p> <p style="text-align: center;">Obręb ewidencyjny Komańcza</p> <p style="text-align: center;">Przeznaczenie:</p>

PROJEKT

	<p>Uchwała nr IV/24/2003 r. Rady Gminy Komańcza z dnia 18 marca 2003 r. w sprawie uchwalenia (Dz. Urz. Woj. Podk. z 2003 r., Nr 32, poz. 643)</p>	<p>Tereny zabudowy mieszkaniowo-usługowo-rekreacyjnej (M/U):</p> <ul style="list-style-type: none"> – dopuszcza się lokalizację budynków rekreacji indywidualnej i budynków pensjonatowych, – urządzenia służące rekreacji i wypoczynkowi. <p>Tereny zieleni urządzonej (ZU):</p> <ul style="list-style-type: none"> – dopuszcza się uzupełnianie zadrzewień i zakrzewień, – obiekty małej architektury. <p>Ustaleniami MPZP objęte są obszary wdrażania działań ochronnych (oznaczenie A1 w załączniku nr 7 arkusz nr 26 - Mapa działań ochronnych obszaru PLB180002). Zalecane na nich działania ochronne są opisane w załączniku nr 5 do niniejszego zarządzenia, dla siedlisk żerowych orlika krzykliwego, orła przedniego, puszczyka uralskiego, bociana czarnego, puchacza, trzmielojada oraz siedlisk żerowych i lęgowych derkacza. Wskazane jest utrzymanie otwartego i rolniczego charakteru tych miejsc.</p> <p style="text-align: center;">WSKAZANIA PZO DO DOKUMENTU PLANISTYCZNEGO</p> <p>Zaleca się w obszarze wdrażania działań ochronnych dla wyżej wymienionych gatunków ptaków ograniczenie zabudowy, zalesiania oraz utrzymanie dotychczasowego sposobu zagospodarowania.</p>
<p>13.</p>	<p>Miejscowy Plan Zagospodarowania Przestrzennego gminy Komańcza „Komańcza II”. Uchwała nr IV/25/2003 r. Rady Gminy Komańcza z dnia 18 marca 2003 r (Dz. Urz. Woj. Podk. z 2003 r., Nr 32, poz. 644)</p>	<p style="text-align: center;">ZAPISY Z DOKUMENTU Obręb ewidencyjny Komańcza</p> <p style="text-align: center;">Przeznaczenie:</p> <p>Tereny zabudowy mieszkaniowej pod zabudowę jednorodzinną (MNn):</p> <ul style="list-style-type: none"> – dopuszcza się lokalizację budynków pensjonatowych oraz rekreacji indywidualnej, – lokalizację zieleni i małej architektury. <p>Tereny usług rekreacyjnych (UR):</p> <ul style="list-style-type: none"> – dopuszcza się uzupełnianie lokalizację usług związanych z obsługą ruchu turystycznego m. in. gastronomii, handlu, itp. jako obiektów wolnostojących lub wbudowanych, – lokalizacje małej architektury związanej z wypoczynkiem i rekreacją, – wprowadzanie zieleni urządzonej, w tym zadrzewienia i zakrzaczenia. <p>Ustaleniami MPZP objęte są obszary wdrażania działań ochronnych (oznaczenie A1 w załączniku nr 7 arkusz nr 32 - Mapa działań ochronnych obszaru PLB180002). Zalecane na nich działania ochronne są opisane w</p>

PROJEKT

		<p>załączniku nr 5 do niniejszego zarządzenia, dla siedlisk żerowych orlika krzykliwego, orla przedniego. Wskazane jest utrzymanie otwartego i rolniczego charakteru tych miejsc.</p> <p style="text-align: center;">WSKAZANIA PZO DO DOKUMENTU PLANISTYCZNEGO</p> <p>Zaleca się w obszarze wdrażania działań ochronnych dla wyżej wymienionych gatunków ptaków ograniczenie możliwości zabudowy oraz utrzymanie dotychczasowego sposobu zagospodarowania.</p>
<p>14.</p>	<p>Studium Uwarunkowań i Kierunków zagospodarowania Gminy Komańcza przyjęte uchwałą nr XVIII/126/2000 Rady Gminy Komańcza z dnia 24 października 2000 r. ze zm.</p>	<p style="text-align: center;">ZAPISY Z DOKUMENTU</p> <p>Obręby ewidencyjne: Wisłok Wielki, Czystogarb, Jawornik, Rzepedź, Komańcza, Dołżyca</p> <p style="text-align: center;">Przeznaczenie:</p> <p>Obszary rolniczej przestrzeni produkcyjnej – z ograniczonym prawem zabudowy (strefa V):</p> <ul style="list-style-type: none"> – dopuszcza się budowę urządzeń sportowych i turystycznych wkomponowanych w krajobraz, poniżej dolnej granicy lasu, na terenach pod budowę wyciągów obowiązują ustalenia w strefie III, jednak bez ograniczeń form wyciągów, – dopuszcza się poszerzenie strefy VI i VII jeśli jej dotychczasowa powierzchnia przekracza 1 ha po wyczerpaniu rezerw terenowych na odległość do 100m na tereny strefy V. <p>Obszary istniejącej zabudowy mieszkaniowej o niskiej intensywności zabudowy (Strefa VI):</p> <ul style="list-style-type: none"> – dopuszcza się zabudowę. <p>Obszary potencjalnego rozwoju osadnictwa (strefa VII):</p> <ul style="list-style-type: none"> – dopuszczenie zabudowy infrastruktury turystycznej w tym wyciągów bez ograniczeń technicznych w strefie V (rolniczej) oraz dopuszczenie rozszerzania strefy zabudowy (VI i VII) na strefę V. <p style="text-align: center;">Rejon koncentracji usług (strefa VIII)</p> <ul style="list-style-type: none"> – dopuszcza się modernizację i uzupełnienia oraz lokalizację usług (za wyjątkiem inwestycji szczególnie szkodliwych dla środowiska i zdrowia ludzi) z dopuszczeniem mieszkań dla właścicieli i funkcji uzupełniających: magazynowych i transportowych. Dla tych terenów istnieje obowiązek lokalizacji miejsc postojowych w granicach działek danej usługi i dla danej usługi oraz wprowadzenia elementów zieleni. <p>Ustaleniami SUiKZP objęte są obszary wdrażania działań ochronnych (oznaczenie A1 w załączniku nr 7 arkusze nr 15, 16, 25, 26 - Mapa działań ochronnych obszaru PLB180002). Zalecane na nich działania ochronne są</p>

PROJEKT

		<p>opisane w załączniku nr 5 do niniejszego zarządzenia, dla siedlisk żerowych i lęgowych derkacza, gąsiorka oraz siedlisk żerowych bociana czarnego, orlika krzykliwego, orla przedniego, puchacza, puszczyka uralskiego, trzmielojada. Wskazane jest utrzymanie otwartego i rolniczego charakteru tych miejsc.</p> <p style="text-align: center;">WSKAZANIA PZO DO DOKUMENTU PLANISTYCZNEGO</p> <p>Zaleca się w obszarze wdrażania działań ochronnych dla wyżej wymienionych gatunków ptaków ograniczenie możliwości zabudowy i zalesiania oraz utrzymanie dotychczasowego sposobu zagospodarowania.</p>
<p>15.</p>	<p>Miejscowy plan zagospodarowania przestrzennego Gminy Grybów Uchwała Nr XVII/144/2008) Z dnia 21 maj 2008 r. ze zm. (Dz. Urz. Woj. Małop. z 2008 r. Nr 454, poz. 2917 ze zm.)</p>	<p style="text-align: center;">ZAPISY Z DOKUMENTU</p> <p>1. Strefa osadnicza-rekreacji : B13UT,US - teren rekreacji-turystyczny i sportowy (wieś Binczarowa) - część. Ustaleniami MPZP objęte są obszary wdrażania działań ochronnych (oznaczenie jako A1 w zał. nr 7 - Mapa Działań Ochronnych obszaru PLB180002). Zalecane na nich działania ochronne są opisane w załączniku nr 5 do niniejszego zarządzenia, dla: drozda obrożnego, dzięcioła biało-grzbiatego, dzięcioła zielonosiwego, jarzábka, muchołówki białoszyjej, muchołówki małej, orlik krzykliwego. Wskazane jest utrzymanie zadrzewionego charakteru tych miejsc. Strefa rolniczo-leśna, strefa rolniczo-osadnicza (wsie: Binczarowa, Florynka, Wawrzka). Oznaczenie: ZL, RP, RZ, RD, RS, RI, RE, LZ.</p> <p>Ustaleniami MPZP objęte są obszary wdrażania działań ochronnych (oznaczenie A1 i A2 w załączniku nr 7 - Mapa Działań Ochronnych obszaru PLB180002). Zalecane na nich działania ochronne są opisane w załączniku nr 5 do niniejszego zarządzenia, dla siedlisk: drozda obrożnego, dzięcioła biało-grzbiatego, dzięcioła zielonosiwego, jarzábka, muchołówki białoszyjej, muchołówki małej, orlik krzykliwego (A1). Wskazane jest utrzymanie zadrzewionego charakteru terenu. Z kolei na siedliskach otwartych, dla puchacza, puszczyka uralskiego i derkacza (A2) wskazane jest utrzymanie charakteru otwartego i rolniczego charakteru tych miejsc.</p> <p>2. Strefa wód powierzchniowych – śródlądowych – wody i potoki. (wsie: Binczarowa, Florynka, Wawrzka). Ustaleniami MPZP objęte są obszary wdrażania działań ochronnych (oznaczenie A3 w załączniku nr 7 arkusz nr 7 - Mapa Działań Ochronnych obszaru PLB180002). Zalecane na nich działania ochronne są opisane w załączniku nr 5 do niniejszego zarządzenia, dla siedlisk: brodzieńca piskliwego, pluszcza, pliszki górskiej, zimorodka. Wskazane jest utrzymanie rolniczego lub zadrzewionego charakteru tych miejsc.</p> <p style="text-align: center;">WSKAZANIA PZO DO DOKUMENTU PLANISTYCZNEGO</p> <p>Zaleca się w obszarze wdrażania działań ochronnych dla wyżej wymienionych gatunków ptaków ograniczenie zabudowy, przekształcania koryt rzek, potoków, pozyskiwania piasku i żwiru oraz utrzymanie dotychczasowego sposobu zagospodarowania.</p>

PROJEKT

<p>16.</p>	<p>Miejscowy plan zagospodarowania przestrzennego Gminy Kamionka Wielka Uchwała Nr IX/87/2003 Rady Gminy Kamionka Wielka z dnia 13 października 2003 r. ze zm. (Dz. Urz. Woj. Małop. z 2003 r., Nr 414, poz. 4400 ze zm.)</p>	<p style="text-align: center;">ZAPISY Z DOKUMENTU</p> <p>1. Tereny leśne i zadrzewione (LS). Ustaleniami MPZP objęte są obszary wdrażania działań ochronnych (oznaczenie jako A1 w zał. nr 6 arkusze nr 6,7 - Mapa Działań Ochronnych obszaru PLB180002). Zalecane na nich działania ochronne są opisane w załączniku nr 5 do niniejszego zarządzenia, dla: drozda obrożnego, dzięcioła biało-grzbieczonego, dzięcioła zielonosiwego, jarząbka, muchołówki białoszywej, muchołówki małej, orlika krzykliwego, puszczyka uralskiego. Wskazane jest utrzymanie zadrzewionego charakteru tych miejsc.</p> <p>2. Tereny rolne (RP). Ustaleniami MPZP objęte są obszary wdrażania działań ochronnych (A2 w załączniku nr 7 arkusz nr 6 - Mapa Działań Ochronnych obszaru PLB180002). Zalecane na nich działania ochronne są opisane w załączniku nr 5 do niniejszego zarządzenia, dla siedlisk otwartych, puszczyka uralskiego (A2) wskazane jest utrzymanie charakteru otwartego i rolniczego charakteru tych miejsc. Dotyczy to także terenów rolnych do zalesień i zakrzewień (PR/LS) – w dwóch konturach.</p> <p>3. Tereny wód otwartych ze strefą ekologiczną (W). Ustaleniami MPZP objęte są obszary wdrażania działań ochronnych (oznaczenie A3 w załączniku nr 7 arkusz nr 7 - Mapa Działań Ochronnych obszaru PLB180002). Zalecane na nich działania ochronne są opisane w załączniku nr 5 do niniejszego zarządzenia, dla siedlisk: brodziec piskliwego, pluszcza, pliszki górskiej, zimorodka. Wskazane jest utrzymanie rolniczego lub zadrzewionego charakteru tych miejsc.</p> <p style="text-align: center;">WSKAZANIA PZO DO DOKUMNETU PLANISTYCZNEGO</p> <p>Zaleca się w obszarze wdrażania działań ochronnych dla wyżej wymienionych gatunków ptaków ograniczenie zabudowy, przekształcania koryt rzek, potoków, pozyskiwania piasku i żwiru oraz utrzymanie dotychczasowego sposobu zagospodarowania.</p>
<p>17.</p>	<p>Studium uwarunkowań i kierunków zagospodarowania przestrzennego Gminy Krynica-Zdrój Uchwała nr XXXVIII.307.2021 Rady Miejskiej w Krynicy-Zdroju z dnia 12 lipca 2021 r.</p>	<p style="text-align: center;">ZAPISY Z DOKUMENTU</p> <p>1. Tereny leśne i zadrzewione Ustaleniami studium objęte są obszary wdrażania działań ochronnych (oznaczenie jako A1 w zał. nr 6 arkusze nr 7,8,17,18,27 - Mapa Działań Ochronnych obszaru PLB180002). Zalecane na nich działania ochronne są opisane w załączniku nr 5 do niniejszego zarządzenia, dla: drozda obrożnego, dzięcioła biało-grzbieczonego, dzięcioła zielonosiwego, jarząbka, muchołówki białoszywej, muchołówki małej, orlika krzykliwego, puchacza, puszczyka uralskiego. Wskazane jest utrzymanie zadrzewionego charakteru tych miejsc.</p>

PROJEKT

		<p>2. Tereny gruntów rolnych, oraz roślinności krzewiastej i trawiastej Ustaleniami studium objęte są obszary wdrażania działań ochronnych (A2 w załączniku nr 7 arkusz nr 7,8,17,18,27 - Mapa Działań Ochronnych obszaru PLB180002). Zalecane na nich działania ochronne są opisane w załączniku nr 5 do niniejszego zarządzenia, dla siedlisk otwartych, derkacza, gąsiorka, puchacza, puszczyka uralskiego (A2) wskazane jest utrzymanie charakteru otwartego i rolniczego charakteru tych miejsc.</p> <p>3. Tereny wód powierzchniowych Ustaleniami studium objęte są obszary wdrażania działań ochronnych (oznaczenie A3 w załączniku nr 7 arkusz nr 7,8,17,18,27 - Mapa Działań Ochronnych obszaru PLB180002). Zalecane na nich działania ochronne są opisane w załączniku nr 5 do niniejszego zarządzenia, dla siedlisk: brodzca piskliwego, pluszcza, pliszki górskiej, zimorodka. Wskazane jest utrzymanie rolniczego lub zadrzewionego charakteru tych miejsc.</p> <p style="text-align: center;">WSKAZANIA PZO DO DOKUMNETU PLANISTYCZNEGO</p> <p>Zaleca się w obszarze wdrażania działań ochronnych dla wyżej wymienionych gatunków ptaków ograniczenie zabudowy, przekształcania koryt rzek, potoków, pozyskiwania piasku i żwiru oraz utrzymanie dotychczasowego sposobu zagospodarowania.</p>
18.	<p>Miejscowy plan zagospodarowania przestrzennego Gminy Łabowa – z wyłączeniem obszaru Popradzkiego Parku Krajobrazowego. Sołectwo Kamianna Uchwała Nr XXV/168/2004 Rady Gminy Łabowa z dnia 30 grudnia 2004 ze zm. (Dz. Urz. Woj. Małop. z 2005 r. Nr 101, poz. 677 ze zm.)</p>	<p style="text-align: center;">ZAPISY Z DOKUMENTU</p> <p style="text-align: center;">Przeznaczenie:</p> <p>1. MN/ML - tereny zabudowy mieszanej, jednorodzinnej i letniskowe - część,</p> <p>2. Tereny rolne podlegające ustawowym ograniczeniom przeznaczania na cele nierolnicze (oznaczone: R, R/k, R/pw, RU 1, RU2, RU3, RU4, R/ZL):</p> <ul style="list-style-type: none"> – dopuszczona realizacja małych budynków gospodarczych do 35 m² powierzchni zabudowy związanych z pszczelarstwem (pracownie pasieczne).). – utrzymuje się istniejące zainwestowanie z możliwością przebudowy, rozbudowy, nadbudowy i modernizacji na warunkach określonych w § 7 ust. 3 pkt 1, 2, 5 oraz z zachowaniem innych ograniczeń ustalonych w planie. <p>Ustaleniami MPZP objęte są obszary wdrażania działań ochronnych (oznaczenie jako A1 w zał. nr 7 arkusz nr 6) - Mapa Działań Ochronnych obszaru PLB180002). Zalecane na nich działania ochronne są opisane w załączniku nr 5 do niniejszego zarządzenia, dla dzięcioła białogrzbietego, drozda obroźnego, muchołówki małej. Wskazane jest utrzymanie zadrzewionego charakteru tych miejsc.</p> <p style="text-align: center;">WSKAZANIA PZO DO DOKUMNETU PLANISTYCZNEGO</p>

PROJEKT

		Zaleca się w obszarze wdrażania działań ochronnych dla wyżej wymienionych gatunków ptaków ograniczenie możliwości zabudowy oraz utrzymanie dotychczasowego sposobu zagospodarowania.
19.	Miejscowy plan zagospodarowania przestrzennego Gminy Łabowa – z wyłączeniem obszaru Popradzkiego Parku Krajobrazowego. Sołectwo Kamianna Uchwała Nr XXV/129/2004 Rady Gminy Łabowa z dnia 30 grudnia 2004 ze zm.	<p style="text-align: center;">ZAPISY Z DOKUMENTU</p> <p style="text-align: center;">Przeznaczenie:</p> <p>Tereny rolne podlegające ustawowym ograniczeniom przeznaczania na cele nierolnicze (oznaczone: R, R/k, R/pw, RU 1, RU2, RU3, RU4, R/ZL):</p> <ul style="list-style-type: none"> – dopuszczona realizacja małych budynków gospodarczych do 35 m² powierzchni zabudowy związanych z pszczelarstwem (pracownie pasieczne).). – utrzymuje się istniejące zainwestowanie z możliwością przebudowy, rozbudowy, nadbudowy i modernizacji na warunkach określonych w § 7 ust. 3 pkt 1, 2, 5 oraz z zachowaniem innych ograniczeń ustalonych w planie. <p>Ustaleniami MPZP objęte są obszary wdrażania działań ochronnych (oznaczenie A2 w załączniku nr 7 arkusz nr 6 - Mapa Działań Ochronnych obszaru PLB180002). Zalecane na nich działania ochronne są opisane w załączniku nr 5 do niniejszego zarządzenia, dla żerowisk puszczyka uralskiego. Wskazane jest utrzymanie otwartego i rolniczego charakteru tych miejsc.</p> <p style="text-align: center;">WSKAZANIA PZO DO DOKUMNETU PLANISTYCZNEGO</p> <p>Zaleca się w obszarze wdrażania działań ochronnych dla wyżej wymienionych gatunków ptaków ograniczenie możliwości zabudowy oraz utrzymanie dotychczasowego sposobu zagospodarowania.</p>
20.	Miejscowy plan zagospodarowania przestrzennego Gminy Łabowa z wyłączeniem obszaru Popradzkiego Parku Krajobrazowego Sołectwo Maciejowa (...) Uchwała Nr XXV/164/2004 Rady Gminy Łabowa z dnia 30 grudnia 2004 r. ze zm. (Dz. Urz. Woj. Małop. z	<p style="text-align: center;">ZAPISY Z DOKUMENTU</p> <p style="text-align: center;">Przeznaczenie:</p> <p>Tereny rolne podlegające ustawowym ograniczeniom przeznaczania na cele nierolnicze (oznaczone: R, R/k, R/pw, RU 1, RU2, RU3, RU4, R/ZL):</p> <ul style="list-style-type: none"> – dopuszczona realizacja małych budynków gospodarczych do 35 m² powierzchni zabudowy związanych z pszczelarstwem (pracownie pasieczne).). – utrzymuje się istniejące zainwestowanie z możliwością przebudowy, rozbudowy, nadbudowy i modernizacji na warunkach określonych w § 7 ust. 3 pkt 1, 2, 5 oraz z zachowaniem innych ograniczeń ustalonych w planie. <p>Ustaleniami MPZP objęte są obszary wdrażania działań ochronnych (oznaczenie A2 w załączniku nr 7 arkusz nr</p>

PROJEKT

	<p>2005 r., Nr 99, poz.673 ze zm.)</p>	<p>6 - Mapa Działań Ochronnych obszaru PLB180002). Zalecane na nich działania ochronne są opisane w załączniku nr 5 do niniejszego zarządzenia, dla żerowisk puszczyka uralskiego. Wskazane jest utrzymanie otwartego i rolniczego charakteru tych miejsc.</p> <p style="text-align: center;">WSKAZANIA PZO DO DOKUMNETU PLANISTYCZNEGO</p> <p>Zaleca się w obszarze wdrażania działań ochronnych dla wyżej wymienionych gatunków ptaków ograniczenie możliwości zabudowy oraz utrzymanie dotychczasowego sposobu zagospodarowania.</p>
<p>21.</p>	<p>Miejscowy plan zagospodarowania przestrzennego Gminy Łabowa z wyłączeniem obszaru Popradzkiego Parku Krajobrazowego. Sołectwo Kotów. Uchwała Nr XXV/129/2004 Rady Gminy Łabowa z dnia 31 sierpnia 2004 r. (Dz. Urz. Woj. Małop. z 2004 r., Nr 344, poz. 3739 ze zm.)</p>	<p style="text-align: center;">ZAPISY Z DOKUMENTU</p> <p>Przeznaczenie: Tereny rolne podlegające ustawowym ograniczeniom przeznaczania na cele nierolnicze (oznaczone: R, R/k, R/pw, RU 1, RU2, RU3, RU4, R/ZL):</p> <ul style="list-style-type: none"> – dopuszczona realizacja małych budynków gospodarczych do 35 m² powierzchni zabudowy związanych z pszczelarstwem (pracownie pasieczne).). – utrzymuje się istniejące zainwestowanie z możliwością przebudowy, rozbudowy, nadbudowy i modernizacji na warunkach określonych w § 7 ust. 3 pkt 1, 2, 5 oraz z zachowaniem innych ograniczeń ustalonych w planie. <p>Ustaleniami MPZP objęte są obszary wdrażania działań ochronnych (oznaczenie A2 w załączniku nr 7 arkusz nr 6 - Mapa Działań Ochronnych obszaru PLB180002). Zalecane na nich działania ochronne są opisane w załączniku nr 5 do niniejszego zarządzenia, dla żerowisk puszczyka uralskiego. Wskazane jest utrzymanie otwartego i rolniczego charakteru tych miejsc.</p> <p style="text-align: center;">WSKAZANIA PZO DO DOKUMNETU PLANISTYCZNEGO</p> <p>Zaleca się w obszarze wdrażania działań ochronnych dla wyżej wymienionych gatunków ptaków ograniczenie możliwości zabudowy oraz utrzymanie dotychczasowego sposobu zagospodarowania.</p>
<p>22.</p>	<p>Miejscowy plan zagospodarowania przestrzennego Gminy Nawojowa Wieś Frycowa Uchwała Nr XXXI/252/21 Rady Gminy Nawojowa z dnia 27</p>	<p style="text-align: center;">ZAPISY Z DOKUMENTU</p> <p>Przeznaczenie: R – tereny rolnicze. W tych miejscach dopuszcza się: wchodzące w skład gospodarstw rolnych budynki mieszkalne oraz inne budynki i urządzenia służące wyłącznie produkcji rolniczej oraz przetwórstwa rolno - spożywczemu, z ograniczeniem do 400 m² powierzchni użytkowej; rozbudowę, przebudowę i nadbudowę istniejącej zabudowy;</p>

PROJEKT

	<p>kwietnia 2021 r.</p>	<p>Ustaleniami MPZP objęte są obszary wdrażania działań ochronnych (oznaczenie A2 w załączniku nr 7 arkusz nr 6 - Mapa Działań Ochronnych obszaru PLB180002). Zalecane na nich działania ochronne są opisane w załączniku nr 5 do niniejszego zarządzenia, dla żerowisk puszczyka uralskiego. Wskazane jest utrzymanie otwartego i rolniczego charakteru tych miejsc.</p> <p style="text-align: center;">WSKAZANIA PZO DO DOKUMNETU PLANISTYCZNEGO</p> <p>Zaleca się w obszarze wdrażania działań ochronnych dla wyżej wymienionych gatunków ptaków ograniczenie możliwości zabudowy oraz utrzymanie dotychczasowego sposobu zagospodarowania.</p>
<p>23.</p>	<p>Miejscowy plan zagospodarowania przestrzennego Gminy Nawojowa Wieś Nawojowa Uchwała Nr XXV/191/20 Rady Gminy Nawojowa Z dnia 21 października 2020 r. (Dz. Woj. Małop. z 2020 r., poz. 6736)</p>	<p style="text-align: center;">ZAPISY Z DOKUMENTU</p> <p>Przeznaczenie: R – tereny rolnicze. W tych miejscach dopuszcza się: wchodzące w skład gospodarstw rolnych budynki mieszkalne oraz inne budynki i urządzenia służące wyłącznie produkcji rolniczej oraz przetwórstwu rolno - spożywczemu, z ograniczeniem do 400 m² powierzchni użytkowej; rozbudowę, przebudowę i nadbudowę istniejącej zabudowy;</p> <p>Ustaleniami MPZP objęte są obszary wdrażania działań ochronnych (oznaczenie A2 w załączniku nr 7 arkusz nr 6 - Mapa Działań Ochronnych obszaru PLB180002). Zalecane na nich działania ochronne są opisane w załączniku nr 5 do niniejszego zarządzenia, dla żerowisk puszczyka uralskiego. Wskazane jest utrzymanie otwartego i rolniczego charakteru tych miejsc.</p> <p style="text-align: center;">WSKAZANIA PZO DO DOKUMNETU PLANISTYCZNEGO</p> <p>Zaleca się w obszarze wdrażania działań ochronnych dla wyżej wymienionych gatunków ptaków ograniczenie możliwości zabudowy oraz utrzymanie dotychczasowego sposobu zagospodarowania.</p>
<p>24.</p>	<p>Miejscowy plan zagospodarowania przestrzennego Gminy Gorlice II – wieś Szymbark (plany A, B) Uchwała Nr XII/105/2003 Rady Gminy Gorlice z dnia 29 grudnia 2003 r.</p>	<p style="text-align: center;">ZAPISY Z DOKUMENTU <u>Obwód ewidencyjny Szymbark</u></p> <p>Przeznaczenie:</p> <p style="text-align: center;">MN – Tereny różnych form mieszkalnictwa, usług i rzemiosła</p> <ul style="list-style-type: none"> • Utrzymuje się istniejącą zabudowę mieszkaniową. Utrzymuje się istniejące usługi i zakłady rzemieślnicze pod warunkiem, że ich uciążliwość nie przekracza granic własności. Niezabudowane tereny przeznacza się na realizację nowej zabudowy mieszkaniowej i zagrodowej oraz usług nieuciążliwych. Dopuszcza się realizację obiektów i urządzeń związanych z działalnością rzemieślniczą oraz inną działalnością gospodarczą, nie kolidującą z funkcją mieszkalnictwa, pod warunkiem ograniczenia uciążliwości i zmian w

PROJEKT

		<p>środowisku do granic własności inwestora, zabezpieczenia niezbędnych powierzchni parkingowych i założenia zieleni drzewiasto- krzewiastej. Dopuszczona realizacja sieci i urządzeń infrastruktury technicznej. Obowiązuje wyposażenie w systemy lub urządzenia do utylizacji ścieków i usuwanie odpadów w sposób zorganizowany</p> <p>Ustaleniami MPZP objęte są obszary wdrażania działań ochronnych (oznaczenie A2 w załączniku nr 7 arkusz nr 1- Mapa Działów Ochronnych obszaru PLB180002). Zalecane na nich działania ochronne są opisane w załączniku nr 5 do niniejszego zarządzenia, dla siedlisk orlika trzmiełojada, orlika krzykliwego i orła przedniego. Wskazane jest utrzymanie leśnego charakteru tych miejsc.</p> <p style="text-align: center;">WSKAZANIA PZO DO DOKUMNETU PLANISTYCZNEGO</p> <p>Zaleca się w obszarze wdrażania działań ochronnych dla wyżej wymienionych gatunków ptaków ograniczenie możliwości zabudowy oraz utrzymanie dotychczasowego sposobu zagospodarowania.</p>
<p>25.</p>	<p>Miejscowy plan zagospodarowania przestrzennego Gminy Gorlice II – wieś Bielanka Uchwała Nr XIII/112/2004 Rady Gminy Gorlice z dnia 26 lutego 2004 r.</p>	<p style="text-align: center;">ZAPISY Z DOKUMENTU <u>Obwód ewidencyjny Bielanka</u> Przeznaczenie:</p> <p style="text-align: center;">MN – Tereny różnych form mieszkalnictwa, usług i rzemiosła</p> <ul style="list-style-type: none"> • Utrzymuje się istniejącą zabudowę mieszkaniową. Utrzymuje się istniejące usługi i zakłady rzemieślnicze pod warunkiem, że ich uciążliwość nie przekracza granic własności. Niezabudowane tereny przeznacza się na realizację nowej zabudowy mieszkaniowej i zagrodowej oraz usług nieuciążliwych. Dopuszcza się realizację obiektów i urządzeń związanych z działalnością rzemieślniczą oraz inną działalnością gospodarczą, nie kolidującą z funkcją mieszkalnictwa, pod warunkiem ograniczenia uciążliwości i zmian w środowisku do granic własności inwestora, zabezpieczenia niezbędnych powierzchni parkingowych i założenia zieleni drzewiasto- krzewiastej. Dopuszczona realizacja sieci i urządzeń infrastruktury technicznej. Obowiązuje wyposażenie w systemy lub urządzenia do utylizacji ścieków i usuwanie odpadów w sposób zorganizowany <p>Ustaleniami MPZP objęte są obszary wdrażania działań ochronnych (oznaczenie A2 w załączniku nr 7 arkusz nr 1- Mapa Działów Ochronnych obszaru PLB180002). Zalecane na nich działania ochronne są opisane w załączniku nr 5 do niniejszego zarządzenia, dla siedlisk orlika, trzmiełojada, orlika krzykliwego i orła przedniego.</p> <p style="text-align: center;">WSKAZANIA PZO DO DOKUMNETU PLANISTYCZNEGO</p> <p>Zaleca się w obszarze wdrażania działań ochronnych dla wyżej wymienionych gatunków ptaków ograniczenie</p>

PROJEKT

		możliwości zabudowy oraz utrzymanie dotychczasowego sposobu zagospodarowania.
26.	Miejscowy plan zagospodarowania przestrzennego Gminy Gorlice II – wieś Bielanka Uchwała Nr XIII/112/2004 Rady Gminy Gorlice z dnia 26 lutego 2004 r.	<p style="text-align: center;">ZAPISY Z DOKUMENTU <u>Obwód ewidencyjny Bielanka</u> Przeznaczenie:</p> <p style="text-align: center;">P/k1 –Tereny działalności produkcyjnej i obsługi techniczno - gospodarcze</p> <ul style="list-style-type: none"> • Utrzymuje się istniejące zakłady produkcyjne (otaczarnia, wytwórnia mas bitumicznych, tartak) oraz składy i magazyny. Dopuszcza się realizację nowych obiektów produkcyjnych, magazynowych, inwentarskich i rzemieślniczych, pod warunkiem stosowania technologii bezpiecznych ekologicznie i pod warunkiem ograniczenia uciążliwości wynikającej z prowadzonej działalności do granic wydzielonego terenu. Dopuszcza się realizację części mieszkalnej dla właściciela, po uzyskaniu pozytywnej opinii sanitarnej. Dopuszcza się realizację urządzeń i sieci infrastruktury technicznej. Obowiązuje wysokość obiektów do jednej kondygnacji z użytkowym poddaszem. Obowiązuje wyposażenie w systemy do utylizacji ścieków i usuwanie odpadów w sposób zorganizowany. W wypadku powstawania ścieków o parametrach przekraczających dopuszczalne wartości wskaźników zanieczyszczeń wprowadzanych do komunalnych urządzeń kanalizacyjnych obowiązuje realizacja urządzeń podczyszczających. Obowiązuje realizacja niezbędnych powierzchni parkingowych i zainstalowanie separatorów błota i ropopochodnych na odpływach kanalizacji deszczowej. Obowiązuje realizacja zieleni izolacyjnej drzewiasto – krzewiastej. Obowiązują szczególne warunki architektoniczno – krajobrazowe podane w § 6. <p>Ustaleniami MPZP objęte są obszary wdrażania działań ochronnych (oznaczenie A1 w załączniku nr 7 arkusz nr 1- Mapa Działań Ochronnych obszaru PLB180002). Zalecane na nich działania ochronne są opisane w załączniku nr 5 do niniejszego zarządzenia, dla siedlisk orlika krzykliwego</p> <p style="text-align: center;">WSKAZANIA PZO DO DOKUMNETU PLANISTYCZNEGO</p> <p>Zaleca się w obszarze wdrażania działań ochronnych dla wyżej wymienionych gatunków ptaków ograniczenie możliwości zabudowy oraz utrzymanie dotychczasowego sposobu zagospodarowania.</p>
27.	Miejscowy plan zagospodarowania przestrzennego Gminy Gorlice II – wieś Bielanka Uchwała Nr XIII/112/2004 Rady Gminy Gorlice z	<p style="text-align: center;">ZAPISY Z DOKUMENTU <u>Obwód ewidencyjny Bielanka</u> Przeznaczenie:</p> <p style="text-align: center;">MN – Tereny różnych form mieszkalnictwa , usług i rzemiosła w strefie widokowej</p> <ul style="list-style-type: none"> • Obowiązują ustalenia jak dla terenów 2.1. MN, z zachowaniem szczególnych warunków architektoniczno

PROJEKT

	<p>dnia 26 lutego 2004 r.</p>	<p>– krajobrazowych wyszczególnionych w § 6. Obowiązuje wkomponowanie obiektów kubaturowych w krajobraz.</p> <p>Ustaleniami MPZP objęte są obszary wdrażania działań ochronnych (oznaczenie A1 w załączniku nr 7 arkusz nr 1- Mapa Działań Ochronnych obszaru PLB180002). Zalecane na nich działania ochronne są opisane w załączniku nr 5 do niniejszego zarządzenia, dla siedlisk derkacza.</p> <p>WSKAZANIA PZO DO DOKUMNETU PLANISTYCZNEGO</p> <p>Zaleca się w obszarze wdrażania działań ochronnych dla wyżej wymienionych gatunków ptaków ograniczenie zabudowy.</p>
<p>28.</p>	<p>Miejscowy plan zagospodarowania przestrzennego Gminy Gorlice II – wieś Szymbark (plany A, B) Uchwała Nr XII/105/2003 Rady Gminy Gorlice z dnia 29 grudnia 2003 r.</p>	<p>ZAPISY Z DOKUMENTU <u>Obręb ewidencyjny Szymbark</u> Przeznaczenie: MN – Tereny różnych form mieszkalnictwa, usług i rzemiosła</p> <ul style="list-style-type: none"> • Utrzymuje się istniejącą zabudowę mieszkaniową. Utrzymuje się istniejące usługi i zakłady rzemieślnicze pod warunkiem, że ich uciążliwość nie przekracza granic własności. Niezabudowane tereny przeznaczają się na realizację nowej zabudowy mieszkaniowej i zagrodowej oraz usług nieuciążliwych. Dopuszcza się realizację obiektów i urządzeń związanych z działalnością rzemieślniczą oraz inną działalnością gospodarczą, nie kolidującą z funkcją mieszkalnictwa, pod warunkiem ograniczenia uciążliwości i zmian w środowisku do granic własności inwestora, zabezpieczenia niezbędnych powierzchni parkingowych i założenia zieleni drzewiasto- krzewiastej. Dopuszczona realizacja sieci i urządzeń infrastruktury technicznej. Obowiązuje wyposażenie w systemy lub urządzenia do utylizacji ścieków i usuwanie odpadów w sposób zorganizowany <p>Ustaleniami MPZP objęte są obszary wdrażania działań ochronnych (oznaczenie A2 w załączniku nr 7 arkusz nr 1- Mapa Działań Ochronnych obszaru PLB180002). Zalecane na nich działania ochronne są opisane w załączniku nr 5 do niniejszego zarządzenia, dla siedlisk orlika trzmielajada, orlika krzykliwego i orła przedniego. Wskazane jest utrzymanie leśnego charakteru tych miejsc.</p> <p>WSKAZANIA PZO DO DOKUMNETU PLANISTYCZNEGO</p> <p>Zaleca się w obszarze wdrażania działań ochronnych dla wyżej wymienionych gatunków ptaków ograniczenie możliwości zabudowy mieszkaniowej jednorodzinnej.</p>
<p>29.</p>	<p>Miejscowy plan zagospodarowani</p>	<p>ZAPISY Z DOKUMENTU <u>Obręb ewidencyjny Sękowa</u></p>

PROJEKT

	<p>przestrzennego Gminy Sękowa Uchwała Nr XVII/112/2004 Rady Gminy Sękowa z dnia 26 listopad 2004 r. (Dz. Urz. Woj. Małop. z 2004 r., Nr 439, poz. 5076 ze zm.)</p>	<p>MRJ – Tereny o funkcji podstawowej zabudowy zagrodowej. Budownictwo związane z prowadzeniem gospodarstwa rolnego stanowi podstawowe przeznaczenie terenu i ma pierwszeństwo przed innymi funkcjami uzupełniającymi. Tereny zagrożone osuwiskami. Jako przeznaczenie uzupełniające dopuszcza się:</p> <ul style="list-style-type: none"> • mieszkalnictwo jednorodzinne w formie drugiego budynku mieszkalnego w zagrodzie oraz na działkach istniejących o powierzchni nie przekraczającej 800 m², • rzemiosło oraz usługi towarzyszące, wyłącznie nieuciążliwe, nie wymagające realizacji obiektu o kubaturze powyżej 800 m³, • dopuszcza się realizację budynków na cele wymienione w pkt 1 lit b), budynków gospodarczych nie związanych z prowadzeniem gospodarstwa rolnego oraz garaży do 3 stanowisk. Dopuszcza się przekształcenie starej zabudowy mieszkalnej i gospodarczej na cele rekreacyjne, z warunkiem zachowania formy architektonicznej obiektów, z możliwością wydzielenia działki budowlanej. Istniejącą zabudowę adaptuje się z dopuszczeniem przebudowy, odbudowy, rozbudowy, nadbudowy i modernizacji z zastrzeżeniem zachowania ustaleń § 7 dział „B” ust.1-9 <p>Ustaleniami MPZP objęte są obszary wdrażania działań ochronnych (oznaczenie A2 w załączniku nr 7 arkusz nr 2- Mapa Działan Ochronnych obszaru PLB180002). Zalecane na nich działania ochronne są opisane w załączniku nr 5 do niniejszego zarządzenia, dla siedlisk orlika krzykliwego, dzięcioła zielonosiwego oraz muchołówki białej. Wskazane jest utrzymanie dotychczasowego charakteru tych miejsc.</p> <p style="text-align: center;">WSKAZANIA PZO DO DOKUMNETU PLANISTYCZNEGO</p> <p>Zaleca się w obszarze wdrażania działań ochronnych dla wyżej wymienionych gatunków ptaków ograniczenie możliwości zabudowy oraz utrzymanie dotychczasowego sposobu zagospodarowania.</p>
<p>30.</p>	<p>Miejscowy plan zagospodarowani przestrzennego Gminy Sękowa Uchwała Nr XVII/112/2004 Rady Gminy Sękowa z dnia 26 listopad 2004 r. (Dz. Urz. Woj. Małop. z 2004 r., Nr 439, poz. 5076 ze zm.)</p>	<p style="text-align: center;">ZAPISY Z DOKUMENTU <u>Obręb ewidencyjny Sękowa</u></p> <p>MRJ/○ – Tereny o funkcji podstawowej zabudowy zagrodowej. Budownictwo związane z prowadzeniem gospodarstwa rolnego stanowi podstawowe przeznaczenie terenu i ma pierwszeństwo przed innymi funkcjami uzupełniającymi. Tereny zagrożone osuwiskami. Jako przeznaczenie uzupełniające dopuszcza się:</p> <ul style="list-style-type: none"> • mieszkalnictwo jednorodzinne w formie drugiego budynku mieszkalnego w zagrodzie oraz na działkach istniejących o powierzchni nie przekraczającej 800 m², • rzemiosło oraz usługi towarzyszące, wyłącznie nieuciążliwe, nie wymagające realizacji obiektu o kubaturze powyżej 800 m³, • dopuszcza się realizację budynków na cele wymienione w pkt 1 lit b), budynków gospodarczych nie związanych z prowadzeniem gospodarstwa rolnego oraz garaży do 3 stanowisk. Dopuszcza się przekształcenie starej zabudowy mieszkalnej i gospodarczej na cele rekreacyjne, z warunkiem zachowania

PROJEKT

		<p>formy architektonicznej obiektów, z możliwością wydzielenia działki budowlanej. Istniejącą zabudowę adaptuje się z dopuszczeniem przebudowy, odbudowy, rozbudowy, nadbudowy i modernizacji z zastrzeżeniem zachowania ustaleń § 7 dział „B” ust.1-9</p> <p>Ustaleniami MPZP objęte są obszary wdrażania działań ochronnych (oznaczenie A2 w załączniku nr 7 arkusz nr 2- Mapa Działań Ochronnych obszaru PLB180002). Zalecane na nich działania ochronne są opisane w załączniku nr 5 do niniejszego zarządzenia, dla siedlisk orlika krzykliwego, dzięcioła zielonosiwego oraz muchołówki białej. Wskazane jest utrzymanie dotychczasowego charakteru tych miejsc.</p> <p style="text-align: center;">WSKAZANIA PZO DO DOKUMNETU PLANISTYCZNEGO</p> <p>Zaleca się w obszarze wdrażania działań ochronnych dla wyżej wymienionych gatunków ptaków ograniczenie możliwości zabudowy oraz utrzymanie dotychczasowego sposobu zagospodarowania.</p>
31.	<p>Miejscowy plan zagospodarowani przestrzennego Gminy Sękowa Uchwała Nr XVII/112/2004 Rady Gminy Sękowa z dnia 26 listopad 2004 r. (Dz. Urz. Woj. Małop. z 2004 r., Nr 439, poz. 5076 ze zm.)</p>	<p style="text-align: center;">ZAPISY Z DOKUMENTU <u>Obręb ewidencyjny Wapienne</u></p> <p>MP – Tereny o podstawowej funkcji zabudowy pensjonatowo-mieszkalnej o kubaturze obiektów do 1000 m³:</p> <ul style="list-style-type: none"> • ustalenia jak dla terenu „1.1.MRJ” pkt 3-6, <p>MN/ML – Tereny zabudowy jednorodzinnej i rekreacyjnej – jako przeznaczenie podstawowe:</p> <ul style="list-style-type: none"> • Ustalenia jak dla terenu „1.1. MRJ” pkt 1 lit. b (z ograniczeniem kubatury obiektu usługowego do 500 m³) i pkt 3-6. <p>Ustaleniami MPZP objęte są obszary wdrażania działań ochronnych (oznaczenie A1 i A2) w załączniku nr 7 arkusz nr 2- Mapa Działań Ochronnych obszaru PLB180002). Zalecane na nich działania ochronne są opisane w załączniku nr 5 do niniejszego zarządzenia, dla siedlisk (A1)orlika krzykliwego oraz dla siedlisk (A2) bociana czarnego, orlika krzykliwego, orła przedniego, puszczyka uralskiego, dzięcioła białogrzbietego, muchołówki małej oraz muchołówki białej. Wskazane jest utrzymanie dotychczasowego charakteru tych miejsc.</p> <p style="text-align: center;">WSKAZANIA PZO DO DOKUMNETU PLANISTYCZNEGO</p> <p>Zaleca się w obszarze wdrażania działań ochronnych dla wyżej wymienionych gatunków ptaków ograniczenie możliwości zabudowy oraz utrzymanie dotychczasowego sposobu zagospodarowania.</p>
32.	<p>Miejscowy plan zagospodarowani przestrzennego Gminy</p>	<p style="text-align: center;">ZAPISY Z DOKUMENTU <u>Obręb ewidencyjny Wapienne</u></p> <p>MN – Tereny o podstawowej funkcji mieszkalnictwa jednorodzinnego. Ustalenia jak dla terenu „1.1. MRJ” pkt 1 lit</p>

PROJEKT

	<p>Sękowa Uchwała Nr XVII/112/2004 Rady Gminy Sękowa z dnia 26 listopad 2004 r. (Dz. Urz. Woj. Małop. z 2004 r., Nr 439, poz. 5076 ze zm.)</p>	<p>b), pkt 3-6.:</p> <ul style="list-style-type: none"> • MN 1 – Tereny adaptowanego w granicach obszaru „A” uzdrowiska budownictwa mieszkaniowego z funkcją pensjonatową. Dla terenu „1.4.MN 1” położonego poza obszarem „A” uzdrowiska obowiązują ustalenia jak dla terenu „1.4. MN” z wyjątkiem pkt 1 lit. b) • MP – Tereny o podstawowej funkcji zabudowy pensjonatowo-mieszkalnej o kubaturze obiektów do 1000 m³: ustalenia jak dla terenu „1.1.MRJ” pkt 3-6. <p>Ustaleniami MPZP objęte są obszary wdrażania działań ochronnych (oznaczenie A2 w załączniku nr 7 arkusz nr 2- Mapa Działań Ochronnych obszaru PLB180002). Zalecane na nich działania ochronne są opisane w załączniku nr 5 do niniejszego zarządzenia, dla siedlisk orlika krzykliwego, dzięcioła biało-grzbieczonego, muchołówki małej i muchołówki białej. Wskazane jest utrzymanie dotychczasowego charakteru tych miejsc.</p> <p style="text-align: center;">WSKAZANIA PZO DO DOKUMNETU PLANISTYCZNEGO</p> <p>Zaleca się w obszarze wdrażania działań ochronnych dla wyżej wymienionych gatunków ptaków ograniczenie możliwości zabudowy oraz utrzymanie dotychczasowego sposobu zagospodarowania.</p>
<p>33.</p>	<p>Miejscowy plan zagospodarowani przestrzennego Gminy Sękowa Uchwała Nr XVII/112/2004 Rady Gminy Sękowa z dnia 26 listopad 2004 r. (Dz. Urz. Woj. Małop. z 2004 r., Nr 439, poz. 5076 ze zm.)</p>	<p style="text-align: center;">ZAPISY Z DOKUMENTU <u>Obręb ewidencyjny Wapienne</u></p> <p>MN/ML – Tereny zabudowy jednorodzinnej i rekreacyjnej – jako przeznaczenie podstawowe:</p> <ul style="list-style-type: none"> • Ustalenia jak dla terenu „1.1. MRJ” pkt 1 lit. b (z ograniczeniem kubatury obiektu usługowego do 500 m³) i pkt 3-6. <p>Ustaleniami MPZP objęte są obszary wdrażania działań ochronnych (oznaczenie A1 w załączniku nr 7 arkusz nr 3 - Mapa Działań Ochronnych obszaru PLB180002). Zalecane na nich działania ochronne są opisane w załączniku nr 5 do niniejszego zarządzenia, dla siedlisk bociana czarnego, orła przedniego oraz puszczyka uralskiego. Wskazane jest utrzymanie dotychczasowego charakteru tych miejsc.</p> <p style="text-align: center;">WSKAZANIA PZO DO DOKUMNETU PLANISTYCZNEGO</p> <p>Zaleca się w obszarze wdrażania działań ochronnych dla wyżej wymienionych gatunków ptaków ograniczenie możliwości zabudowy oraz utrzymanie dotychczasowego sposobu zagospodarowania.</p>
<p>34.</p>	<p>Miejscowy plan</p>	<p style="text-align: center;">ZAPISY Z DOKUMENTU</p>

PROJEKT

<p>zagospodarowani przestrzennego Gminy Sękowa Uchwała Nr XVII/112/2004 Rady Gminy Sękowa z dnia 26 listopad 2004 r. (Dz. Urz. Woj. Małop. z 2004 r., Nr 439, poz. 5076 ze zm.)</p>	<p style="text-align: center;"><u>Obręb ewidencyjny Męcina Mała</u></p> <p>R – Tereny rolne podlegające ustawowym ograniczeniom przeznaczania na cele nierolnicze:</p> <ul style="list-style-type: none">• Dopuszczona realizacja małych budynków gospodarczych do 35 m² powierzchni zabudowy związanych z pszczelarstwem (pracownie pasieczne). Zakaz wydzielania działki przy tych obiektach. Utrzymuje się istniejące zainwestowanie. Dopuszczona realizacja podstawowego uzbrojenia terenu i dróg dojazdowych. Możliwa realizacja niekubaturowych urządzeń sportu i rekreacji, ścieżek rowerowych i spacerowych oraz terenów rekreacji zimowej na warunkach określonych w § 15 ust.3. Dopuszczona modernizacja i wymiana substancji budowlanej przy zachowaniu szczególnych warunków architektoniczno-krajobrazowych określonych w przepisach § 7 dział „B” ust.1-8. Zakaz podziału gruntów dla celów budowlanych. <p>MRJ – Tereny o funkcji podstawowej zabudowy zagrodowej. Budownictwo związane z prowadzeniem gospodarstwa rolnego stanowi podstawowe przeznaczenie terenu i ma pierwszeństwo przed innymi funkcjami uzupełniającymi. Jako przeznaczenie uzupełniające dopuszcza się:</p> <ul style="list-style-type: none">• mieszkalnictwo jednorodzinne w formie drugiego budynku mieszkalnego w zagrodzie oraz na działkach istniejących o powierzchni nie przekraczającej 800 m²,• rzemiosło oraz usługi towarzyszące, wyłącznie nieuciążliwe, nie wymagające realizacji obiektu o kubaturze powyżej 800 m³,• dopuszcza się realizację budynków na cele wymienione w pkt 1 lit b), budynków gospodarczych nie związanych z prowadzeniem gospodarstwa rolnego oraz garaży do 3 stanowisk. Dopuszcza się przekształcenie starej zabudowy mieszkalnej i gospodarczej na cele rekreacyjne, z warunkiem zachowania formy architektonicznej obiektów, z możliwością wydzielania działki budowlanej. Istniejącą zabudowę adaptuje się z dopuszczeniem przebudowy, odbudowy, rozbudowy, nadbudowy i modernizacji z zastrzeżeniem zachowania ustaleń § 7 dział „B” ust.1-9. <p>Ustaleniami MPZP objęte są obszary wdrażania działłań ochronnych (oznaczenie A2 w załączniku nr 7 arkusz nr 2- Mapa Działłań Ochronnych obszaru PLB180002). Zalecane na nich działłańia ochronne są opisane w załączniku nr 5 do niniejszego zarządzenia, dla siedlisk dzięcioła białogrzbietego, muchołówki małej i muchołówki białej, bociana czarnego, orlika krzykliwego, orła przedniego oraz puszczyka uralskiego Wskazane jest utrzymanie dotychczasowego charakteru tych miejsc.</p> <p style="text-align: center;">WSKAZANIA PZO DO DOKUMNETU PLANISTYCZNEGO</p> <p>Zaleca się w obszarze wdrażania działłańia ochronnych dla wyżej wymienionych gatunków ptaków ograniczenie możliwości zabudowy oraz utrzymanie dotychczasowego sposobu zagospodarowania.</p>
---	---

<p>35.</p>	<p>Miejscowy plan zagospodarowani przestrzennego Gminy Sękowa Uchwała Nr XVII/112/2004 Rady Gminy Sękowa z dnia 26 listopad 2004 r. (Dz. Urz. Woj. Małop. z 2004 r., Nr 439, poz. 5076 ze zm.)</p>	<p style="text-align: center;">ZAPISY Z DOKUMENTU <u>Obwód ewidencyjny Ropica Górna</u></p> <p>R – Tereny rolne podlegające ustawowym ograniczeniom przeznaczenia na cele nierolnicze:</p> <ul style="list-style-type: none"> • Dopuszczona realizacja małych budynków gospodarczych do 35 m² powierzchni zabudowy związanych z pszczelarstwem (pracownie pasieczne). Zakaz wydzielania działki przy tych obiektach. Utrzymuje się istniejące zainwestowanie. Dopuszczona realizacja podstawowego uzbrojenia terenu i dróg dojazdowych. Możliwa realizacja niekubaturowych urządzeń sportu i rekreacji, ścieżek rowerowych i spacerowych oraz terenów rekreacji zimowej na warunkach określonych w § 15 ust.3. Dopuszczona modernizacja i wymiana substancji budowlanej przy zachowaniu szczególnych warunków architektoniczno-krajobrazowych określonych w przepisach § 7 dział „B” ust.1-8. Zakaz podziału gruntów dla celów budowlanych. <p>MRJ – Tereny o funkcji podstawowej zabudowy zagrodowej. Budownictwo związane z prowadzeniem gospodarstwa rolnego stanowi podstawowe przeznaczenie terenu i ma pierwszeństwo przed innymi funkcjami uzupełniającymi. Jako przeznaczenie uzupełniające dopuszcza się:</p> <ul style="list-style-type: none"> • mieszkalnictwo jednorodzinne w formie drugiego budynku mieszkalnego w zagrodzie oraz na działkach istniejących o powierzchni nie przekraczającej 800 m² • rzemiosło oraz usługi towarzyszące, wyłącznie nieuciążliwe, nie wymagające realizacji obiektu o kubaturze powyżej 800 m³ • dopuszcza się realizację budynków na cele wymienione w pkt 1 lit b), budynków gospodarczych nie związanych z prowadzeniem gospodarstwa rolnego oraz garaży do 3 stanowisk. Dopuszcza się przekształcenie starej zabudowy mieszkalnej i gospodarczej na cele rekreacyjne, z warunkiem zachowania formy architektonicznej obiektów, z możliwością wydzielania działki budowlanej. Istniejącą zabudowę adaptuje się z dopuszczeniem przebudowy, odbudowy, rozbudowy, nadbudowy i modernizacji z zastrzeżeniem zachowania ustaleń § 7 dział „B” ust.1-9 <p>Ustaleniami MPZP objęte są obszary wdrażania działań ochronnych (oznaczenie A2 w załączniku nr 7 arkusz nr 2- Mapa Działan Ochronnych obszaru PLB180002). Zalecane na nich działania ochronne są opisane w załączniku nr 5 do niniejszego zarządzenia, dla siedlisk dzięcioła białogrzbietego, muchołówki małej i muchołówki białej, bociana czarnego, orlika krzykliwego, orła przedniego oraz puszczyka uralskiego Wskazane jest utrzymanie dotychczasowego charakteru tych miejsc.</p> <p style="text-align: center;">WSKAZANIA PZO DO DOKUMNETU PLANISTYCZNEGO</p> <p>Zaleca się w obszarze wdrażania działań ochronnych dla wyżej wymienionych gatunków ptaków ograniczenie możliwości zabudowy oraz utrzymanie dotychczasowego sposobu zagospodarowania.</p>
------------	--	---

PROJEKT

<p>36.</p>	<p>Miejscowy plan zagospodarowani przestrzennego Gminy Sękowa Uchwała Nr XVII/112/2004 Rady Gminy Sękowa z dnia 26 listopad 2004 r. (Dz. Urz. Woj. Małop. z 2004 r., Nr 439, poz. 5076 ze zm.)</p>	<p style="text-align: center;">ZAPISY Z DOKUMENTU <u>Obwód ewidencyjny Ropica Górna</u></p> <p>R/LS – Tereny rolne predysponowane do zalesień i zadrzewień:</p> <ul style="list-style-type: none"> • Dobór składu gatunkowego odpowiedniego dla naturalnego siedliska. Zalesianie bądź zadrzewienia wyłącznie za zgodą lub na wniosek właściciela nieruchomości. Zakaz zakładania upraw trwałych (plantacji, szkółek drzew i krzewów). Ustalenia dodatkowe w § 10 ust. 11. <p>Ustaleniami MPZP objęte są obszary wdrażania działań ochronnych (oznaczenie A1 w załączniku nr 7 arkusz nr 2- Mapa Działów Ochronnych obszaru PLB180002). Zalecane na nich działania ochronne są opisane w załączniku nr 5 do niniejszego zarządzenia, dla siedlisk derkacza, orlika krzykliwego, orla przedniego oraz puszczyka uralskiego. Wskazane jest utrzymanie dotychczasowego charakteru tych miejsc.</p> <p style="text-align: center;">WSKAZANIA PZO DO DOKUMNETU PLANISTYCZNEGO</p> <p>Zaleca się w obszarze wdrażania działań ochronnych dla wyżej wymienionych gatunków ptaków ograniczenie możliwości zabudowy oraz utrzymanie dotychczasowego sposobu zagospodarowania.</p>
<p>37.</p>	<p>Miejscowy plan zagospodarowani przestrzennego Gminy Sękowa Uchwała Nr XVII/112/2004 Rady Gminy Sękowa z dnia 26 listopad 2004 r. (Dz. Urz. Woj. Małop. z 2004 r., Nr 439, poz. 5076 ze zm.)</p>	<p style="text-align: center;">ZAPISY Z DOKUMENTU <u>Obwód ewidencyjny Bodaki</u></p> <p>R – Tereny rolne podlegające ustawowym ograniczeniom przeznaczania na cele nierolnicze, ML – Tereny zabudowy rekreacyjnej i letniskowej. Zabudowa rekreacyjna jest podstawowym przeznaczeniem terenu.</p> <ul style="list-style-type: none"> • Dopuszczona realizacja małych budynków gospodarczych do 35 m² powierzchni zabudowy związanych z pszczelarstwem (pracownie pasieczne). Zakaz wydzielania działki przy tych obiektach. Utrzymuje się istniejące zainwestowanie. Dopuszczona realizacja podstawowego uzbrojenia terenu i dróg dojazdowych. Możliwa realizacja niekubaturowych urządzeń sportu i rekreacji, ścieżek rowerowych i spacerowych oraz terenów rekreacji zimowej na warunkach określonych w § 15 ust.3. Dopuszczona modernizacja i wymiana substancji budowlanej przy zachowaniu szczególnych warunków architektoniczno-krajobrazowych określonych w przepisach § 7 dział „B” ust.1-8. Zakaz podziału gruntów dla celów budowlanych. <p>ML 1 – Teren zabudowy mieszkalno-letniskowej w ekspozycji krajobrazowej. Obowiązek– przed podziałem geodezyjnym –uzyskania opinii GKUA do projektu podziału:</p> <ul style="list-style-type: none"> • Dopuszcza się garaże wolnostojące do 2 stanowisk, oraz małe budynki gospodarcze o powierzchni

PROJEKT

		<p>zabudowy do 30 m², pozostałe ustalenia jak dla terenu „1.1.MRJ” pkt 3-6.</p> <p>MRJ – Tereny o funkcji podstawowej zabudowy zagrodowej. Budownictwo związane z prowadzeniem gospodarstwa rolnego stanowi podstawowe przeznaczenie terenu i ma pierwszeństwo przed innymi funkcjami uzupełniającymi. Jako przeznaczenie uzupełniające dopuszcza się:</p> <ul style="list-style-type: none"> • mieszkalnictwo jednorodzinne w formie drugiego budynku mieszkalnego w zagrodzie oraz na działkach istniejących o powierzchni nie przekraczającej 800 m², • rzemiosło oraz usługi towarzyszące, wyłącznie nieuciążliwe, nie wymagające realizacji obiektu o kubaturze powyżej 800 m³, • dopuszcza się realizację budynków na cele wymienione w pkt 1 lit b), budynków gospodarczych nie związanych z prowadzeniem gospodarstwa rolnego oraz garaży do 3 stanowisk. Dopuszcza się przekształcenie starej zabudowy mieszkalnej i gospodarczej na cele rekreacyjne, z warunkiem zachowania formy architektonicznej obiektów, z możliwością wydzielenia działki budowlanej. Istniejącą zabudowę adaptuje się z dopuszczeniem przebudowy, odbudowy, rozbudowy, nadbudowy i modernizacji z zastrzeżeniem zachowania ustaleń § 7 dział „B” ust.1-9 <p>Ustaleniami MPZP objęte są obszary wdrażania działań ochronnych (oznaczenie A1 i A2 w załączniku nr 7 arkusz nr 3- Mapa Działów Ochronnych obszaru PLB180002). Zalecane na nich działania ochronne są opisane w załączniku nr 5 do niniejszego zarządzenia, dla siedlisk (A2) dzięcioła biało-grzbieczonego, muchołówki małej i białej oraz dla siedlisk (A1) derkacza, bociana czarnego, orlika krzykliwego, orła przedniego oraz puszczyka uralskiego. Wskazane jest utrzymanie dotychczasowego charakteru tych miejsc.</p> <p>WSKAZANIA PZO DO DOKUMNETU PLANISTYCZNEGO</p> <p>Zaleca się w obszarze wdrażania działań ochronnych dla wyżej wymienionych gatunków ptaków ograniczenie możliwości zabudowy oraz utrzymanie dotychczasowego sposobu zagospodarowania.</p>
38.	<p>Miejscowy plan zagospodarowania przestrzennego Gminy Sękowa Uchwała Nr XVII/112/2004 Rady Gminy Sękowa z dnia 26 listopad 2004 r. (Dz. Urz. Woj. Małop. z 2004 r., Nr 439, poz.</p>	<p>ZAPISY Z DOKUMENTU <u>Obręb ewidencyjny Bodaki</u></p> <p>UT– Tereny usług turystyki, schroniska, pola namiotowe, campingi –z urządzeniami towarzyszącymi (infrastruktura techniczna, sanitariaty, recepcja) Wymagane parkingi funkcjonalne odpowiedniej wielkości:</p> <ul style="list-style-type: none"> • Obowiązują ustalenia jak w § 7 dział „B” ust.1-8. <p>Ustaleniami MPZP objęte są obszary wdrażania działań ochronnych (oznaczenie A1 i A2 w załączniku nr 7 arkusz nr 10- Mapa Działów Ochronnych obszaru PLB180002). Zalecane na nich działania ochronne są opisane</p>

PROJEKT

	5076 ze zm.)	<p>w załączniku nr 5 do niniejszego zarządzenia, dla siedlisk (A2) sóweczki, dzięcioła białogrzbiatego, muchołówki małej, muchołówki białoszywej i orlika krzykliwego oraz dla siedlisk (A1) bociana czarnego, orlika krzykliwego, orła przedniego oraz puszczyka uralskiego. Wskazane jest utrzymanie dotychczasowego charakteru tych miejsc.</p> <p style="text-align: center;">WSKAZANIA PZO DO DOKUMNETU PLANISTYCZNEGO</p> <p>Zaleca się w obszarze wdrażania działań ochronnych dla wyżej wymienionych gatunków ptaków ograniczenie możliwości zabudowy oraz utrzymanie dotychczasowego sposobu zagospodarowania.</p>
39.	<p>Miejscowy plan zagospodarowani przestrzennego Gminy Sękowa</p> <p>Uchwała Nr XVII/112/2004 Rady Gminy Sękowa z dnia 26 listopad 2004 r. (Dz. Urz. Woj. Małop. z 2004 r., Nr 439, poz. 5076 ze zm.)</p>	<p style="text-align: center;">ZAPISY Z DOKUMENTU <u>Obreń ewidencyjny Bartne</u></p> <p>ML 1 – Tereny zabudowy rekreacyjnej i letniskowej. Zabudowa rekreacyjna jest podstawowym przeznaczeniem terenu. Projektowane budownictwo letniskowe pod warunkiem opracowania koncepcji urbanistycznej z kompozycją zieleni na działkach (przed podziałem geodezyjnym), UT– Tereny usług turystyki, schroniska, pola namiotowe, campingi –z urządzeniami towarzyszącymi (infrastruktura techniczna, sanitariaty, recepcja) Wymagane parkingi funkcjonalne odpowiedniej wielkości. Obowiązują ustalenia w § 7 dział „B” ust.1-8.</p> <ul style="list-style-type: none"> • ML 1 – Dopuszcza się garaże wolnostojące do 2 stanowisk, oraz małe budynki gospodarcze o powierzchni zabudowy do 30 m². Pozostałe ustalenia jak dla terenu „1.1.MRJ” pkt 3-6. Na działce poniżej schroniska („Bacówka”) dopuszczona realizacja wyciągu narciarskiego, • UT 1 – Górskie schronisko turystyczne typu „Bacówka”, 20 miejsc noclegowych. 655 m n.p.m. Rozbudowa obiektu niedopuszczalna. Możliwa jest natomiast budowa drugiego obiektu w podobnym stylu i formie, w powiązaniu z „bacówką” istniejącą. Warunkiem jest indywidualne rozwiązanie odprowadzenia i oczyszczenia ścieków zgodne z przepisami odrębnymi. Droga dojazdowa do schroniska wyłącznie jako dojazd gospodarczy. Parking dla potrzeb schroniska może być urządzony przy drodze „6.2.KD”, • UT 2 – Teren niezainwestowany. Projektowane obiekty usług turystycznych ukierunkowanych na obsługę ruchu turystycznego z programem gastronomicznym i noclegowym, informacji turystycznej. Zabudowa wyłącznie parterowa z dopuszczeniem kondygnacji poddaszowej na warunkach obowiązujących dla wsi Bartne w § 7 dział „C” ust.1 pkt 1 – tereny „ochrony ogólnej”. Wymagana opinia GKUA dla projektu budowlanego. <p>Ustaleniami MPZP objęte są obszary wdrażania działań ochronnych (oznaczenie A1 i A2 w załączniku nr 7 arkusz nr 10- Mapa Działłań Ochronnych obszaru PLB180002). Zalecane na nich działania ochronne są opisane w załączniku nr 5 do niniejszego zarządzenia, dla siedlisk (A1) orła przedniego, orlika krzykliwego i puszczyka uralskiego oraz dla siedlisk (A2) dzięcioła białogrzbiatego, sóweczki i dzięcioła zielonosiwego. Wskazane jest</p>

PROJEKT

		<p>utrzymanie dotychczasowego charakteru tych miejsc.</p> <p>WSKAZANIA PZO DO DOKUMNETU PLANISTYCZNEGO</p> <p>Zaleca się w obszarze wdrażania działań ochronnych dla wyżej wymienionych gatunków ptaków ograniczenie możliwości zabudowy oraz utrzymanie dotychczasowego sposobu zagospodarowania.</p>
40.	<p>Miejscowy plan zagospodarowani przestrzennego Gminy Sękowa Uchwała Nr XVII/112/2004 Rady Gminy Sękowa z dnia 26 listopad 2004 r. (Dz. Urz. Woj. Małop. z 2004 r., Nr 439, poz. 5076 ze zm.)</p>	<p>ZAPISY Z DOKUMENTU <u>Obręb ewidencyjny Wołowiec</u></p> <p>Tereny o podstawowej funkcji mieszkalnictwa jednorodzinnego (MN):</p> <ul style="list-style-type: none"> • Ustalenia jak dla terenu „1.1. MRJ” pkt 1 lit b), pkt 3-6. <p>Ustaleniami MPZP objęte są obszary wdrażania działań ochronnych (oznaczenie A1 w załączniku nr 7 arkusz nr 10- Mapa Działań Ochronnych obszaru PLB180002). Zalecane na nich działania ochronne są opisane w załączniku nr 5 do niniejszego zarządzenia, dla siedlisk (A1) bociana czarnego, orlika krzykliwego i orła przedniego. Wskazane jest utrzymanie dotychczasowego charakteru tych miejsc.</p> <p>WSKAZANIA PZO DO DOKUMNETU PLANISTYCZNEGO</p> <p>Zaleca się w obszarze wdrażania działań ochronnych dla wyżej wymienionych gatunków ptaków ograniczenie możliwości zabudowy oraz utrzymanie dotychczasowego sposobu zagospodarowania.</p>
41.	<p>Miejscowy plan zagospodarowani przestrzennego Gminy Sękowa Uchwała Nr XVII/112/2004 Rady Gminy Sękowa z dnia 26 listopad 2004 r. (Dz. Urz. Woj. Małop. z 2004 r., Nr 439, poz. 5076 ze zm.)</p>	<p>ZAPISY Z DOKUMENTU <u>Obręb ewidencyjny Wołowiec</u></p> <p>Tereny obsługi produkcji w gospodarstwach hodowlanych zwierząt. Fermi hodowlane z wykluczeniem hodowli bezściółowej i z ograniczeniem do 50 DJP (RUZ).</p> <ul style="list-style-type: none"> • Dopuszczona komercyjna sprzedaż produktu w ramach oferty dla ruchu turystycznego. Wymagane uporządkowanie gospodarki nawozem i gnojowicą. Całkowity zakaz zrzutu gnojowicy do odbiorników i odprowadzania do gruntu. Obowiązują stosowne ustalenia w § 7 dział "B" ust.1-8. <p>Ustaleniami MPZP objęte są obszary wdrażania działań ochronnych (oznaczenie A1 w załączniku nr 7 arkusz nr 10- Mapa Działań Ochronnych obszaru PLB180002). Zalecane na nich działania ochronne są opisane w załączniku nr 5 do niniejszego zarządzenia, dla siedlisk bociana czarnego, orlika krzykliwego orła przedniego i puchacza. Wskazane jest utrzymanie dotychczasowego charakteru tych miejsc.</p>

PROJEKT

		<p align="center">WSKAZANIA PZO DO DOKUMNETU PLANISTYCZNEGO</p> <p>Zaleca się w obszarze wdrażania działań ochronnych dla wyżej wymienionych gatunków ptaków ograniczenie możliwości zabudowy oraz utrzymanie dotychczasowego sposobu zagospodarowania.</p>
42.	<p align="center">Miejscowy plan zagospodarowania przestrzennego Gminy Uście Gorlickie „Uście Gorlickie IV” w Gminie Uście Gorlickie, wsie Nowica i Kunkowa.” Uchwała Nr XII/109/2011 Rady Gminy Uście Gorlickie z dnia 29 września 2011 r. (Dz. Urz. Woj. Małop. z 2011, Nr 525, poz. 5339 ze zm.)</p>	<p align="center">ZAPISY Z DOKUMENTU</p> <p align="center">Przeznaczenie:</p> <p align="center">1. Tereny leśne (ZL). i zadrzewione (ZN ,ZP).</p> <p>Ustaleniami MPZP objęte są obszary wdrażania działań ochronnych (oznaczenie jako A1 w zał. nr 6 arkusze nr 9,8 - Mapa Działań Ochronnych obszaru PLB180002). Zalecane na nich działania ochronne są opisane w załączniku nr 5 do niniejszego zarządzenia, dla: bociana czarnego, dzięcioła biało grzbietego, dzięcioła trójpalczastego, dzięcioła zielonosiwego, jarząbka, muchołówki białoszyjej, muchołówki małej, orlik krzykliwego, puchacza, puszczyka uralskiego, sóweczki, trzmiełojada, włośchatki.</p> <p align="center">Wskazane jest utrzymanie zadrzewionego charakteru tych miejsc.</p> <p align="center">2. Tereny rolne (R).</p> <p>Ustaleniami MPZP objęte są obszary wdrażania działań ochronnych (A2 w załączniku nr 7 arkusz nr 9,8 - Mapa Działań Ochronnych obszaru PLB180002). Zalecane na nich działania ochronne są opisane w załączniku nr 5 do niniejszego zarządzenia, dla siedlisk otwartych bociana czarnego, derkacza, gąsiora, orlika krzykliwego, puchacza, puszczyka uralskiego (A2) wskazane jest utrzymanie charakteru otwartego i rolniczego charakteru tych miejsc.</p> <p align="center">3. Tereny wód powierzchniowych ze strefą ekologiczną (W).</p> <p>Ustaleniami MPZP objęte są obszary wdrażania działań ochronnych (oznaczenie A3 w załączniku nr 7 arkusz nr 9,8 - Mapa Działań Ochronnych obszaru PLB180002). Zalecane na nich działania ochronne są opisane w załączniku nr 5 do niniejszego zarządzenia, dla siedlisk: brodziec piskliwego, pluszcza, pliszki górskiej, zimorodka. Wskazane jest utrzymanie rolniczego lub zadrzewionego charakteru tych miejsc.</p> <p align="center">WSKAZANIA PZO DO DOKUMNETU PLANISTYCZNEGO</p> <p>Zaleca się w obszarze wdrażania działań ochronnych dla wyżej wymienionych gatunków ptaków ograniczenie możliwości zabudowy, przekształcania koryt rzek, potoków, pozyskiwania piasku i żwiru oraz utrzymanie dotychczasowego sposobu zagospodarowania.</p>
43.	<p align="center">Miejscowy plan zagospodarowania przestrzennego Gminy Uście Gorlickie</p>	<p align="center">ZAPISY Z DOKUMENTU</p> <p align="center">Przeznaczenie:</p> <p align="center">1. Tereny leśne (ZL). i zadrzewione (ZN ,ZP).</p> <p>Ustaleniami MPZP objęte są obszary wdrażania działań ochronnych (oznaczenie jako A1 w zał. nr 6 arkusze</p>

PROJEKT

	<p>„Uście Gorlickie II” w Gminie Uście Gorlickie, wieś Uście Gorlickie. Uchwała Nr XII/108/2011 Rady Gminy Uście Gorlickie z dnia 29 września 2011 r. (Dz. Urz. Woj. Małop. z 2011 r. Nr 525, poz. 5340 ze zm.)</p>	<p>nr 9,8,18,19 - Mapa Działów Ochronnych obszaru PLB180002). Zalecane na nich działania ochronne są opisane w załączniku nr 5 do niniejszego zarządzenia, dla: bociana czarnego, dzięcioła białogrzbietego, dzięcioła trójpalczastego, dzięcioła zielonosiwego, jarząbka, muchołówki białoszyjej, muchołówki małej, orlik krzykliwego, puchacza, puszczyka uralskiego, sóweczki, trzmiełojada, włośchatki. Wskazane jest utrzymanie zadrzewionego charakteru tych miejsc.</p> <p>2. Tereny rolne (R). Ustaleniami MPZP objęte są obszary wdrażania działań ochronnych (A2 w załączniku nr 7 arkusz nr 9,8,18,19 - Mapa Działów Ochronnych obszaru PLB180002). Zalecane na nich działania ochronne są opisane w załączniku nr 5 do niniejszego zarządzenia, dla siedlisk otwartych bociana czarnego, derkacza, gąsiorka, orlika krzykliwego, puchacza, puszczyka uralskiego (A2) wskazane jest utrzymanie charakteru otwartego i rolniczego charakteru tych miejsc.</p> <p>3. Tereny wód powierzchniowych ze strefą ekologiczną (W). Ustaleniami MPZP objęte są obszary wdrażania działań ochronnych (oznaczenie A3 w załączniku nr 7 arkusz nr 9,8,18,19 - Mapa Działów Ochronnych obszaru PLB180002). Zalecane na nich działania ochronne są opisane w załączniku nr 5 do niniejszego zarządzenia, dla siedlisk: brodzieca piskliwego, pluszcza, pliszki górskiej, zimorodka. Wskazane jest utrzymanie rolniczego lub zadrzewionego charakteru tych miejsc.</p> <p>WSKAZANIA PZO DO DOKUMNETU PLANISTYCZNEGO Zaleca się w obszarze wdrażania działań ochronnych dla wyżej wymienionych gatunków ptaków ograniczenie możliwości zabudowy, przekształcania koryt rzek, potoków, pozyskiwania piasku i żwiru oraz utrzymanie dotychczasowego sposobu zagospodarowania.</p>
44.	<p>Miejscowy plan zagospodarowania przestrzennego Gminy Uście Gorlickie „Uście Gorlickie V” w Gminie Uście Gorlickie, wieś: Gładyszów-Smrekowiec-Zdynia-Konieczna. Uchwała Nr XIV/133/2011 Rady Gminy Uście Gorlickie z dnia 30 listopada 2011 r. (Dz. Urz. Woj. Małop. z 2012 r.,</p>	<p>ZAPISY Z DOKUMENTU Przeznaczenie: 1. Tereny leśne (ZL). i zadrzewione (ZN ,ZP). Ustaleniami MPZP objęte są obszary wdrażania działań ochronnych (oznaczenie jako A1 w zał. nr 6 arkusze nr 9,10,19,20 - Mapa Działów Ochronnych obszaru PLB180002). Zalecane na nich działania ochronne są opisane w załączniku nr 5 do niniejszego zarządzenia, dla: bociana czarnego, dzięcioła białogrzbietego, dzięcioła trójpalczastego, dzięcioła zielonosiwego, jarząbka, muchołówki białoszyjej, muchołówki małej, orlik krzykliwego, puchacza, puszczyka uralskiego, sóweczki, trzmiełojada, włośchatki. Wskazane jest utrzymanie zadrzewionego charakteru tych miejsc.</p> <p>2. Tereny rolne (R). Ustaleniami MPZP objęte są obszary wdrażania działań ochronnych (A2 w załączniku nr 7 arkusz nr 9,10,19,20 - Mapa Działów Ochronnych obszaru PLB180002). Zalecane na nich działania ochronne są opisane w załączniku nr 5 do niniejszego zarządzenia, dla siedlisk otwartych bociana czarnego, derkacza, gąsiorka, orlika</p>

PROJEKT

	<p>poz. 712 ze zm.)</p>	<p>krzykliwego, puchacza, puszczyka uralskiego (A2) wskazane jest utrzymanie charakteru otwartego i rolniczego charakteru tych miejsc.</p> <p>3. Tereny wód powierzchniowych ze strefą ekologiczną (W). Ustaleniami MPZP objęte są obszary wdrażania działań ochronnych (oznaczenie A3 w załączniku nr 7 arkusz nr 9,10,19,20 - Mapa Działań Ochronnych obszaru PLB180002). Zalecane na nich działania ochronne są opisane w załączniku nr 5 do niniejszego zarządzenia, dla siedlisk: brodzca piskliwego, pluszcza, pliszki górskiej, zimorodka. Wskazane jest utrzymanie rolniczego lub zadrzewionego charakteru tych miejsc.</p> <p style="text-align: center;">WSKAZANIA PZO DO DOKUMNETU PLANISTYCZNEGO</p> <p>Zaleca się w obszarze wdrażania działań ochronnych dla wyżej wymienionych gatunków ptaków ograniczenie możliwości zabudowy, przekształcania koryt rzek, potoków, pozyskiwania piasku i żwiru oraz utrzymanie dotychczasowego sposobu zagospodarowania.</p>
<p>45.</p>	<p>Miejscowy plan zagospodarowania przestrzennego Gminy Uście Gorlickie „Uście Gorlickie III” w Gminie Uście Gorlickie, wsie: Kwiatów – Skwirtne - Regietów. Uchwała Nr XIV/133/2011 Rady Gminy Uście Gorlickie z dnia 30 listopada 2011 r. (Dz. Urz. Woj. Małop. z 2012 r., poz. 711 ze zm.)</p>	<p style="text-align: center;">ZAPISY Z DOKUMENTU</p> <p style="text-align: center;">Przeznaczenie:</p> <p>1. Tereny leśne (ZL). i zadrzewione (ZN ,ZP). Ustaleniami MPZP objęte są obszary wdrażania działań ochronnych (oznaczenie jako A1 w zał. nr 6 arkusze nr 9,19,20 - Mapa Działań Ochronnych obszaru PLB180002). Zalecane na nich działania ochronne są opisane w załączniku nr 5 do niniejszego zarządzenia, dla: bociana czarnego, dzięcioła biało-grzbiatego, dzięcioła trójpalczastego, dzięcioła zielonosiwego, jarząbka, muchołówki białoszywej, muchołówki małej, orlika krzykliwego, puchacza, puszczyka uralskiego, sóweczki, trzmielojada, włośchatki. Wskazane jest utrzymanie zadrzewionego charakteru tych miejsc.</p> <p>2. Tereny rolne (R). Ustaleniami MPZP objęte są obszary wdrażania działań ochronnych (A2 w załączniku nr 7 arkusz nr 9,19,20 - Mapa Działań Ochronnych obszaru PLB180002). Zalecane na nich działania ochronne są opisane w załączniku nr 5 do niniejszego zarządzenia, dla siedlisk otwartych bociana czarnego, derkacza, gąsiorka, orlika krzykliwego, puchacza, puszczyka uralskiego (A2) wskazane jest utrzymanie charakteru otwartego i rolniczego charakteru tych miejsc.</p> <p>3. Tereny wód powierzchniowych ze strefą ekologiczną (W). Ustaleniami MPZP objęte są obszary wdrażania działań ochronnych (oznaczenie A3 w załączniku nr 7 arkusz nr 9,19,20 - Mapa Działań Ochronnych obszaru PLB180002). Zalecane na nich działania ochronne są opisane w załączniku nr 5 do niniejszego zarządzenia, dla siedlisk: brodzca piskliwego, pluszcza, pliszki górskiej, zimorodka. Wskazane jest utrzymanie rolniczego lub zadrzewionego charakteru tych miejsc.</p> <p style="text-align: center;">WSKAZANIA PZO DO DOKUMNETU PLANISTYCZNEGO</p>

PROJEKT

		Zaleca się w obszarze wdrażania działań ochronnych dla wyżej wymienionych gatunków ptaków ograniczenie możliwości zabudowy, przekształcania koryt rzek, potoków, pozyskiwania piasku i żwiru oraz utrzymanie dotychczasowego sposobu zagospodarowania.
46.	<p>Miejscowy plan zagospodarowania przestrzennego Gminy Uście Gorlickie „Uście Gorlickie VII” w Gminie Uście Gorlickie wsie Banica i Izby Uchwała Nr XII/181/2012 Data uchwalenia: Rady Gminy Uście Gorlickie z dnia 31 sierpnia 2012 r. (Dz. Urz. Woj. Małop. z 2012 r., poz. 5384 ze zm.)</p>	<p style="text-align: center;">ZAPISY Z DOKUMENTU</p> <p style="text-align: center;">Przeznaczenie:</p> <p style="text-align: center;">1. Tereny leśne (ZL). i zadrzewione (ZN ,ZP).</p> <p>Ustaleniami MPZP objęte są obszary wdrażania działań ochronnych (oznaczenie jako A1 w zał. nr 6 arkusze nr 18 - Mapa Działań Ochronnych obszaru PLB180002). Zalecane na nich działania ochronne są opisane w załączniku nr 5 do niniejszego zarządzenia, dla: bociana czarnego, dzięcioła biało-grzbiatego, dzięcioła trójpalczastego, dzięcioła zielonosiwego, jarząbka, muchołówki białoszyjej, muchołówki małej, orlik krzykliwego, puchacza, puszczyka uralskiego, sóweczki, trzmiełojada, włośchatki. Wskazane jest utrzymanie zadrzewionego charakteru tych miejsc.</p> <p style="text-align: center;">2. Tereny rolne (R).</p> <p>Ustaleniami MPZP objęte są obszary wdrażania działań ochronnych (A2 w załączniku nr 7 arkusz nr 18- Mapa Działań Ochronnych obszaru PLB180002). Zalecane na nich działania ochronne są opisane w załączniku nr 5 do niniejszego zarządzenia, dla siedlisk otwartych bociana czarnego, derkacza, gąsiora, orlika krzykliwego, puchacza, puszczyka uralskiego (A2) wskazane jest utrzymanie charakteru otwartego i rolniczego charakteru tych miejsc.</p> <p style="text-align: center;">3. Tereny wód powierzchniowych ze strefą ekologiczną (W).</p> <p>Ustaleniami MPZP objęte są obszary wdrażania działań ochronnych (oznaczenie A3 w załączniku nr 7 arkusz nr 18 - Mapa Działań Ochronnych obszaru PLB180002). Zalecane na nich działania ochronne są opisane w załączniku nr 5 do niniejszego zarządzenia, dla siedlisk: brodziec piskliwego, pluszcza, pliszki górskiej, zimorodka. Wskazane jest utrzymanie rolniczego lub zadrzewionego charakteru tych miejsc.</p> <p style="text-align: center;">WSKAZANIA PZO DO DOKUMNETU PLANISTYCZNEGO</p> <p>Zaleca się w obszarze wdrażania działań ochronnych dla wyżej wymienionych gatunków ptaków ograniczenie możliwości zabudowy, przekształcania koryt rzek, potoków, pozyskiwania piasku i żwiru oraz utrzymanie dotychczasowego sposobu zagospodarowania.</p>
47.	<p>Miejscowy plan zagospodarowania przestrzennego Gminy Uście Gorlickie „Uście Gorlickie VI” w Gminie</p>	<p style="text-align: center;">ZAPISY Z DOKUMENTU</p> <p style="text-align: center;">Przeznaczenie:</p> <p style="text-align: center;">1. Tereny leśne (ZL). i zadrzewione (ZN ,ZP).</p> <p>Ustaleniami MPZP objęte są obszary wdrażania działań ochronnych (oznaczenie jako A1 w zał. nr 6 arkusze nr 8,18 - Mapa Działań Ochronnych obszaru PLB180002). Zalecane na nich działania ochronne są opisane w</p>

PROJEKT

<p>Uście Gorlickie, wsie: Brunary - Czarna - Stawisza – Śnietnica Uchwała Nr XXI/180/2012 Rady Gminy Uście Gorlickie z dnia 31 sierpnia 2012 r. (Dz. Urz. Woj. Małop. z 2012 r., poz. 5312 ze zm.)</p>	<p>załączniku nr 5 do niniejszego zarządzenia, dla: bociana czarnego, dzięcioła białogrzbietego, dzięcioła trójpalczastego, dzięcioła zielonosiwego, jarząbka, muchołówki białoszyjej, muchołówki małej, orlik krzykliwego, puchacza, puszczyka uralskiego, sóweczki, trzmiełojada, włośchatki. Wskazane jest utrzymanie zadrzewionego charakteru tych miejsc.</p> <p>2. Tereny rolne (R).</p> <p>Ustaleniami MPZP objęte są obszary wdrażania działań ochronnych (A2 w załączniku nr 7 arkusz nr 8,18 - Mapa Działań Ochronnych obszaru PLB180002). Zalecane na nich działania ochronne są opisane w załączniku nr 5 do niniejszego zarządzenia, dla siedlisk otwartych bociana czarnego, derkacza, gąsiorka, orlika krzykliwego, puchacza, puszczyka uralskiego (A2) wskazane jest utrzymanie charakteru otwartego i rolniczego charakteru tych miejsc.</p> <p>3. Tereny wód powierzchniowych ze strefą ekologiczną (W).</p> <p>Ustaleniami MPZP objęte są obszary wdrażania działań ochronnych (oznaczenie A3 w załączniku nr 7 arkusz nr 8,18 - Mapa Działań Ochronnych obszaru PLB180002). Zalecane na nich działania ochronne są opisane w załączniku nr 5 do niniejszego zarządzenia, dla siedlisk: brodziec piskliwego, pluszcza, pliszki górskiej, zimorodka. Wskazane jest utrzymanie rolniczego lub zadrzewionego charakteru tych miejsc.</p> <p>WSKAZANIA PZO DO DOKUMNETU PLANISTYCZNEGO</p> <p>Zaleca się w obszarze wdrażania działań ochronnych dla wyżej wymienionych gatunków ptaków ograniczenie możliwości zabudowy, przekształcania koryt rzek, potoków, pozyskiwania piasku i żwiru oraz utrzymanie dotychczasowego sposobu zagospodarowania.</p>
--	--

PROJEKT

Załączniki nr 7 do Zarządzenia Regionalnego Dyrektora Ochrony Środowiska w Rzeszowie i Regionalnego Dyrektora Ochrony Środowiska w Krakowie z dnia r. w sprawie ustanowienia planu zadań ochronnych dla obszaru Natura 2000 Beskid Niski PLB180002.

Załącznik stanowi plik zewnętrzny:

Załącznik_nr_7_Mapą_działań_ochronnych_PLB180002