



## Wydział Test

Pytanie 1

Punkty: 1,00

Operat techniczny zaewidencjonowany w roku 1982 pod numerem 113 w powiatowym zasobie geodezyjnym i kartograficznym (lubartowskim-kod TERYT 0608) ma nadany numer ewidencyjny:

Wybierz wszystkie poprawne:

- a. P.0608.113.1982
- b. P.0608.1982.113
- c. P.LUBART.1982.113
- d. 1982.P.0608.113

Pytanie 2

Punkty: 1,00

Trzeci człon identyfikatora ewidencyjnego materiału zasobu jest:

Wybierz wszystkie poprawne:

- a. czterocyfrową liczbą
- b. literą C, W lub P
- c. kolejną liczbą naturalną w danym roku kalendarzowym
- d. skrótem PL

Pytanie 3

Punkty: 1,00

Wypis z rejestru gruntów zawiera:

Wybierz wszystkie poprawne:

- a. datę aktualności danych wykazanych w wypisie
- b. numer jednostki rejestrowej gruntów
- c. oznaczenie sprawy według obowiązującego systemu kancelaryjnego
- d. datę sporządzenia dokumentu

Pytanie 4

Punkty: 1,00

Rękojmia wiary publicznej ksiąg wieczystych nie działa przeciwko:

Wybierz wszystkie poprawne:

- a. prawu dożywocia
- b. służebnościom przesyłu
- c. służebnościom ustanowionym na podstawie decyzji właściwego organu administracji państwowej
- d. prawu dzierżawy nieruchomości

Pytanie 5

Punkty: 1,00

Dane zgromadzone w powiatowej bazie geodezyjnej ewidencji sieci uzbrojenia terenu (GESUT) aktualizuje się między innymi:

Wybierz wszystkie poprawne:

- a. niezwłocznie po uzyskaniu danych lub informacji niezbędnych do tej aktualizacji, jednak nie później niż w terminie 14 dni od pozyskania ich z innego rejestru publicznego
- b. niezwłocznie po uzyskaniu danych lub informacji niezbędnych do tej aktualizacji, jednak nie później niż w terminie 30 dni od dnia, w którym zakończyła się narada koordynacyjna
- c. w cyklach miesięcznych
- d. niezwłocznie po uzyskaniu danych lub informacji niezbędnych do tej aktualizacji, jednak nie później niż w terminie 30 dni od dnia przekazania ich przez podmiot władający siecią uzbrojenia terenu

Pytanie 6

Punkty: 1,00

Obiekt mostowy to:

Wybierz wszystkie poprawne:

- a. budowla przeznaczona do przeprowadzenia szlaku wędrówek zwierząt dziko żyjących
- b. kładka
- c. budowla przeznaczona do przeprowadzenia samodzielnego ciągu pieszego
- d. budowla przeznaczona do przeprowadzenia drogi

Pytanie **7**

Punkty: 1,00

Jednostki miar inne niż legalne jednostki miar mogą być stosowane na mocy porozumień międzynarodowych:

Wybierz wszystkie poprawne:

- a. w transporcie morskim
- b. w geodezji
- c. w transporcie lotniczym
- d. w transporcie kolejowym

Pytanie **8**

Punkty: 1,00

Metadane zbiorów stanowiących infrastrukturę informacji przestrzennej obejmują informacje dotyczące między innymi:

Wybierz wszystkie poprawne:

- a. organów administracji odpowiedzialnych za tworzenie, aktualizację i udostępnianie zbiorów oraz usług danych przestrzennych
- b. pełnych danych kontaktowych do administratorów zbiorów
- c. warunków uzyskania dostępu do zbiorów i ich wykorzystania
- d. ograniczeń powszechnego dostępu do zbiorów oraz usług danych przestrzennych

Pytanie **9**

Punkty: 1,00

Mapa zasadnicza to wielkoskalowe opracowanie kartograficzne, zawierające informacje o przestrzennym usytuowaniu:

Wybierz wszystkie poprawne:

- a. punktów osnowy pomiarowej
- b. urzędzeń budowlanych
- c. konturów użytków gruntowych
- d. sieci uzbrojenia terenu

Pytanie **10**

Punkty: 1,00

Na Krajowe Ramy Interoperacyjności składają się:

Wybierz wszystkie poprawne:

- a. repozytorium ZSIN
- b. architektura systemów teleinformatycznych podmiotów realizujących zadania publiczne
- c. repozytorium interoperacyjności na ePUAP
- d. sposoby osiągnięcia interoperacyjności

Pytanie **11**

Punkty: 1,00

Zakładanie i prowadzenie ewidencji miejscowości, ulic i adresów należy do zadań:

Wybierz wszystkie poprawne:

- a. województwa
- b. powiatu
- c. wojewody
- d. gminy

Pytanie **12**

Punkty: 1,00

Rzecznik dyscyplinarny wszczyna postępowanie wyjaśniające :

Wybierz wszystkie poprawne:

- a. na wniosek Głównego Geodety Kraju
- b. na wniosek geodety województwa
- c. na wniosek wojewódzkiego inspektora nadzoru geodezyjnego i kartograficznego
- d. z urzędu

Pytanie **13**

Punkty: 1,00

Decyzja o pozwoleniu na budowę wygasa:

Wybierz wszystkie poprawne:

- a. jeżeli budowa została przerwana na czas dłuższy niż 5 lat

- b. jeżeli budowa nie została rozpoczęta przed upływem 3 lat od dnia, w którym decyzja ta stała się ostateczna
- c. jeżeli budowa została przerwana na czas dłuższy niż 3 lata
- d. jeżeli budowa nie została rozpoczęta przed upływem 5 lat od dnia, w którym decyzja ta stała się ostateczna

Pytanie **14**

Punkty: 1,00

Do zadań Służby Geodezyjnej i Kartograficznej należy w szczególności:

Wybierz wszystkie poprawne:

- a. wydawanie urzędowych map i atlasów terytorium Polski
- b. sporządzanie map topograficznych
- c. prowadzenie spraw związanych z ochroną informacji niejawnych w działalności geodezyjnej i kartograficznej
- d. realizacja polityki państwa w zakresie geodezji i kartografii

Pytanie **15**

Punkty: 1,00

Przy zakładaniu poziomych osnów pomiarowych z wykorzystaniem pomiarów kątowno-liniowych należy zapewnić :

Wybierz wszystkie poprawne:

- a. wyrównanie danych obserwacyjnych metodą najmniejszych kwadratów w układzie sieci wielorzędowej przy założeniu bezbłędności zakładanych punktów
- b. wyrównanie danych obserwacyjnych metodą najmniejszych kwadratów w układzie sieci jednorzędowej przy założeniu bezbłędności punktów nawiązania
- c. jednopunktowe nawiązanie do punktów poziomej osnowy geodezyjnej
- d. wielopunktowe nawiązanie do punktów poziomej osnowy geodezyjnej

Pytanie **16**

Punkty: 1,00

Dotychczasowy atrybut określający błąd położenia punktu granicznego (BPP) staje się:

Wybierz wszystkie poprawne:

- a. atrybutem określającym sposób pozyskania danych o punkcie granicznym
- b. pozostaje bez zmian
- c. atrybutem określającym spełnienie przez punkt wymaganych standardów dokładnościowych
- d. atrybutem określającym źródło danych o położeniu punktu granicznego

Pytanie **17**

Punkty: 1,00

Rejestr cen nieruchomości zawiera informacje dotyczące:

Wybierz wszystkie poprawne:

- a. wykazu nieruchomości będących przedmiotem transakcji
- b. rodzaju rynku
- c. ceny transakcji netto
- d. strony kupującej

Pytanie **18**

Punkty: 1,00

Jakim kolorem uwidacznia się na mapie porównania z terenem elementy do usunięcia:

Wybierz wszystkie poprawne:

- a. czerwonym
- b. niebieskim
- c. żółtym
- d. zielonym

Pytanie **19**

Punkty: 1,00

Materiały przyjęte do zasobu w postaci nieelektronicznej przetwarzają się niezwłocznie do dokumentu elektronicznego zapisanego w formacie:

Wybierz wszystkie poprawne:

- a. uzgodnionym z wykonawcą prac geodezyjnych
- b. pdf

- c. gml
- d. shp

Pytanie **20**

Punkty: 1,00

Informacjom niejawnym nadaje się klauzulę „ściśle tajne” jeżeli ich nieuprawnione ujawnienie:

Wybierz wszystkie poprawne:

- a. osłabi gotowość obronną Rzeczypospolitej Polskiej
- b. zagrazi lub może zagrazić życiu pracownikom, którzy wykonują czynności operacyjno-rozpoznawcze
- c. zagrazi lub może zagrazić życiu lub zdrowiu świadków koronnych
- d. w istotny sposób zakłóci funkcjonowanie organów ścigania

Pytanie **21**

Punkty: 1,00

Termin uważa się za zachowany, jeżeli przed jego upływem pismo zostało:

Wybierz wszystkie poprawne:

- a. wysłane w formie dokumentu elektronicznego do organu administracji publicznej
- b. nadane w placówce pocztowej operatora świadczącego pocztowe usługi powszechne w państwie członkowskim Unii Europejskiej, Konfederacji Szwajcarskiej albo państwie członkowskim Europejskiego Porozumienia o Wolnym Handlu (EFTA) – stronie umowy o Europejskim Obszarze Gospodarczym
- c. złożone przez żołnierza bezpośrednio przełożonemu
- d. złożone w polskim urzędzie konsularnym

Pytanie **22**

Punkty: 1,00

Spory kompetencyjne między organami jednostek samorządu terytorialnego a organami administracji rządowej rozstrzyga :

Wybierz wszystkie poprawne:

- a. Główny Geodeta Kraju
- b. właściwy minister
- c. sąd administracyjny
- d. wojewoda

Pytanie **23**

Punkty: 1,00

Podziału na obręby ewidencyjne i określenia ich granic dokonuje:

Wybierz wszystkie poprawne:

- a. wójt w uzgodnieniu z właściwą jednostką statystyki publicznej
- b. starosta w uzgodnieniu z właściwą radą gminy
- c. starosta w uzgodnieniu z Głównym Geodetą Kraju
- d. wójt

Pytanie **24**

Punkty: 1,00

W przypadku, gdy dla danego obiektu bazy BDOT500 dopuszcza się reprezentację geometryczną obiektu za pomocą punktu albo poligonu, reprezentację punktową stosuje się:

Wybierz wszystkie poprawne:

- a. jeżeli średnica obiektu lub jego wymiary są mniejsze niż 0,75 m lub równe 0,75 m
- b. jeżeli średnica obiektu lub jego wymiary są mniejsze niż 0,50 m lub równe 0,50 m
- c. jeżeli średnica obiektu lub jego wymiary są mniejsze niż 0,25 m lub równe 0,25 m
- d. jeżeli średnica obiektu lub jego wymiary są mniejsze niż 0,65 m lub równe 0,65 m

Pytanie **25**

Punkty: 1,00

Karze grzywny podlega:

Wybierz wszystkie poprawne:

- a. kierownik prac gdy wbrew przepisom art. 12 ust. 1 nie zgłosił pracy geodezyjnej
- b. wykonawca prac geodezyjnych gdy wbrew przepisom art. 12a nie przekazał materiałów powstałych w wyniku prac geodezyjnych lub kartograficznych, lub informacji o tych materiałach do państwowego zasobu geodezyjnego i kartograficznego
- c. wykonawca prac geodezyjnych gdy wbrew przepisom art. 12 ust. 1 nie zgłosił pracy geodezyjnej

- d. kierownik prac gdy wbrew przepisom art. 12a nie przekazał materiałów powstałych w wyniku prac geodezyjnych lub kartograficznych

Pytanie **26**

Punkty: 1,00

Organ prowadzący zasób geodezyjny i kartograficzny w celu wyłączenia materiałów zasobu, które utraciły przydatność użytkową, powołuje komisję w składzie:

Wybierz wszystkie poprawne:

- a. co najmniej trzyosobowym
- b. co najmniej sześciuosobowym
- c. co najmniej pięciosobowym
- d. co najmniej siedmioosobowym

Pytanie **27**

Punkty: 1,00

Wyniki pomiarów długości oraz współrzędne prostokątne płaskie przy wykonywaniu geodezyjnych pomiarów sytuacyjnych:

Wybierz wszystkie poprawne:

- a. wyraża się w milimetrach z precyzją zapisu do 0,01 m
- b. wyraża się w milimetrach z precyzją zapisu do 0,001 m - dla pomiarów wymagających wyższej dokładności
- c. wyraża się w metrach z precyzją zapisu do 0,001 m - dla pomiarów wymagających wyższej dokładności
- d. wyraża się w metrach z precyzją zapisu do 0,01 m

Pytanie **28**

Punkty: 1,00

Wymiaru sprawiedliwości w Rzeczypospolitej Polskiej nie sprawują:

Wybierz wszystkie poprawne:

- a. zgromadzenie narodowe
- b. sądy administracyjne
- c. samorządowe kolegia odwoławcze
- d. sądy powszechne

Pytanie **29**

Punkty: 1,00

Przedmiotem geodezyjnego pomiaru wysokościowego w przypadku podziemnych szczegółów terenowych są dostępne do pomiaru:

Wybierz wszystkie poprawne:

- a. załamania poziome osi przewodów sieci uzbrojenia terenu
- b. przekroje poprzeczne ulic urządzonych
- c. dolne krawędzie rur ochronnych kabli
- d. dna studzienek kanalizacyjnych

Pytanie **30**

Punkty: 1,00

Jednostkami powierzchniowymi podziału kraju dla celów ewidencji są:

Wybierz wszystkie poprawne:

- a. użytek gruntowy
- b. działka ewidencyjna
- c. obręb ewidencyjny
- d. jednostka ewidencyjna

Pytanie **31**

Punkty: 1,00

Trwała stabilizacja punktów granicznych może nastąpić:

Wybierz wszystkie poprawne:

- a. na wniosek kierownika prac geodezyjnych
- b. na koszt zainteresowanych podmiotów
- c. z inicjatywy zainteresowanych podmiotów
- d. w każdym przypadku

Pytanie **32**

Punkty: 1,00

Przy określaniu zasięgu konturów klasyfikacyjnych kontury o powierzchni:

Wybierz wszystkie poprawne:

- a. mniejszej niż 0,10 ha włącza się do konturu przyległego
- b. większej niż 0,10 ha włącza się do konturu przyległego
- c. mniejszej niż 0,20 ha włącza się do konturu przyległego
- d. mniejszej niż 0,10 ha pozostawia się bez zmian

Pytanie **33**

Punkty: 1,00

Przy wykonywaniu geodezyjnych pomiarów sytuacyjnych pomija się punkty szczegółu terenowego, których odchylenie od linii prostej konturu tego szczegółu sytuacyjnego, ustalonej przez dwa sąsiednie pomierzone punkty:

Wybierz wszystkie poprawne:






- a. nie przekracza 0,70 m w przypadku III grupy szczegółów terenowych.
- b. nie przekracza 1,5 m w przypadku I grupy szczegółów terenowych,
- c. nie przekracza 0,30 m w przypadku II grupy szczegółów terenowych,
- d. nie przekracza 0,10 m w przypadku I grupy szczegółów terenowych,

Pytanie **34**

Punkty: 1,00

Które znaki kartograficzne stanowią obiekty bazy geodezyjnej ewidencji sieci uzbrojenia terenu (GESUT):

Wybierz wszystkie poprawne:

- a. 
- b. 
- c. 
- d.  

Pytanie **35**

Punkty: 1,00

Zgodnie z ustawą – Kodeks postępowania administracyjnego, odwołanie od decyzji wydanej w pierwszej instancji i ogłoszonej stronie, wnosi się, od dnia jej ogłoszenia w terminie:

Wybierz wszystkie poprawne:

- a. 14 dni
- b. 21 dni
- c. 30 dni
- d. 7 dni

Pytanie **36**

Punkty: 1,00

Studium uwarunkowań i kierunków zagospodarowania przestrzennego gminy:

Wybierz wszystkie poprawne:

- a. nie jest aktem prawa miejscowego
- b. jest dokumentem planistycznym niepodlegającym uchwaleniu przez radę gminy
- c. jest aktem kierownictwa wewnętrznego gminy
- d. jest aktem prawa miejscowego

Pytanie **37**

Punkty: 1,00

Ewidencję zbiorów i usług danych przestrzennych objętych infrastrukturą informacji przestrzennej prowadzi:

Wybierz wszystkie poprawne:

- a. Główny Geodeta Kraju
- b. minister właściwy do spraw budownictwa, planowania i zagospodarowania przestrzennego oraz mieszkalnictwa
- c. Minister Spraw Wewnętrznych i Administracji
- d. Minister Cyfryzacji

Pierwszy człon identyfikatora ewidencyjnego materiału zasobu jest:

Pytanie **38**

Punkty: 1,00

Wybierz wszystkie poprawne:

- a. identyfikatorem TERYT
- b. literą C, W lub P
- c. czterocyfrową liczbą
- d. skrótem PL

Pytanie **39**

Punkty: 1,00

Sieć niezidentyfikowaną oznacza się w GESUT literą:

Wybierz wszystkie poprawne:

- a. i
- b. x
- c. y
- d. n

Pytanie **40**

Punkty: 1,00

Zawiadomienia o czynnościach podjętych w celu ustalenia przebiegu granic działek ewidencyjnych wykonawca prac geodezyjnych doręcza podmiotom nie później niż ... przed wyznaczonym terminem:

Wybierz wszystkie poprawne:

- a. 7 dni roboczych
- b. 7 dni
- c. 2 tygodnie
- d. 14 dni

Pytanie **41**

Punkty: 1,00

Kto znaki graniczne niszczy, uszkadza, usuwa, przesuwa lub czyni niewidocznymi albo fałszywie wystawia:

Wybierz wszystkie poprawne:

- a. podlega grzywnie, podlega karze ograniczenia wolności albo pozbawienia wolności do lat 2
- b. podlega karze ograniczenia wolności albo pozbawienia wolności do lat 5
- c. podlega karze pozbawienia wolności do 3 lat
- d. nie podlega grzywnie

Pytanie **42**

Punkty: 1,00

Wpływy z udostępniania map, danych z ewidencji gruntów i budynków oraz innych materiałów i informacji z zasobów powiatowych :

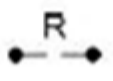


Wybierz wszystkie poprawne:

- a. są dochodami budżetu państwa
- b. są dochodami własnymi budżetu powiatu
- c. są dochodami Powiatowego Funduszu Gospodarki Zasobem Geodezyjnym i Kartograficznym
- d. są dochodami Centralnego Funduszu Gospodarki Zasobem Geodezyjnym i Kartograficznym

Pytanie **43**

Punkty: 1,00

Który znak kartograficzny przedstawia reklamę lub tablicę informacyjną:

1		2		3	
---	-------------------------------------------------------------------------------------	---	---------------------------------------------------------------------------------------	---	---------------------------------------------------------------------------------------

Wybierz wszystkie poprawne:

- a. 2
- b. żaden z powyższych
- c. 1
- d. 3

Aktualizacji danych ewidencji miejscowości, ulic i adresów, ich uzupełnienia lub zmiany dokonuje się z urzędu w trybie czynności materialno-technicznej, w przypadku gdy:

Pytanie **44**  
Punkty: 1,00

Wybierz wszystkie poprawne:

- a. został nadany nowy numer porządkowy
- b. nadano nazwę ulicy w drodze decyzji wójta
- c. obiekty przestrzenne ujawniane w ewidencji zakończyły swój cykl istnienia
- d. istniejąca numeracja porządkowa zawiera wady utrudniające jej wykorzystywanie

Pytanie **45**  
Punkty: 1,00

Co należy do obowiązków kierownika prac geodezyjnych:

Wybierz wszystkie poprawne:

- a. przekazanie organowi Służby Geodezyjnej i Kartograficznej, do którego zostały zgłoszone prace geodezyjne, zbiory nowych, zmodyfikowanych lub zweryfikowanych danych oraz dokumenty powstałe w wyniku wykonanej pracy geodezyjnej
- b. zgłoszenie pracy geodezyjnej przed jej rozpoczęciem
- c. kierowanie pracami geodezyjnymi, podlegającymi zgłoszeniu do państwowego zasobu geodezyjnego i kartograficznego, oraz sprawowanie nad nimi bezpośredniego nadzoru
- d. zawiadomienie Organu Służby Geodezyjnej i Kartograficznej, do którego zostały zgłoszone prace geodezyjne, o zakończeniu tych prac

Pytanie **46**  
Punkty: 1,00

Organ prowadzący zasób:

Wybierz wszystkie poprawne:

- a. przechowuje materiały zasobu w sposób chroniący je przed pożarem
- b. przechowuje co najmniej dwie ostatnie kopie bezpieczeństwa materiałów zasobu
- c. wykonuje na nośnikach zewnętrznych, nie rzadziej niż raz na rok, kopie bezpieczeństwa materiałów zasobu w postaci elektronicznej
- d. przechowuje materiały zasobu w sposób chroniący je przed zniszczeniem

Pytanie **47**  
Punkty: 1,00

Oświadczenie woli złożone przez osobę jest nieważne:

Wybierz wszystkie poprawne:

- a. gdy zostało złożone przez osobę, która z jakichkolwiek powodów znajdowała się w stanie wyłączającym świadome albo swobodne powzięcie decyzji i wyrażenie woli. Dotyczy to w szczególności choroby psychicznej, niedorozwoju umysłowego albo innego, chociażby nawet przemijającego, zaburzenia czynności psychicznych.
- b. gdy zostanie złożone ustnie bez świadków
- c. gdy zostanie wycofane przez tą osobę do 14 dni od jego złożenia
- d. gdy zostanie złożone drugiej stronie za jej zgodą dla pozorów

Pytanie **48**  
Punkty: 1,00

Pomiar geodezyjny w toku budowy obejmuje:

Wybierz wszystkie poprawne:

- a. geodezyjną obsługę budowy i montażu
- b. pomiar przemieszczeń i odkształceń obiektów budowlanych lub ich podłoża
- c. sporządzenie mapy z projektem podziału nieruchomości
- d. geodezyjną inwentaryzację powykonawczą obiektów lub ich elementów

Pytanie **49**  
Punkty: 1,00

Droga powiatowa (w rozumieniu ustawy o drogach publicznych) powinna spełniać wymagania techniczne i użytkowe określone dla następujących klas:

Wybierz wszystkie poprawne:

- a. G
- b. Z
- c. L
- d. GP



Pytanie **50**

Punkty: 1,00

Każdy czyjego interesu dotyczą dane ewidencyjne ujawnione w projekcie operatu opisowo-kartograficznego opracowanego w procesie modernizacji ewidencji gruntów i budynków, może w okresie wyłożenia projektu do wglądu zgłaszać:

Wybierz wszystkie poprawne:

- a. zażalenia na te dane
- b. zastrzeżenia do tych danych
- c. uwagi do tych danych
- d. zarzuty do tych danych

Pytanie **51**

Punkty: 1,00

Rada gminy (miasta) swoją wolę wyraża poprzez:

Wybierz wszystkie poprawne:

- a. zarządzenia
- b. postanowienia
- c. decyzje
- d. uchwały

Pytanie **52**

Punkty: 1,00

Materiały przyjęte do zasobu w postaci elektronicznej przetwarza się niezwłocznie do dokumentu elektronicznego zapisanego w formacie:

Wybierz wszystkie poprawne:

- a. gml
- b. pdf
- c. uzgodnionym z wykonawcą prac geodezyjnych
- d. shp

Pytanie **53**

Punkty: 1,00

Centrem znaku geodezyjnego jest jest odpowiednio:

Wybierz wszystkie poprawne:

- a. wszystkie odpowiedzi są poprawne
- b. dla punktów osnowy stabilizowanych wielopoziomowo - fizycznie zaznaczony centr znaku podziemnego albo zasadniczego elementu znaku
- c. dla punktów osnowy wysokościowej - najwyższy punkt zasadniczego elementu znaku
- d. dla punktów osnowy stabilizowanych jednopoziomowo - fizycznie zaznaczony środek znaku

Pytanie **54**

Punkty: 1,00

Celem publicznym jest:

Wybierz wszystkie poprawne:

- a. budowa obiektów handlowych o powierzchni powyżej 2000 m<sup>2</sup>
- b. budowa elektrowni wiatrowych
- c. budowa i utrzymanie szkół prywatnych
- d. budowa oraz utrzymywanie urządzeń wodnych służących do oczyszczania i odprowadzania ścieków

Pytanie **55**

Punkty: 1,00

Rozgraniczenia nieruchomości dokonują:

Wybierz wszystkie poprawne:

- a. starostowie
- b. wójtowie (burmistrzowie, prezydenci miast)
- c. sądy
- d. geodeci posiadający odpowiednie uprawnienia

Pytanie **56**

Punkty: 1,00

Relacje topologiczne w bazie danych BDOT500 nie mogą zawierać:

Wybierz wszystkie poprawne:

- a. kolizji z obiektami bazy GESUT

- b. kolizji z obiektami bazy EGIB
- c. odwołania do innych obiektów
- d. niedociągnięć i przeciągnięć połączeń linii lub powierzchni

Pytanie **57**

Punkty: 1,00

Uchwały podejmowane przez Radę Ministrów :

Wybierz wszystkie poprawne:

- a. mają charakter wewnętrzny
- b. obowiązują tylko jednostki organizacyjnie podległe organowi wydającemu te akty
- c. obowiązują na terenie całego kraju
- d. mają charakter zewnętrzny

Pytanie **58**

Punkty: 1,00

Zezwolenie zarządcy drogi, wydane w drodze decyzji administracyjnej, wymagane jest w przypadku:

Wybierz wszystkie poprawne:

- a. zajęcia pasa drogowego na cele związane z ochroną dróg
- b. zajęcia pasa drogowego na cele związane z przebudową drogi
- c. zajęcia pasa drogowego na cele niezwiązane z remontem drogi
- d. zajęcia pasa drogowego na cele niezwiązane z budową drogi

Pytanie **59**

Punkty: 1,00

Kto prowadzi bazę danych Państwowego Rejestru Granic?

Wybierz wszystkie poprawne:

- a. starosta
- b. wójt, burmistrz, prezydent miasta
- c. prezydent miasta na prawach powiatu
- d. Główny Geodeta Kraju

Pytanie **60**

Punkty: 1,00

Postępowanie o rozgraniczenie nieruchomości przeprowadza się z urzędu:

Wybierz wszystkie poprawne:

- a. przy podziale nieruchomości
- b. przy scaleniu i podziale nieruchomości
- c. przy modernizacji ewidencji gruntów i budynków
- d. przy scaleniu gruntów