

**ZARZĄDZENIE  
REGIONALNEGO DYREKTORA OCHRONY ŚRODOWISKA W BYDGOSZCZY**

z dnia 20 czerwca 2016 r.

**w sprawie rezerwatu przyrody „Brzęki im. Zygmunta Czubińskiego”**

Na podstawie art. 13 ust. 3 ustawy z dnia 16 kwietnia 2004 r. o ochronie przyrody (Dz. U. z 2015 r. poz. 1651, 1936 i 2171 oraz z 2016 r. poz. 422) zarządza się, co następuje:

§ 1. 1. Rezerwat przyrody „Brzęki im. Zygmunta Czubińskiego”, zwany dalej „rezerwatem”, stanowi obszar o powierzchni 102,21 ha, położony na terenie gminy Osie, w powiecie świeckim, w województwie kujawsko-pomorskim.

2. Wykaz oddziałów leśnych wchodzących w skład rezerwatu określa załącznik nr 1 do zarządzenia.

3. Przebieg granicy rezerwatu określa mapa stanowiąca załącznik nr 2 do zarządzenia.

4. Opis granicy rezerwatu, w postaci współrzędnych geograficznych punktów załamania granicy w układzie współrzędnych płaskich prostokątnych PL-1992, zawiera załącznik nr 3 do zarządzenia.

§ 2. Celem ochrony rezerwatu jest zachowanie fragmentu lasu łąkowego *Tilio-Carpinetum* z udziałem brekinii *Sorbus torminalis* i domieszką buka *Fagus sylvatica*.

§ 3. 1. Dla rezerwatu określa się rodzaj - Leśny (L).

2. Dla rezerwatu określa się typ i podtyp:

- 1) ze względu na dominujący przedmiot ochrony: typ - Fitocenotyczny (PFi), podtyp - zbiorowisk leśnych (zl);
- 2) ze względu na główny typ ekosystemu: typ - Leśny i borowy (EL), podtyp - lasów mieszanych nizinnych (lmn).

§ 4. Nadzór nad rezerwatem sprawuje Regionalny Dyrektor Ochrony Środowiska w Bydgoszczy.

§ 5. Zarządzenie wchodzi w życie po upływie 14 dni od dnia ogłoszenia<sup>1)</sup>.

Z up. Regionalnego Dyrektora  
Ochrony Środowiska w Bydgoszczy

  
Marek Maciukowski  
Regionalny Konserwator Przyrody  
w Bydgoszczy

---

<sup>1)</sup>Niniejsze zarządzenie było poprzedzone zarządzeniem Ministra Leśnictwa i Przemysłu Drzewnego z dnia 26 marca 1975 r. w sprawie uznania za rezerwaty przyrody (M. P. Nr 11, poz. 64), które utraciło moc obowiązującą z dniem wejścia w życie ustawy z dnia 16 kwietnia 2004 r. o ochronie przyrody (Dz. U. z 2015 r. poz. 1651, z póź. zm.).

Załączniki do zarządzenia  
Regionalnego Dyrektora Ochrony Środowiska  
w Bydgoszczy  
z dnia 20 czerwca 2016 r.

**Załącznik nr 1**

**Wykaz oddziałów leśnych wchodzących w skład rezerwatu**


Nadleśnictwo	Leśnictwo	Oddział	Pododdział	Powierzchnia pododdziału [ha]
Osie, wg Planu Urządzania Lasu na lata 2007-2016	Orli Dwór	34	d	1,99
			g	1,93
			h	6,53
			i	2,14
			j	1,00
			~c	0,08
		34A	a	0,29
			b	1,68
			c	2,39
			~b	0,13
			~c	0,03
		35	d	1,50
			f	4,45
			g	1,65
			~c	0,20
		70	a	1,24
			b	4,18
			c	3,19
			d	3,74
			f	3,77
			g	3,86
			h	3,80
			i	0,52
			j	1,92
			~a	0,17
			~b	0,02
			~c	0,02
			~d	0,34
			71	a
		b		3,96
		c		3,82
		d		3,60
		f		2,68
		g		7,70
h	0,54			
~a	0,19			

		~b	0,33
	72	c	5,71
		d	6,64
		f	3,89
		g	2,12
		~c	0,03
		~d	0,33
		110	a
	~a		0,16
	~b		0,05
		Razem	102,21

Z up. Regionalnego Dyrektora  
 Ochrony Środowiska w Bydgoszczy  
 Marek Machajkowski  
 Regionalny Konserwator Przyrody  
 w Bydgoszczy





## Przebieg granicy rezerwatu przyrody



**Przebieg granicy rezerwatu przyrody  
Brzeźki im. Zygmunta Czubińskiego**

## Legenda

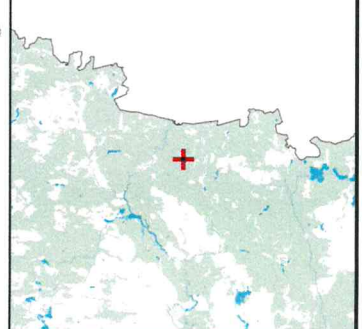
-  Granica rezerwatu przyrody
-  Leśna Mapa Numeryczna (Nadleśnictwo Osie 2007-2016)

Układ współrzędnych: PL-1992  
Podkład: ortofotomapa GUGiK  
Data sporządzenia: 2016-03-14

0 100 200 m

Z up. Regionalnego Dyrektora  
Ochrony Środowiska w Bydgoszczy

Marek Machnikowski  
Regionalny Konserwator Przyrody  
w Bydgoszczy



**Opis granicy rezerwatu, w postaci współrzędnych geograficznych punktów załamania granicy w układzie współrzędnych płaskich prostokątnych PL-1992**

nr	x	y	opis
1	643650,60	457739,00	obszar 1
2	643598,53	457653,53	obszar 1
3	643984,34	457407,12	obszar 1
4	643986,30	457407,88	obszar 1
5	644103,02	457452,79	obszar 1
6	644154,76	457472,69	obszar 1
7	644222,33	457509,89	obszar 1
8	644245,49	457522,64	obszar 1
9	644255,67	457528,25	obszar 1
10	644362,70	457713,16	obszar 1
11	644357,59	457716,31	obszar 1
12	644346,87	457722,92	obszar 1
13	644295,16	457754,80	obszar 1
14	644194,05	457756,76	obszar 1
15	644150,92	457687,47	obszar 1
16	644143,12	457672,75	obszar 1
17	644057,33	457533,69	obszar 1
18	644053,94	457535,81	obszar 1
19	644011,12	457562,62	obszar 1
20	643985,23	457578,83	obszar 1
21	643717,34	457746,55	obszar 1
22	643654,54	457745,46	obszar 1
23	643650,60	457739,00	obszar 1
1	642785,13	458172,82	obszar 2
2	642682,24	458007,37	obszar 2
3	642688,63	458003,27	obszar 2
4	642790,64	457937,78	obszar 2
5	642867,20	457889,62	obszar 2
6	643057,10	457770,14	obszar 2
7	643290,99	457772,31	obszar 2
8	643664,75	457774,69	obszar 2
9	643670,28	457771,29	obszar 2
10	643671,32	457773,00	obszar 2
11	643672,36	457774,71	obszar 2
12	643674,96	457778,77	obszar 2
13	643746,65	457890,77	obszar 2
14	643761,13	457913,39	obszar 2
15	643782,84	457947,30	obszar 2
16	643811,18	457991,58	obszar 2



17	643813,37	457995,01	obszar 2
18	643835,70	458029,89	obszar 2
19	643837,59	458032,84	obszar 2
20	643839,48	458035,79	obszar 2
21	643916,79	457988,12	obszar 2
22	643996,10	457939,21	obszar 2
23	644116,15	457865,18	obszar 2
24	644220,28	457800,98	obszar 2
25	644245,22	457785,60	obszar 2
26	644255,91	457779,01	obszar 2
27	644345,42	457779,01	obszar 2
28	644392,19	457861,28	obszar 2
29	644302,70	457980,80	obszar 2
30	644275,85	458023,23	obszar 2
31	644253,03	458060,07	obszar 2
32	644186,15	458131,04	obszar 2
33	644168,31	458156,68	obszar 2
34	644158,07	458184,60	obszar 2
35	644147,67	458222,75	obszar 2
36	644140,46	458227,16	obszar 2
37	644010,62	458306,51	obszar 2
38	643954,67	458340,56	obszar 2
39	643799,48	458435,00	obszar 2
40	643506,11	458613,53	obszar 2
41	643499,23	458617,72	obszar 2
42	643367,38	458697,95	obszar 2
43	643281,05	458750,48	obszar 2
44	643220,79	458650,33	obszar 2
45	643217,26	458644,47	obszar 2
46	643212,29	458636,20	obszar 2
47	643189,80	458598,83	obszar 2
48	643169,74	458565,48	obszar 2
49	643146,14	458526,25	obszar 2
50	643120,29	458483,29	obszar 2
51	643094,88	458441,63	obszar 2
52	643067,69	458397,05	obszar 2
53	643052,85	458372,71	obszar 2
54	643045,93	458361,37	obszar 2
55	643026,35	458329,27	obszar 2
56	642956,27	458214,38	obszar 2
57	642849,50	458280,43	obszar 2
58	642785,13	458172,82	obszar 2

Z up. Regionalnego Dyrektora  
Ochrony Środowiska w Bydgoszczy

Marek Machnikowski  
Regionalny Konserwator Przyrody  
w Bydgoszczy

## Uzasadnienie

Na podstawie art. 13 ust. 3 ustawy z dnia 16 kwietnia 2004 r. o ochronie przyrody (Dz. U. z 2015 r. poz. 1651, z późn. zm.) uznanie za rezerwat przyrody następuje w drodze aktu prawa miejscowego w formie zarządzenia regionalnego dyrektora ochrony środowiska, które określa jego nazwę, położenie lub przebieg granicy i otulinę, jeżeli została wyznaczona, cele ochrony oraz rodzaj, typ i podtyp rezerwatu przyrody, a także sprawującego nadzór nad rezerwatem.

Rezerwat przyrody „Brzęki im. Zygmunta Czubińskiego” utworzony został zarządzeniem Ministra Leśnictwa i Przemysłu Drzewnego z dnia 26 marca 1975 r. w sprawie uznania za rezerwaty przyrody (M. P. Nr 11, poz. 64). Niniejsze zarządzenie Regionalnego Dyrektora Ochrony Środowiska w Bydgoszczy obejmuje aktualizację danych ewidencyjnych oraz dostosowanie danych dotyczących rezerwatu do obowiązujących przepisów prawnych, w tym określenie rodzaju, typu i podtypu rezerwatu zgodnie z rozporządzeniem Ministra Środowiska z dnia 30 marca 2005 r. w sprawie rodzajów, typów i podtypów rezerwatów przyrody (Dz. U. Nr 60, poz. 533). Powierzchnia rezerwatu 102,21 ha oraz cel ochrony rezerwatu nie ulegają zmianie. Celem ochrony rezerwatu jest zachowanie fragmentu lasu grądowego *Tilio-Carpinetum* z udziałem brekinii *Sorbus torminalis* i domieszka buka *Fagus sylvatica*.

Projekt zarządzenia został zaopiniowany przez zarządcę terenu rezerwatu Nadleśnictwo Osie pismem znak: ZG.7212.7.2016, z dnia 19.04.2016 r. Na podstawie art. 59 ust. 2 ustawy z dnia 23 stycznia 2009 r. o wojewodzie i administracji rządowej w województwie (Dz. U. z 2015 r. poz. 525, z późn. zm.) projekt zarządzenia został uzgodniony przez Wojewodę Kujawsko-Pomorskiego pismem znak: WSRRW.II.710.16/3.2016, z dnia 13.06.2016 r.

Z up. Regionalnego Dyrektora  
Ochrony Środowiska w Bydgoszczy

  
Marek Machnikowski  
Regionalny Konserwator Przyrody  
w Bydgoszczy

