

ZARZĄDZENIE NR 13/14
REGIONALNEGO DYREKTORA OCHRONY ŚRODOWISKA W RZESZOWIE
z dnia 17 listopada 2014 r.
w sprawie ustanowienia zadań ochronnych dla rezerwatu przyrody „Przędki im. prof.
Henryka Świdzińskiego ”

Na podstawie art. 22 ust. 2 pkt 2), ust. 3 pkt. 1), 2) i 4) oraz ust. 4 ustawy z dnia 16 kwietnia 2004 r. o ochronie przyrody (Dz. U. z 2013 r., poz. 267, z późn. zm.¹) **zarządza się, co następuje:**

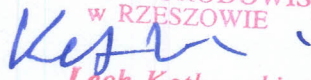
§ 1. Ustanawia się na rok zadania ochronne dla rezerwatu przyrody „Przędki im. prof. Henryka Świdzińskiego”, zwanego dalej „rezerwatem”, położonego w gminie Korczyna, na terenie Nadleśnictwa Kołaczyce, leśnictwo Odrzykoń.

§ 2. Zadania ochronne, o których mowa w § 1, obejmują:

- 1) identyfikację i ocenę istniejących i potencjalnych zagrożeń wewnętrznych i zewnętrznych oraz sposoby eliminacji lub ograniczania tych zagrożeń i ich skutków, które określa załącznik nr 1 do zarządzenia;
- 2) opis sposobów ochrony czynnej ekosystemów, z podaniem rodzaju, rozmiaru i lokalizacji poszczególnych zadań, które określa załącznik nr 2 do zarządzenia;

§ 3 Obszar rezerwatu objęty jest ochroną czynną.

§ 4. Zarządzenie wchodzi w życie z dniem podpisania.

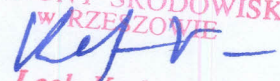
REGIONALNY DYREKTOR
OCHRONY ŚRODOWISKA
w RZESZOWIE

Lech Kotkowski

¹ Dz. U. z 2013 r. poz. 628, poz. 842, Dz. U. z 2014 r. poz. 805, 850, 1002, 1101.

Załącznik Nr 1
do zarządzenia Nr 12/14
Regionalnego Dyrektora
Ochrony Środowiska w Rzeszowie

**Identyfikacja oraz ocena istniejących i potencjalnych zagrożeń wewnętrznych
i zewnętrznych oraz sposoby eliminacji lub ograniczania tych zagrożeń oraz ich skutków**

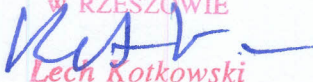
L.p.	Przedmiot zagrożenia	Identyfikacja i ocena istniejących i potencjalnych zagrożeń wewnętrznych i zewnętrznych	Sposoby eliminacji lub ograniczania istniejących i potencjalnych zagrożeń wewnętrznych i zewnętrznych oraz ich skutków
1	2	3	4
1	Krajobrazowe i geologiczne walory reprezentowane przez grupy skał piaskowca ciężkowickiego	Utrata walorów krajobrazowych w skutek nadmiernego rozwoju drzew i krzewów zasłaniających charakterystyczną rzeźbę tych utworów geologicznych. Mechaniczne uszkodzenie powierzchni skał wskutek działania systemu korzeniowego drzew i krzewów.	Obserwacja procesów naturalnych. Wycięcie drzew i krzewów przysłaniających grupy skał lub uszkodzających ich powierzchnie.

REGIONALNY DYREKTOR
OCHRONY ŚRODOWISKA
W RZESZOWIE

Lech Kotkowski

Załącznik Nr 2
Do zarządzenia Nr 12/14
Regionalnego Dyrektora
Ochrony Środowiska w Rzeszowie

**Opis sposobów ochrony czynnej ekosystemów,
z podaniem rodzaju, rozmiaru i lokalizacji poszczególnych zadań**

Lp.	Czynności	Sposób wykonania i zakres	Rozmiar i lokalizacja zadań ochronnych
1	2	3	4
1	Obserwacja procesów naturalnych i efektów prowadzonych działań	Lustracja terenowa minimum jeden raz w roku w celu wykrycia ewentualnych zagrożeń dla substancji przyrodniczej rezerwatu.	Obszar całego rezerwatu.
2	Wycięcie drzew i krzewów przysłaniających grupy skał lub uszkadzających ich powierzchnie.	Wycięcie drzew lub krzewów przy użyciu sprzętu mechanicznego oraz wywóz poza teren rezerwatu drewna. Wywóz drewna przy użyciu sprzętu mechanicznego, przy pokrywie śnieżnej. W przypadku braku racjonalnej technicznie możliwości wywozu drewna, należy je pozostawić do naturalnego rozkładu w miejscach uniemożliwiających jego swobodne przemieszczanie się.	Drzewa lub krzewy przeznaczone do usunięcia wskazane zostaną przez Regionalnego Dyrektora Ochrony Środowiska w Rzeszowie przy czynnym współudziale Wójta Gminy Korczyn, ZPKP w Krośnie oraz Nadleśnictwa Kołaczyce. Wskazania drzew do usunięcia należy dokonać w terminie do 30 listopada 2014 r. poprzez oznaczenie farbą stosowaną w leśnictwie do tego typu prac. Prace na terenie rezerwatu należy przeprowadzić przy pokrywie śnieżnej w terminie do dnia 28 lutego 2015 r.

REGIONALNY DYREKTOR
OCHRONY ŚRODOWISKA
w RZESZOWIE

Lech Kotkowski