



Regionalna Dyrekcja
Ochrony Środowiska w Łodzi


Data
wpływu: 2023 -08- 09

Nr 9612

Mąkolice 05.08.2023r.

Podmiot wnoszący Petycję:
Mieszkańcy i właściciele nieruchomości
na terenie wsi Mąkolice
w gminie Wola Krzysztoporska

Adres do korespondencji:



~~Wójt Gminy Wola Krzysztoporska~~
~~Rada Gminy Wola Krzysztoporska~~
~~Starostwo Powiatowe w Piotrkowie~~
~~Trybunalskim~~
~~Łódzki Wojewódzki Konserwator~~
~~Zabytków~~
Regionalna Dyrekcja Ochrony
Środowiska w Łodzi

Dotyczy: RBN.6730.85.2023

PETYCJA

Petycja w sprawie budowy ogromnej farmy fotowoltaicznej przez Vent Energy Sp. z o.o. z siedzibą w Łodzi ul. Starorudzka 10b, 93-418 Łódź na działce nr ewidencyjny 240, obręb Mąkolice, gm. Wola Krzysztoporska.

Na podstawie art. 63 Konstytucji Rzeczypospolitej Polskiej oraz art. 2 i 4 Ustawy z dnia 11 lipca 2014 roku o petycjach (Dz. U. 2018r, pozycja 870) działając w interesie publicznym wnosimy Petycję o nieudzielanie pozwolenia na budowę ogromnej przemysłowej farmy fotowoltaicznej o łącznej mocy 2MW składającej się z 6000 sztuk paneli przez Vent Energy Sp. z o.o. z siedzibą w Łodzi ul. Starorudzka 10b, 93-418 Łódź na działce nr ewidencyjny 240, obręb Mąkolice, gm. Wola Krzysztoporska będącą integralną częścią terenów wiejskich wsi Mąkolice.

Wybudowanie farmy o mocy 2MW składającej się z 6000 paneli zajmie powierzchnię ok 3 ha, a nie jak podaje się w gminnym projekcie warunków zabudowy pkt2 ppkt2 (powierzchnia zabudowy będzie mniejsza niż 1 ha). Technicznie nie da się rozmieścić 6000 sztuk paneli fotowoltaicznych na areale 1 ha.

Planowana inwestycja ma swoje położenie w środku wsi w bezpośrednim sąsiedztwie i otoczeniu zabudowań mieszkalnych, gdzie na co dzień żyją i mieszkają ludzie. Dotyczy to działek przylegających do działki nr 240 - 0m odległości od Inwestycji oraz działek po drugiej stronie drogi asfaltowej naprzeciw planowanej inwestycji – poniżej 20m od Inwestycji.

Dlatego realizacja planowanej Inwestycji bardzo blisko budynków mieszkalnych i działek budowlanych koliduje z planowaną inwestycją i narusza ład przestrzenny (brak w sąsiedztwie podobnej zabudowy - art. 61. ust. 1 punkt 1 Ustawy o planowaniu i zagospodarowaniu przestrzennym). W obecnym stanie

prawnym, farmy fotowoltaiczne o tak dużej powierzchni i mocy zaliczone są do zabudowy przemysłowej, która podlega zasadzie dobrego sąsiedztwa.

Lustra paneli będą bezpośrednio skierowane w okna domów po przeciwnej stronie drogi powodując stałe oślepianie mieszkańców odbijającymi się promieniami słońca a farma otoczy i wchłonie domostwo po tej samej stronie drogi. Górna krawędź paneli fotowoltaicznych na farmach PV sięga 3 m.b. wysokości i więcej tj. o 1,5 do 2mb wyżej niż ogrodzenia naszych domów. Nie wyrażamy zgody na otoczenie i osaczenie domów tak olbrzymią konstrukcją stalową.

Inwestycje typu farma fotowoltaiczna ze względu na swój przemysłowy charakter, degradację środowiska naturalnego, nieprzyjemny wygląd (wysoka, wielka konstrukcja stalowa na dużym obszarze) powinna być usytuowana na terenach przemysłowych, wzdłuż linii kolejowych, dróg krajowych, autostrad, wokół wysypisk śmieci, oczyszczalni ścieków, z dala od regularnej zabudowy wiejskiej.

Planowana inwestycja wchłonie cały najbliższy otaczający to miejsce krajobraz a my mieszkańcy będziemy widzieć z naszych podwórek i okien w domach przez wiele długich lat zamiast lasu, pól uprawnych i dzikiej przyrody wszędzie panele fotowoltaiczne. Nastąpi całkowita dewastacja krajobrazu. Komfort mieszkania w tym miejscu w otoczeniu zieleni, drzew, pól, w przyrodzie spadnie do zera.

Budowa farmy PV będzie oddziaływać na wartość naszych nieruchomości i spowoduje spadek ich wartości co niewątpliwie będzie skutkowało w przyszłości w przypadku ich sprzedaży. W ostatnich latach w Mąkolicach powstało wiele nowych domów a młodzi mieszkańcy pozostają w swojej wiosce i zakładają tu rodziny. Wybudowanie farmy przemysłowej spowoduje wyludnianie wioski i niechęć do zamieszkania tutaj.

Działka nr ewid. 240 jest sklasyfikowana jako grunty orne a stan faktyczny jest taki, że większość tej działki (ok 3ha) stanowi ponad dwudziestoletni las z okazałym drzewostanem o wysokości około 15m. Las ten zamieszkują różne zwierzęta, które my mieszkańcy mamy szczęście obserwować na co dzień: sarny, jelenie, bażanty, kuropatwy, zające, wiewiórki, jeże, lisy, liczne ptactwo z jego chronionymi gatunkami, które mają tu swoje siedliska m.in.: sójka, puchacz, dzięcioł czarny i biały, dudek, sokół, myszołów. Las znajduje się też na szlaku migracyjnym zwierząt. Inwestycja spowoduje całkowite wycięcie tego lasu i wiążące się z tym skutki degradacji środowiska naturalnego a wręcz jego zagłady.

Mieszkańcy wsi Mąkolice i właściciele nieruchomości obawiają się negatywnych skutków oddziaływania farmy fotowoltaicznej na ich zdrowie m.in. poprzez promieniowanie elektromagnetyczne i wytwarzane ciepło w ich bezpośrednim sąsiedztwie w odległości mniejszej niż 20m. W przypadku pożaru farmy fotowoltaicznej w bezpośrednim sąsiedztwie naszych domów dorobek całego naszego życia czeka zagłada, wydzielający się kadm i brak możliwości gaszenia paneli pod napięciem spowoduje katastrofalne skutki ekologiczne na tym terenie. Mieszkańców niepokoi również obawa o zdrowie psychiczne poprzez depresyjny wpływ otoczenia jaki może stanowić szpecąca krajobraz wysoka i ogromna konstrukcja na dużym obszarze zamiast naturalnej przyrody. Wytwarzanie dużej ilości ciepła przez 2-3ha farmy fotowoltaicznej w bezpośrednim sąsiedztwie domostw spowoduje wysuszenie wokół jej obszaru i obniżenie poziomu wód gruntowych a od kilku lat obserwujemy ich niski poziom a latem nawet ich brak.


Na terenie Inwestycji zlokalizowane jest też stanowisko archeologiczne, na obszarze działki numer 240 we wcześniejszych latach znajdowano w glebie pozostałości naczyń, zastawy stołowej np. widelce czy monety jak Szustak koronny z okresu ok XVI wieku.

Wójt i władze Gminy powinny prowadzić przemyślaną politykę przestrzenną gminy uwzględniającą dobro mieszkańców, już istniejącą zabudowę i jej charakter i nie wyrażać zgody na inwestycje, które nie


stoją w zgodzie z interesami mieszkańców i ich zdaniem. Interes przedsiębiorcy (z łodzi i właściciela ziemi mieszkającego w Piotrkowie Trybunalskim) nie może przeważać nad interesem licznego grona mieszkańców wsi Mąkolice w gminie Wola Krzysztoporska, którzy od wielu lat mieszkają i pracują na tym terenie.

Reasumując wnosimy o wnikliwe rozpatrzenie naszych argumentów i wydanie odmownej decyzji.


My mieszkańcy i właściciele działek wsi Mąkolice w gminie Wola Krzysztoporska popieramy Petycję przeciwko budowie farmy fotowoltaicznej we wsi Mąkolice 97-371 Wola Krzysztoporska oraz wyrażamy zgodę na złożenie Petycji w naszym imieniu co potwierdzamy naszymi podpisami:




My mieszkańcy i właściciele działek wsi Mąkolice w gminie Wola Krzysztoporska popieramy Petycję przeciwko budowie farmy fotowoltaicznej we wsi Mąkolice 97-371 Wola Krzysztoporska oraz wyrażamy zgodę na złożenie Petycji w naszym imieniu co potwierdzamy naszymi podpisami:




My mieszkańcy i właściciele działek wsi Mąkolice w gminie Wola Krzysztoporska popieramy Petycję przeciwko budowie farmy fotowoltaicznej we wsi Mąkolice 97-371 Wola Krzysztoporska oraz wyrażamy zgodę na złożenie Petycji w naszym imieniu co potwierdzamy naszymi podpisami:



My mieszkańcy i właściciele działek wsi Mąkolice w gminie Wola Krzysztoporska popieramy Petycję przeciwko budowie farmy fotowoltaicznej we wsi Mąkolice 97-371 Wola Krzysztoporska oraz wyrażamy zgodę na złożenie Petycji w naszym imieniu co potwierdzamy naszymi podpisami:




Załączniki:
1) Dokumentacja zdjęciowa 24 strony.




DZIAŁKA NR 240




DZIAŁKA NR 240




DZIAŁKA NR 240



DZIAŁKA NR 240



DZIAŁKA NR 240







DZIAŁKA NR 240

DZIAŁKA NR 240




Działka
240

DZIAŁKA NR 240





DZIAŁKA NR 240



DZIAŁO 240

Działko
240



Dziailva Zho




DZIAŁKA NR 240



Spaiļka nr 240







DZIAŁKA NR 240

Dziółka
z HP



DZIAŁKA NR 240





DZIAŁKA NR 240



DZIAŁKA NR 240



DZIAŁKA NR 240




Działka
240



DZIAŁKA NR 240











DZIAŁKA NR 240



Dziatka nr 240

