BIURO GEODEZYJNE GEO-4U
Maksymilian Niedkula
Palcza 297, 34-211 Budzów
NIP 5521540687, REGON 382572980
tel. 606-112-196

Mapa
do celów projektowych

skala 1:1000

Arkusz 13Ka

Legenda Miejscowego Planu Zagospodarowania Przestrzennego Gminy Kartuzy:
UT-tereny usług turystyki przeznaczone pod projektowaną plażę trawiastą ogólnodostępną
- - - - - linie rozgraniczające tereny o różnym przeznaczeniu lub różnych zasadach zagospodarowania
ZP-tereny zieleni urządzonej
WS-tereny wód powierzchniowych
E-tereny infrastruktury technicznej-trafostacja
k-tereny infrastruktury technicznej-przepompownia ścieków
KDD-tereny publicznych dróg dojazdowych
KDZ-tereny publicznych dróg zbiorczych
KDW-tereny dróg wewnętrznych
MN/RM-tereny zabudowy mieszkaniowej jednorodzinnej z dopuszczeniem zabudowy zagrodowej w istniejących gospodarstwach rolnych, hodowlanych i ogrodniczych
MN,U-tereny zabudowy mieszkaniowej jednorodzinnej lub zabudowy usługowej
G-tereny infrastruktury technicznej-stacja gazowa wysokiego ciśnienia
- - - - - strefa ochrony konserwatorskiej stanowisk archeologicznych
- - - - - strefa ochrony konserwatorskiej układu ruralistycznego
- - - - - specjalny obszar ochrony siedlisk Natura 2000 - Prokowo
- - - - - nieprzekraczalne linie zabudowy
- - - - - strefa kontrolowana gazociągu wysokiego ciśnienia
- - - - - pas strefy ochronnej napowietrznej linii energetycznej średniego napięcia
R-tereny rolne
MN-tereny zabudowy mieszkaniowej jednorodzinnej
RL-teren przeznaczony pod zalesienie
ZL-las

ID: G.6640.13.10.2021
Województwo: pomorskie
Powiat: kartuski
Jedn. ewid.: 220502_5.Kartuzy
Obręb: 0003 Borowo
Nr działek: 169/16, 69/2, 175/3, 111/7 i inne
Jedn. ewid.: 220508_5.Żukowo
Obręb: 0012 Glincz
Nr działek: 69/3, 68, 3075, 3074/8
Układ współrzędnych płaskich: "2000" strefa 6
Poziom odniesienia wysokości: PL-EVRF2007-NH
Sekcja: 6.220.23.18.1, 6.220.23.18.3, 6.220.23.18.4, 6.220.23.23.1, 6.220.23.23.2.
Mapa aktualna na dzień 25.04.2024 r.

zakres opracowania

Na wykrycie się istnienia w terenie innych na wykazanych na niniejszej mapie urządzeń podziemnych, które nie zostały zinwentaryzowane prosimy zgłaszać i brać pod uwagę w PODGiK.

Warunkiem rozpoczęcia prac budowlanych jest wytyczenie w terenie projektowanej budowli, a po jej zakończeniu wykonanie inwentaryzacji powykonawczej przez jednostkę wykonawstwa geodezyjnego na zlecenie inwestora.

Granica działek wg ewidencji gruntów.

LEGENDA

teren podmokły, bagno

Potwierdzam, że niniejszy dokument został opracowany w wyniku prac geodezyjnych i kartograficznych, których rezultaty zawiera operat techniczny pozyskanie zweryfikowany, zaktualizowane informacje, że jestem świadomy odpowiedzialności karnej za złożenie fałszywego oświadczenia.	
Identyfikator zgłoszenia prac geodezyjnych	G.6640.13.10.2021
Organ służby geodezyjnej i kartograficznej, który otrzymał zgłoszenie prac geodezyjnych	Starosta Kartuski ul. Sienkiewicz 1 83-300 Kartuzy
Wykonawca prac geodezyjnych	Biuro Geodezyjne GEO-4U Maksymilian Niedkula Palcza 297, 34-211 Budzów NIP 5521540687, REGON 382572980
Nr oraz data sporządzenia dokumentu zawierającego wyniki przyjętej weryfikacji	Protokół weryfikacji nr: G.6640.13010.2021_30208 z dnia 12.06.2024r.
Imię i nazwisko oraz nr uprawnień zawodowych kierownika prac geodezyjnych	Maksymilian Niedkula Nr upr. 21305 Maksymilian Niedkula geodeta uprawniony nr upr. 21305 12.06.2024 r.

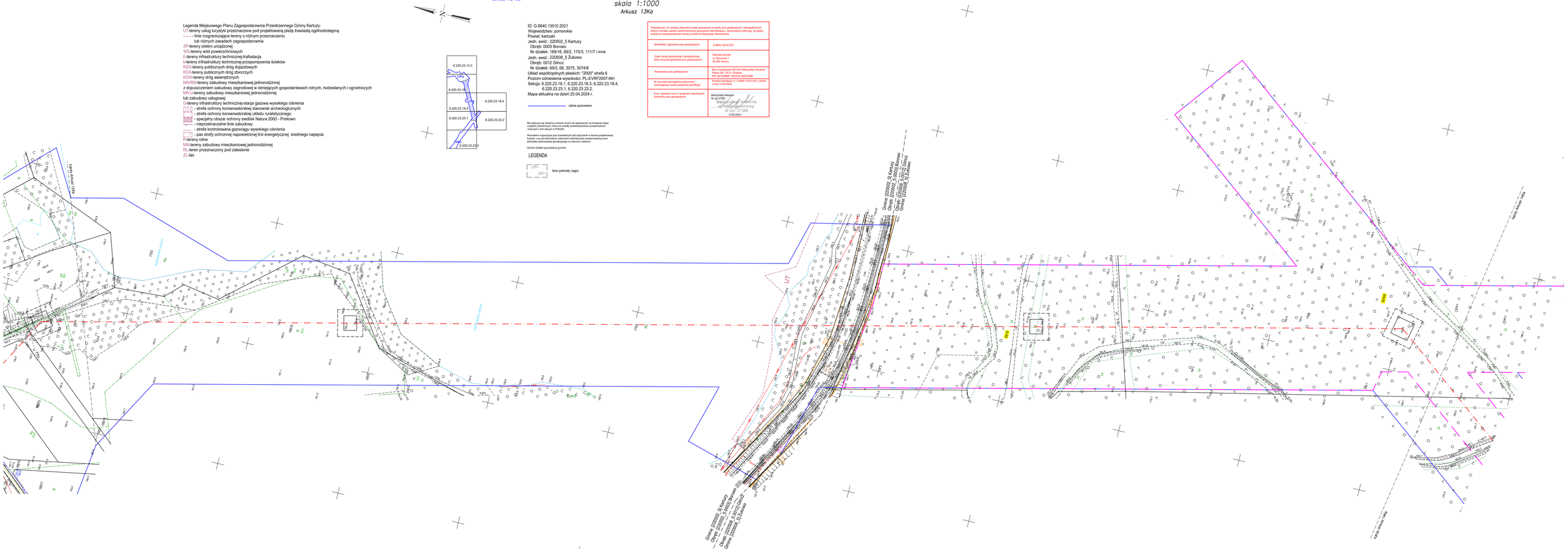
Granica 220502_5.Kartuzy
Obręb 0003.Borowo
Granica 220508_5.Żukowo
Obręb 0012.Glincz
Granica 220508_5.Żukowo
Obręb 0012.Glincz

BIURO GEODEZYJNE GEO-4U
Makrymiliian Niezkiuda
Pałcza 297, 34-211 Budzów
NIP 9251040687, REGON 363372980
tel. 606-112-196

Mapa do celów projektowych

skala 1:1000

Arkusz 14Ka



ID: G.6640.13510.2021
Województwo: pomorskie
Powiat: kartuski
Jedn. ewid.: 220508_5 Żukowo
Obręb: 0012 Glinica
Nr działek: 3075, 7604, 8417, 8521 / inne
Układ współrzędnych płaskich: 2000 strefa 6
Rodzaj mapy: mapa do projektowania
Arkusze: 6.220.23.23.1, 6.220.23.23.2, 6.220.23.23.3, 6.219.23.02.2, 6.219.23.03.1
Mapa aktualna na dzień 25.04.2024 r.

zgodna sprawdzenia

Na wykresie nie zmienia w terenie innych niż wykazanych na rysunku mapy urządzeń podziemnych, które nie zostały zinwentaryzowane przeprowadzonej w terenie kontroli mapy zasadniczej.

Wykonawca rysunkowy przy budowlach jest odpowiedzialny w terenie przestrzeganie budowli, a za zabezpieczenie wykonanie inwentaryzacji powykonawczej przez jednostkę wykonawczą geodezyjną i za zbieranie inwentarza.

Granice działek są wyrażone gruntów.

Przedłożono, do wglądu dokumenty zawiera sporządzone w wyniku prac geodezyjnych i kartograficznych, których rezultaty zawarte zostaną technicznej zwyczajowej, zakreślonej informacji, na jakiem zawarto z odpowiedzialnością za ich ścisłość Marzenaty przedstawione.

Identyfikator zgłoszenia prac geodezyjnych	G.6640.13510.2021
Organ ewidencji gruntów i nieruchomości, który otrzymał zgłoszenie prac geodezyjnych	Starosta Kartuski Adres: Kościerska 52, 83-300 Kartuzy
Wykonawca prac geodezyjnych	Biuro Geodezyjne GEO-4U Makrymiliian Niezkiuda Pałcza 297, 34-211 Budzów NIP 9251040687, REGON 363372980
Nr umowy dla zamówienia zakończenia wykonywania prac geodezyjnych	Umowa nr 1/2024 z dnia 10.01.2024r. BUDOW Linia 229 Pruszcz Gdański – Łebo
Data i numerem mapy do przyjęcia/ zasobu/ wykonania prac geodezyjnych	Bukowiska Mazyjne Nr ogł. 21.003 15.06.2024r.

PKP S.A.
Zrzeszenie Kartograficzne
Zakład Kartograficzny Gdańsk
Kartograficznej w Gdańsku
W ewidencji mapy
Linia, Glinica
Zmiana w ewidencji gruntów i budynków i mapy
sporządzenie/aktualizacja: Gruntowy i z zasoby
przyjęto do zasobu w dn.: 03-05-2024
i zawarte zgodnie z art.
Nr ewid. 14Ka, 14Ka, 14Ka
Nr/ilość mapy mapa do projektowania
Przyjmuje się dokonty budowlane
Wykonawcy prac geodezyjnych
Dokumentacja geodezyjna
Data, dn. 03-05-2024
GEODETA UPRAWNIONY
Dariusz Pawłowski
nr uprawnień 12254

Mapa powstała na podstawie mapy katastralnej oraz pomiaru uzupełniającego.
Granice działek ewidencyjnych wg ewidencji gruntów.

Na wykresie się lokterie w terenie innych, nie wykazanych na niniejszej mapie urządzeń podziemnych, które nie były zgłoszone do inwentaryzacji.

Wykonawca:

BIURO GEODEZYJNE GEO-4U
Makrymiliian Niezkiuda
Pałcza 297, 34-211 Budzów
NIP 9251040687, REGON 363372980
tel. 606-112-196

Sporządził:

Makrymiliian Niezkiuda
geodeta uprawniony
nr tel. 21365
25.04.2024r.

Linia nr 229 Pruszcz Gdański – Łebo
Szlak: Żukowo Żukrówki – Kartuzy
Km. 34.014 – 34.249
Działki: 6.220.23.23.3.3, 6.219.23.03.1.1
Woj.: pomorskie
Powiat: kartuski
Jedn. ewid.: Żukowo
Obręb: Glinica
Ogólnie terenu pomikniętego: 280/1

Układ współrzędnych: 2000
Rodzaj mapy: mapa do projektowania
KNGDoZ: 5321-153.2024
Stan na dzień: 24.04.2024r.

zakres aktualizacji

Załącznik graficzny został sporządzony na bazie mapy do celów projektowych zakwalifikowanej pozytywnym protokołem weryfikacji

Legenda:

- osi projektowana linii KSI 41
- projektowana skarpa linii KSI 41 - strona górna (wierzchnia)
- projektowana skarpa linii KSI 41 - strona dolna (podstawna)
- granica pasa drogowego - grzbiet
- granica pasa drogowego - dno
- granica działek ewidencyjnych
- 2/187 - numer działki ewidencyjnej objętej wnioskiem
- granica terenu objętego wnioskiem o wydanie decyzji o ustalenie lokalizacji strategicznej inwestycji w zakresie sieci przesyłowej
- obszar, na terenach dla terenów decyzji o ustalenie lokalizacji strategicznej inwestycji w zakresie sieci przesyłowej, na wysokość obszaru, o którym mowa w art. 22 ust. 1 Ustawy (zapewnienie sposobu korzystania z nieruchomości na cele określone), w tym obszar objęty zakazem lub nakazem, o którym mowa w art. 22 ust. 2 Ustawy
- obszar, na terenach dla terenów decyzji o ustalenie lokalizacji strategicznej inwestycji w zakresie sieci przesyłowej, na wysokość obszaru, o którym mowa w art. 22 ust. 1 ust. 3 Ustawy (zapewnienie sposobu korzystania z nieruchomości na cele określone), w tym obszar objęty zakazem lub nakazem, o którym mowa w art. 22 ust. 2 Ustawy

Budowa linii 400 kV Choszczno – rozdzielnia Gdańsk Błonie - Grudziądz Węgrowo na terenie od stacji nr 167 (bez stacji) do rozdzielni Gdańsk Błonie - Grudziądz Węgrowo

Przez Nas Zakład Kartograficzny

Obrębienie granic terenu objętego wnioskiem o wydanie decyzji o ustalenie lokalizacji strategicznej inwestycji w zakresie sieci przesyłowej

1:1 000 | 10.2024

Arkusz nr 2 z 35

BIURO GEODEZYJNE GEO-4U
Maksymilian Nieckula
Palcza 297, 34-211 Buczów
NIP 5521540687, REGON 382572980
tel. 606-112-156

Mapa do celów projektowych

skala 1:1000

Arkusz 15Ka

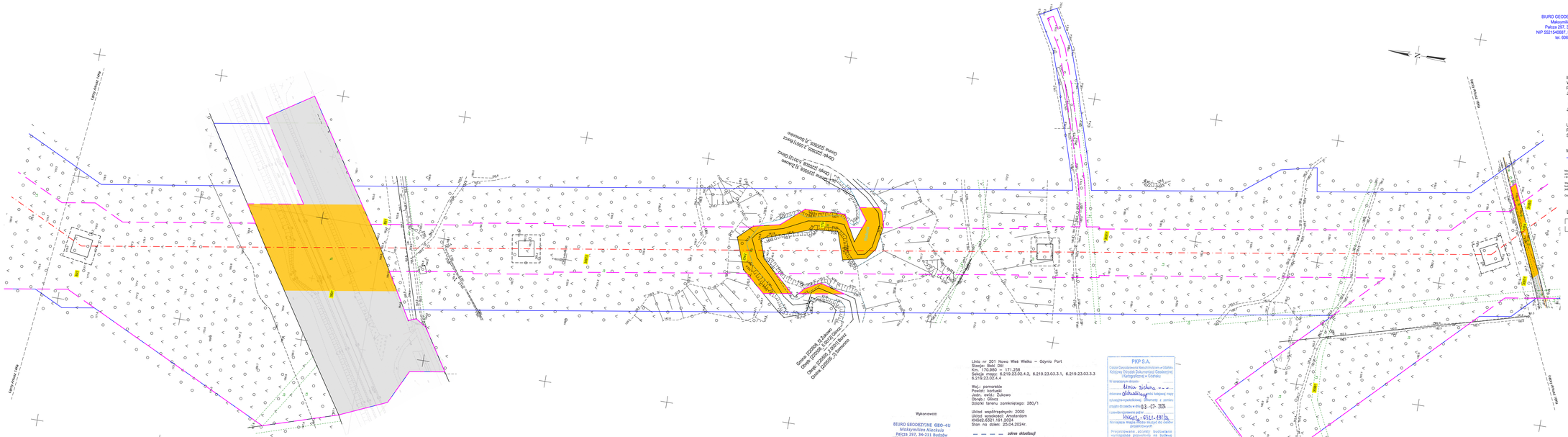

BIURO GEODEZYJNE GEO-4U
Maksymilian Neckula
Palcza 297, 34-211 Budzów
NIP 5521540687, REGON 382572980
tel. 606-112-196

Mapa do celów projektowych

skala 1:1000

Arkusz 16Ka

ID: G.6640.13510.2021
Województwo: pomorskie
Powiat: kartuski
Jedn. ewid.: 220505_2 Somonino
Obręb: 0001 Borcz
Nr działek: 3109/1, 3108/3, 3108/2, 3107/1 i inne
Układ współrzędnych płaskich: "2000" strefa 6
Poziom odniesienia wysokości: PL-EVRF2007-NH
Sekcja: 6.219.23.08.3, 6.219.23.13.1, 6.219.23.13.2.
Mapa aktualna na dzień 25.04.2024 r.

zakres opracowania

Nie wyłącza się istnienia w terenie innych nie wykazanych na niniejszej mapie uzbrojeń podziemnych, które nie zostały zinwentaryzowane powykonawczo i brak jest o nich danych w PODGK.

Warunkiem rozpoczęcia prac budowlanych jest wytyczenie w terenie projektowanej budowli, a po jej zakończeniu wykonanie inwentaryzacji powykonawczej przez jednostkę wykonawstwa geodezyjnego na zlecenie inwestora.

Granice działek wg ewidencji gruntów.

LEGENDA

teren podmokły, bagno

Potwierdzam, że niniejszy dokument został opracowany w wyniku prac geodezyjnych i kartograficznych, których rezultaty zawiera operat techniczny pozytywnie zweryfikowany. Jednocześnie informuję, że jestem świadomy odpowiedzialności karnej za złożenie fałszywego oświadczenia.	
Identyfikator zgłoszenia prac geodezyjnych:	G.6640.13510.2021
Organ służby geodezyjnej i kartograficznej, który otrzymał zgłoszenie prac geodezyjnych:	Starosta Kartuski ul. Dworcowa 1 83-300 Kartuzy
Wykonawca prac geodezyjnych:	Biuro Geodezyjne GEO-4U Maksymilian Neckula Palcza 297, 34-211 Budzów NIP 5521540687, REGON 382572980
Nr oraz data sporządzenia dokumentu zawierającego wyniki pozytywnej weryfikacji	Protokół weryfikacji nr: G.6640.13510.2021_92259 z dnia 12.06.2024r.
Imię i nazwisko oraz nr uprawnień zawodowych kierownika prac geodezyjnych	**Maksymilian Neckula** **Nr upr 21385** Maksymilian Neckula geodeta uprawniony nr upr. 21385 12.06.2024 r.

Legenda:

- oś projektowanej linii 400 kV
- projektowane słupy linii 400 kV - obrys części naziemnej
- projektowane słupy linii 400 kV - obrys części podziemnej
- granice powiatów i gmin
- granice obrębów
- granice działek ewidencyjnych
- 2187 - numer działki ewidencyjnej objętej wnioskiem
- granica terenu objętego wnioskiem o wydanie decyzji o ustaleniu lokalizacji strategicznej inwestycji w zakresie sieci przesyłowej
- obszar, w stosunku do którego decyzja o ustaleniu lokalizacji strategicznej inwestycji w zakresie sieci przesyłowej ma wywołać skutek, o którym mowa w art. 22 ust. 1 Ustawy (ograniczenie sposobu korzystania z nieruchomości na czas nieokreślony), w tym obszar objęty zakazem lub nakazem, o którym mowa w art. 22 ust. 2 Ustawy
- obszar, w stosunku do którego decyzja o ustaleniu lokalizacji strategicznej inwestycji w zakresie sieci przesyłowej ma wywołać skutek, o którym mowa w art. 22 ust. 1 i ust. 5 Ustawy (ograniczenie sposobu korzystania z nieruchomości na czas określony), w tym obszar objęty zakazem lub nakazem, o którym mowa w art. 22 ust. 2 Ustawy

Załącznik graficzny został opracowany na kopii mapy do celów projektowych zatwierdzonych pozytywnymi protokołami weryfikacji.

Nazwa inwestycji: Budowa linii 400 kV Choczewo – nacięcie linii Gdańsk Błonia - Grudziądz Węgrowo na odcinku od słupa nr 191 (bez słupa) do nacięcia linii Gdańsk Błonia - Grudziądz Węgrowo	Polskie Sieci Elektroenergetyczne		
Tytuł rysunku: Określenie granic terenu objętego wnioskiem o wydanie decyzji o ustaleniu lokalizacji strategicznej inwestycji w zakresie sieci przesyłowej	Skala: 1:1 000	Data: 10.2024	
	Arkusz nr 4 z 39		

BIURO GEODEZYJNE GEO-4U
Maksymilian Nieckuła
Pałace 297, 34-211 Bodzów
NIP 5921540687, REGON 365572980
tel. 606-112-196

Mapa
do celów projektowych
skala 1:1000
Arkusz 17Ka

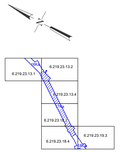

ID: G.6640.1310.2021
Województwo: pomorskie
Powiat: kartuski
Jedn. ewid.: 220505_2 Somonino
Obręb: 0001 Borcz
Nr działek: 3145, 3150, 3148/1, 308 i inne
Układ współrzędnych płaskich: "2000" strefa 6
Poziom odniesienia wysokości: PL-EVRF2007-NH
Sekcje: 6.219.23.13.1, 6.219.23.13.2, 6.219.23.13.4, 6.219.23.18.2, 6.219.23.18.4.
Mapa aktualna na dzień 25.04.2024 r.

zakres opracowania

Nie wyłącza się terenu w terenie trzeciego na wykazywanie mapy urządzeń podziemnych, które nie zostały zinwentaryzowane (wwodowanych lub zasypanych).

Wykonawca nie odpowiada za ewentualne szkody powstałe w terenie przyległym, budowli, a w szczególności wynikowe (następcze) powstałe/wynikające przez ewentualne wykonywanie geodezyjnego na obszarze inwestycji.

Granice działek wg wieńców gruntów

LEGENDA

teren podmokły, bagno

Podpisując, że mapaty dokument został sprawdzony w wyniku prac geodezyjnych i kartograficznych, stwierdzam jego kompletność i zgodność z przepisami prawa oraz wymogami wiedzy, że jestem świadomy odpowiedzialności karnej za złożenie fałszywego oświadczenia.	
Identyfikator zgłoszenia prac geodezyjnych	G.6640.1310.2021
Organ ewidencji materiałów zasobu geodezyjnego i kartograficznego	Starosta Kartuski Wydział Geodezji GL.6513.2.2.2
Wykonawca prac geodezyjnych	Biuro Geodezyjne GEO-4U Maksymilian Nieckuła Pałace 297, 34-211 Bodzów Nr uprawnień zawodowych: 9/2/2/2/2/2/2/2/2/2
Nr roku dla zarejestrowanej dokumentacji geodezyjnego i kart przyczynowej ewidencji	Przedział alfabetyczny: G.6640.1310.2021_2023 z dnia 10.06.2024r.
Imię i nazwisko osoby ze uprawnień zawodowych wykonująca prace geodezyjnych	Maksymilian Nieckuła Nr ewid. 21/99 Maksymilian Nieckuła GEODETA UPRAWNIONY Nr 21/99 10.06.2024 r.



Legenda

- oś projektowana (nr 400 k)
- przykładowa długa (km 400 k) – obrys osiedli nadbrzeżnej
- przykładowa długa (km 400 k) – obrys osiedli podbrzeżnej
- granica powiatów i gmin
- granica obrębów
- granica działek ewidencyjnych
- 2/161 – numer działki ewidencyjnej między wiaduktami
- granica terenu objętego wnioskiem o wydanie decyzji o ustaleniu lokalizacji strategicznej inwestycji w zakresie sieci przesyłowej
- obszar, w obszarze do którego decyzja o ustaleniu lokalizacji strategicznej inwestycji w zakresie sieci przesyłowej nie wywołuje skutku, o którym mowa w art. 37 ust. 1 Ustawy (ograniczenie sposobu korzystania z nieruchomości na rzecz właściciela, o którym mowa w art. 37 ust. 1 Ustawy ograniczenie sposobu korzystania z nieruchomości na rzecz właściciela, o którym mowa w art. 37 ust. 1 Ustawy ograniczenie sposobu korzystania z nieruchomości na rzecz właściciela, o którym mowa w art. 37 ust. 1 Ustawy ograniczenie sposobu korzystania z nieruchomości na rzecz właściciela, o którym mowa w art. 37 ust. 1 Ustawy
- obszar, w obszarze do którego decyzja o ustaleniu lokalizacji strategicznej inwestycji w zakresie sieci przesyłowej nie wywołuje skutek, o którym mowa w art. 37 ust. 1 i ust. 3 Ustawy (ograniczenie sposobu korzystania z nieruchomości na rzecz właściciela), w tym obszar długu zakazem lub nakazem, o którym mowa w art. 37 ust. 3 Ustawy
- obszar, w obszarze do którego decyzja o ustaleniu lokalizacji strategicznej inwestycji w zakresie sieci przesyłowej nie wywołuje skutku, o którym mowa w art. 37 ust. 1 i ust. 3 Ustawy (ograniczenie sposobu korzystania z nieruchomości na rzecz właściciela), w tym obszar długu zakazem lub nakazem, o którym mowa w art. 37 ust. 3 Ustawy

Załącznik graficzny został sporządzony na kopii mapy do celów projektowych (ewidencyjnych) przyjętych przekładem weryfikacji i uzupełnienia treści aktualnej mapy zasadniczej pozyskanej z PODGK zgodnie z Instrucją nr G.6640.3270.2024.SM_2000_P.

Mapa w układzie PL-2000 (Transverse Mercator) - Układ współrzędnych płaskich prostokątnych w strefach o szerokości 3° (dla obszaru Polski - strefa 6 - południk środkowy 18° stopni na wschód od Greenwich) - Układ odniesienia PL-EVRF2007-NH

Przykładowa długa (km 400 k) – obrys osiedli nadbrzeżnej
Przykładowa długa (km 400 k) – obrys osiedli podbrzeżnej

BIURO GEODEZYJNE GEO-4U
Maksymilian Nieckula
Palcza 297, 34-211 Budzów
NIP 5521540687, REGON 382572980
tel. 606-112-196

Mapa do celów projektowych

skala 1:1000

Arkusz 18Ka

ID: G.6640.13510.2021
Województwo: pomorskie
Powiat: kartuski
Jedn. ewid.: 220505_2 Somonino
Obręb: 0001 Borcz
Nr działek: 315/2, 315/1, 318/5
Jedn. ewid.: 220505_5 Żukowo
Obręb: 0017 Skrzeszewo
Nr działek: 52/1, 318/4
Układ współrzędnych płaskich: "2000" strefa 6
Poziom odniesienia wysokości: PL-EVRF2007-NH
Sekcja: 6.219.23.18.4, 6.219.23.19.3, 6.219.23.23.2, 6.219.23.24.1, 6.219.23.24.3.
Mapa aktualna na dzień 25.04.2024 r.

zakres opracowania

Nie wyłącza się istnienia w terenie innych nie wykazanych na niniejszej mapie urządzeń podziemnych, które nie posiadą zinwentaryzowane powykonawczo i brak jest o nich danych w PODGiK.

Wszystkim rozpoczynającym prace budowlanego pod wytycznie w terenie projektowanej budowli, a po jej zakończeniu wykonanie inwentaryzacji powykonawczej przez jednostkę wykonawstwa geodezyjnego na zlecenie Inwestora.

Granice działek wg ewidencji gruntów.

LEGENDA

teren podmokły, bagno

Gminia: [220505_5] Żukowo
Obręb: [220505_2.0001] Skrzeszewo
Obręb: [220505_2.0001] Borcz
Gminia: [220505_2] Somonino

Załącznik graficzny został opracowany na kopii mapy do celów projektowych zatwierdzonych pozytywnymi protokołami weryfikacji.

Legenda:

- oś projektowanej linii 400 kV
- projektowane słupy linii 400 kV - obrys części nadziemnej
- projektowane słupy linii 400 kV - obrys części podziemnej
- granice powiatów i gmin
- granice obrębów
- granice działek ewidencyjnych
- 21/87 - numer działki ewidencyjnej objętej wnioskiem
- granica terenu objętego wnioskiem o wydanie decyzji o ustaleniu lokalizacji strategicznej inwestycji w zakresie sieci przesyłowej
- obszar, w stosunku do którego decyzja o ustaleniu lokalizacji strategicznej inwestycji w zakresie sieci przesyłowej, ma wywrzeć skutek, o których mowa w art. 22 ust. 1 Ustawy (ograniczenie sposobu korzystania z nieruchomości na czas nieokreślony), w tym obszar objęty zakazem lub nakazem, o których mowa w art. 22 ust. 2 Ustawy
- obszar, w stosunku do którego decyzja o ustaleniu lokalizacji strategicznej inwestycji w zakresie sieci przesyłowej ma wywrzeć skutek, o których mowa w art. 22 ust. 1 ust. 5 Ustawy (ograniczenie sposobu korzystania z nieruchomości na czas oznaczony), w tym obszar objęty zakazem lub nakazem, o których mowa w art. 22 ust. 2 Ustawy

Inwestycja:
Budowa linii 400 kV Chorzowiec – nacięcie linii Gdańsk Błonia - Grudziądz Węgrowo na odcinku od słupa nr 191 (bez słupa) do nacięcia linii Gdańsk Błonia - Grudziądz Węgrowo

Polskie Sieci Elektroenergetyczne

Przedmiot:
Określenie granic terenu objętego wnioskiem o wydanie decyzji o ustaleniu lokalizacji strategicznej inwestycji w zakresie sieci przesyłowej

Skala: 1:1 000
Data: 10.2024
Arkusz nr 6 z 39

Potwierdzam, że niniejszy dokument został sporządzony w wyniku prac geodezyjnych i kartograficznych, których rezultaty zawiera opisał technicznej przyjętemu zherifikowaniu, jednocześnie informuje, że podam zewidentyczy odpowiedzialności karnej za złożenie fałszywego oświadczenia.

Identyfikator zgłoszenia prac geodezyjnych:	G.6640.13510.2021
Organ służby geodezyjnej i kartograficznej, który otrzymał zgłoszenie prac geodezyjnych:	Starosta Kartuski ul. Owocowa 1 83-300 Kartuzy
Wykonawca prac geodezyjnych:	Biuro Geodezyjne GEO-4U Maksymilian Nieckula Palcza 297, 34-211 Budzów NIP 5521540687, REGON 382572980
Nr oraz data sporządzenia dokumentu (zawierającego wyniki przyjętej weryfikacji)	Protokół weryfikacji nr: G.6640.13510.2021, 30.05.2024 r. oraz 12.06.2024r.
Imię i nazwisko oraz nr uprawnień zawodowych kierownika prac geodezyjnych	Maksymilian Nieckula Nr kpl 21386

Maksymilian Nieckula
Geodeta Uprawniony
nr upr. 21386
12.06.2024 r.

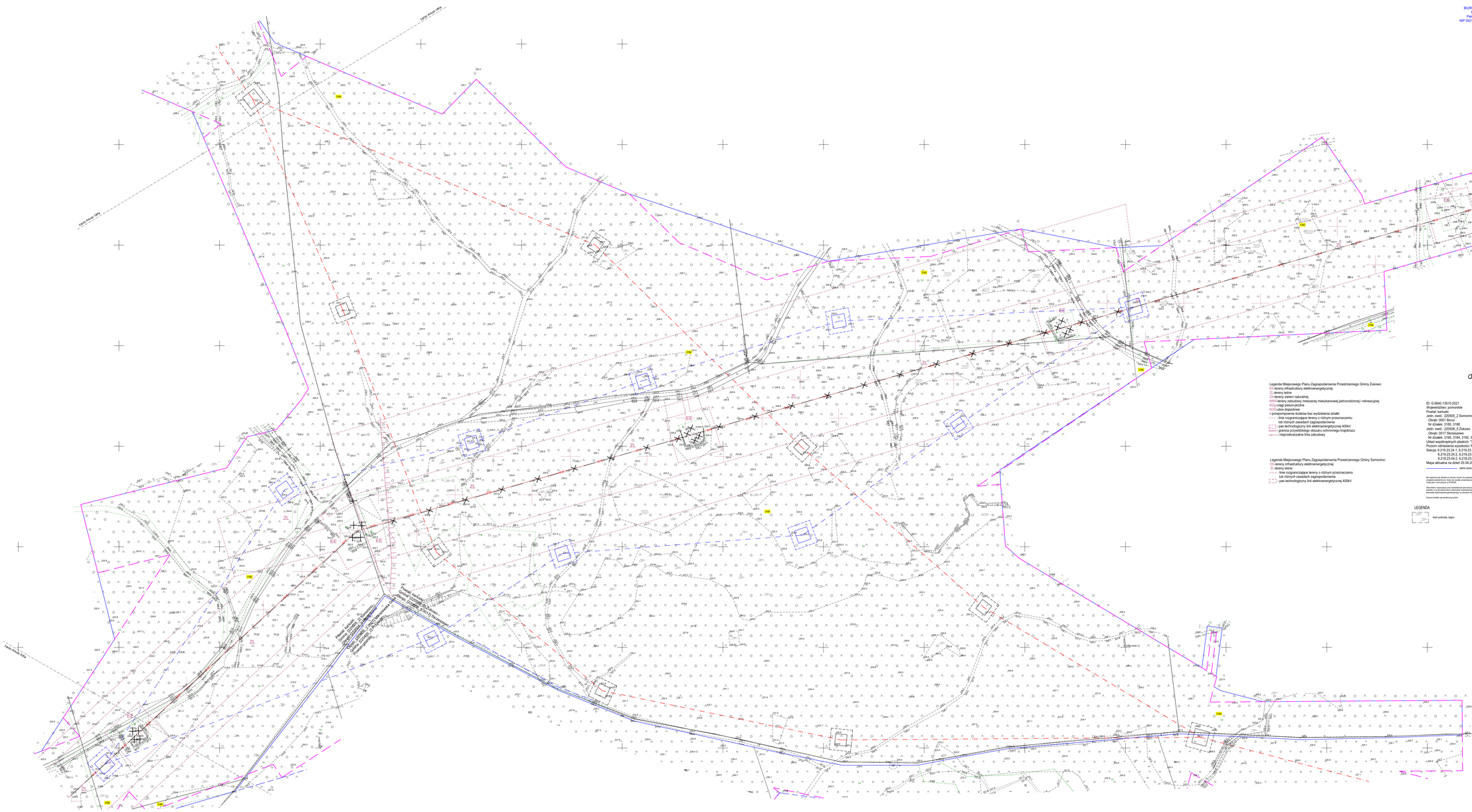

BIURO GEODEZYJNE GEO-4U
Maksymilian Niedziuk
Palcza 297, 34-211 Budzów
NIP 5521540867, REGON 382572980
tel. 606-112-199

Mapa do celów projektowych

skala 1:1000

Arkusz 16d

ID: GK6K.PODGK.6640.1.3343.2023
Województwo: pomorskie
Powiat: gdański
Jedn. ewid.: 220405_2 Przywidz
Obręb: 0007 Manszewska Góra
Nr działek: 78/1, 824, 76, 75/1
Układ współrzędnych płaskich: "2000" strefa 6
Poziom odniesienia wysokości: PL-EVRF2007-NH
Sekcja: 6.219.23.24.3, 6.218.23.04.1, 6.218.23.04.2.

Mapa aktualna na dzień 25.04.2024 r.

zakres sprzęgnięcia

Na wykrzyżu się zbiera w terenie trzeci nie wskazywał na miejsca mapa. Wykonawca zrobił to na podstawie zmierzonych punktów pomocniczo i nie jest z nim zgoda w PODGK.

Wszystkie rozpoczęte prace budowlanych jak wykopanie w terenie przejebane, budynek, a jak są elektryczne wykonane inwestycyjnej przedmiotowej jedna, jest w trakcie wykonywania przed wykonywaniem.

Granice działek są wskazuj gruntów.

Potwierdzam, że niniejszy dokument został sprawdzony w wyniku prac geodezyjnych i kartograficznych, których wszelkie zapisy wpływają wyłącznie zwierzchnicy, aktualizacje informacji, że jestem świadomy odpowiedzialności karnej za złożenie fałszywego oświadczenia.

Identyfikator zgłoszenia prac geodezyjnych	GAK.PZ.0124.2442.1.2442.2023
Organ wydający geodezyjną i kartograficzną, który otrzymał zgłoszenie prac geodezyjnych	Wójt/Burmistrz/Prezydent Miasta Gminy Żukowo Plac Kaszubski 1 83-330 Żukowo Sekretariat
Wykonawca prac geodezyjnych	Biuro Geodezyjne GEO-4U Maksymilian Niedziuk Palcza 297, 34-211 Budzów NIP 5521540867, REGON 382572980
Nr oraz data sporządzenia dokumentu zawierającego wynik przyjęcia weryfikacji	Protokół weryfikacji z 2024-05-06 Nr G.6640.1.2442.2023, 2024/0 Data 2024-05-06
Imię i nazwisko osoby lub osób wykonujących czynności kontrolnych prac geodezyjnych	Maksymilian Niedziuk Nr ewid. 0108 Warszawa, dnia 06 maja 2024 r. 16:36:30zm.1

6.219.23.24.3	6.219.23.04.4	6.219.23.35.3
6.219.23.04.1	6.219.23.04.2	6.219.23.05.1 / 6.219.23.05.2

BIURO GEODEZYJNE GEO-4U
Maksymilian Niedziuk
Palcza 297, 34-211 Budzów
NIP 5521540867, REGON 382572980
tel. 606-112-199

Mapa do celów projektowych

skala 1:1000

Arkusz 19Ka

ID: G.6640.13510.2021
Województwo: pomorskie
Powiat: kartuski
Jedn. ewid.: 220505_2 Somonino
Obręb: 0003 Banoś
Nr działek: 3185, 3186
Jedn. ewid.: 220506_5 Żukowo
Obręb: 0017 Skrzeszewo
Nr działek: 3195, 3194, 3182, 3194 i inne
Układ współrzędnych płaskich: "2000" strefa 6
Poziom odniesienia wysokości: PL-EVRF2007-NH
Sekcja: 6.219.23.24.1, 6.219.23.24.3, 6.218.23.04.1, 6.219.23.24.2, 6.219.23.24.4, 6.219.23.25.3, 6.218.23.04.2, 6.218.23.05.1.

Mapa aktualna na dzień 25.04.2024 r.

zakres sprzęgnięcia

Na wykrzyżu się zbiera w terenie trzeci nie wskazywał na miejsca mapa. Wykonawca zrobił to na podstawie zmierzonych punktów pomocniczo i nie jest z nim zgoda w PODGK.

Wszystkie rozpoczęte prace budowlanych jak wykopanie w terenie przejebane, budynek, a jak są elektryczne wykonane inwestycyjnej przedmiotowej jedna, jest w trakcie wykonywania przed wykonywaniem.

Granice działek są wskazuj gruntów.

Potwierdzam, że niniejszy dokument został sprawdzony w wyniku prac geodezyjnych i kartograficznych, których wszelkie zapisy wpływają wyłącznie zwierzchnicy, aktualizacje informacji, że jestem świadomy odpowiedzialności karnej za złożenie fałszywego oświadczenia.

Identyfikator zgłoszenia prac geodezyjnych	G.6640.13510.2021
Organ wydający geodezyjną i kartograficzną, który otrzymał zgłoszenie prac geodezyjnych	Starosta Kartuski Plac Kaszubski 1 83-300 Kartuzy
Wykonawca prac geodezyjnych	Biuro Geodezyjne GEO-4U Maksymilian Niedziuk Palcza 297, 34-211 Budzów NIP 5521540867, REGON 382572980
Nr oraz data sporządzenia dokumentu zawierającego wynik przyjęcia weryfikacji	Protokół z weryfikacji Nr G.6640.13510.2021, 2024/0 z dnia 15.06.2024r.
Imię i nazwisko osoby lub osób wykonujących czynności kontrolnych prac geodezyjnych	Maksymilian Niedziuk Nr ewid. 0108 Warszawa, dnia 15 czerwca 2024 r. 15:30:30zm.1

6.219.23.19.4	6.219.23.19.3	
6.219.23.23.2	6.219.23.24.1	6.219.23.24.2
6.219.23.24.3	6.219.23.24.4	6.219.23.25.3
6.219.23.04.1	6.219.23.04.2	6.218.23.05.1

Legenda Miejscowego Planu Zagospodarowania Przestrzennego Gminy Żukowo:
- E1 - tereny infrastruktury elektroenergetycznej
- ZL - tereny leśne
- ZN - tereny rolnych form naturalnej
- MW/U - tereny zabudowy mieszanej mieszkaniowej jednorodzinnej i rekreacyjnej
- KD-D - drogi pieszo-jezdne
- KD-L - ulice dojazdowe
- ii - przeznaczone siedlcke bez wydzielania działki
- - - - linie rozgraniczające tereny o różnym przeznaczeniu
- - - - lub różnych zasadach zagospodarowania
- pas technologiczny linii elektroenergetycznej 400kV
- granica przyległego obszaru ochronnego krajobrazu
- nieprzekraczalna linia zabudowy

Legenda Miejscowego Planu Zagospodarowania Przestrzennego Gminy Somonino:
- E1 - tereny infrastruktury elektroenergetycznej
- ZL - tereny leśne
- - - - linie rozgraniczające tereny o różnym przeznaczeniu
- - - - lub różnych zasadach zagospodarowania
- pas technologiczny linii elektroenergetycznej 400kV

LEGENDA

teren podmaty, bagno

Powiat: kartuski
Gmina: [220505_6] Żukowo
Obręb: [220505_5.0017] Skrzeszewo
Obręb: [220405_2.0007] Manszewska Góra
Gmina: [220405_2] Przywidz
Powiat: gdański

Legenda:
- ~~~ - ~~~ - ~~~ -

BIURO GEODEZYJNE GEO-4U
Maksymilian Nieckula
Palcza 297, 34-211 Budzów
NIP 5521540687, REGON 382572980
tel. 606-112-196

Mapa do celów projektowych

skala 1:1000

Arkusz 20Ka

ID: G.6640.13510.2021
Województwo: pomorskie
Powiat: kartuski
Jedn. ewid.: 220505_2 Somonino
Obręb: 0001 Borcz
Nr działek: 3185, 3186, 3196
Układ współrzędnych płaskich: "2000" strefa 6
Poziom odniesienia wysokości: PL-EVRF2007-NH
Sekcja: 6.218.23.04.1.
Mapa aktualna na dzień 25.04.2024 r.

zakres opracowania

Nie wyklucza się istnienia w terenie innych nie wykazanych na niniejszej mapie urządzeń podziemnych, które nie zostały zinwentaryzowane powykonawczo i brak jest o nich danych w PODGiK.

Warunkiem rozpoczęcia prac budowlanych jest wytyczenie w terenie projektowanej budowli, a po jej zakończeniu wykonanie inwentaryzacji powykonawczej przez jednostkę wykonawstwa geodezyjnego na zlecenie inwestora.

Granice działek wg ewidencji gruntów.

Poświadczam, że niniejszy dokument został opracowany w wyniku prac geodezyjnych i kartograficznych, których rezultaty zawiera operat techniczny pozytywnie zweryfikowany. Jednocześnie informuję, że jestem świadomy odpowiedzialności karnej za złożenie fałszywego oświadczenia.	
Identyfikator zgłoszenia prac geodezyjnych:	G.6640.13510.2021
Organ służby geodezyjnej i kartograficznej, który otrzymał zgłoszenie prac geodezyjnych:	Starosta Kartuski ul. Dworcowa 1 83-300 Kartuzy
Wykonawca prac geodezyjnych:	Biuro Geodezyjne GEO-4U Maksymilian Nieckula Palcza 297, 34-211 Budzów NIP 5521540687, REGON 382572980
Nr oraz data sporządzenia dokumentu zawierającego wynik pozytywnej weryfikacji	Protokół weryfikacji nr: G.6640.13510.2021_92259 z dnia 12.06.2024r.
Imię i nazwisko oraz nr uprawnień zawodowych kierownika prac geodezyjnych	Maksymilian Nieckula Nr upr 21385 Maksymilian Nieckula geodeta uprawniony nr upr. 21385 12.06.2024 r.

LEGENDA

teren podmokły, bagno

Legenda Miejscowego Planu Zagospodarownia Przestrzennego Gminy Somonino:
EE-tereny infrastruktury elektroenergetycznej
ZL-tereny leśne
- linie rozgraniczające tereny o różnym przeznaczeniu lub różnych zasadach zagospodarownia
- pas technologiczny linii elektroenergetycznej 400kV

6.219.23.24.3 19Ka	6.219.23.24.4
20Ka 6.218.23.04.1	6.218.23.04.2

Legenda:

- oś projektowanej linii 400 kV Choczewo - nacięcie linii Gdańsk Błonia - Grudziądz Węgrowo
- projektowane słupy linii 400 kV Choczewo - nacięcie linii Gdańsk Błonia - Grudziądz Węgrowo - obrys części naziemnej
- projektowane słupy linii 400 kV Choczewo - nacięcie linii Gdańsk Błonia - Grudziądz Węgrowo - obrys części podziemnej
- oś przebudowywanej linii 400 kV Gdańsk Przyjaźń - Żydowo Kierzkowo
- projektowane słupy linii 400 kV Gdańsk Przyjaźń - Żydowo Kierzkowo - obrys części naziemnej
- projektowane słupy linii 400 kV Gdańsk Przyjaźń - Żydowo Kierzkowo - obrys części podziemnej
- istn. słupy linii 400kV podlegające rozbiórce
- oś istn. odcinka linii 400kV
- oś istn. odcinka linii 400kV objętego rozbiórką
- granice powiatów i gmin
- granice obrębów
- granice działek ewidencyjnych
- 2187 - numer działki ewidencyjnej objętej wnioskiem
- granica terenu objętego wnioskiem o wydanie decyzji o ustaleniu lokalizacji strategicznej inwestycji w zakresie sieci przesyłowej
- obszar, w stosunku do którego decyzja o ustaleniu lokalizacji strategicznej inwestycji w zakresie sieci przesyłowej ma wywołać skutek, o którym mowa w art. 22 ust. 1 Ustawy (ograniczenie sposobu korzystania z nieruchomości na czas nieokreślony), w tym obszar objęty zakazem lub nakazem, o którym mowa w art. 22 ust. 2 Ustawy
- obszar, w stosunku do którego decyzja o ustaleniu lokalizacji strategicznej inwestycji w zakresie sieci przesyłowej ma wywołać skutek, o którym mowa w art. 22 ust. 1 i ust. 5 Ustawy (ograniczenie sposobu korzystania z nieruchomości na czas określony), w tym obszar objęty zakazem lub nakazem, o którym mowa w art. 22 ust. 2 Ustawy

Załącznik graficzny został opracowany na kopii mapy do celów projektowych zatwierdzonych pozytywnymi protokołami weryfikacji.

Nazwa inwestycji: Budowa linii 400 kV Choczewo – nacięcie linii Gdańsk Błonia - Grudziądz Węgrowo na odcinku od słupa nr 191 (bez słupa) do nacięcia linii Gdańsk Błonia - Grudziądz Węgrowo		PSE Polskie Sieci Elektroenergetyczne
Tytuł rysunku: Określenie granic terenu objętego wnioskiem o wydanie decyzji o ustaleniu lokalizacji strategicznej inwestycji w zakresie sieci przesyłowej	Skala: 1:1 000	Data: 10.2024
	Arkusz nr 8 z 39	

BIURO GEODEZYJNE GEO-4U
Maksymilian Nieckula
Palcza 297, 34-211 Budzów
NIP 5521540687, REGON 382572980
tel. 606-112-196

Mapa do celów projektowych

skala 1:1000

Arkusz 1Gd

ID: GKIK-PODGIK.6640.1.3343.2023
Województwo: pomorskie
Powiat: gdański
Jedn. ewid.: 220405_2 Przywidz
Obręb: 0007 Marszewska Góra
Nr działek: 78/1, 624, 76, 75/1
Układ współrzędnych płaskich: "2000" strefa 6
Poziom odniesienia wysokości: PL-EVRF2007-NH
Sekcja: 6.219.23.24.3, 6.218.23.04.1, 6.218.23.04.2.

Mapa aktualna na dzień 25.04.2024 r.

zakres opracowania

Nie wyłącza się istnienia w terenie innych nie wykazanych na niniejszej mapie sciążek podziemnych, które na ziemiach zmeantaryzowane powybonowaczu i brak jest o nich danych w PODGIK.

Wykonawca rozpoczyna prac budowlanych pod wytyczone w terenie projektowane obiekty po ich wytyczeniu w terenie i zaakceptowaniu przez inwestora przez jednostkę wykonawstwa geodezyjnego na zlecenie inwestora.

Granice działek wg ewidencji gruntów.

6.219.23.24.3	6.219.23.24.4	6.219.23.25.3	
6.218.23.04.1	6.218.23.04.2	6.218.23.05.1	6.218.23.05.2

LEGENDA

teren podmokły, bagno

Powiat: kartuski
Gmina: [220405_3] Sierakowice
Obręb: [220405_3.0001] Borcz
Gmina: [220405_2] Przywidz
Obręb: [220405_2.0007] Marszewska Góra
Powiat: gdański

Przekazujem, że niniejszy dokument został opracowany w wyniku prac geodezyjnych i kartograficznych, których rezultaty zawiera operat techniczny przyjęty/nie zwerifikowany. Jednocześnie informuję, że jestem świadomy odpowiedzialności karnej za złożenie fałszywego oświadczenia.

Identyfikator zgłoszenia prac geodezyjnych:	GKIK-PODGIK.6640.1.3343.2023
Organ służby geodezyjnej i kartograficznej, który otrzymał zgłoszenie prac geodezyjnych	Starosta Kościerski Ul. Kościerska 16 83-000 Pruszcz Gdański
Wykonawca prac geodezyjnych:	Biuro Geodezyjne GEO-4U Maksymilian Nieckula Palcza 297, 34-211 Budzów NIP 5521540687, REGON 382572980
Nr oraz data sporządzenia dokumentu zawierającego wyniki przyjętyme weryfikacji	Protokół weryfikacji nr GKIK-PODGIK.6640.1.3343.2023_55648 z dnia 04.06.2024 r.
Imię i nazwisko oraz nr uprawnień zawodowych kierownika prac geodezyjnych	Maksymilian Nieckula Nr upr 21355 Maksymilian Nieckula Biuro Geodezyjne nr upr. 21355 04.06.2024 r.

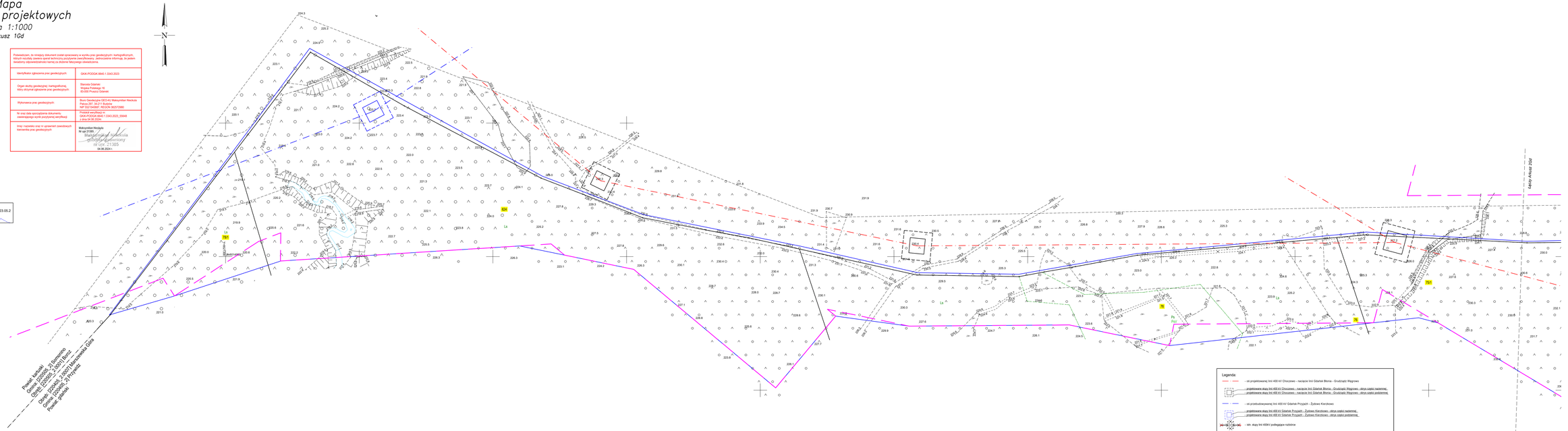

Legenda:

- oś projektowanej linii 400 kV Chorzewo – nacięcie linii Gdańsk Błonia - Grudziądz Wągrowo
- projektowane słupy linii 400 kV Chorzewo – nacięcie linii Gdańsk Błonia - Grudziądz Wągrowo – obrys części nadziemnej
- projektowane słupy linii 400 kV Chorzewo – nacięcie linii Gdańsk Błonia - Grudziądz Wągrowo – obrys części podziemnej
- oś przebudowywanej linii 400 kV Gdańsk Przyjaźń – Żydowo Kierzkowo
- projektowane słupy linii 400kV Gdańsk Przyjaźń – Żydowo Kierzkowo – obrys części nadziemnej
- projektowane słupy linii 400 kV Gdańsk Przyjaźń – Żydowo Kierzkowo – obrys części podziemnej
- istn. słupy linii 400kV podlegające rozbiórce
- oś istn. odcinka linii 400kV
- oś istn. odcinka linii 400kV objętego rozbiórką
- granice powiatów i gmin
- granice obrębów
- granice działek ewidencyjnych
- 21/87 numer działki ewidencyjnej objętej wnioskiem
- granica terenu objętego wnioskiem o wydanie decyzji o ustaleniu lokalizacji strategicznej inwestycji w zakresie sieci przesyłowej
- obszar, w stosunku do którego decyzja o ustaleniu lokalizacji strategicznej inwestycji w zakresie sieci przesyłowej ma wywrzeć skutek, o którym mowa w art. 22 ust. 1 Ustawy (ograniczenie sposobu korzystania z nieruchomości na czas nieokreślony), w tym obszar objęty zakazem lub nakazem, o którym mowa w art. 22 ust. 2 Ustawy
- obszar, w stosunku do którego decyzja o ustaleniu lokalizacji strategicznej inwestycji w zakresie sieci przesyłowej ma wywrzeć skutek, o którym mowa w art. 22 ust. 1 i ust. 5 Ustawy (ograniczenie sposobu korzystania z nieruchomości na czas określony), w tym obszar objęty zakazem lub nakazem, o którym mowa w art. 22 ust. 2 Ustawy

Załącznik graficzny został opracowany na kopii mapy do celów projektowych zatwierdzonych pozytywnymi protokołami weryfikacji.

Tytuł projektu:
Budowa linii 400 kV Chorzewo – nacięcie linii Gdańsk Błonia - Grudziądz Wągrowo na odcinku od słupa 191 (bez słupa) do nacięcia linii Gdańsk Błonia - Grudziądz Wągrowo

Tytuł mapy:
Określenie granic terenu objętego wnioskiem o wydanie decyzji o ustaleniu lokalizacji strategicznej inwestycji w zakresie sieci przesyłowej

Przesył Energii Elektroenergetycznego

Skala: 1:1 000

Data: 10.2024

Arkusz nr 9 z 39

Mapa do celów projektowych

skala 1:1000

Arkusz 20d

BIURO GEODEZYJNE GEO-AJ
Małgorzata Nedzka
Falęcice 29, 76-039 Biała
NIP 5223146857, REGON 365000000
tel. 606-112-196

ID: GKM.PODGK.8640.1.1043.2023
Województwo: pomorskie
Powiat: gdański
Jedn. ewid.: 220508_2 Pruszcz
Obręb: 0017 Starszewska Góra
Nr działki: 631, 632, 641/1 inne
Układ współrzędnych płaskich: "2000" strefa 6
Poziom odniesienia wysokości: PL-EVRF2007-NH
Sekcja: 6.218.23.04.2, 6.218.23.05.1, 6.218.23.05.2, 6.218.23.05.4
Mapa aktualna na dzień 25.03.2024 r.

ID: G.6640.1.0511.2021
Województwo: pomorskie
Powiat: kartuski
Jedn. ewid.: 220508_5 Żukowo
Obręb: 0017 Starszewska Żukowska
Nr działki: 1, 2, 3, 4, 5
Układ współrzędnych płaskich: "2000" strefa 6
Poziom odniesienia wysokości: PL-EVRF2007-NH
Sekcja: 6.218.23.05.2
Mapa aktualna na dzień 25.04.2024 r.

Powiat: kartuski
Jedn. ewid.: 220508_5 Żukowo
Obręb: 0017 Starszewska Żukowska
Nr działki: 1, 2, 3, 4, 5

Powiat: gdański
Jedn. ewid.: 220508_2 Pruszcz
Obręb: 0017 Starszewska Góra
Nr działki: 631, 632, 641/1 inne

Powiat: gdański
Jedn. ewid.: 220508_2 Pruszcz
Obręb: 0017 Starszewska Góra
Nr działki: 631, 632, 641/1 inne

Legenda:

- granica opracowania 50 m od osi
- przedmiotowa droga KDG/2 - obszar stałej zajętości
- przedmiotowa droga KDG/2 - obszar czasowej zajętości
- granica posiadłości gmin
- granica zlewni
- granica działek ewidencyjnych
- granica obrębu ewidencyjnego/ jednostki ewidencyjnej
- granica strefy ochronnej linii kolejowej (kolejowy transportu publicznego)
- obszar, w stosunku do którego decyzja o zezwoleniu realizacji inwestycji drogowej (kolejowej) wywołuje skutek w postaci zakazu zabudowy, lub wymaga takiego zakazu na mocy ustawy o drogach publicznych (ustawy o transporcie kolejowym) - w odniesieniu do dróg (linii kolejowych) o klasie ruchu min. GP (min. C) lub klasie obciążenia min. BR (min. D) - 50 m od osi skrajnej jezdni (toru) - w odniesieniu do dróg o klasie ruchu min. G (min. D) - 15 m od osi skrajnej jezdni (toru)
- obszar, w stosunku do którego decyzja o zezwoleniu realizacji inwestycji drogowej (kolejowej) wywołuje skutek w postaci zakazu zabudowy, lub wymaga takiego zakazu na mocy ustawy o drogach publicznych (ustawy o transporcie kolejowym) - w odniesieniu do dróg (linii kolejowych) o klasie ruchu min. GP (min. C) lub klasie obciążenia min. BR (min. D) - 50 m od osi skrajnej jezdni (toru) - w odniesieniu do dróg o klasie ruchu min. G (min. D) - 15 m od osi skrajnej jezdni (toru)

Oświadczam, że mapa zawierająca treść niniejszej kopii jest zgodna z aktualnym stanem prawnym i faktycznym na dzień 25.03.2024 r.

Geodeta uprawniony do wykonywania samodzielnych funkcji zawodowych
Małgorzata Nedzka
upoważnienie nr 1/2/2000 z dnia 01.02.2000 r.

Opracowanie na podstawie materiałów państwowego zasobu geodezyjnego i kartograficznego udostępnionych przez Ośrodek Dokumentacji Geodezyjnej i Kartograficznej w Gdańsku - Oddział Terenowy w Kartuzach

Obrębowa granica terenu objętego wnioskiem o wydanie decyzji o ustaleniu lokalizacji strategicznej inwestycji w zakresie sieci przesyłowej

11.000 | 10.2024
Arkusz 20d
Arkusz 16 - 20

Opracowanie wykonano na podstawie materiałów państwowego zasobu geodezyjnego i kartograficznego udostępnionych przez Ośrodek Dokumentacji Geodezyjnej i Kartograficznej w Gdańsku - Oddział Terenowy w Kartuzach

6.218.23.05.4	6.218.23.05.3	
6.218.23.05.2	6.218.23.05.1	6.218.23.04.2
6.218.23.05.5	6.218.23.05.6	6.218.23.04.1
	6.218.24.06.1	6.218.24.06.2

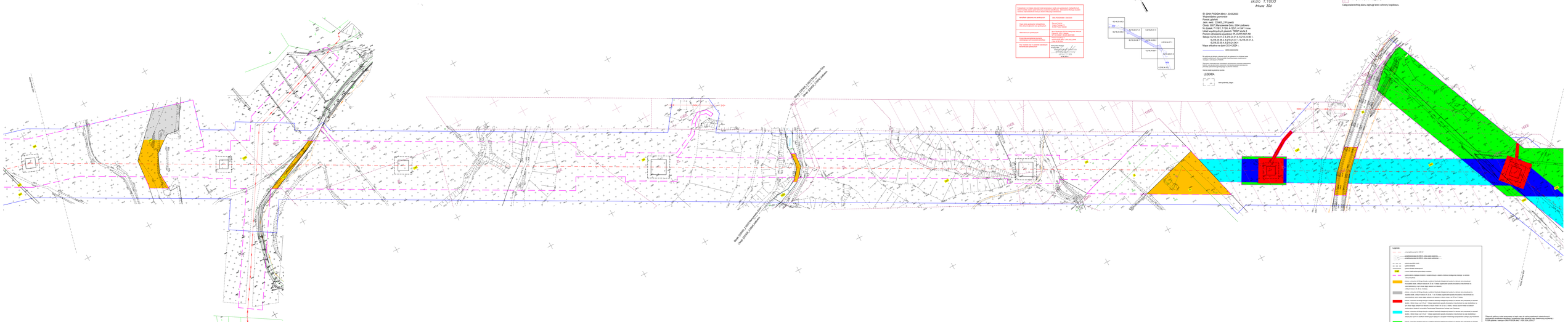

Przedmiot, w miejsce położenia którego przenosi się ograniczenie korzystania z nieruchomości, ustanowione na podstawie decyzji o ustanowieniu strefy ochronnej wokół zabytku nieruchomego	Obszar objęty ustanowieniem strefy ochronnej wokół zabytku nieruchomego
Identyfikator działki ewidencyjnej	2-0016-1/0
Imię i nazwisko (nazwa) lub nr ewidencyjny osoby fizycznej (osób fizycznych) lub osób prawnych	Nazwa: Gminy Nazwa: Powiatu Nazwa: Województwa Kujawsko-Pomorskie
Miejscowość położenia	Miejscowość: Mrocza Nazwa ulicy: Nieborowska Numer domu: 1 Kod pocztowy: 89-500
Numer strony w rejestrze ewidencji osób, którym ustanowiono ograniczenia korzystania z nieruchomości	Numer strony: 2 Liczba stron: 2 (słownie: dwa)
Data i podpis osoby wydającej wypis z rejestru ewidencji osób, którym ustanowiono ograniczenia korzystania z nieruchomości	**WYKONAWCA MAPY** **BIURO GEODEZJI GEO-4U** Małgorzata Nadrowska Pierzchnia 257, 84-211 Bojszowa NIP: 5252-246-78-71, REGON: 367127080 tel. 606-172-156 Pierzchnia, 31.08.2023 r.

BIURO GEODEZJI GEO-4U
Małgorzata Nadrowska
Pierzchnia 257, 84-211 Bojszowa
NIP: 5252-246-78-71, REGON: 367127080
tel. 606-172-156

Mapa do celów projektowych

skala: 1:1000

Arkusz 3G4

Mapowany Plan Zagospodarowania Przestrzennego Gminy Przywidz

- linie wygrodzające o różnych przeznaczeniach:

EE - teren/ y infrastruktury elektrycznej
KD - teren/ y dróg publicznych
KDZ - teren/ y dróg publicznych klasy zbiorczej
KDW - teren/ y dróg publicznych klasy wewnętrznej
KDX - teren/ y dróg publicznych klasy ekspresowej
KS - teren/ y ulic wydzielonych powierzchniowych
ZL - teren/ y leśne

- pas technologiczny linii elektroenergetycznej 400kV
- strefy ochrony archeologicznej

Całą powierzchnię planu zajmują teren ochrony krajobrazu.

ID: GKM.PODGK.6640.1.33x3.2023
Obiekt: Gminna jednostka
Poziom: grunt
Jedn. ewid.: 220405_2 Przywidz
Obręb: 0016 Nieborowo, Nieborowo, 0004 Jodłowno
Nr działki: 71/1181, 71/24, 4/1221, 4/1241, 4/1241 inne
Układ współrzędnych płaskich: "2000" strefa 6
Układ wysokościowy: Kronsztadt 86 (PL-EVRF2007-NH)
Sekcja: 6.219.24.01.3, 6.219.24.01.4, 6.219.24.06.1, 6.219.24.06.2, 6.219.24.07.1, 6.219.24.07.3, 6.219.24.07.4, 6.219.24.12.2
Mapa aktualna na dzień 25.04.2024 r.

- zakres opracowania

Na podkładzie zasadniczym w formie mapy rastrowej nie są zaznaczone te obiekty mapy zasadniczej, które nie są przedmiotem niniejszej mapy do celów projektowych.

Dane techniczne zostały przyjęte z operatu ewidencyjnego, mapy zasadniczej, a w przypadkach braku danych w operatach ewidencyjnych i mapach zasadniczych zostały zaczerpnięte z materiałów archiwalnych.

Wysokość terenu naturalnego gruntu.

LEGENDA

- 0.00 - linie jednakowej głębi morza

Legenda

- 1 - ogrodzenia klasy IV-VIII (T.J. - zdna cyklu kamienne, ...)
- 2 - przedmioty klasy VIII-XIII (T.J. - zdna cyklu betonowy, ...)
- 3 - granica posiadłości gminy
- 4 - granica posiadłości
- 5 - granica działki ewidencyjnej
- 6 - numer działki ewidencyjnej, klasyfikacja konturowa
- 7 - obszar, o znaczeniu dla obrony kraju, o zakazie lokalizacji budynków mieszkalnych - w odległości do 1000 m od lotniska
- 8 - obszar, o znaczeniu dla obrony kraju, o zakazie lokalizacji budynków mieszkalnych w odległości mniejszej niż 1000 m od lotniska, o zakazie lokalizacji budynków mieszkalnych o kierunkowym ciągu nie dopuszczalnym, o ich zakazie między zakładem i lotniskiem
- 9 - obszar o kierunkowym ciągu nie dopuszczalnym, o zakazie lokalizacji budynków mieszkalnych w odległości mniejszej niż 1000 m od lotniska
- 10 - obszar, o znaczeniu dla obrony kraju, o zakazie lokalizacji budynków mieszkalnych o odległości od lotniska do 1000 m, o ograniczeniu wysokości budynków mieszkalnych do 12 m, o ograniczeniu wysokości budynków mieszkalnych do 12 m, o ograniczeniu wysokości budynków mieszkalnych do 12

Mapa do celów projektowych

skala 1:1000

Arkusz 4Gd

BIURO GEODEZYJNE GEO-4U
Maksymilian Nieckula
Palcza 297, 34-211 Buczów
NIP 5521540687, REGON 382572980
tel. 606-112-196

ID: GKIK-PODGIK.6640.1.3343.2023
Województwo: pomorskie
Powiat: gdański
Jedn. ewid.: 220405_2 Przywidz
Obręb: 0004 Jodłowno
Nr działek: 133/2, 144/1, 144/2 i inne
Układ współrzędnych płaskich: "2000" strefa 6
Poziom odniesienia wysokości: PL-EVRF2007-NH
Sekcja: 6.218.24.07.3, 6.218.24.12.1, 6.218.24.12.3.

Mapa aktualna na dzień 25.04.2024 r.

zakres opracowania

Na szkicu za zmiana w terenie innych nie wykazanych na niniejszej mapie urządzeń podziemnych, które zostaną stwierdzone przy wykonywaniu robót prosi się o ich zgłoszenie w PODGIK.

Warunkiem rozpoczęcia prac budowlanych jest wytyczenie w terenie przyłączonej budowli, a po jej zakończeniu wykonanie inwentaryzacji powykonawczej przez jednostkę wykonawstwa geodezyjnego na zlecenie inwestora.

Granice działek wg ewidencji gruntów.

LEGENDA

teren podmokły, bagno

Załącznik graficzny został opracowany na kopii mapy do celów projektowych zakwierdzonych pozytywnymi protokołami weryfikacji.

Tytuł projektu:
Budowa linii 400 kV Choszczno – nadarzyce linii Gdańsk Błonia – Grudziądz Węgrowo na odcinku od stopa 191 (bez stopa) do narożca linii Gdańsk Błonia – Grudziądz Węgrowo

PSE Polskie Sieci Elektroenergetyczne

Nazwa rysunku:
Określenie granic terenu objętego wnioskiem o wydanie decyzji o ustaleniu lokalizacji strategicznej inwestycji w zakresie sieci przesyłowej

Skala: 1:1 000
Data: 10.2024
Arkusz nr: 12
z 39

Legenda:

- od projektowanej linii 400 kV
- projektowane słupy linii 400 kV – obrys części nadziemnej
- projektowane słupy linii 400 kV – obrys części podziemnej
- granice powiatów i gmin
- granice obrębów
- granice działek ewidencyjnych
- 2187 - numer działki ewidencyjnej objętej wnioskiem
- granica terenu objętego wnioskiem o wydanie decyzji o ustaleniu lokalizacji strategicznej inwestycji w zakresie sieci przesyłowej
- obszar, w stosunku do którego decyzja o ustaleniu lokalizacji strategicznej inwestycji w zakresie sieci przesyłowej, na wywodzi skutek, o którym mowa w art. 22 ust. 1 Ustawy (ograniczenie sposobu korzystania z nieruchomości na czas nieokreślony), w tym obszar objęty zakazem lub nakazem, i którym mowa w art. 22 ust. 2 Ustawy
- obszar, w stosunku do którego decyzja o ustaleniu lokalizacji strategicznej inwestycji w zakresie sieci przesyłowej, na wywodzi skutek, o którym mowa w art. 22 ust. 1 ust. 5 Ustawy (ograniczenie sposobu korzystania z nieruchomości na czas nieokreślony), w tym obszar objęty zakazem lub nakazem, o którym mowa w art. 22 ust. 2 Ustawy
- obszar, w stosunku do którego decyzja o ustaleniu lokalizacji strategicznej inwestycji w zakresie sieci przesyłowej, na wywodzi skutek, o którym mowa w art. 22 ust. 1 Ustawy (ograniczenie sposobu korzystania z nieruchomości na czas nieokreślony), w tym obszar objęty zakazem lub nakazem, i którym mowa w art. 22 ust. 2 Ustawy - obszary wyżej trwałej na działkach ewidencyjnych będących w zarządzie Państwowego Gospodarstwa Leśnego Lasy Państwowe
- obszar, w stosunku do którego decyzja o ustaleniu lokalizacji strategicznej inwestycji w zakresie sieci przesyłowej, na wywodzi skutek, o którym mowa w art. 22 ust. 1 Ustawy (ograniczenie sposobu korzystania z nieruchomości na czas nieokreślony) – obszary lasu wyżnie na działkach ewidencyjnych będących w zarządzie Państwowego Gospodarstwa Leśnego Lasy Państwowe
- obszar, w stosunku do którego decyzja o ustaleniu lokalizacji strategicznej inwestycji w zakresie sieci przesyłowej, na wywodzi skutek, o którym mowa w art. 22 ust. 1 ust. 5 Ustawy (ograniczenie sposobu korzystania z nieruchomości na czas nieokreślony), w tym obszar objęty zakazem lub nakazem, o którym mowa w art. 22 ust. 2 Ustawy - obszary wyżnie tymczasowej lub dodatkowej na działkach ewidencyjnych będących w zarządzie Państwowego Gospodarstwa Leśnego Lasy Państwowe
- obszar, w stosunku do którego decyzja o ustaleniu lokalizacji strategicznej inwestycji w zakresie sieci przesyłowej, na wywodzi skutek, o którym mowa w art. 22 ust. 1 Ustawy (ograniczenie sposobu korzystania z nieruchomości na czas nieokreślony), w tym obszar objęty czasowym zakazem lub nakazem, o którym mowa w art. 22 ust. 2 Ustawy - obszary wyżnie tymczasowej na działkach ewidencyjnych będących w zarządzie Państwowego Gospodarstwa Leśnego Lasy Państwowe

Miejscowy Plan Zagospodarowania Przestrzennego Gminy Przywidz

- linie rozgraniczające o różnym przeznaczeniu

EE - tereny infrastruktury elektrycznej
R - tereny rolnicze
KDZ - tereny dróg publicznych klasy zbiorczej
KDW - tereny dróg publicznych klasy wewnętrznej
KDL - tereny dróg publicznych klasy lokalnej
WS - tereny wód śródlądowych powierzchniowych
ZL - tereny leśne

- pas technologiczny linii elektroenergetycznej 400kV

- strefy ochrony archeologicznej

Całą powierzchnię planu zajmuje teren ochrony krajobrazu.

6.218.24.08.2 KDZ
6.218.24.07.1
6.218.24.06.4
6.218.24.07.3 KDW
6.218.24.12.1
6.218.24.12.4
6.218.24.12.3
6.218.24.17.1 KDW
6.218.24.17.2

Potwierdzam, że niniejszy dokument został sprawdzony w wyniku prac geodezyjnych i kartograficznych, których rezultaty zawiera oparte technicznie poszczególne zweryfikowany, jednoczesnie informuje, że pełen brakujący odpowiedzialność karna za złożenie fałszywego oświadczenia.

Identyfikator zgłoszenia prac geodezyjnych	GKIK-PODGIK.6640.1.3343.2023
Organ służby geodezyjnej i kartograficznej, który otrzymał zgłoszenie prac geodezyjnych	Starosta Gdański Wydział Geodezji 16 - 80-680 Pruszcz Gdański
Wykonawca prac geodezyjnych	Biuro Geodezyjne GEO-4U Maksymilian Nieckula Palcza 297, 34-211 Buczów NIP 5521540687, REGON 382572980
Nr ewid. daty aprobatywna dokumentu (wemłożonego wyrób zestyczeniu weryfikacji)	Protokół weryfikacji nr GKIK-PODGIK.6640.1.3343.2023_55848 z dnia 04.06.2024r.
Imię i nazwisko osoby nr uprawnień zawodowych kierownika prac geodezyjnych	Maksymilian Nieckula Nr upr 01380 Biuro Geodezyjne GEO-4U Maksymilian Nieckula Palcza 297, 34-211 Buczów NIP 5521540687 04.06.2024 r.

Lasy Arkusz 3GD

Lasy Arkusz 5GD

BIURO GEODEZYJNE GEO-4U
Małgorzata Nasiłuda
Palcza 297, 34-211 Buczów
NIP 5521540687, REGON 382572980
tel. 606-112-196

Mapa do celów projektowych

skala 1:1000

Arkusz 5Gd

ID: GKK-PODGK.6640.1.3343.2023
Województwo: pomorskie
Powiat: gdański
Jedn. ewid.: 220405_2 Przywidz
Obręb: 0004 Jodkowo
Nr działek: 172/1
Jedn. ewid.: 220403_2 Kolbudy
Obręb: 0003 Buszkowy Górne
Nr działek: 179/3, 179/2, 24/1
Układ współrzędnych płaskich: "2000" strefa 6
Poziom odniesienia wysokości: PL-EVRF2007-NH
Sekcja: 6.218.24.12.3, 6.218.24.12.4, 6.218.24.17.1, 6.218.24.17.2, 6.218.24.17.4,
Mapa aktualna na dzień 25.04.2024 r.

zakres opracowania

Nie wyłącza się istnienia w terenie innych nie wykazanych na niniejszej mapie urządzeń podziemnych. Jedno lub zestaw zinwentaryzowanych zespołów/wiązek i/lub jest/ją nich danych w PODGK.

Wszelkie wykopaliska przed rozpoczęciem prac budowlanych (ref wykonane w terenie projektowanej budowlą) z użyciem elektronicznie wykonanej inwentaryzacji przedmiotowej przez jednostkę wykonawczą geodezyjną na zlecenie Inwestora.

Granice działek wg ewidencji gruntów.

Przekazujem, że niniejszy dokument został opracowany w wyniku prac geodezyjnych i kartograficznych, których rezultaty zawarte zostały bezbłędnie, pozytywnie zweryfikowany, zatwierdzamy informacje, że podane kierunkiem odpowiedzialności karnej za złożenie fałszywego oświadczenia.	
Identyfikator zgłoszenia prac geodezyjnych	GKK-PODGK.6640.1.3343.2023
Organ ewidencji geodezyjnej i kartograficznej, który otrzymał zgłoszenie prac geodezyjnych	Starosta Gdański Plac Piłsudskiego 12 80-230 Pruszcz Gdański
Wykonawca prac geodezyjnych	Biuro Geodezyjne GEO-4U Małgorzata Nasiłuda Palcza 297, 34-211 Buczów NIP 5521540687, REGON 382572980
Nr roku dziś sporządzenia dokumentu zawierającego wynik pozytywnej weryfikacji	Protokół weryfikacji nr GKK-PODGK.6640.1.3343.2023_00448 z dnia 24.06.2024r.
Imię i nazwisko osoby w sprawach zawodowych kierowania prac geodezyjnych	Małgorzata Nasiłuda Nr uprawnień Małgorzata Nasiłuda Geodeta Uprawniony nr upr. 21/3825 04.06.2024 r.

Miejscowy Plan Zagospodarowania Przestrzennego Gminy Kolbudy

- linie rozgraniczające o różnym przeznaczeniu

EE - tereny infrastruktury elektrycznej
ZL - tereny leśne
KDL - tereny dróg publicznych klasy lokalnej
R - tereny rolnicze
KDD - tereny dróg publicznych klasy dojazdowej
MN(U) - Tereny przeznaczone dla zabudowy mieszkaniowej jednorodzinnej z dopuszczeniem usług nieuciążliwych
MN/U - Tereny przeznaczone dla zabudowy mieszkaniowej jednorodzinnej lub usług nieuciążliwych
ZL/WS - tereny przeznaczone na cele gospodarki leśnej i dla wód powierzchniowych śródlądowych

- linie zabudowy nieprzekraczalne

- pas technologiczny linii elektroenergetycznej 400kV

- przywidzki obszar chronionego krajobrazu

- specjalny obszar ochrony natura 2000 Pomlewo

LEGENDA

teren podmokły, bagno

Miejscowy Plan Zagospodarowania Przestrzennego Gminy Przywidz

- linie rozgraniczające o różnym przeznaczeniu

EE - tereny infrastruktury elektrycznej
R - tereny rolnicze
KDZ - tereny dróg publicznych klasy zbiorczej
KDW - tereny dróg publicznych klasy wewnętrznej
KDL - tereny dróg publicznych klasy lokalnej
WS - tereny wód śródlądowych powierzchniowych
ZL - tereny leśne

- pas technologiczny linii elektroenergetycznej 400kV

- strefy ochrony archeologicznej

Całą powierzchnię planu zajmuję teren ochrony krajobrazu.

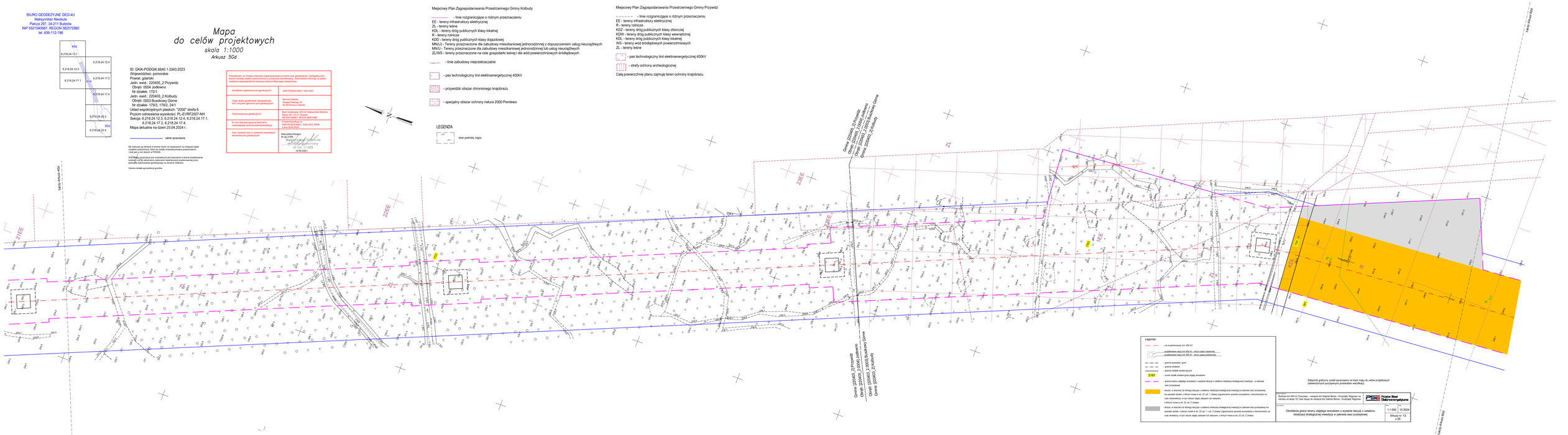
Granica Gminy Przywidz
Obręb: 0004 Jodkowo
Obręb: 0003 Buszkowy Górne
Granica Gminy Kolbudy
Granica Gminy Przywidz
Obręb: 0004 Jodkowo
Obręb: 0003 Buszkowy Górne
Granica Gminy Kolbudy
Lasy Arkusz 42d
Lasy Arkusz 42d
Lasy Arkusz 42d
ZL
ZL/EE
ZL/EE
ZL/EE
ZL/EE
EE
EE
R
R
R

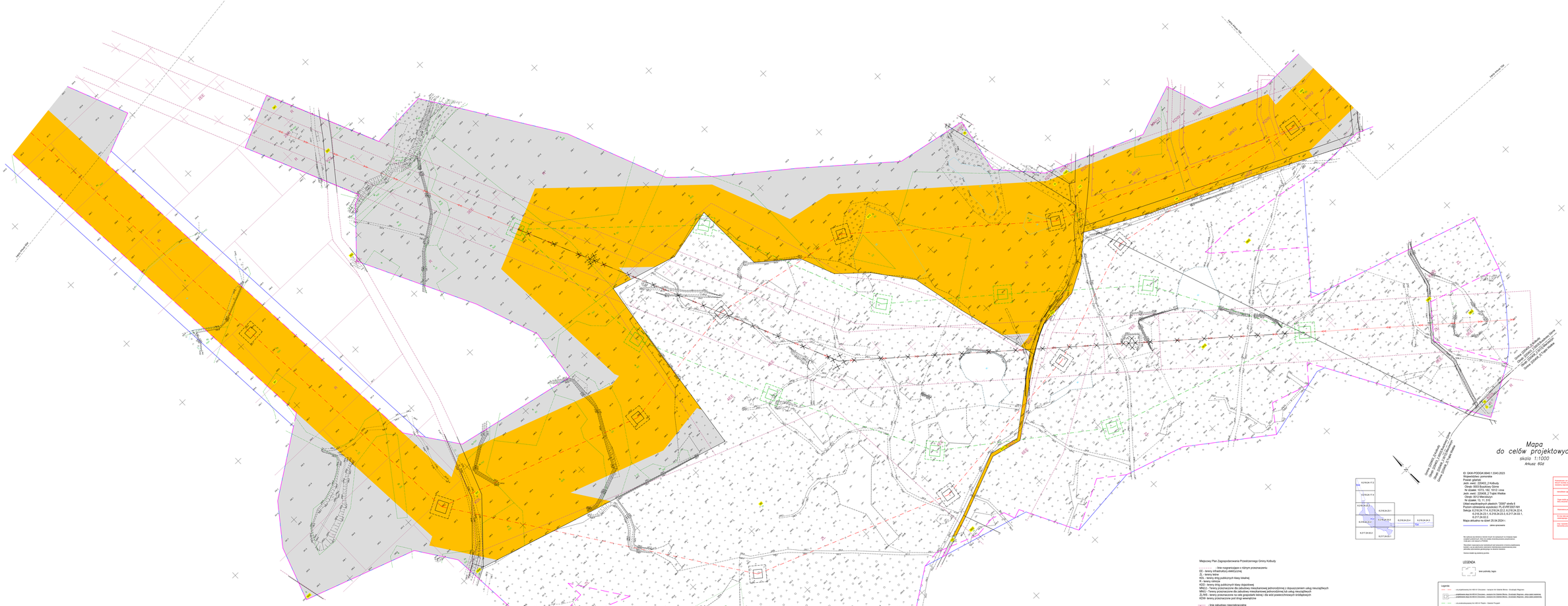
Granica obszaru objętego zmianą planu miejscowego
Granica obszaru objętego zmianą planu miejscowego
Granica obszaru objętego zmianą planu miejscowego

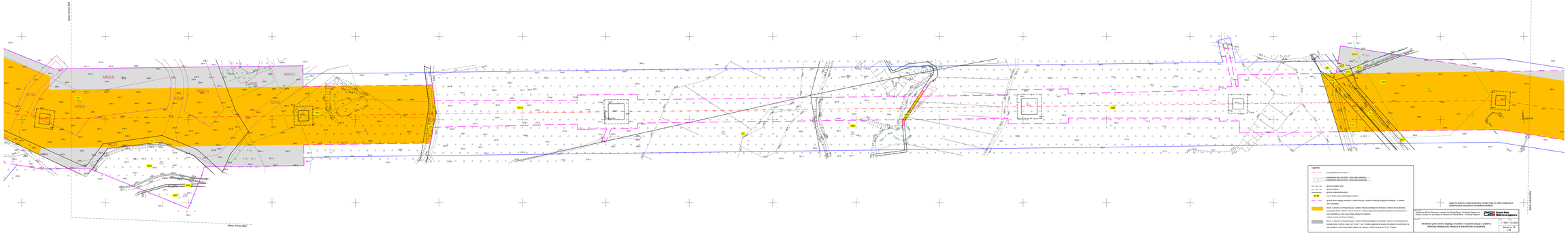
MNU
ZP
ZL
ZW
KDD
KDL
KDW
ZL/KD
ZL/KD/KDW
ZL/KD/KDW/MNU
ZL/KD/KDW/MNU/ZP
ZL/KD/KDW/ZP
ZL/KD/KDW/ZP/MNU
ZL/KD/KDW/ZP/MNU/ZW
ZL/KD/KDW/ZW
ZL/KD/KDW/ZW/MNU
ZL/KD/KDW/ZW/MNU/ZP
ZL/KD/KDW/ZW/ZP
ZL/KD/KDW/ZW/ZP/MNU
ZL/KD/KDW/ZW/ZP/MNU/ZP
ZL/KD/KDW/ZW/ZP/ZP
ZL/KD/KDW/ZW/ZP/ZP/MNU
ZL/KD/KDW/ZW/ZP/ZP/MNU/ZP
ZL/KD/KDW/ZW/ZP/ZP/ZP
ZL/KD/KDW/ZW/ZP/ZP/ZP/MNU
ZL/KD/KDW/ZW/ZP/ZP/ZP/MNU/ZP
ZL/KD/KDW/ZW/ZP/ZP/ZP/ZP
ZL/KD/KDW/ZW/ZP/ZP/ZP/ZP/MNU
ZL/KD/KDW/ZW/ZP/ZP/ZP/ZP/MNU/ZP
ZL/KD/KDW/ZW/ZP/ZP/ZP/ZP/ZP
ZL/KD/KDW/ZW/ZP/ZP/ZP/ZP/ZP/MNU
ZL/KD/KDW/ZW/ZP/ZP/ZP/ZP/ZP/MNU/ZP
ZL/KD/KDW/ZW/ZP/ZP/ZP/ZP/ZP/ZP
ZL/KD/KDW/ZW/ZP/ZP/ZP/ZP/ZP/ZP/MNU
ZL/KD/KDW/ZW/ZP/ZP/ZP/ZP/ZP/ZP/MNU/ZP
ZL/KD/KDW/ZW/ZP/ZP/ZP/ZP/ZP/ZP/ZP
ZL/KD/KDW/ZW/ZP/ZP/ZP/ZP/ZP/ZP/ZP/MNU
ZL/KD/KDW/ZW/ZP/ZP/ZP/ZP/ZP/ZP/ZP/MNU/ZP
ZL/KD/KDW/ZW/ZP/ZP/ZP/ZP/ZP/ZP/ZP/ZP
ZL/KD/KDW/ZW/ZP/ZP/ZP/ZP/ZP/ZP/ZP/ZP/MNU
ZL/KD/KDW/ZW/ZP/ZP/ZP/ZP/ZP/ZP/ZP/ZP/MNU/ZP
ZL/KD/KDW/ZW/ZP/ZP/ZP/ZP/ZP/ZP/ZP/ZP/ZP
ZL/KD/KDW/ZW/ZP/ZP/ZP/ZP/ZP/ZP/ZP/ZP/ZP/MNU
ZL/KD/KDW/ZW/ZP/ZP/ZP/ZP/ZP/ZP/ZP/ZP/ZP/MNU/ZP
ZL/KD/KDW/ZW/ZP/ZP/ZP/ZP/ZP/ZP/ZP/ZP/ZP/ZP
ZL/KD/KDW/ZW/ZP/ZP/ZP/ZP/ZP/ZP/ZP/ZP/ZP/ZP/MNU
ZL/KD/KDW/ZW/ZP/ZP/ZP/ZP/ZP/ZP/ZP/ZP/ZP/ZP/MNU/ZP
ZL/KD/KDW/ZW/ZP/ZP/ZP/ZP/ZP/ZP/ZP/ZP/ZP/ZP/ZP
ZL/KD/KDW/ZW/ZP/ZP/ZP/ZP/ZP/ZP/ZP/ZP/ZP/ZP/ZP/MNU
ZL/KD/KDW/ZW/ZP/ZP/ZP/ZP/ZP/ZP/ZP/ZP/ZP/ZP/ZP/MNU/ZP
ZL/KD/KDW/ZW/ZP/ZP/ZP/ZP/ZP/ZP/ZP/ZP/ZP/ZP/ZP/ZP
ZL/KD/KDW/ZW/ZP/ZP/ZP/ZP/ZP/ZP/ZP/ZP/ZP/ZP/ZP/ZP/MNU
ZL/KD/KDW/ZW/ZP/ZP/ZP/ZP/ZP/ZP/ZP/ZP/ZP/ZP/ZP/ZP/MNU/ZP
ZL/KD/KDW/ZW/ZP/ZP/ZP/ZP/ZP/ZP/ZP/ZP/ZP/ZP/ZP/ZP/ZP
ZL/KD/KDW/ZW/ZP/ZP/ZP/ZP/ZP/ZP/ZP/ZP/ZP/ZP/ZP/ZP/ZP/MNU
ZL/KD/KDW/ZW/ZP/ZP/ZP/ZP/ZP/ZP/ZP/ZP/ZP/ZP/ZP/ZP/ZP/MNU/ZP
ZL/KD/KDW/ZW/ZP/ZP/ZP/ZP/ZP/ZP/ZP/ZP/ZP/ZP/ZP/ZP/ZP/ZP
ZL/KD/KDW/ZW/ZP/ZP/ZP/ZP/ZP/ZP/ZP/ZP/ZP/ZP/ZP/ZP/ZP/ZP/MNU
ZL/KD/KDW/ZW/ZP/ZP/ZP/ZP/ZP/ZP/ZP/ZP/ZP/ZP/ZP/ZP/ZP/ZP/MNU/ZP
ZL/KD/KDW/ZW/ZP/ZP/ZP/ZP/ZP/ZP/ZP/ZP/ZP/ZP/ZP/ZP/ZP/ZP/ZP
ZL/KD/KDW/ZW/ZP/ZP/ZP/ZP/ZP/ZP/ZP/ZP/ZP/ZP/ZP/ZP/ZP/ZP/ZP/MNU
ZL/KD/KDW/ZW/ZP/ZP/ZP/ZP/ZP/ZP/ZP/ZP/ZP/ZP/ZP/ZP/ZP/ZP/ZP/MNU/ZP
ZL/KD/KDW/ZW/ZP/ZP/ZP/ZP/ZP/ZP/ZP/ZP/ZP/ZP/ZP/ZP/ZP/ZP/ZP/ZP
ZL/KD/KDW/ZW/ZP/ZP/ZP/ZP/ZP/ZP/ZP/ZP/ZP/ZP/ZP/ZP/ZP/ZP/ZP/ZP/MNU
ZL/KD/KDW/ZW/ZP/ZP/ZP/ZP/ZP/ZP/ZP/ZP/ZP/ZP/ZP/ZP/ZP/ZP/ZP/ZP/MNU/ZP
ZL/KD/KDW/ZW/ZP/ZP/ZP/ZP/ZP/ZP/ZP/ZP/ZP/ZP/ZP/ZP/ZP/ZP/ZP/ZP/ZP
ZL/KD/KDW/ZW/ZP/ZP/ZP/ZP/ZP/ZP/ZP/ZP/ZP/ZP/ZP/ZP/ZP/ZP/ZP/ZP/ZP/MNU
ZL/KD/KDW/ZW/ZP/ZP/ZP/ZP/ZP/ZP/ZP/ZP/ZP/ZP/ZP/ZP/ZP/ZP/ZP/ZP/ZP/MNU/ZP
ZL/KD/KDW/ZW/ZP/ZP/ZP/ZP/ZP/ZP/ZP/ZP/ZP/ZP/ZP/ZP/ZP/ZP/ZP/ZP/ZP/ZP
ZL/KD/KDW/ZW/ZP/ZP/ZP/ZP/ZP/ZP/ZP/ZP/ZP/ZP/ZP/ZP/ZP/ZP/ZP/ZP/ZP/ZP/MNU
ZL/KD/KDW/ZW/ZP/ZP/ZP/ZP/ZP/ZP/ZP/ZP/ZP/ZP/ZP/ZP/ZP/ZP/ZP/ZP/ZP/ZP/MNU/ZP
ZL/KD/KDW/ZW/ZP/ZP/ZP/ZP/ZP/ZP/ZP/ZP/ZP/ZP/ZP/ZP/ZP/ZP/ZP/ZP/ZP/ZP/ZP
ZL/KD/KDW/ZW/ZP/ZP/ZP/ZP/ZP/ZP/ZP/ZP/ZP/ZP/ZP/ZP/ZP/ZP/ZP/ZP/ZP/ZP/ZP/MNU
ZL/KD/KDW/ZW/ZP/ZP/ZP/ZP/ZP/ZP/ZP/ZP/ZP/ZP/ZP/ZP/ZP/ZP/ZP/ZP/ZP/ZP/ZP/MNU/ZP
ZL/KD/KDW/ZW/ZP/ZP/ZP/ZP/ZP/ZP/ZP/ZP/ZP/ZP/ZP/ZP/ZP/ZP/ZP/ZP/ZP/ZP/ZP/ZP/ZP
ZL/KD/KDW/ZW/ZP/ZP/ZP/ZP/ZP/ZP/ZP/ZP/ZP/ZP/ZP/ZP/ZP/ZP/ZP/ZP/ZP/ZP/ZP/ZP/MNU
ZL/KD/KDW/ZW/ZP/ZP/ZP/ZP/ZP/ZP/ZP/ZP/ZP/ZP/ZP/ZP/ZP/ZP/ZP/ZP/ZP/ZP/ZP/MNU/ZP
ZL/KD/KDW/ZW/ZP/ZP/ZP/ZP/ZP/ZP/ZP/ZP/ZP/ZP/ZP/ZP/ZP/ZP/ZP/ZP/ZP/ZP/ZP/ZP/ZP/ZP
ZL/KD/KDW/ZW/ZP/ZP/ZP/ZP/ZP/ZP/ZP/ZP/ZP/ZP/ZP/ZP/ZP/ZP/ZP/ZP/ZP/ZP/ZP/ZP/ZP/MNU
ZL/KD/KDW/ZW/ZP/ZP/ZP/ZP/ZP/ZP/ZP/ZP/ZP/ZP/ZP/ZP/ZP/ZP/ZP/ZP/ZP/ZP/ZP/ZP/MNU/ZP
ZL/KD/KDW/ZW/ZP

BIURO GEODEZYJNE GEO-4U
Maksymilian Nieckula
Palcza 297, 34-211 Buczów
NIP 5521540087, REGON 382572980
tel. 606-112-196

Mapa
do celów projektowych
skala 1:1000
Arkusz 8Gd

ID: GKK-PODGIK.6640.1.3343.2023
Województwo: pomorskie
Powiat: gdański
Jedn. ewid.: 220403_2 Kolbudy
Obręb: 0003 Buszkowy Górne
Nr działek: 320/8, 320/9, 325/6 i inne
Układ współrzędnych płaskich: "2000" strefa 6
Poziom odniesienia wysokości: PL-EVRF2007-NH
Sekcja: 6.218.24.24.4, 6.218.24.25.3, 6.217.24.04.2, 6.217.24.05.1.
Mapa aktualna na dzień 25.04.2024 r.

zakres opracowania

Na wydzicie są istniejące w terenie trzuch nie wyłączonych na mniejszą mapę urządzeń podziemnych, które nie zostały zinwentaryzowane przyłączeniowo - brak jest o nich danych w PODGiK.

Wykonawca rozpoczyna prac budowlanych jest wytyczenie w terenie projektowanej budowli, a po jej zakończeniu wykonanie inwentaryzacji powykonawczej przez jednostkę wykonawczą geodezyjnego na zlecenie inwestora.

Granice działek wg ewidencji gruntów.

LEGENDA

teren podmokły, bagno

Poświadczam, że niniejszy dokument został opracowany w wyniku prac geodezyjnych i kartograficznych, których rezultaty zawarte operat techniczny pozytywnie zweryfikowany, jednocześnie informuję, że jeden bezobmiru odpowiedzialności karnej za złożenie fałszywego oświadczenia.

Identyfikator zgłoszenia prac geodezyjnych	GKK-PODGIK.6640.1.3343.2023
Organ służby geodezyjnej i kartograficznej, który otrzymał zgłoszenie prac geodezyjnych	Starosta Gdański Wojska Polskiego 16 83-000 Pruszcz Gdański
Wykonawca prac geodezyjnych	Biuro Geodezyjne GEO-4U Maksymilian Nieckula Palcza 297, 34-211 Buczów NIP 5521540087, REGON 382572980
Nr oraz data sporządzenia dokumentu zawierającego wynik pozytywnej weryfikacji	Protokół weryfikacji nr GKK-PODGIK.6640.1.3343.2023_35648 z dnia 04.06.2024r.
Imię i nazwisko oraz nr uprawnień zawodowych kierownika prac geodezyjnych	Maksymilian Nieckula Nr uprawnień [illegible] [illegible] 04.06.2024 r.

Legenda:

- oś projektowanej linii 400 kV
- projektowana skarpa linii 400 kV - zarys części nadziemnej
- projektowana skarpa linii 400 kV - zarys części podziemnej
- granice powiatów i gmin
- granice obrębów
- granice działek ewidencyjnych
- 21/87 - numer działki ewidencyjnej objętej wnioskiem
- granica terenu objętego wnioskiem o wydanie decyzji o ustaleniu lokalizacji strategicznej inwestycji w zakresie sieci przesyłowej
- obszar, w stosunku do którego decyzja o ustaleniu lokalizacji strategicznej inwestycji w zakresie sieci przesyłowej, ma wywrzeć skutek, o którym mowa w art. 22 ust. 1 Ustawy (ograniczenie sposobu korzystania z nieruchomości na czas nieokreślony), w tym obszar objęty zakazem lub nakazem, o którym mowa w art. 22 ust. 2 Ustawy
- obszar, w stosunku do którego decyzja o ustaleniu lokalizacji strategicznej inwestycji w zakresie sieci przesyłowej, ma wywrzeć skutek, o którym mowa w art. 22 ust. 1 ust. 5 Ustawy (ograniczenie sposobu korzystania z nieruchomości na czas określony), w tym obszar objęty zakazem lub nakazem, o którym mowa w art. 22 ust. 2 Ustawy

Załącznik graficzny został opracowany na kopii mapy do celów projektowych zatwierdzonych pozytywnymi protokołami weryfikacji i uzupełniony kopią aktualnej mapy zasadniczej pozyskaną z PODGiK zgodnie z licencją nr GKK-PODGIK.6640.1.1824.2024_2024_P.

Budowa linii 400 kV Choszczno – narożne linii Gdańsk Błonia – Grudziądz Wagrowo na odcinku od słupa 191 (bez słupa) do narożna linii Gdańsk Błonia – Grudziądz Wagrowo

Przyjaciel Sieci Elektroenergetycznej

Nr projektu

Określenie granic terenu objętego wnioskiem o wydanie decyzji o ustaleniu lokalizacji strategicznej inwestycji w zakresie sieci przesyłowej

Skala	Data
1:1 000	10.2024

Arkusz nr 16
z 39

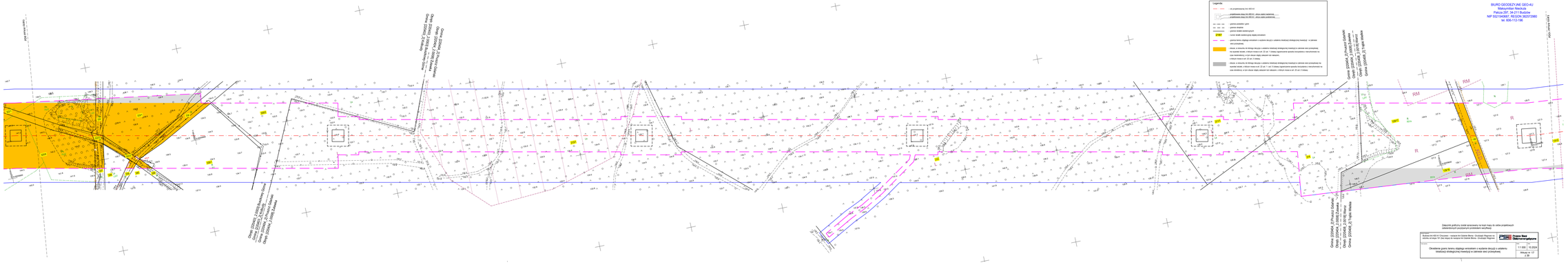
Granica Gminy Trąbki Wielkie
Granica Gminy Pruszcz Gdański
Granica Gminy Kolbudy
Granice Gminy Trąbki Wielkie
Granice Gminy Pruszcz Gdański
Granice Gminy Kolbudy
Granica Gminy Kolbudy
Granica Gminy Pruszcz Gdański
Granica Gminy Trąbki Wielkie
Granice Gminy Kolbudy
Granice Gminy Pruszcz Gdański
Granice Gminy Trąbki Wielkie
Granica Gminy Kolbudy
Granica Gminy Pruszcz Gdański
Granica Gminy Trąbki Wielkie
Granice Gminy Kolbudy
Granice Gminy Pruszcz Gdański
Granice Gminy Trąbki Wielkie
Legenda
- nie przepisowy km 402+61
- przebiegowa skrzyż.km 402+61 - skrzyż.rzeki nadwiślańskiej
- przebiegowa skrzyż.km 402+61 - skrzyż.rzeki podstawowej
- granica powiatów i gmin
- granica gminy
- granica obszaru wiejskiego
- rzeka i inne cieki wodoczynne stałego przepływu
- granica terenu objętego ustaleniem z ustaleniem dotyczącym inwestycji w zakresie sieci przesyłowej
- obszar, na którym, na obszarze dotyczącym ustaleniem dotyczącym inwestycji w zakresie sieci przesyłowej nie ma możliwości lokalizacji obiektów o wysokości ponad 30 m. Z uwagi ograniczenia zasięgu korzystania z telekomunikacji na rzecz bezwzględnej, w tym zakresie obszar obejmuje całe sołectwo.
- o wysokości ponad 30 m. Z uwagi ograniczenia zasięgu korzystania z telekomunikacji na rzecz bezwzględnej, w tym zakresie obszar obejmuje całe sołectwo.
- obszar, na którym, na obszarze dotyczącym ustaleniem dotyczącym inwestycji w zakresie sieci przesyłowej nie ma możliwości lokalizacji obiektów o wysokości ponad 30 m. Z uwagi ograniczenia zasięgu korzystania z telekomunikacji na rzecz bezwzględnej, w tym zakresie obszar obejmuje całe sołectwo. o wysokości ponad 30 m. Z uwagi ograniczenia zasięgu korzystania z telekomunikacji na rzecz bezwzględnej, w tym zakresie obszar obejmuje całe sołectwo.
BIURO GEODEZYJNE GEO-4U
Kolbudy Górne 64 A
Pełnoz.ZP. 34-311 Skotniki
NIP 5521546867, REGON 382972980
tel. 606-112-196
ID: GAKA.PODGK.6640.1.3343.2023
Obręb ewidencyjny: Kolbudy
Powiat: gdański
Jedn. ewid.: 220403_2 Kolbudy
Obręb: 0003 Buszkowy Górne
Nr działek: 334, 330/1, 330/2 i inne
Jedn. ewid.: 220406_2 Pruszcz Gdański
Obręb: 0008 Zaborki
Nr działek: 213,1, 212, 211/1, 214
Jedn. ewid.: 220408_2 Trąbki Wielkie
Obręb: 0016 Wanci
Nr działek: 139/1, 139/18, 139/1 i inne
Mapa wygenerowała: GAKA.PODGK.7.20507 strefa 6
Mapa wygenerowana wysłałaśmy: PL-EVRF2007-NH
Sekcja: 6.217.24.05.1, 6.217.24.05.2, 6.217.25.01.1.
Mapa aktualna na dzień 25.04.2024 r.
Mapa do celów projektowych
skala 1:1000
Arkusz 9G2d
Przepisowo, tzn. mapa z bazy danych bazy ewidencji gruntów i budynków EGB, bazy danych bazy ewidencji sieci uzbrojenia terenu, bazy danych bazy ewidencji infrastruktury, w postaci elektronicznej, wydrukowana na papierze fotograficznym
Identyfikator operacji przy ewidencji: GAKA.PODGK.6640.1.3343.2023
Organ ewidencji gruntów i budynków (organ prowadzący ewidencję gruntów i budynków): Starosta Gdański
Wykonawca usług geodezyjnych: Biuro Geodezyjne GEO-4U Ewa Mikołajczyk Pełnozakres Kolbudy Górne 64 A 80-297 Kolbudy - REGON: 382972980
Nr umowy zlecenia wykonania usługi geodezyjnej: Umowa zlecenia nr 2023-2024, DOGK 2-15-01-23-16-2023
Data i nazwisko osoby uprawnionej do wykonywania prac geodezyjnych: 04.06.2024 r.
Mapa wygenerowana w systemie Geoportal Pro firmy Geopunkt
Zakres mapy: 6.217.24.05.1, 6.217.24.05.2, 6.217.25.01.1.
Mapa aktualna na dzień 25.04.2024 r.
Zakres mapy: 6.217.24.05.1, 6.217.24.05.2, 6.217.25.01.1.
Mapa aktualna na dzień 25.04.2024 r.
6.219.24.20.4
6.219.24.25.3
6.217.24.05.2
6.217.24.05.1
6.217.24.05.4
6.217.25.01.1
6.217.25.01.2
6.217.25.01.3
6.217.25.01.4
Zakres mapy: 6.217.24.05.1, 6.217.24.05.2, 6.217.25.01.1.
Mapa aktualna na dzień 25.04.2024 r.
Mapa do celów projektowych
Nie nadaje się do obrotu z wyrobami na podstawie mapy do celów projektowych nie można wykonywać prac projektowych związanych z budową sieci uzbrojenia w PGE/GK.
Wszystkie roszczenia prawne dotyczące wykonanej pracy geodezyjnej, wynikające z ustawy o zawodach zaufania publicznego oraz o usługach zaufania publicznego i innych dokumentach elektronicznych, należy zgłaszać w terminie 14 dni od daty wykonania pracy geodezyjnej.
Ocena stanu osnowy jest wyłącznie przybliżona.
Zakres prac geodezyjnych na podstawie zlecenia
Zakres prac geodezyjnych na podstawie zlecenia
Zakres prac geodezyjnych na podstawie zlecenia

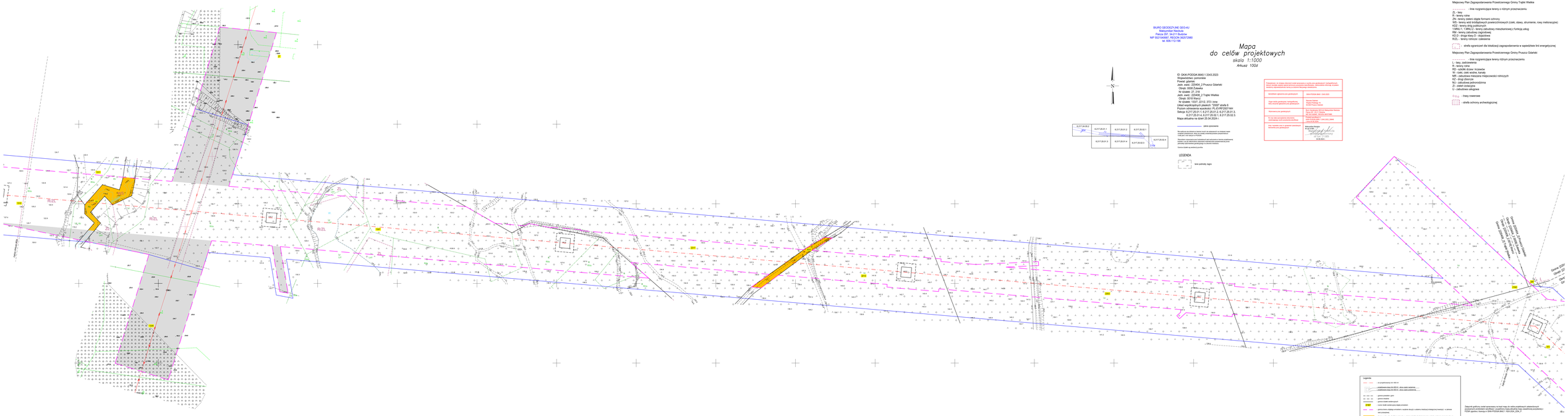
RUZC
RUZL
ZL
ZN
R
ZL
ZL
ZL

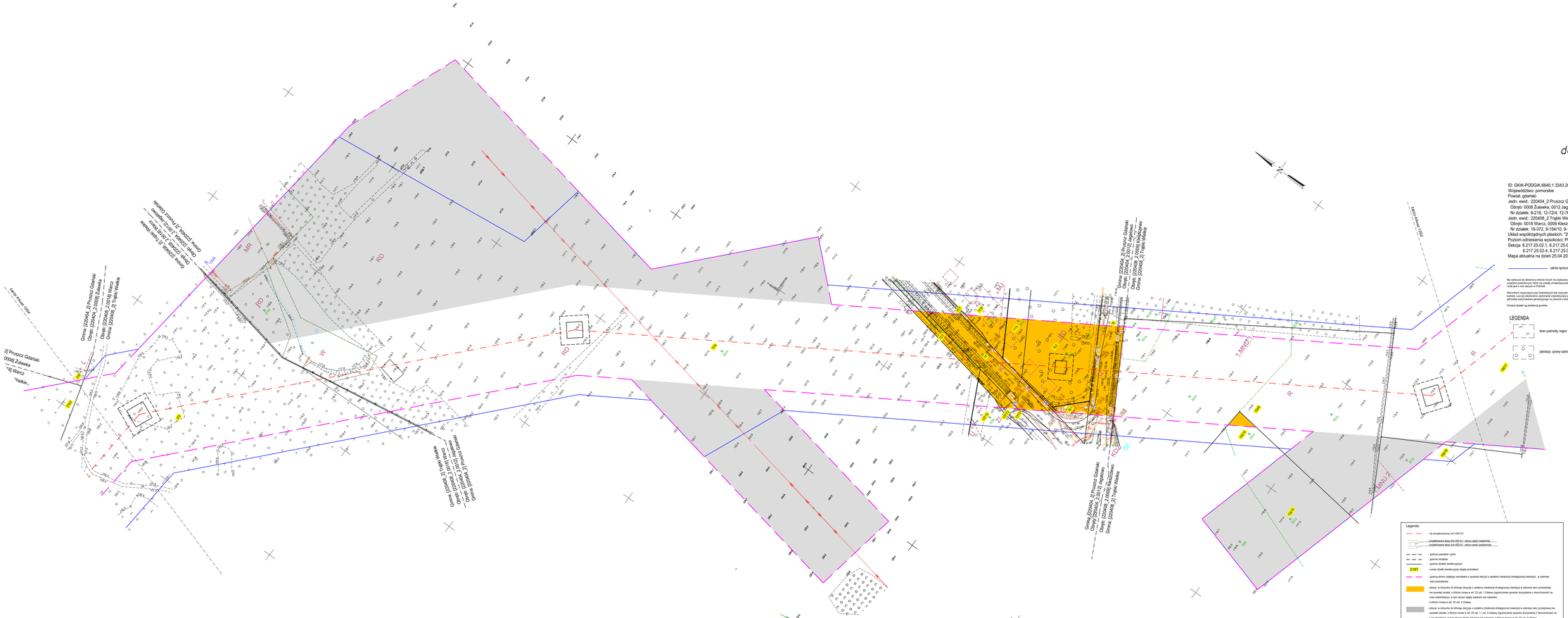
Gmina: 220404_2 Pruszcz Gdański
Obręb: 220404_2.0010 Żubawka
Gmina: 220409_2 Trąbki Wielkie
Obręb: 220409_2.0009 Kleszczewo
Gmina: 220409_2 Trąbki Wielkie
Gmina: 220404_2 Pruszcz Gdański
Obręb: 220404_2.0012 Jegatowo
Gmina: 220409_2 Trąbki Wielkie
Gmina: 220404_2 Pruszcz Gdański
Obręb: 220404_2.0010 Żubawka

Mapa do celów projektowych

skala 1:1000

Arkusz 12Gd

BIURO GEODEZYJNE GEO-4U
Maksymilian Niekula
Palcza 297, 34-211 Bystrów
NIP 5521540687, REGON 382572980
tel. 606-112-196

ID: GKIK-PODGIK.6640.1.3343.2023
Województwo: pomorskie
Powiat: gdański
Jedn. ewid.: 220408_2 Trąbki Wielkie
Obręb: 0009 Kleszczewo, 0011 Kłodawa
Nr działek: 9-156/17, 9-158/4, 11-1 i inne
Jedn. ewid.: 220404_2 Pruszcz Gdański
Obręb: 0012 Jagatowo
Nr działek: 122/2, 123
Układ współrzędnych płaskich: "2000" strefa 6.
Poziom odniesienia wysokości: PL-EVRF2007-NH
Sekcja: 6.217.25.07.2, 6.217.25.07.4, 6.217.25.08.1, 6.217.25.08.3.
Mapa aktualna na dzień 25.04.2024 r.

zakres opracowania

Na wydrukach się stanowią w terenie mogą nie wykazywać na nanijszej mapie zmian wprowadzonych po dniu wykonania zmiany (inwentaryzacja powykonawcza) i brak jest o nich danych w PODGiK.

Warunkiem rozpoczęcia prac budowlanych jest wytyczenie w terenie projektowanej budowli, a po jej zakończeniu wykonanie inwentaryzacji powykonawczej przez jednostkę wykonawstwa geodezyjnego na zlecenie inwestora.

Granice działek wg ewidencji gruntów.

Potwierdzam, że niniejszy dokument został opracowany w wyniku prac geodezyjnych i kartograficznych, których rezultaty zawiera oparte są/rezultaty pozyskane zweryfikowany, aktualizacyjne informacje, że jestem bieżąco odpowiedzialność karną za złożenie fałszywego oświadczenia.	
Identyfikator zgłoszenia prac geodezyjnych	GKIK-PODGIK.6640.1.3343.2023
Organ służby geodezyjnej i kartograficznej, który otrzymał zgłoszenie prac geodezyjnych	Starosta Gdański Wydział Polityki Ul. 83-000 Pruszcz Gdański
Wykonawca prac geodezyjnych	Biuro Geodezyjne GEO-4U Maksymilian Niekula Palcza 297, 34-211 Bystrów NIP 5521540687, REGON 382572980
Nr oraz data sporządzenia dokumentu zawierającego wynik pozytywnej weryfikacji	Protokół weryfikacji GKIK-PODGIK.6640.1.3343.2023, 33646 z dnia 04.06.2024 r.
Imię i nazwisko oraz nr uprawnień zawodowych kierownika prac geodezyjnych	Maksymilian Niekula Nr 0-0-0-

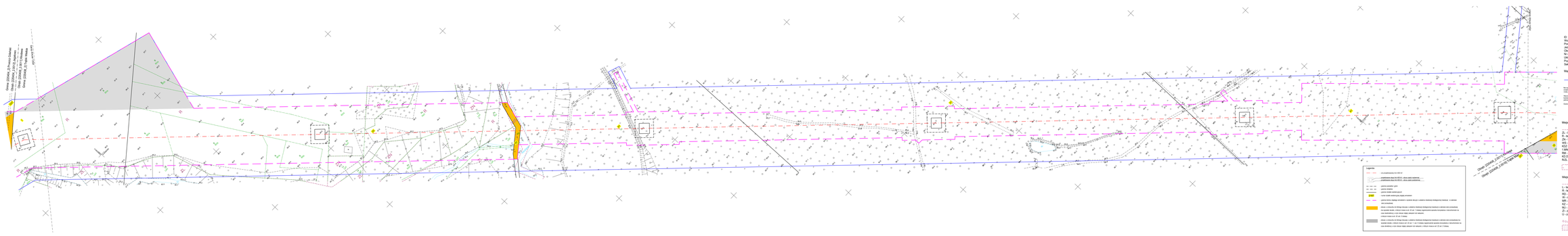
Gmina Gdańsk, ul.Przeróbka Gdańska
Gmina Gdańsk, 2.Śluza Wielka
Gmina Gdańsk, 1.Śluza Wielka
Gmina Gdańsk, 2.Trąbki Wielkie
Gmina Gdańsk, 1.Trąbki Wielkie
Gmina Gdańsk, ul.Trąbska
Gmina Gdańsk, ul.Trąbska
Gmina Gdańsk, ul.Trąbska
Legenda
- ul.projektowana km 0+00.00
- wydzielona droga dla ruchu drogowego
- wydzielona droga dla ruchu pieszego
- granica pasa drogowego
- granica działek ewidencyjnych
- nasyp ziemi zabezpieczony ręcznym
- granica terenu objętego ochroną w czynnym obszarze ciekowym (istniejący drobnoziarnisty nasyp) - w celach ekranowania
- obszar, w stanowym dla Gminy Gdańsk w ramach Wykonania Wieloletniego Planu Inwestycyjnego, w celach ochrony przyrodniczej, w ramach zadania pn. "Ochrona przyrodniczo-krajobrazowa terenów zalewowych rzeki Wisły w Gdańsku" - ochrona terenów ptaków
- obszar o nasypie ok. 20 tys. m3 ziemi
- obszar o nasypie ok. 20 tys. m3 ziemi (istniejąca drobnoziarnisty nasyp) - w celach ekranowania
- obszar, w stanowym dla Gminy Gdańsk w ramach Wykonania Wieloletniego Planu Inwestycyjnego, w celach ochrony przyrodniczo-krajobrazowej terenów zalewowych rzeki Wisły w Gdańsku" - ochrona terenów ptaków
- obszar o nasypie ok. 20 tys. m3 ziemi (istniejąca drobnoziarnisty nasyp) - w celach ekranowania
- obszar o nasypie ok. 20 tys. m3 ziemi

BIURO GEODEZYJNE GEO-4U
Maksymilian Nieckula
Palcza 297, 34-211 Buczów
NIP 5521540687, REGON 382572980
tel. 606-112-196

Mapa do celów projektowych

skala 1:1000

Arkusz 14Gd

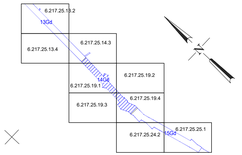

ID: GKIK-PODGK.6640.1.3343.2023
Województwo: pomorskie
Powiat: gdański
Jedn. ewid.: 220408_2 Trąbki Wielkie
Obręb: 0011 Kłodawa, 0016 Trąbki Małe
Nr działek: 11-3/3, 16-32/19, 16-115 i inne
Układ współrzędnych płaskich: "2000" strefa 6
Poziom odniesienia wysokości: PL-EVRF2007-NH
Sekcja: 6.217.25.14.3, 6.217.25.19.1, 6.217.25.19.4, 6.217.25.19.2, 6.217.25.19.3.
Mapa aktualna na dzień 25.04.2024 r.

zakres opracowania

Na wyłączce się istniejąca w terenie znych nie wykazanych na niniejszej mapie urządzeń podziemnych, które nie zostały zinwentaryzowane powykonawczo i trzeba jest o nich danych w PODGiK.

Warunkiem rozpoczęcia prac budowlanych jest wytyczenie w terenie projektowanej budowli, a po jej zakończeniu wykonanie inwentarzyzacji powykonawczej przez jednostkę wyłonowaniem geodezyjnego na zlecenie inwestora.

Granice działek wg ewidencji gruntów.

Poświadczam, że niniejszy dokument został opracowany w wyniku prac geodezyjnych i kartograficznych, których rezultaty zawiera operat techniczny przyjęty zasoby/Bazowy, jednocześnie informuję, że jestem świadomy odpowiedzialności karnej za złożenie fałszywego oświadczenia.	
Identyfikator zgłoszenia prac geodezyjnych	GKIK-PODGK.6640.1.3343.2023
Organ służby geodezyjnej i kartograficznej, który otrzymał zgłoszenie prac geodezyjnych	Starosta Gdański Wydział Polskiego 16 83-000 Pruszcz Gdański
Wykonawca prac geodezyjnych	Biuro Geodezyjne GEO-4U Maksymilian Nieckula Palcza 297, 34-211 Buczów NIP 5521540687, REGON 382572980
Nr oraz data sporządzenia dokumentu zawierającego wynik przyjętywej weryfikacji	Protokół weryfikacji z GKIK-PODGK.6640.1.3343.2023_5&6&8 z dnia 04.06.2024 r.
Imię i nazwisko oraz nr uprawnień zawodowych kierownika prac geodezyjnych	Maksymilian Nieckula Nr upr 21385 Maksymilian Nieckula geodeta uprawniony nr upr. 21385 04.06.2024 r.

LEGENDA

teren podmokły, bagno

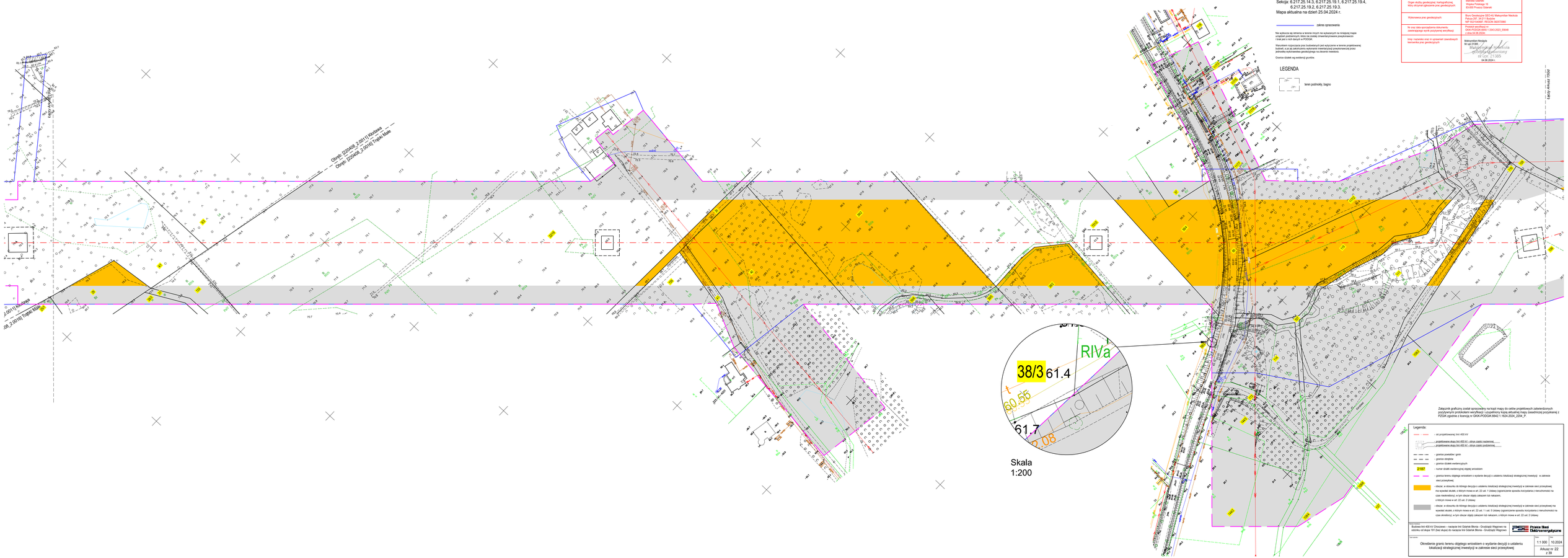

Załącznik graficzny został opracowany na kopii mapy do celów projektowych zatwierdzonych pozytywnym protokołem weryfikacji i uzupełniony kopią aktualnej mapy zasadniczej pozyskaną z PZGiK zgodnie z kopią nr GKIK-PODGK.6640.1.1624.2024_2204_P.

Legenda:

- oś projektowanej linii 400 kV
- projektowane słupy linii 400 kV - obrys części nadziemnej
- projektowane słupy linii 400 kV - obrys części podziemnej
- granice powiatów i gmin
- granice obrębów
- granice działek ewidencyjnych
- 2187 - numer działki ewidencyjnej objętej wnioskiem
- granica terenu objętego wnioskiem o wydanie decyzji o ustaleniu lokalizacji strategicznej inwestycji w zakresie sieci przesyłowej
- obszar, w stosunku do którego decyzja o ustaleniu lokalizacji strategicznej inwestycji w zakresie sieci przesyłowej ma wywrzeć skutek, o którym mowa w art. 22 ust. 1 Ustawy (ograniczenie sposobu korzystania z nieruchomości na czas inwestycji), w tym obszar objęty zakazem lub nakazem, o którym mowa w art. 22 ust. 2 Ustawy
- obszar, w stosunku do którego decyzja o ustaleniu lokalizacji strategicznej inwestycji w zakresie sieci przesyłowej ma wywrzeć skutek, o którym mowa w art. 22 ust. 1 ust. 5 Ustawy (ograniczenie sposobu korzystania z nieruchomości na czas decyzji), w tym obszar objęty zakazem lub nakazem, o którym mowa w art. 22 ust. 2 Ustawy

Nazwa inwestycji:
Budowa linii 400 kV Chorzowa – nastawia linii Gdańsk Błonia - Grudziądz Węgrowo na odcinku od słupa 191 (bez słupa) do nastawia linii Gdańsk Błonia - Grudziądz Węgrowo

Polskie Sieci Elektroenergetyczne

Tytuł załącznika:
Określenie granic terenu objętego wnioskiem o wydanie decyzji o ustaleniu lokalizacji strategicznej inwestycji w zakresie sieci przesyłowej

Skala: 1:1 000
Data: 10.2024
Arkusz nr 22
z 39

BIURO GEODEZYJNE GEO-4U
Maksymilian Niedziula
Palcza 297, 34-211 Budzów
NIP 5521540867 REGON 36357280
tel. 606-112-196

Mapa do celów projektowych

skala 1:1000

Arkusz 150d

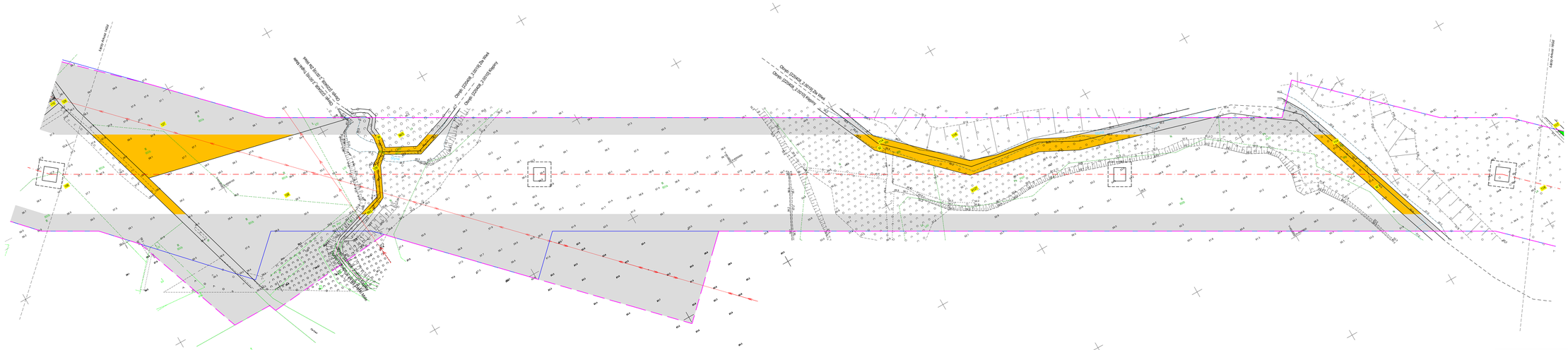
Obręb: 0016 Trąbki Małe, 0019 Że Wieś
Obręb: 0016 Trąbki Małe, 0019 Że Wieś
Obręb: 0016 Trąbki Małe, 0019 Że Wieś

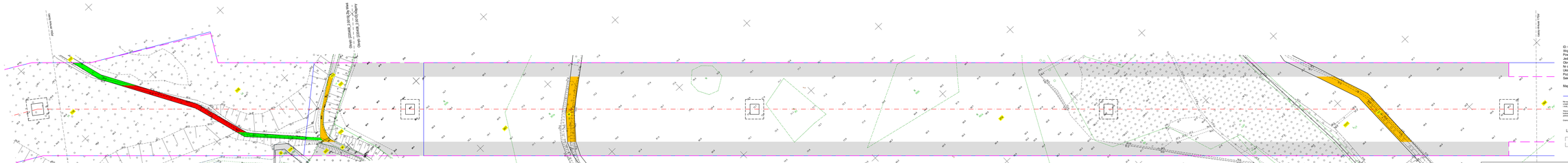

BIURO GEODEZYJNE-GEO-KJ
Małgorzata Nedzuba
Piaska 297, 54-211 Budziów
NIP 3921546487, REGON 382070080
tel. 606-172-106

Mapa do celów projektowych

skala 1:1000

Arkusz 16Gz

ID: GKM-PODGK.6640.1.33A3.2023

Województwo: pomorskie
Powiat: gdański
Jedn. ewid.: 225408_2 Trąbki Wielkie
Obręb: 0001 Trąbki Wielkie
Nr działek: 19/115, 15/3821, 15/2814 i inne
Układ współrzędnych płaskich: "2000" strefa 6
Poziom odniesienia wysokości: PL-KVHS2000 NH
Sekcja: 6.217.25.25.1, 6.217.25.25.3, 6.217.25.25.4, 6.216.25.00.2, 6.216.26.01.1, 6.216.26.01.3.
Mapa aktualna na dzień 25.04.2024 r.

Na podstawie ewidencji terenu: GKM-PODGK.6640.1.33A3.2023

Wykonano pomiary sytuacyjne w celu ustalenia lokalizacji przyłącza wodociągowego oraz przyłącza kanalizacji sanitarnej do budynku mieszkalnego i brak jest mapy zasadniczej w PODGK.

Mapa jest mapą do celów projektowych.

Mapa nie jest dokumentem stanowiącym ewidencję gruntów i budynków w rozumieniu art. 2 ust. 2 ustawy z dnia 17 maja 1989 r. Prawo geodezyjne i kartograficzne (t.j. Dz. U. z 2020 r. poz. 1990 ze zmianami) oraz Rozporządzenia Ministra Rozwoju, Pracy i Technologii z dnia 27 października 2021 r. w sprawie ewidencji gruntów i budynków (t.j. Dz. U. z 2024 r. poz. 1064).

Granice działek są orientacyjne i pochodzą z ewidencji gruntów i budynków.

LEGENDA

- teren podlegający zalaniu

Legenda

- rzut projektowany linii SSE kV
- przebieranie drogą linii SSE kV – zdjęcie części nadziemnej
- przebieranie drogą linii SSE kV – zdjęcie części podziemnej
- granica powiatów - grunt
- granica zespołu
- granica działki ewidencyjnej
- 2/182 numer działki ewidencyjnej działka wnioskowa
- numer działki ewidencyjnej wnioskowana z wydania decyzji o ustaleniu lokalizacji strategicznej inwestycji - po zmianach parcelacyjnych
- obszar, w stosunku do którego decyzja o ustaleniu lokalizacji strategicznej inwestycji w zakresie sieci przesyłowej ma wywrzeć skutek, o którym mowa w art. 22 ust. 1 Ustawy (ograniczenie sposobu korzystania z nieruchomości na rzecz dewelopera), w tym obszar objęty zakazem lub nakazem, o którym mowa w art. 22 ust. 2 Ustawy
- obszar, w stosunku do którego decyzja o ustaleniu lokalizacji strategicznej inwestycji w zakresie sieci przesyłowej ma wywrzeć skutek, o którym mowa w art. 22 ust. 1 Ustawy (ograniczenie sposobu korzystania z nieruchomości na rzecz dewelopera), w tym obszar objęty zakazem lub nakazem, o którym mowa w art. 22 ust. 2 Ustawy
- obszar, w stosunku do którego decyzja o ustaleniu lokalizacji strategicznej inwestycji w zakresie sieci przesyłowej ma wywrzeć skutek, o którym mowa w art. 22 ust. 1 Ustawy (ograniczenie sposobu korzystania z nieruchomości na rzecz dewelopera), w tym obszar objęty zakazem lub nakazem, o którym mowa w art. 22 ust. 2 Ustawy - obszar wpływu terenu w stosunku do którego wnioskuje Zarządca w związku Przebudowy Drogowej Wojewódzkiej nr 1235 w ciągu ul. Pawłowskiej
- obszar, w stosunku do którego decyzja o ustaleniu lokalizacji strategicznej inwestycji w zakresie sieci przesyłowej ma wywrzeć skutek, o którym mowa w art. 22 ust. 1 Ustawy (ograniczenie sposobu korzystania z nieruchomości na rzecz dewelopera), w tym obszar objęty zakazem lub nakazem, o którym mowa w art. 22 ust. 2 Ustawy - obszar wpływu terenu w stosunku do którego wnioskuje Zarządca w związku Przebudowy Drogowej Wojewódzkiej nr 1235 w ciągu ul. Pawłowskiej

Oznaczenie granic terenu objętego wnioskiem o wydanie decyzji o ustaleniu lokalizacji strategicznej inwestycji w zakresie sieci przesyłowej

Załączniki graficzny został sporządzony na bazie mapy do celów projektowych zatwierdzonych przyłączem wodociągu i kanalizacji i uzupełniony mapą aktualną mapy zasadniczej pozyskaną z PODGK (zgodnie z bazą nr GKM-PODGK.6640.1.15.2024_DOM_1)

Rzeczoznawca Bureau Veritas Polska Sp. z o.o.
Bureau Veritas Polska Sp. z o.o. Oddział Gdańsk
Biuro Obsługi Klienta: ul. Kontenerowa 4, 80-172 Gdańsk
Tel. 58 554 10 00, Fax 58 554 10 01
www.pl.bureauveritas.com

Opracowanie graficzne terenu objętego wnioskiem o wydanie decyzji o ustaleniu lokalizacji strategicznej inwestycji w zakresie sieci przesyłowej

Grupa Nest Elektroenergetyka
Grupa Nest Sp. z o.o.
ul. Kontenerowa 4, 80-172 Gdańsk
tel. 58 554 10 00, fax 58 554 10 01
www.grupanest.pl

Data	10.2024
Arkusz nr	24
z ilości	24

Przedmiotem, do miejsca zdarzenia został sporządzony w ramach usług geodezyjnych i kartograficznych, mapa do celów projektowania przyłącza wodociągowego i kanalizacji sanitarnej, na podstawie mapy zasadniczej, w skali 1:1000 w układzie współrzędnych "2000" strefa 6.

Identyfikator zgłoszenia prac geodezyjnych	GKM-PODGK.6640.1.33A3.2023
Organ ewidencji gruntów i budynków, który przyjął zgłoszenie prac geodezyjnych	Starosta Gdański Powiatowy Ośrodek Dokumentacji Geodezyjnej i Kartograficznej
Wykonawca prac geodezyjnych	Biuro Geodezyjne GEO-KJ Małgorzata Nedzuba Piaska 297, 54-211 Budziów NIP 3921546487, REGON 382070080
Nr decyzji o nadaniu uprawnień zawodowych	0001/2010/GDA
Imię i nazwisko osoby wykonującej czynności	Grzegorz Nedzuba, tel.: 606-172-106, 58 554 10 00
Data i numerem znak nr upoważnienia osobowego do prac geodezyjnych	01.04.2024 r. Starosta Gdański Wydział Geodezji i Kartografii GEO.6.6.2024.1 01.04.2024 r.

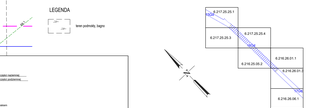

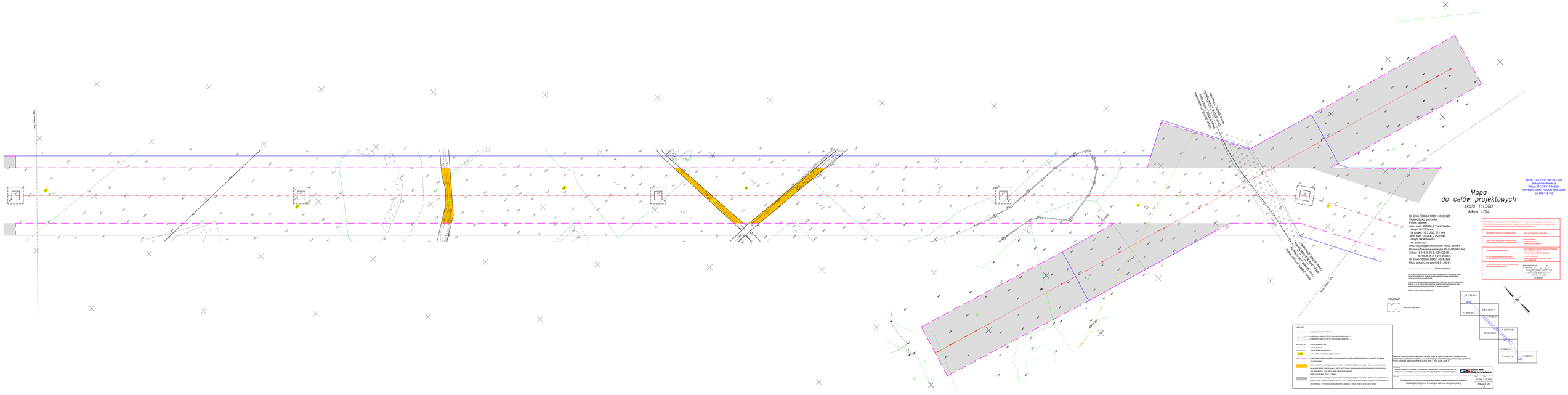
Mapa
do celów projektowych
skala 1:1000
Arkusz 170d
BIURO GEODEZYJNE GEO-4U
Wiesław Marek Kania
Pałace 287, 34-211 Buków
NIP 5221040867, REGON 363072560
tel. 606-112-196
ID: GKK.PODGK.8640.1.1343.2023
Województwo: pomorskie
Powiat: kartuski
Jedn. ewid.: 220408_2 Trąbki Wielkie
Obręb: 0010 Klopino
Nr działki: 1672, 233, 57 i inne
Jedn. ewid.: 220406_2 Pruszcz
Obręb: 0002 Opitalesz
Nr działki: 53
Układ współrzędnych płaskich: "2000" strefa 6
Poziom odniesienia wysokości: PL-EVRF2007-NH
Sekcja: 6.219.26.31.3, 6.219.26.38.1, 6.219.26.38.2, 6.219.26.38.3
ID: GKK.PODGK.8640.1.1343.2023
Mapa aktualna na dzień 25.04.2024 r.
Wykonawca dokumentacji projektowej: Centrum Geomatyki
Na wyrysie nie zaznaczono wszystkich sieci lokalnych, na mapie brak również wszystkich punktów osnów, brak znaków charakteryzujących przedmiot pomiaru oraz opis treści zawarte w PODGK.
Wykonawca nie ponosi odpowiedzialności za treści wyrysu z ewidencji gruntów, budynków, a także jakichkolwiek wykonanych przez przedsiębiorcę prac geodezyjnych i kartograficznych na podstawie niniejszego wyrysu.
Wyrysu z ewidencji gruntów i budynków nie można traktować jako dokumentu prawnego.
Legenda
LEGENDA
Zakres prac geodezyjnych na bazie mapy do celów projektowych zawierających wyniki inwentaryzacji powykonawczej dla zadania pn. Budowa drogi ekspresowej S7 Gdańsk – Rekowo na odcinku Pruszcz – Kosowo na SDR PODGK.8640.1.1024.2024_ZZ_1
Wykonano mapę w GEO-4 Office Suite - Centrum Geomatyki Dariusz Bednarz - Grupa Geo Sp. z o.o. Zgodność mapy z danymi z bazy PZ - stan bazy na dzień 25.04.2024 r.
Mapa do celów projektowych zawierająca wyniki inwentaryzacji powykonawczej dla zadania pn. Budowa drogi ekspresowej S7 Gdańsk – Rekowo na odcinku Pruszcz – Kosowo
Grupa Geo Sp. z o.o.
Skala: 1:1000
Data: 16.05.24
Arkusz nr: 25
Z 1B

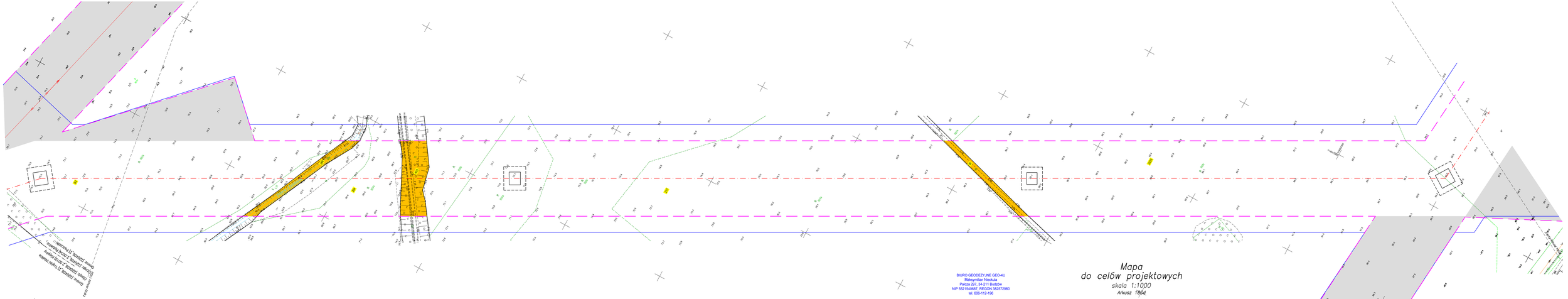

Mapa do celów projektowych

skala 1:1000

Arkusz 1 z 6

BIURO GEODEZYJNE GEO-4U
Maksymilian Niedkua
Palcza 297, 34-211 Bulzów
NIP 5521540067, REGON 302572980
tel. 606-112-196

ID: GKIK-PODGK.6640.1.3343.2023
Województwo: pomorskie
Powiat: gdański
Jedn. ewid.: 220406_2 Pszczółki
Obręb: 0004 Rębiechowo
Nr działek: 264, 21/1, 20/23 i inne
Układ współrzędnych płaskich: "2000" strefa 6
Poziom odniesienia wysokości: PL-EVRF2007-NH
Sekcja: 6.216.26.06.4, 6.216.26.11.2, 6.216.26.12.1, 6.216.26.12.3.
Mapa aktualna na dzień 25.04.2024 r.

OBRÓB GEOKARTOWANIA

6.216.26.06.2
10704
6.216.26.06.4
6.216.26.11.2
6.216.26.12.1
10703
6.216.26.12.3
6.216.26.12.4
10702

LEGENDA

teren podmokły, bagno

Na wykrzyu się znajdowa w terenie trzcin nie wskazujących na miejsca, które ostatnim podtopieniom, które nie zostały zinwentaryzowane zewnętrznie i brak jest o nich danych w PODGK.

Wszystkich rozpoczęcia prac budowlanych jest wykonanie w terenie projektowanej drogi, w celu ustalenia ewentualnych zmian w dokumentacji projektowej przez jednostkę wykonawczą geodezyjną na zlecenie inwestora.

Granice działek są wedanej gruntów

Prawodzian, że mniejszy dokument został sporządzony w wyniku prac geodezyjnych i kartograficznych, mających charakter ewidencyjny i nie zastępuje dokumentów o charakterze informacyjnym, ani prawnym. Inwestor odpowiedzialności karnej za złożenie fałszywego oświadczenia.

Identyfikator zgłoszenia prac geodezyjnych	GKIK-PODGK.6640.1.3343.2023
Organ służby geodezyjnej i kartograficznej, który otrzymał zgłoszenie prac geodezyjnych	Starosta Gdański Wydział Podstaw 19 80-298 Pruszcz Gdański
Wykonawca prac geodezyjnych	Biuro Geodezyjne GEO-4U Maksymilian Niedkua Palcza 297, 34-211 Bulzów NIP 5521540067, REGON 302572980
W oraz data sporządzenia dokumentu wstępnego/ego wyniki przyrzeczej weryfikacji	Wstępnego/ego wyniki przyrzeczej weryfikacji GKIK-PODGK.6640.1.3343.2023, 30646 z dnia 24.04.2024 r.
Imię i nazwisko osoby w uprawnień zawodowych biorącej udział w pracy geodezyjnych	Maksymilian Niedkua Nr kpr 21/89 Maksymilian Niedkua Geodeta uprawniony nr ew. 21/89 24.04.2024 r.

Załącznik graficzny został sporządzony na kopii mapy do celów projektowych zatwierdzonych pozytywnym protokołem weryfikacji i uzupełniony kopią aktualnej mapy zasadniczej przyjętej z PZGK zgodnie z licencją nr GKIK-PODGK.6640.1.1824.2024_2GK_P

Legenda:

- na projektowanej linii 400 kV;
- projektowana dioda NS 400 kV, obrys części nadziemnej;
- projektowana dioda NS 400 kV, obrys części podziemnej;
- granice powiatów i gmin
- granice strefyna
- granice działek ewidencyjnych
- numer działki ewidencyjnej objętej wnioskiem
- granice terenu objętego wnioskiem o wydanie decyzji o ustaleniu lokalizacji strategicznej inwestycji w zakresie sieci przesyłowej
- obszar, w stosunku do którego decyzja o ustaleniu lokalizacji strategicznej inwestycji w zakresie sieci przesyłowej, ma wywrzeć skutek, o którym mowa w art. 22 ust. 1 ustawy (ograniczenie sposobu korzystania z nieruchomości na czas inwestycji), w tym obszar objęty zakazem lub nakazem, o którym mowa w art. 22 ust. 2 ustawy
- obszar, w stosunku do którego decyzja o ustaleniu lokalizacji strategicznej inwestycji w zakresie sieci przesyłowej, ma wywrzeć skutek, o którym mowa w art. 22 ust. 1 ustawy (ograniczenie sposobu korzystania z nieruchomości na czas inwestycji), w tym obszar objęty zakazem lub nakazem, o którym mowa w art. 22 ust. 2 ustawy

Inwestycja:
Budowa linii 400 kV Choczewo – nacięcie linii Gdańsk Biorsk - Grudziądz Węgrowo na odcinku od stupa 191 (ten stupa) do nacięcia linii Gdańsk Biorsk - Grudziądz Węgrowo

Tytuł mapy:
Określenie granic terenu objętego wnioskiem o wydanie decyzji o ustaleniu lokalizacji strategicznej inwestycji w zakresie sieci przesyłowej

Przewodniczący Zespołu Zarządzania Projektami
Piotr Kowalczyk

Skala: 1:1000
Data: 10.2024
Arkusz nr 26 z 30

BIURO GEODEZYJNE GEO-KU
Maksymilian Niedziela
Palcza 297, 34-211 Buczów
NIP 5521540687, REGON 362572080
tel. 606-113-156

Mapa do celów projektowych

skala 1:1000

Arkusz 19Gd

ID: GKIK-PODGK.6640.1.3343.2023
Województwo: pomorskie
Powiat: gdański
Jedn. ewid.: 220406_2 Pszczółki
Obręb: 0001 Pszczółki
Nr działek: 1041, 1021, 804 i inne
Układ współrzędnych płaskich: "2000" strefa 6
Poziom odniesienia wysokościowego: PL-EVRF2007-NH
Sekcja: 6.216.26.12.3, 6.216.26.12.4, 6.216.26.13.3, 6.216.26.18.1,
Mapa aktualna na dzień 25.04.2024 r.

zakres sprzeczności

Na wykrzyżowaniu istniejącej linii kolejowej nr 131 z projektowaną drogą wojewódzką nr 222 w km 0+000 projektowanej drogi wojewódzkiej nr 222 w km 0+000 projektowanej drogi wojewódzkiej nr 222 w km 0+000 projektowanej drogi wojewódzkiej

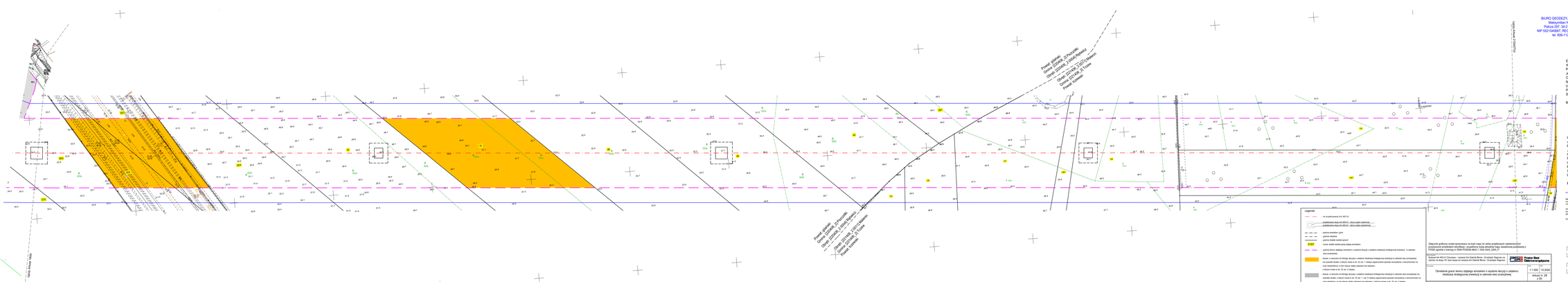

BIURO GEODEZYJNE GEO-4U
Makeynilian Nesiduta
Palcza 297, 34-211 Buczów
NIP 5521540687, REGON 382072980
tel. 608-112-196

Mapa do celów projektowych

skala 1:1000

Arkusz 2002a/11tcz

ID: GKM-PODGK.6640.1.3343.2023
Województwo: pomorskie
Powiat: gdański
Obręb: ewidencyjny: 2-Pruszcz
Obręb: 3-Rębiechowo
Nr działek: 543, 52, 48, 44 i inne
Poziom odniesienia wysokości: PL-EVRF2007-NH
Sekcja: 6.216.26.13.3, 6.216.26.13.4, 6.216.26.14.3, 6.216.26.18.1, 6.216.26.18.2, 6.216.26.19.1.
Mapa aktualna na dzień: 25.04.2024 r.

ID: 6640.1392.2023
Województwo: pomorskie
Powiat: tczewski
Obręb: 0011-Tczew, 1-Tczew
Obręb: 0011-Tczew
Nr działek: 127, 129, 135, 134/1 i inne
Układ współrzędnych płaskich: "2000" strefa 6
Poziom odniesienia wysokości: PL-EVRF2007-NH
Sekcja: 6.216.26.13.4, 6.216.26.18.2, 6.216.26.14.3, 6.216.26.19.1
Mapa aktualna na dzień: 25.04.2024 r.

Zakres opracowania

Na podkładzie nie istniejące w terenie kurze lub wysięgnik na instalacje mające związek z pomiarem, które nie zostały zinwentaryzowane przygranicznie i nie są z nimi związane w PODGK.

Wszystkie dane z ewidencji gruntów i budynków pochodzą jest aktualna na dzień wykonania opracowania inwentaryzacja powykonawcza jest jednolitą wykonawczą geodezyjną na dzienie inwestora.

Granice działek są orientacyjne gruntów.

Legenda

- rok przedpomiarowy (np: 6/02 lat)
- przedmiarowa skala 500 (NO 40 i, zlicza ciągłą zasadniczą)
- przedmiarowa skala 500 (NO 40 i, zlicza ciągłą zasadniczą)
- granica powiatów i gmin
- granica sołectw
- granica działek ewidencyjnych
- 27/87 numer działki ewidencyjnej objęta wnioskiem
- granica terenu objętego wnioskiem o wydanie decyzji o ustalenie lokalizacji strategicznej inwestycji w zakresie sieci przesyłowej
- obszar, w stosunku do którego decyzja o ustalenie lokalizacji strategicznej inwestycji w zakresie sieci przesyłowej nie wywołuje skutku, o którym mowa w art. 22 ust. 1 ustawy (ograniczenie sposobu korzystania z nieruchomości na rzecz inwestora), w tym obszar objęty zakazem nie nabycia, o którym mowa w art. 22 ust. 2 ustawy
- obszar, w stosunku do którego decyzja o ustalenie lokalizacji strategicznej inwestycji w zakresie sieci przesyłowej nie wywołuje skutku, o którym mowa w art. 22 ust. 1 ustawy (ograniczenie sposobu korzystania z nieruchomości na rzecz inwestora), w tym obszar objęty zakazem nie nabycia, o którym mowa w art. 22 ust. 2 ustawy

Zakupione graficzny został sporządzony na kopii mapy do celów projektowych zakwierdzonych w państwowym zasobie geodezyjnym i kartograficznym prowadzonym przez Powiatowy Ośrodek Dokumentacji Geodezyjnej i Kartograficznej w Gdańsku

Wzorem Nr 450 ust. 2 Rozporządzenia – Instrukcja Ewidencji Gruntów i Budynków

Opracowanie mapy do celów projektowych zakwierdzono w Powiatowym Ośrodku Dokumentacji Geodezyjnej i Kartograficznej w Gdańsku

Obrębowa granica terenu objętego wnioskiem o wydanie decyzji o ustalenie lokalizacji strategicznej inwestycji w zakresie sieci przesyłowej

Przy Gdańsku Pomorze Sp. z o.o.
Ul. Kartuska 249
80-864 Gdańsk

1:1 000	10.2024
Arkusz nr 28 z 28	

Wykonawca, na miejscu zbiorowo został opracowany w wyniku pracy geodezyjnych, kartograficznych, tekstowych zapisów wynikł technicznych wszystkich nieruchomości. Zakończenie informacji, w postaci wykonawczej jest jednolitą wykonawczą geodezyjną i kartograficzną.

Identyfikacja operatu pracy geodezyjnej	GKM-PODGK.6640.1.3343.2023
Organ ewidencji geodezyjnej i kartograficznej, który przyjął opracowanie geodezyjne	Dariusz Gaszak Starosta Tczewski Wydział Geodezji i Kartografii
Wykonawca prac geodezyjnych	Biuro Geodezyjne GEO-4U Makeynilian Nesiduta Palcza 297, 34-211 Buczów NIP 5521540687, REGON 382072980
Nr oraz data wyrysu/wypisu z zasobu geodezyjnego i kartograficznego	Powiat gdański Wyrys z mapy zasadniczej z dnia 2025.-09.08
Imię i nazwisko osoby w sprawach zawodowych wykonującej prace geodezyjnej	Mikołajczyk Grzegorz Nr ewid. 2-1-1-1

Mapa
do celów projektowych
skala 1:1000
Arkusz 21Gd/2Tcz

BIURO GEODEZYJNE GEO-4U
Maksymilian Nieckula
Palcza 297, 34-211 Budzisz
NIP 5521540667, REGON 382072980
tel. 606-112-196

ID: 6640.1392.2023
Województwo: pomorskie
Powiat: tczewski
Jedn. ewid.: 221406_2.Tczew
Obręb: 0011 Malinin, 0014 Mikoładz
Nr działek: 11-145, 11-1421, 14-1/36 i inne
Układ współrzędnych płaskich: "2000" strefa 6
Poziom odniesienia wysokości: PL-EVRF2007-NH
Sekcja: 6.216.26.14.3, 6.216.26.14.4,
6.216.26.19.1, 6.216.26.19.1,
Mapa aktualna na dzień: 25.04.2024 r.

Granice działek ewidencyjnej 1:500 (obręb 0014 Mikoładz) ustalono na podstawie: pozyskanej mapy zasadniczej. Lizenja nr 6642.6.140.2024_2Lt.2 dnia 28.08.2024r.

zbiór opracowania

Nie wyłącza się istnienia w terenie innych nie wykazanych na niniejszej mapie sieci uzbrojenia terenu oraz innych obiektów (nieewidencyjnych) powstałych i nie ujętych w bazach w PODGiK.

Warunkiem rozpoczęcia prac budowlanych jest wyłączenie w terenie projektowanej budowli, a przy jej zakończeniu wykonanie inwentaryzacji powykonawczej przez jednostkę wykonawstwa geodezyjnego na zlecenie inwestora.

Granice działek wg ewidencji gruntów.

6.216.26.13.4	6.216.26.14.3		
2G(2)21Tcz	2Tcz	2G(2)21Tcz	2Tcz
6.216.26.18.2	6.216.26.19.1	6.216.26.19.2	6.216.26.20.1

LEGENDA

- ziarnojce, uprawy sadownicze

Potwierdzam, że niniejszy dokument został opracowany w oparciu przez geodezyjnych i kartograficznych, których wszystkie zasoby operat techniczny pozyskanie zweryfikowany, jednocześnie informuje, że jeżeli świadomy odpowiedzialności karnej za złożenie fałszywego oświadczenia.

Identyfikator zgłoszenia prac geodezyjnych	6640.1392.2023
Organ służby geodezyjnej i kartograficznej, który otrzymał zgłoszenie prac geodezyjnych	Starosta Tczewski ul. Pastowa 2 83-110 Tczew
Wykonawca prac geodezyjnych	Biuro Geodezyjne GEO-4U Maksymilian Nieckula Palcza 297, 34-211 Budzisz NIP 5521540667, REGON 382072980
Nr oraz data sporządzenia dokumentu zawierającego wynik przyjętego weryfikacji	Protokół weryfikacji nr 6640.1392.2023_27990 z dnia 24.06.2024r.
Imię i nazwisko oraz nr uprawnień zawodowych kierownika prac geodezyjnych	Maksymilian Nieckula Nr upr 21385 Maksymilian Nieckula Nr upr. 21385 24.06.2024 r.

Legenda:

- sieć projektowana(linii 400 kV
- projektowana dwuja linii 400 kV (obrys stąpki badawcze,
- projektowana dwuja linii 400 kV (obrys stąpki posadowna,
- granice posiadłoś i gmin
- granice obrębów
- granice działek ewidencyjnych
- 21/87 numer działki ewidencyjnej objętej wnioskiem
- granica terenu objętego wnioskiem o wydanie decyzji o ustaleniu lokalizacji strategicznej inwestycji w zakresie sieci przesyłowej
- obszar, w stosunku do którego decyzja o ustaleniu lokalizacji strategicznej inwestycji w zakresie sieci przesyłowej, ma wywrzeć skutek, o którym mowa w art. 22 ust. 1 Ustawy (ograniczenie sposobu korzystania z nieruchomości na czas nieokreślony), w tym obszar objęty zakazem lub nakazem,
o którym mowa w art. 22 ust. 2 Ustawy
- obszar, w stosunku do którego decyzja o ustaleniu lokalizacji strategicznej inwestycji w zakresie sieci przesyłowej, ma wywrzeć skutek, o którym mowa w art. 22 ust. 1 ust. 5 Ustawy (ograniczenie sposobu korzystania z nieruchomości na czas określony), w tym obszar objęty zakazem lub nakazem, o którym mowa w art. 22 ust. 2 Ustawy

Załącznik graficzny został opracowany na kopii mapy do celów projektowych (zatwierdzonych pozytywnym protokołem weryfikacji) uzupełniony kopią aktualnej mapy zasadniczej pozyskanej z PODGiK zgodnie z komisją nr 6642.6.28.2024_2Lt .P

Budowa linii 400 kV Chorzowo – rozdzielnia Ery Gdańsk Błonia - Grudziądz Wagonowa na odcinku od słupa 197 (bez słupa) do nacięcia Ery Gdańsk Błonia - Grudziądz Wagonowa

Przedsięwzięcie

Opracowanie

Określenie granic terenu objętego wnioskiem o wydanie decyzji o ustaleniu lokalizacji strategicznej inwestycji w zakresie sieci przesyłowej

Skala: 1:1000
Data: 10.2024
Arkusz nr: 29
z 39


PLI DŁ/PLZ 2/Wisy/ Cz/Dy
Linia kolejowa nr 202
Linia kolejowa nr 202
Linia kolejowa nr 202

Mapa do celów projektowych

skala 1:1000

Arkusz 22Gd/4Tcz

BIURO GEODEZYJNE GEO-4U
Maksymilian Niedziela
Palcza 297, 34-211 Buczów
NIP 5521540687, REGON 382573980
tel. 606-112-196

Miejscowy Plan Zagospodarowania Przestrzennego
Gminy Suchy Dąb

R - tereny gospodarki rolnej
KL - tereny komunikacji drogowej - droga lokalna
KD - tereny komunikacji drogowej - droga dojazdowa
7WZE, 10WZE - tereny wód płynących z zielenią ekologiczną
11.NO - tereny infrastruktury technicznej (oczyszczalnie ścieków)
4.W , 27.W - wody otwarte

- linie elektroenergetyczne wysokiego napięcia 110kV wraz ze strefą zakazu zabudowy przeznaczonej na stały pobyt ludzi
- układ ruralistyczny miejscowości wraz z historycznym rozłogiem wsi lokacyjnej
- strefy archeologiczne do zachowania i ochrony
- strefa zakazu lokalizacji budynków - 100 metrów od linii brzegowej rzek
- zabytek
- linie rozgraniczające o różnym przeznaczeniu

ID: GKM.PODGIK.6640.1.3344.2023
Województwo: pomorskie
Powiat: gdański
Jedn. ewid.: 220406_2 Pruszcz
Obręb: 0002 Kolnik
Nr działek: 262, 265, 268, 277/2 i inne
Jedn. ewid.: 220407_2 Suchy Dąb
Obręb: 0002 Kozłiny
Nr działek: 1, 1/13, 12
Układ współrzędnych płaskich: "2000" strefa 6
Poziom odniesienia wysokości: PL-EVRF2007-NH
Sekcja: 6.216.26.15.2, 6.216.26.15.4, 6.216.26.20.2, 6.216.27.11.1, 6.216.27.11.3.
Mapa aktualna na dzień 25.04.2024 r.

ID: 6640.1392.2023
Województwo: pomorskie
Powiat: tczewski
Jedn. ewid.: 221406_2 Tczew
Obręb: 0014 Mirzecińc
Nr działek: 13, 46/4, 35, 44/66 i inne
Układ współrzędnych płaskich: "2000" strefa 6
Poziom odniesienia wysokości: PL-EVRF2007-NH
Sekcja: 6.216.26.15.2, 6.216.26.15.4, 6.216.26.20.2, 6.216.27.11.1, 6.216.27.11.3.
Mapa aktualna na dzień 25.04.2024 r.

Linia nr 9 Warszawa Wschodnia Osobowa – Gdańsk
Szlak: Mińsk – Pszczółki
Km. 363.110+353.590
Sekcja mapy: 6.216.27.11.1,3, 6.216.27.11.3.1

Woj.: pomorskie
Powiat: gdański, tczewski
Jedn. ewid.: 221406_2 Tczew
Obręb: Kolnik, Mirzecińc
Działki terenu zamkniętego: 269, 270; 46B, 35, 35, 44/64

Układ współrzędnych: 2000
Strefa odwzorowania: strefa 6
XNGdyn:3531.188,2024
Stan na dzień: 25.04.2024r.

zakres dokładnej

Mapa powstała na podstawie mapy kolejowej oraz pomiaru uzupełniającego. Granice działek ewidencyjnych wg ewidencji gruntów.

Niniejsza mapa została wykonana bez ustalenia obciążeń dotyczących służebności gruntowych.

Nie wykluczo się istnienia w terenie linnych, nie wykazanych na niniejszej mapie urządzeń podziemnych, które nie były zgłoszone do inwentaryzacji.

Wykonawca:

BIURO GEODEZYJNE GEO-4U
Maksymilian Niedziela
Palcza 297, 34-211 Buczów
NIP 5521540687, REGON 382573980
tel. 606-112-196

Makszymilian Niedziela
30 sty 2025
Makszymilian Niedziela
Geodeta Uprawniony
nr Gdn. 21/805

Sporządził:

PKP S.A.
Centrum Geodezji i Kartografii Oddział w Gdańsku
Spółka Grupa PKP Centrum Geodezji i Kartografii w Gdańsku

Dokumentacja aktualna
do dnia: 03 kwietnia 2024 roku
Udostępniono mapę na okres 1 roku
od dnia: 03 kwietnia 2024
do dnia: 03 kwietnia 2025
Udostępniono pod nr: KM/GZ/ 6514-ND/24
Niniejsza mapa może służyć do celów projektowych
Przeszkodami w realizacji robót budowlanych mogą być: przewody na budowli podlegają wytycznym i inwentaryzacji powykonawczej, sieci uzbrojenia terenu, przyłącze napowietrzne, sieci telekomunikacji, sieci gazowej, sieci ciepłowniczej, sieci wodociągowej, sieci kanalizacyjnej
Wzór nr 1
Gdańsk, dnia 03 - 04 - 2024

GEODETA UPRAWNIONY
Dariusz Podrzycki
nr uprawnień 15146

Legenda:

- na projektowaną linię 400 kV
- projektowana droga KD-ID2 - obcza (zakrz.) bazowa
- projektowana droga KD-ID2 - obcza (zakrz.) podstawowa
- granice powiatów i gmin
- granice obrębów
- granice działek ewidencyjnych
- numer działki ewidencyjnej wydzielonej
- granica terenu objętego wnioskiem o wydanie decyzji o ustaleniu lokalizacji strategicznej inwestycji - w zakresie sieci przesyłowej
- obszar, w obszarze do którego decyzja o ustaleniu lokalizacji strategicznej inwestycji w zakresie sieci przesyłowej nie wywołuje skutek, o którym mowa w art. 22 ust. 1 ustawy (ograniczenie sposobu korzystania z nieruchomości na rzecz nieograniczonej, w tym stałego obciążenia nieruchomości na rzecz Skarbu Państwa - w tym przez okres obciążenia nieruchomości na rzecz Gminy - Gminy Tczew - w którym mowa w art. 22 ust. 2 ustawy)
- obszar, w obszarze do którego decyzja o ustaleniu lokalizacji strategicznej inwestycji w zakresie sieci przesyłowej nie wywołuje skutek, o którym mowa w art. 22 ust. 1 ust. 3 ustawy (ograniczenie sposobu korzystania z nieruchomości na rzecz nieograniczonej, w tym stałego obciążenia nieruchomości na rzecz Skarbu Państwa - w tym przez okres obciążenia nieruchomości na rzecz Gminy - Gminy Tczew - w którym mowa w art. 22 ust. 2 ustawy)

Załączniki graficzny został opracowany na bazie mapy do celów projektowych zatwierdzonych - przyjętych przekazanych weryfikacji i uzupełnionej bazy aktualnej mapy zasadniczej pozyskanej z PODGIK ogólnej z bazowej w GKM-PODGIK.6640.1.1924.2024_2024_P.6640.2.24.2024.2014_P.

Bydgoszcz, dnia 10 kwietnia 2024 r.

Bydgoszcz ul. ABCd 12 Dworzec - nadzór Inż Gdańsk Biura - Grudziądz Regionu na odcinku od skrzyż 157 (bez skrzyż do nawyrze km Gdańsk Biura - Grudziądz Regionu)

Określenie granic terenu objętego wnioskiem o wydanie decyzji o ustaleniu lokalizacji strategicznej inwestycji w zakresie sieci przesyłowej

Biuro Projektowe Sp. z o.o.

1:1 000 | 10.2024

Arkusz nr 31
z 39

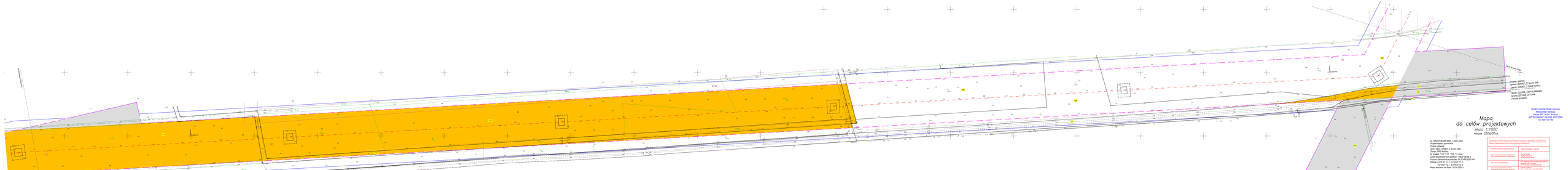
Mapa
do celów projektowych
skala 1:1000
Arkusz 2306/5Tcz
Obszar objęty planem nie posiada na mapie miejsc do wkreślenia przebiegów sieci uzbrojenia terenu
Mapowany Plan Zagospodarowania Przestrzennego Gminy Suchy Dąb:
R - tereny przyjezdnych rolniki
KD - teren komunikacji drogowej - drogi lokalne
KD - teren komunikacji drogowej - drogi dojazdowe
KD - teren komunikacji drogowej - ciąg pieszo-rowerowy
IT/KD - teren infrastruktury technicznej towarzyszące drodze
4.W, 2.W - wody otwarte
linia elektroenergetyczna wysokiego napięcia 110kV wraz ze strefą zakazu zabudowy przeznaczoną na stałe pobyt ludzi
układ kostkowy nieprzewodzący wraz z frakcyjnym rozkładem we klasyfikacji
strefy archeologiczne do zachowania i ochrony
strefa zakazu lokalizacji budynków - 100 metrów od linii brzegowej cieki
ciągnik
linia rozgraniczająca o różnym przeznaczeniu.
Projektant: mgr inż. Andrzej Jarzyński, upr. bez ograniczeń, uprawnienia budowlane w specjalności konstrukcyjno-budowlanej, upr. nr 7/KOIB/2000, wpisany do ewidencji projektantów Okręgowej Izby Inżynierów Budownictwa w Poznaniu, Delegatura w Kaliszu, ul. Kopernika 1, 62-800 Kalisz
Geodezja zgodna z ustawą z dnia 17 maja 1989 r. Prawo geodezyjne i kartograficzne (Dz. U. z 2020 r. poz. 1990 ze zmianami)
Mapa sporządzona na podstawie mapy zasadniczej w postaci numerycznej w układzie współrzędnych PL-2000 strefa 6 (EPSG:2178) wydanej przez Ośrodek Dokumentacji Geodezyjnej i Kartograficznej w Kaliszu
Mapa aktualna na dzień 25.04.2024 r.
Kalisz, 25.04.2024 r.
Wykonawca: SKARO GEOSZTUNE GEO-KJ Sebastian Rata-Kaczmarek ul. Kopernika 1, 62-800 Kalisz NIP 5661448367, REGON 365070980 tel. 668 713 196
Projekt: geodezja
Projekt: sieci wodociągowe
Projekt: sieci kanalizacji deszczowej
Projekt: sieci kanalizacji sanitarnej
Projekt: sieci gazowej
Projekt: sieci elektroenergetycznej
Projekt: sieci teletechnicznej
Projekt: sieci cieplnej
Projekt: sieci telekomunikacyjnej
Projekt: sieci rozdzielczej
Projekt: sieci kanalizacji sanitarnej
Projekt: sieci kanalizacji deszczowej
Projekt: sieci wodociągow

Mapa do celów projektowych

skala 1:1000

Arkusz 24Gd

BIURO GEODEZYJNE GEO-4U
Maksymilian Nieckula
Palcza 29F, 34-211 Budzów
NIP 5521540687, REGON 382572980
tel. 606-112-196

Legenda:

- oś projektowanej linii 400 kV
- projektowana słupa linii 400 kV - słupa części nadziemnej
- projektowana słupa linii 400 kV - słupa części podziemnej
- granice powiatów i gmin
- granice obrębów
- granice działek ewidencyjnych
- 2187 - numer działki ewidencyjnej objętej wnioskiem
- granice terenu objętego wnioskiem o wydanie decyzji o ustaleniu lokalizacji strategicznej inwestycji w zakresie sieci przesyłowej
- obszar, w stosunku do którego decyzja o ustaleniu lokalizacji strategicznej inwestycji w zakresie sieci przesyłowej ma wywołać skutek, o którym mowa w art. 22 ust. 1 Ustawy (ograniczenie sposobu korzystania z nieruchomości na czas nieokreślony), w tym obszar objęty zakazem lub nakazem, o którym mowa w art. 22 ust. 2 Ustawy
- obszar, w stosunku do którego decyzja o ustaleniu lokalizacji strategicznej inwestycji w zakresie sieci przesyłowej ma wywołać skutek, o którym mowa w art. 22 ust. 1 i ust. 5 Ustawy (ograniczenie sposobu korzystania z nieruchomości na czas określony), w tym obszar objęty zakazem lub nakazem, o którym mowa w art. 22 ust. 2 Ustawy

Miejscowy Plan Zagospodarowania Przestrzennego Gminy Suchy Dąb

R - tereny gospodarki rolnej
KL - tereny komunikacji drogowej - droga lokalna
KD - tereny komunikacji drogowej - droga dojazdowa
ZWZE, 10WZE - tereny wód płynących z zielenią ekologiczną
11.NO - tereny infrastruktury technicznej (oczyszczalnie ścieków)
4.W , 27.W - wody otwarte

- linie elektroenergetyczne wysokiego napięcia 110kV wraz ze strefą zakazu zabudowy przeznaczonej na stały pobyt ludzi
- układ ruralistyczny miejscowości wraz z historycznym rozłogiem wsi lokacyjnej
- strefy archeologiczne do zachowania i ochrony
- strefa zakazu lokalizacji budynków - 100 metrów od linii brzegowej rzek
- zabytek
- linie rozgraniczające o różnym przeznaczeniu

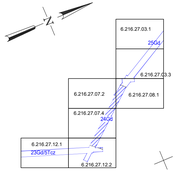

ID: GKIK-PODGIK.6640.1.3344.2023
Województwo: pomorskie
Powiat: gdański
Jedn. ewid.: 220407_2 Suchy Dąb
Obręb: 0002 Kozliny
Nr działek: 15/8, 15/10, 15/15 i inne
Układ współrzędnych płaskich: "2000" strefa 6
Poziom odniesienia wysokości: PL-EVRF2007-NH
Sekcja: 6.216.27.07.2, 6.216.27.07.4, 6.216.27.12.2, 6.216.27.08.1
Mapa aktualna na dzień 25.04.2024 r.

zakres opracowania

Nie wyłącza się istnienia w terenie innych nie wykazanych na niniejszej mapie sieci uzbrojenia terenu oraz innych obiektów (inwestycyjnych przeychowanych i brak jest o nich danych w PODGiK.

Warunkiem rozpoczęcia prac budowlanych jest wytyczenie w terenie projektowanej budowli, a po jej zakończeniu wykonanie inwentaryzacji powykonawczej przez jednostkę wykonawstwa geodezyjnego na zlecenie inwestora.

Granice działek są rysowane grubsze.

Poświadczam, że niniejszy dokument został opracowany w wyniku prac geodezyjnych i kartograficznych, których rezultaty zawiera operat techniczny pozyteczny zewidencyjny. Jednocześnie informuje, że jestem świadomy odpowiedzialności karnej za złożenie fałszywego oświadczenia.

Identyfikator zgłoszenia prac geodezyjnych	GKIK-PODGIK.6640.1.3344.2023
Organ służby geodezyjnej i kartograficznej, który otrzymał zgłoszenie prac geodezyjnych	Starosta Gdański Wojska Polskiego 18, 83-000 Pruszcz Gdański
Wykonawca prac geodezyjnych	Biuro Geodezyjne GEO-4U Maksymilian Nieckula Palcza 29F, 34-211 Budzów NIP 5521540687, REGON 382572980
Nr nadany dla wprowadzenia dokumentu zawierającego wynik przyjętej weryfikacji	Protokół weryfikacji nr GKIK-PODGIK.6640.1.3344.2023_00258 z dnia 16.05.2024r.
Imię i nazwisko oraz nr uprawnień zawodowych kierownika prac geodezyjnych	Maksymilian Nieckula Nr upr 21305 Maksymilian Nieckula Geodeta Uprawniony nr upr. 21305 16.05.2024 r.

Załącznik graficzny został opracowany na kopii mapy do celów projektowych zatwierdzonych pozytywnym protokołem weryfikacji.

Budowa linii 400 kV Chorzów – nacięcie linii Gdańsk Błonia – Grudziądz Węgrowo na odcinku od słupa 191 (bez słupa) do nacięcia linii Gdańsk Błonia – Grudziądz Węgrowo	PSE Polskie Sieci Elektroenergetyczne	
Nazwa mapy Określenie granic terenu objętego wnioskiem o wydanie decyzji o ustaleniu lokalizacji strategicznej inwestycji w zakresie sieci przesyłowej	Skala 1:1 000	Data 10.2024
	Arkusz nr 33 z 39	

Kopia Arkusz 24Gd

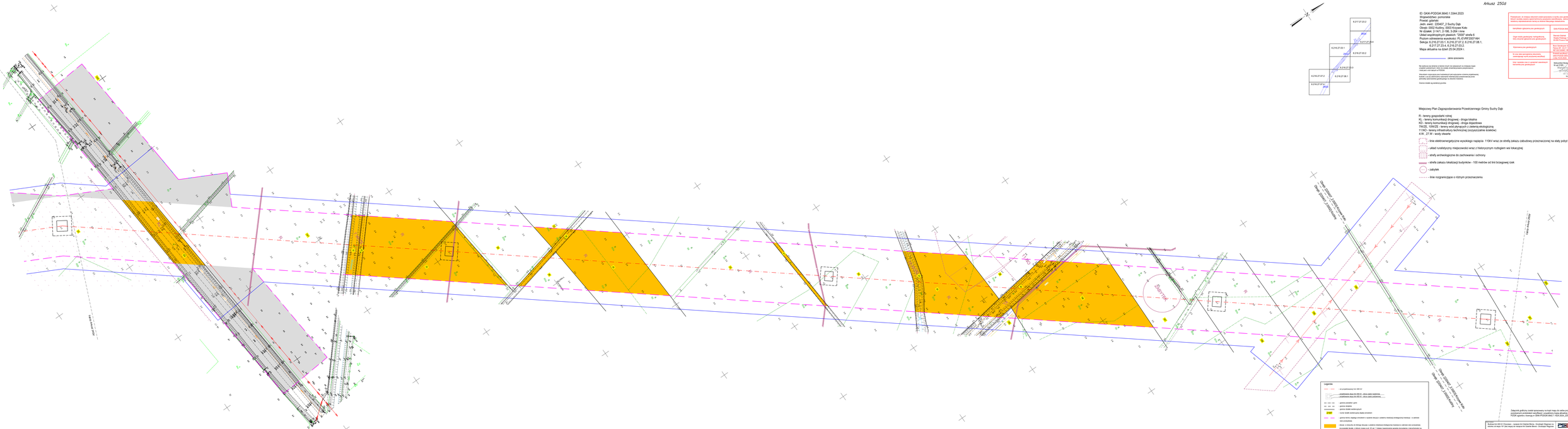
Ciąg pieszo - rowerowy
Ciąg pieszo - rowerowy
Ciąg pieszo - rowerowy

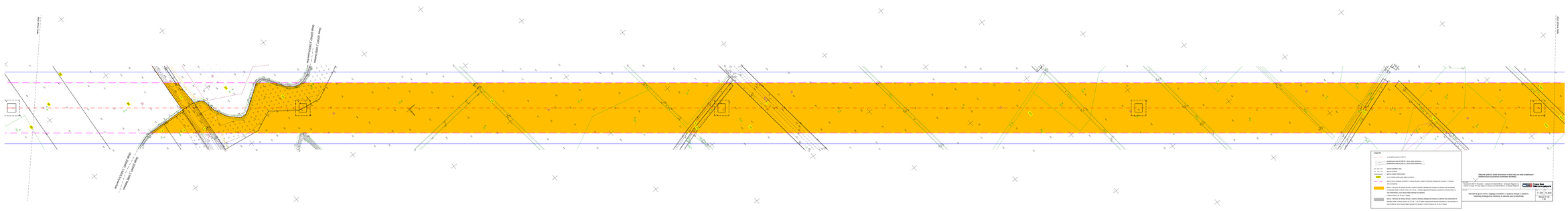
Mapa
do celów projektowych
skala 1:1000
Arkusz 2604
ID: GKA-PZDGW.6640.1.1.Dok.2023
Obręb ewidencyjny: poziomka
Powiat: gołdapski
Jedn. ewid.: 220401_2 Suwity Dąb
Gminy: Gołdap (obszar wiejski)
Nr działki: 5.210, 6.153, 6.1273 i cze
Układ współrzędnych płaskich: "2000" strefa 8
Mapa zasadnicza wykonana na podstawie: mapa
Sekcja: 6.217.27.16.1, 6.217.27.16.2, 6.217.27.16.3, 6.217.27.23.2, 6.217.27.23.4, 6.217.27.24.1.
Mapa aktualna na dzień 25.04.2024 r.
- zbiór zgodności
Na mapie nie są ujawnione wszystkie treści, które są dostępne w Ewidencji Gruntów i Budynków, w szczególności nie są ujawnione treści dotyczące:
- osnowy geodezyjnej i grawimetrycznej,
- osnowy fotogrametrycznej i osnowy wysokościowej,
- szczegółowych osnowy sieci uzbrojenia terenu i innych szczegółowych osnowy, w tym osnowy sieci kablowej, kanalizacyjnej i rurociągowej,
- innych szczegółowych osnowy,
- innych obiektów topograficznych.
Wykonawca: ul. Kolejowa 2 Ełk Telefon: 87 620 20 20 Fax: 87 620 20 21 www.geoplus.pl
Geoplus Biuro Geodezyjne
Operat publiczny zmiał przesłany na mapę mapę do celów projektowych przyjęto pismem z dnia 25.04.2024 r. znak: GKA.6642.1.2024
Opracował: mgr inż. Tomasz Kowalczyk Sprawdził: mgr inż. Grzegorz Kowalczyk
Ełk, 25.04.2024 r.
Obwodowa granica terenu objętego ewidencją w systemie decyzją o ustaleniu lokalizacji drogi publicznej również w zakresie nieruchomości.
1:1000 ; 1:500
Arkusz nr 1
Ark. 1
Legenda:
- ogrodzenie
- ogrodzenie na fundamencie
- ogrodzenie siatkowe
- ogrodzenie siatkowe na fundamencie
- ogrodzenie
- ogrodzenie siatkowe
- ogrodzenie siatkowe na fundamencie
- ogrodzenie siatkowe
- ogrodzenie siatkowe na fundamencie
- budynek
- budynek
- budynek

BIURO GEODEZYJNE GEO-4U
- Niepaństwowy Zakład Geodezji
Pierca 357, 34-211 Buczina
NIP 5521540687, REGON 36257290
tel. 606-112-136

Mapa
do celów projektowych
skala 1:1000

Arkusz 270d

Miejscowy Plan Zagospodarowania Przestrzennego Gminy Cedry Wielkie

RP - tereny upraw polowych
Z - tereny zieleni ochronnej (pasy wiatrochronne)
KUw - tereny komunikacji dróg wewnętrznych
KG1 - tereny komunikacji dróg lokalnych
TR - tereny urządzeń melioracyjnych (rowy melioracyjne)

- strefa ochrona od linii energetycznych
- strefa ochrona od stanowisk archeologicznych
- linie rozgraniczające tereny o różnym przeznaczeniu

Miejscowy Plan Zagospodarowania Przestrzennego Gminy Suchy Dąb

R - tereny gospodarki rolnej
KL - tereny komunikacji drogowej - droga lokalna
KD - tereny komunikacji drogowej - droga dojazdowa
ZI/KZ - tereny zieleni izolacyjnej i zieleni ekologicznej
IT/KZ - tereny infrastruktury technicznej (oczyszczalnie ścieków)
K W - ZT W - wody otwarte

- linie elektroenergetyczne wysokiego napięcia 110kV wraz ze strefą zakazu zabudowy przeznaczoną na stały pobyt ludzi
- układ ruralistyczny miejscowości wraz z historycznym rozłogiem wsi lokacyjnej
- strefy archeologiczne do zachowania i ochrony
- strefa zakazu lokalizacji budynków - 100 metrów od linii brzegowej rzek
- zabytek
- linie rozgraniczające o różnym przeznaczeniu

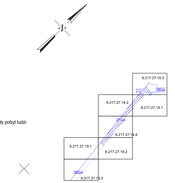

ID: GKK-PODGK.8640.1.3344.2023
Województwo: pomorskie
Powiat: gdański
Obręb: 0008_225407_2 Suchy Dąb
Obręb: 0008 Steblewo
Nr działek: 1214, 3, 6/34, 6/7 i inne
Jedn. ewid.: 225402_2 Cedry Wielkie
Obręb: 0005 Gierlicice
Nr działek: 198, 192/3, 192/2, 230
Układ współrzędnych płaskich: "2000" strefa 6
Układ wysokościowy odniesienia: PL-EVRF2007-NH
Sekcja: 6.217.27.10.3, 6.217.27.14.2, 6.217.27.14.4, 6.217.27.15.1, 6.217.27.19.2.
Mapa aktualna na dzień 29.04.2024 r.

_____ zakres opracowania

Na załączu są wtórniki kresów mapy ewidencyjnej, na wtórniku mapa ewidencyjna jest wykonana w kolorze szarym.
Wtórniki kresów mapy ewidencyjnej nie są aktualne.

Wszystkie rzędne są wysokościami nad wysokością w sensie przepisowym, dotyczą one punktu znajdującego się na powierzchni ziemi.
Wysokości są wyrażone w metrach w systemie kronsztadzkim.

Granice działek są ustalone graficznie.

Przekazuję, do miejsca dokumentu został sporządzony w wyniku prac geodezyjnych i kartograficznych, którym mowa w pawie ojca kierownika jednostkowej, zamieszczone informacje, na jeden egzemplarz dokumentowania zasobu jednostki ewidencyjnej.	
Identyfikator zgłoszenia prac geodezyjnych	GKK-PODGK.8640.1.3344.2023
Organ skutku geodezyjnej i kartograficznej, który otrzymał zgłoszenie prac geodezyjnych	Starosta Gdański Ul. Sobieskiego 18 80-380 Pruszcz Gdański
Wykonawca prac geodezyjnych	Biuro Geodezyjne GEO-4U - Niepaństwowy Zakład Geodezji Pierca 357, 34-211 Buczina NIP 5521540687, REGON 36257290
Nr oraz data upoważnienia kierownika jednostkowej ewidencji do przyjęcia dokumentu	Pełnomocnictwo nr 1 z dnia 10.01.2024 r. Znak: RGE.6220.1.2024
Imię i nazwisko oraz nr uprawnień zawodowych kierownika prac geodezyjnych	Aleksander Nordgren Nr upr.12199/
	Aleksander Nordgren Geodeta Nr upr. 12199 16.05.2024 r.

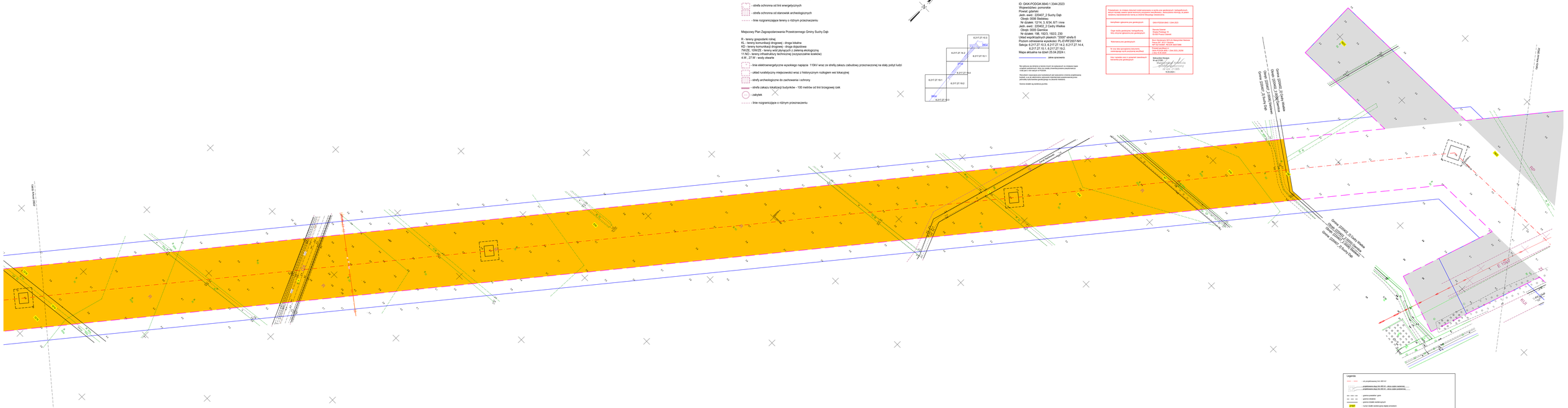

Legenda:

- zał. projektowany kod: 400-01
- przebiegowa drogi KG 400-01 - odcz.rzędnej zasadniczej
- przebiegowa drogi KG 400-01 - odcz.rzędnej pośredniej
- granica powiatów - grzbiet
- granica sołectw
- granica działek ewidencyjnych
- numer działki ewidencyjnej objętej wnioskiem
- granica terenu objętego wnioskiem o wydanie decyzji o ustaleniu lokalizacji strategicznej inwestycji w zakresie sieci przesyłowej
- obszar, do którego dla terenu objętego o ustaleniu lokalizacji strategicznej inwestycji w zakresie sieci przesyłowej nie wynosi obszar, o którym mowa w art. 37 ust. 1 ustawy (ograniczenie sposobu korzystania z nieruchomości na rzecz inwestora), w tym obszar objęty zakazem lub nakazem
- obszar mowa w art. 37 ust. 2 ustawy
- obszar, do którego dla terenu objętego o ustaleniu lokalizacji strategicznej inwestycji w zakresie sieci przesyłowej nie wynosi obszar, o którym mowa w art. 37 ust. 1 ust. 2 ustawy (ograniczenie sposobu korzystania z nieruchomości na rzecz inwestora), w tym obszar objęty zakazem lub nakazem, o którym mowa w art. 37 ust. 2 ustawy

Załącznik graficzny został sporządzony na kopii mapy do celów projektowych zatwierdzonych decyzją Starosty Gdańskiego z dnia 10.01.2024 r. znak: RGE.6220.1.2024 (ewidencja poziomowa z PODGK zgodna z bazą/ID GKK-PODGK.8640.1.1604.2024_224_2)

Opracował: mgr inż. GEO Grzegorz - nadzór Kim Gabriel Bruno - Grzegorz Wagner na zlecenie dr inż. Mr. Jacek Dr nadzór Kim Gabriel Bruno - Grzegorz Wagner

Biuro Geodezyjne GEO-4U - Niepaństwowy Zakład Geodezji

Tytuł mapy: Określenie granic terenu objętego wnioskiem o wydanie decyzji o ustaleniu lokalizacji strategicznej inwestycji w zakresie sieci przesyłowej	1:1 000	10.2024
	Arkusz nr 36 - 2 36	

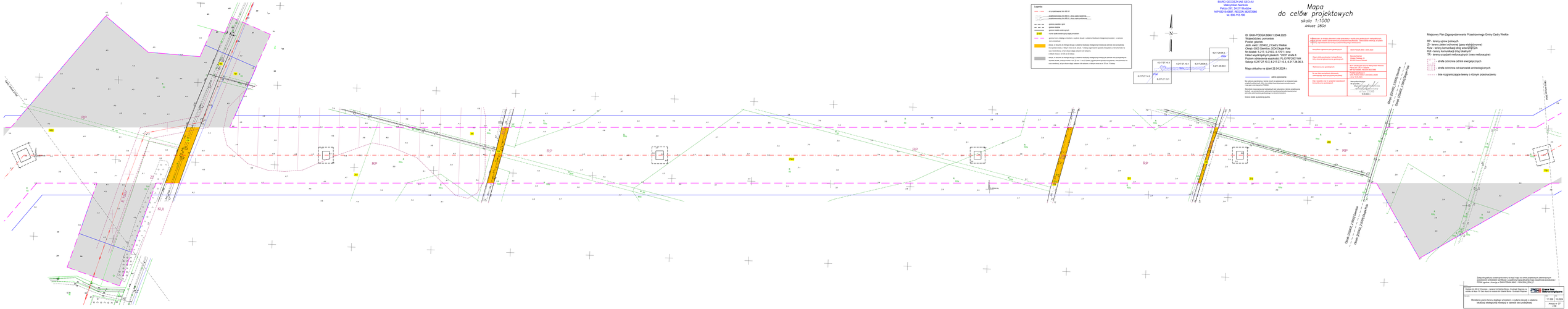
Legenda:
- na projektowana line SN 15 kV
- projektowana linia SN 15 kV, zdwoje słupów betonowych
- projektowana linia nn 0,4 kV, zdwoje słupów betonowych
- granica pomiarowa grunt
- granica działek
- granica działek ewidencyjnych
- granica terenu objętego mapą zasadniczą
- granica terenu objętego wnioskiem o wydanie decyzji o ustaleniu lokalizacji drogi/ciągu komunikacyjnego (inwestycja w zakresie wersji pierwotnej)
- teren, w stosunku do terenu objętego decyzją o ustaleniu lokalizacji drogi/ciągu komunikacyjnego (inwestycja w zakresie wersji pierwotnej), na którym zmiana przeznaczenia lub sposobu użytkowania terenu wymagała uzyskania decyzji o zmianie sposobu użytkowania terenu (zmiana na cele rolne) na podstawie art. 22 ust. 1 ustawy z dnia 3 października 2008 r. o udostępnianiu informacji o środowisku i jego ochronie, udziale społeczeństwa w ochronie środowiska oraz o ocenach oddziaływania na środowisko (Dz.U. z 2024 r. poz. 1112 z późn. zm.) lub art. 22 ust. 2 ustawy
- teren, w stosunku do terenu objętego decyzją o ustaleniu lokalizacji drogi/ciągu komunikacyjnego (inwestycja w zakresie wersji pierwotnej), na którym zmiana przeznaczenia lub sposobu użytkowania terenu wymagała uzyskania decyzji o zmianie sposobu użytkowania terenu (zmiana na cele rolne) na podstawie art. 22 ust. 1 ustawy z dnia 3 października 2008 r. o udostępnianiu informacji o środowisku i jego ochronie, udziale społeczeństwa w ochronie środowiska oraz o ocenach oddziaływania na środowisko (Dz.U. z 2024 r. poz. 1112 z późn. zm.) lub art. 22 ust. 2 ustawy
BIURO GEODEZYJNE GEO-4U
Małgorzatan Nieduta
Pawłowice, ul. Wiejska 1a
NIP 7531146807, REGON 363372980
tel. 606-113-196
Mapa
do celów projektowych
skala 1:1000
Arkusz 28Ga
ID: GKM.PODGK.8640.1.0344.2023
Projektowa pomocnicza
Obręb: Cedry Wielkie
jedn. ewid.: 224402_2 Cedry Wielkie
Obręb: 0005 Cieniboa, 0004 Długie Pole
Gminy: Cedry Wielkie, Miasto Gdańsk
Układ współrzędnych płaskich: "2000" strefa 6
Poziom odniesienia wysokości: PL-EVRF2007-NH
Sekcja: 6.217.27.10.5, 6.217.27.10.4, 6.217.28.06.3.
Mapa aktualna na dzień 25.04.2024 r.
zakres opracowania
Na rysunku nie ujęto wszystkich kolizji jakie powstaną na istniejącej sieci uzbrojenia podziemnego. Dotyczy to między innymi przyłączeniowych przyłączeniowych kablowych, wodociągowych, gazowych.
Wszystkie roboty ziemne oraz budowlane jest wykonywać w terenie przedtrzepnionym ręcznie, a w ostateczności zabezpieczyć istniejącą przyłączeniową przed uszkodzeniem w czasie prowadzenia robót ziemnych.
Kolizje działek są wynikiem pomiaru.
Wykonawcy robót ziemnych jest zobowiązany przed rozpoczęciem robót ziemnych do zapoznania się z dokumentacją techniczną oraz z istniejącym uzbrojeniem terenu.
Wykonawcy robót ziemnych jest zobowiązany do ich zabezpieczenia i ochrony przed uszkodzeniem w czasie prowadzenia robót ziemnych

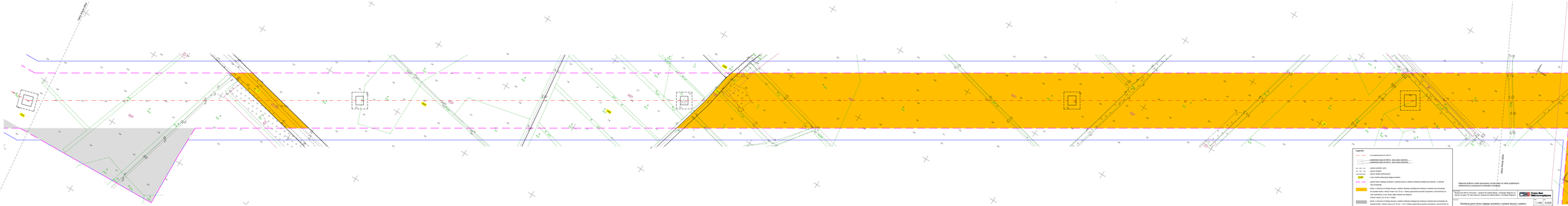
Mapa
do celów projektowych
skala 1:1000
Arkusz 29Gz
ID: GKM-PODGK.6640.1.3344.2023
Województwo: pomorskie
Powiat: kartuski
Jedn. ewid.: ZONIA_2 Cieszy Wielka
Obręb: 0004 Długie Pole
Działki ewidencyjne: 125/1, 125/2, 140/26, 139, 138
Układ współrzędnych płaskich: "2000" PL-EVRF2007-NH
Pionowy odniesienia wysokości: PL-EVRF2007-NH
Mapa sporządzona na dzień 25.04.2024 r.
Wykonawca przyłącza wodociągowego: dane zamawiającego
Na podstawie dokumentu mapy zasadniczej sporządzonej w formacie mapy cyfrowej, w wyniku zmian stanu zagospodarowania terenu, nie wymagającej wykonania aktualizacji mapy zasadniczej, w rozumieniu art. 12 ust. 1 pkt 1 ustawy z dnia 17 maja 1989 r. Prawo geodezyjne i kartograficzne (Dz.U. z 2020 r. poz. 1990 ze zmianami), wykonano kontrolę treści mapy zasadniczej w zakresie obiektów budowlanych.
Stan na dzień kontroli treści mapy:
Mapa do celów projektowych
BIURO GEODEZYJNE GEO-AL
Mariusz/Artur Nowicki
Pelcza 207, 34-311 Brodzie
NIP 5551548097, REGON 363071980
tel. 606 712 136
Wykonanie mapy do celów projektowych w ramach mapy zasadniczej, zakwalifikowanej do I kategorii dokładności, nie wymagało wykonania aktualizacji mapy zasadniczej w zakresie osnowy geodezyjnej i poziomej sieci szczegółowej oraz w zakresie treści mapy zasadniczej.
Uwagi/Ograniczenia wynikające z przeprowadzonej kontroli treści mapy zasadniczej:
brak
Data wykonania mapy do celów projektowych:
dzień kontrolowania treści mapy zasadniczej:
Mariusz Artur Nowicki
Geodeta Uprawniony
nr uprawnień zawodowych: 8/2/2/0/0/0

Mapa do celów projektowych

skala 1:1000

Arkusz 30Gd

BIURO GEODEZYJNE GEO-4U
Maksymilian Nieckula
Palcza 297, 34-211 Budzów
NIP 5521540687, REGON 382572980
tel. 606-112-196

Miejscowy Plan Zagospodarowania Przestrzennego Gminy Cedry Wielkie

RP - tereny upraw polowych
ZI - tereny zieleni ochronnej (pasy wiatrochronne)
KUw - tereny komunikacji dróg wewnętrznych
KUł - tereny komunikacji dróg lokalnych
TR - tereny urządzeń melioracyjnych (rowy melioracyjne)
OW-tereny wałów przeciwpowodziowych

- strefa ochronna od linii energetycznych
- strefa ochronna od stanowisk archeologicznych
- linie rozgraniczające tereny o różnym przeznaczeniu

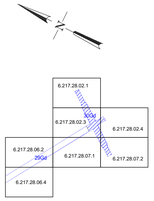

ID: GKIK-PODGIK.6640.1.3344.2023
Województwo: pomorskie
Powiat: gdański
Jedn. ewid.: 220402_2 Cedry Wielkie
Obręb: 0004 Duże Pole, 0005 Giemlice
Nr działek: 134/2, 134/1, 135, 137, 136, 137, 138
Układ współrzędnych płaskich: "2000" strefa 6
Poziom odniesienia wysokości: PL-EVRF2007-NH
Sekcja: 6.217.28.02.1, 6.217.28.02.3, 6.217.28.02.4, 6.217.28.07.1, 6.217.28.07.2.
Mapa aktualna na dzień 25.04.2024 r.

zakres opracowania

Nie wyłącza się istnienia w terenie innych nie wykazanych na niniejszej mapie urządzeń podziemnych, które mogły zostać zinwentaryzowane przyłączeniowo i brak jest o nich danych w PODGiK.

Warunkiem rozpoczęcia prac budowlanych jest wytyczenie w terenie projektowanej budowli, a po jej zakończeniu wykonanie inwentaryzacji powykonawczej przez jednostkę wykonawstwa geodezyjnego na zlecenie inwestora.

Granice działek wg ewidencji gruntów.

LEGENDA

Przekazane, że niniejszy dokument został sporządzony w wyniku prac geodezyjnych i kartograficznych, w oparciu o materiały państwowego zasobu geodezyjnego i kartograficznego i zgłoszenia informuje, że jestem świadomy odpowiedzialności karnej za złożenie fałszywego oświadczenia.

Identyfikator zgłoszenia prac geodezyjnych	GKIK-PODGIK.6640.1.3344.2023
Organ służby geodezyjnej i kartograficznej, który otrzymał zgłoszenie prac geodezyjnych	Starosta Gdański Wydział Ewidencji 16 83-000 Pruszcz Gdański
Wykonawca prac geodezyjnych	Biuro Geodezyjne GEO-4U Maksymilian Nieckula Palcza 297, 34-211 Budzów NIP 5521540687, REGON 382572980
Nr oraz data sporządzenia dokumentu zawierającego wyniki przyjętej weryfikacji	Protokół weryfikacji nr GKIK-PODGIK.6640.1.3344.2023_55358 z dnia 16.05.2024r.
Imię i nazwisko oraz nr uprawnień zawodowych kierownika prac geodezyjnych	Maksymilian Nieckula Nr upr 21365 Maksymilian Nieckula GEODETA UPRAWNIONY nr upr. 21365 16.05.2024 r.

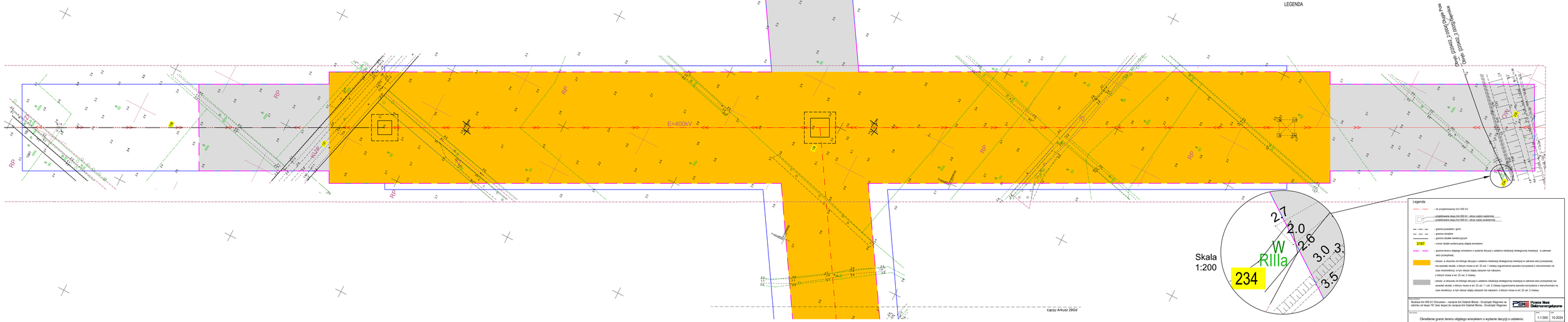

Załącznik graficzny został opracowany na kopii mapy do celów projektowych zatwierdzonych przyjrzywanymi protokołami weryfikacji.

Legenda:

- oś projektowanej linii 400 kV
- projektowana słupa linii 400 kV - obrys części nadziemnej
- projektowane słupa linii 400 kV - obrys części podziemnej
- granica powiatów i gmin
- granice obrębów
- granice działek ewidencyjnych
- 2182 - numer działki ewidencyjnej objętej wnioskiem
- granica terenu objętego wnioskiem o wydanie decyzji o ustaleniu lokalizacji strategicznej inwestycji w zakresie sieci przesyłowej
- obszar, w stosunku do którego decyzja o ustaleniu lokalizacji strategicznej inwestycji w zakresie sieci przesyłowej na wywłaszczenie, o którym mowa w art. 22 ust. 1 Ustawy (ograniczenie sposobu korzystania z nieruchomości na czas nieokreślony), w tym obszar objęty zakazem lub nakazem, o którym mowa w art. 22 ust. 2 Ustawy
- obszar, w stosunku do którego decyzja o ustaleniu lokalizacji strategicznej inwestycji w zakresie sieci przesyłowej na wywłaszczenie, o którym mowa w art. 22 ust. 1 ust. 5 Ustawy (ograniczenie sposobu korzystania z nieruchomości na czas określony), w tym obszar objęty zakazem lub nakazem, o którym mowa w art. 22 ust. 2 Ustawy

Budowa linii 400 kV Choczewo – rozcięcie linii Gdańsk Błonia - Grudziądz Węgrowo na odcinku od słupa 191 (bez słupa) do rozcięcia linii Gdańsk Błonia - Grudziądz Węgrowo

Polskie Sieci Elektroenergetyczne

Określenie granic terenu objętego wnioskiem o wydanie decyzji o ustaleniu lokalizacji strategicznej inwestycji w zakresie sieci przesyłowej

1:1 000 | 10.2024

Arkusz nr 39 z 39