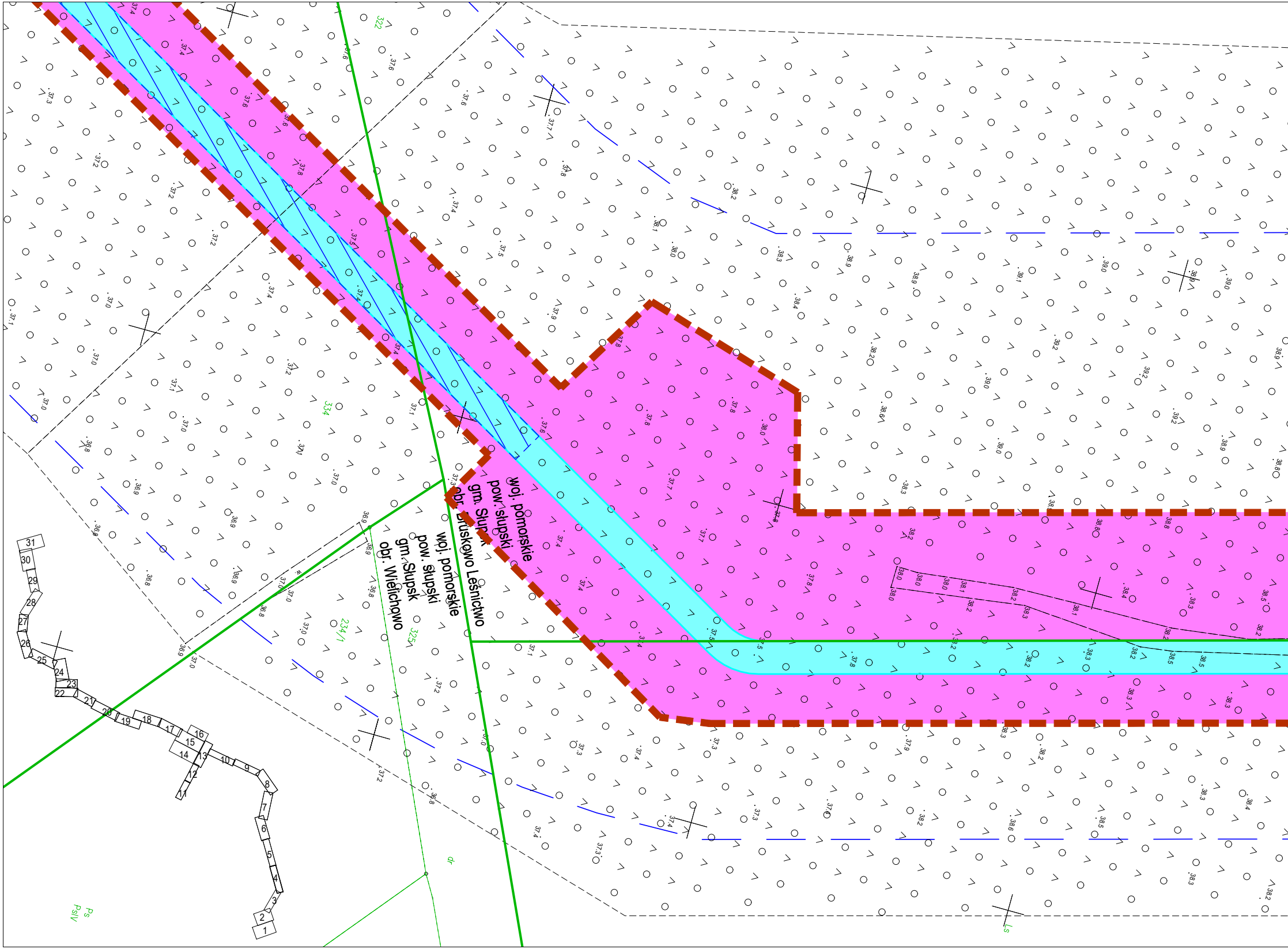
woj. pomorskie
pow. słupski
gm. Słupsk
obr. Bruskowo Leśnictwo
woj. pomorskie
pow. słupski
gm. Słupsk
obr. Wielichowo
322
334
234/1
325
dr
Ps
PsIV
Ls
1
2
3
4
5
6
7
8
9
10
11
12
13
14
15
16
17
18
19
20
21
22
23
24
25
26
27
28
29
30
31

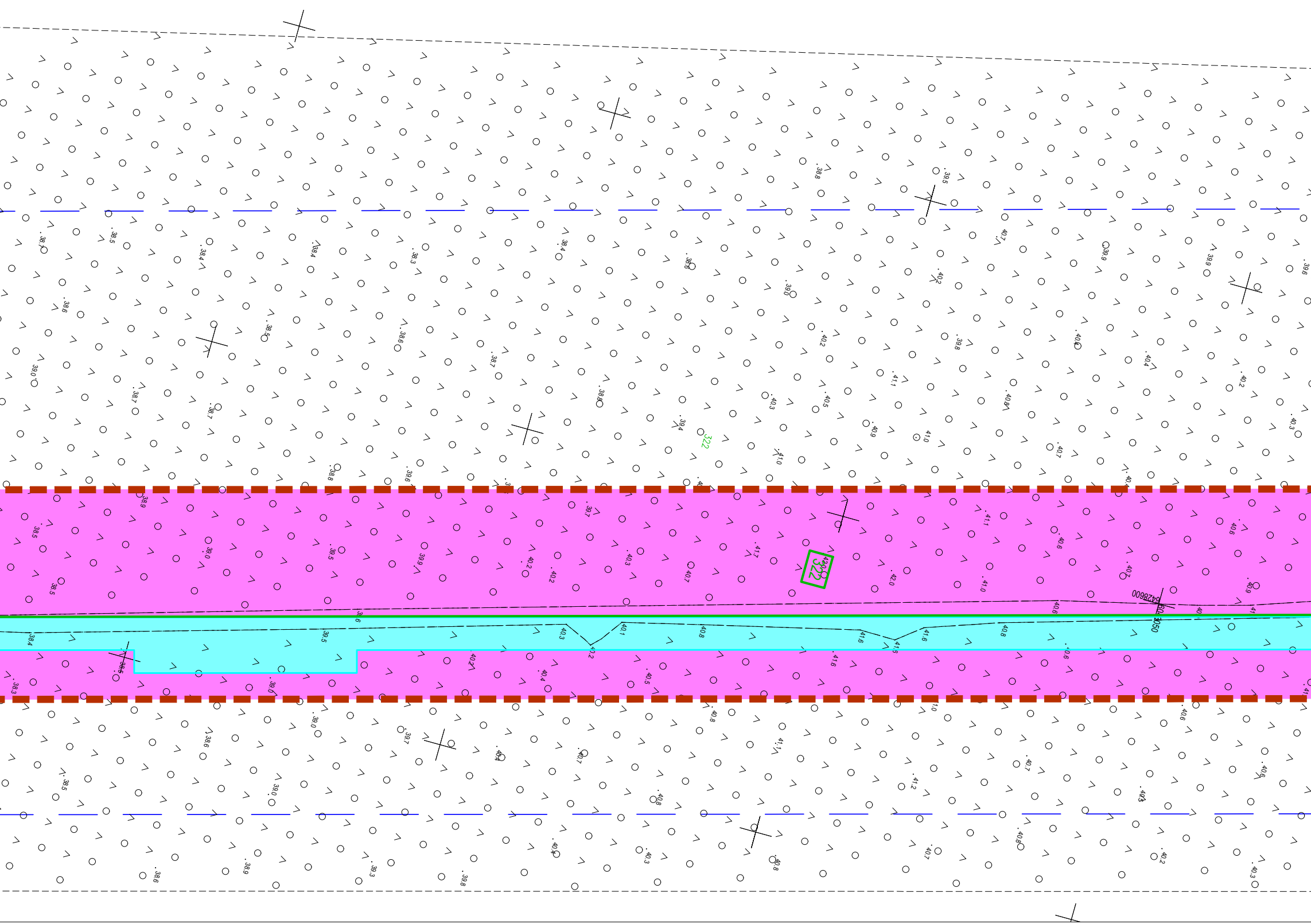
322
322
6428600
3050

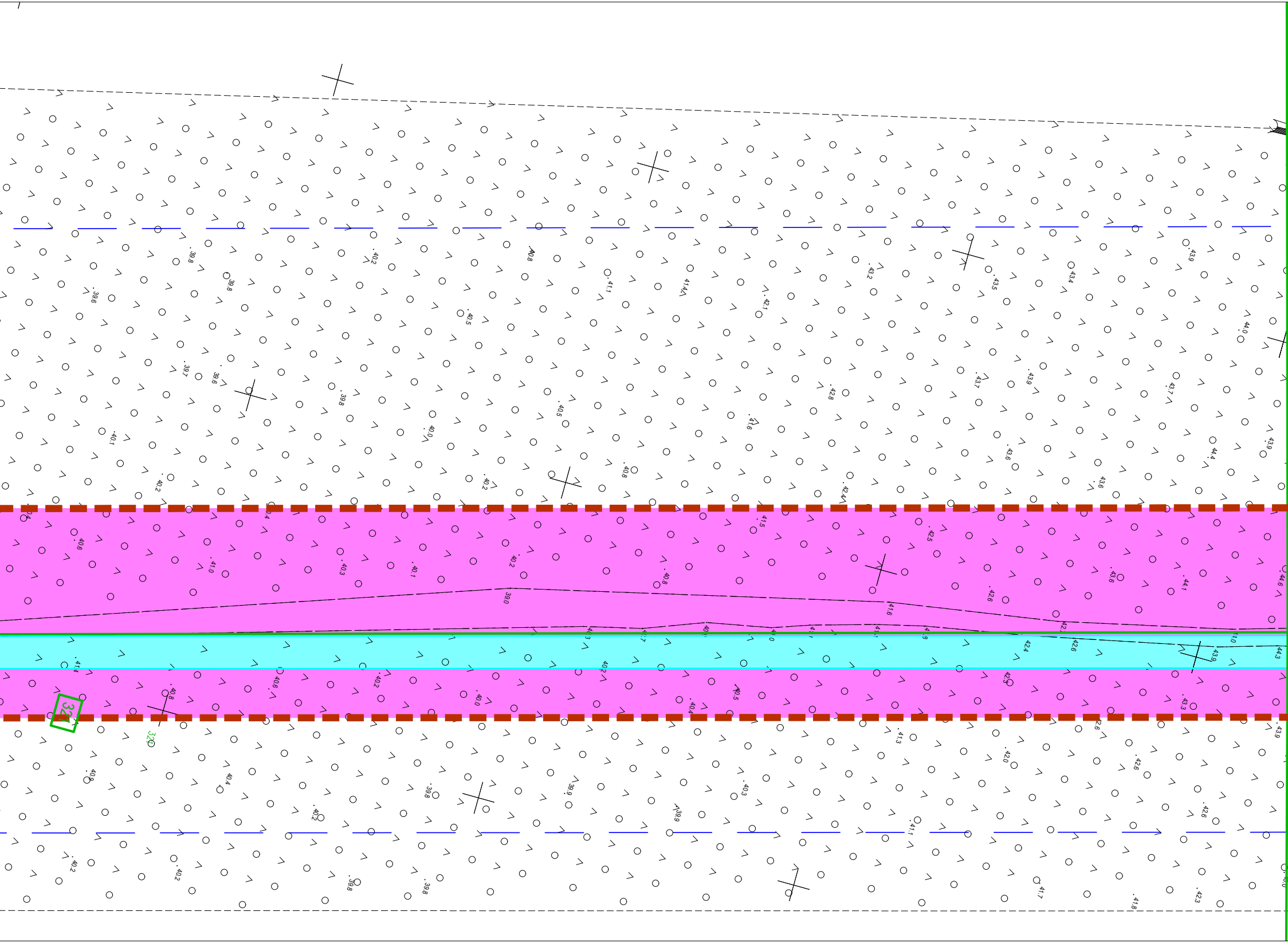
32
32
39.8
39.6
40.2
40.8
41.1
41.4
42.1
43.2
43.5
43.4
43.9
44.0
40.5
39.7
39.6
39.8
40.0
40.5
41.6
42.8
43.7
43.9
43.7
40.1
40.2
40.2
40.8
43.6
43.6
44.4
43.9
41.5
42.5
40.6
41.0
40.3
40.1
40.2
40.8
43.6
44.1
44.6
42.6
39.0
41.6
41.4
40.8
40.6
40.2
40.0
40.4
40.5
42.4
42.6
43.9
44.3
43.3
41.3
42.0
42.6
43.9
40.9
40.4
39.8
39.9
40.3
39.9
41.1
42.6
40.2
40.2
39.8
39.8
41.7
41.8
42.3

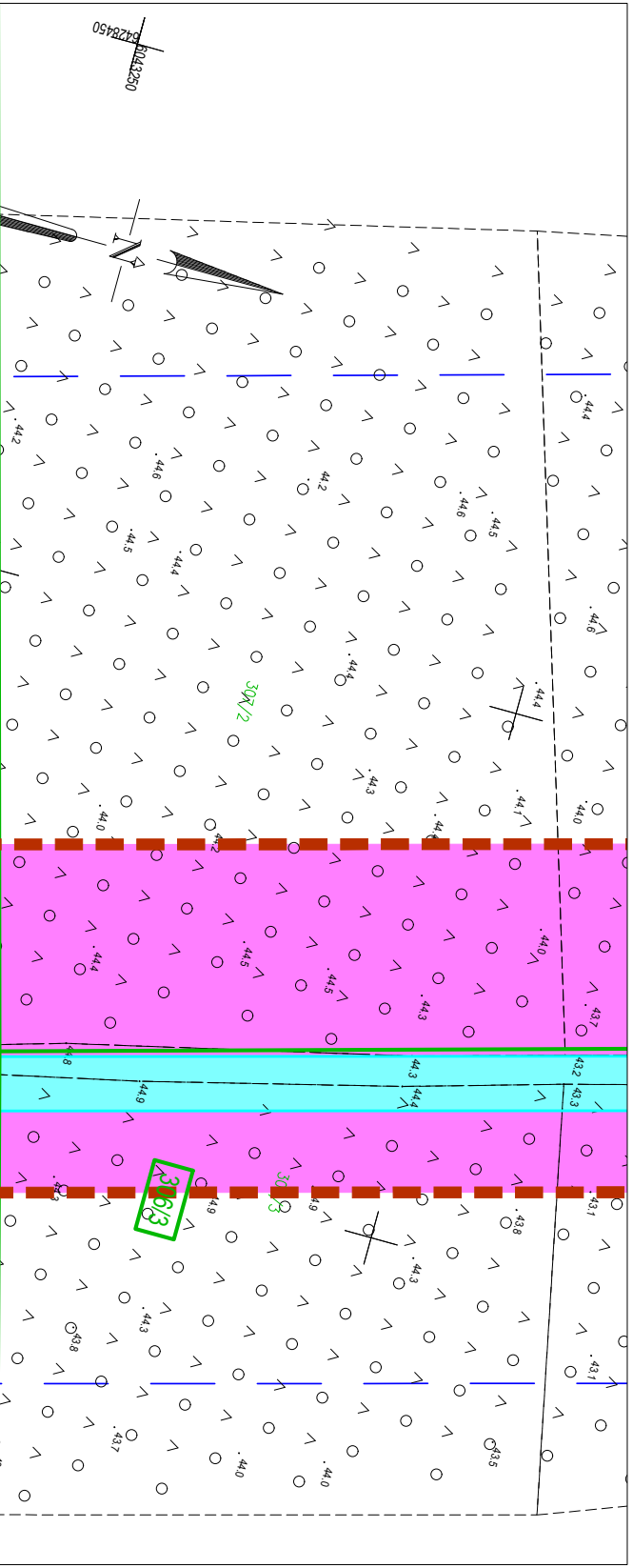
6428450
6043250
307/2
306/3
.44.2
.44.6
.44.5
.44.4
.44.3
.44.1
.44.0
.43.7
.43.1
.44.9

MAPA DO CELÓW PROJEKTOWYCH ARK. 4 (31)

PGI PLAN B sp. z o.o.
ul. 12 Lutego 25
82-300 Elbląg
tel. 502 764 974

Krzysztof Mieszanek
Elektronicznie podpisany przez Krzysztof Mieszanek
Data: 2023.07.19 15:00:54 +02'00'

Kierownik prac geodezyjnych:
Krzysztof Mieszanek, nr upr. zaw. 19794

mgr inż. Krzysztof Mieszanek
GEODETA UPRAWNIONY
nr upr. zaw. 19794

Nazwa miejscowości \ obiekt	MFW Bałtyk II I MFW ałtykB III
Oznaczenie kancelaryjne zgłoszenia pracy geodezyjnej:	6640.5133.2022
Jednostka ewidencyjna:	Słupsk [221208_2]
Obręb ewidencyjny:	obr. Bruskowo Leśnictwo [0002] dz. 334, 322, 321, 307/2, 306/3, obr. Wielichowo [0030] dz. 325, 234/1,
	Skala mapy: 1:500
Układ współrzędnych prostokątnych płaskich: 2000/6	Układ wysokości: PL-EVRF2007-NH
Oznaczenie granic obszaru, który był przedmiotem aktualizacji:	▬ ▬ ▬
Data opracowania mapy:	14.04.2023 r.

Granice działek ewidencyjnych wniesiono na podstawie współrzędnych pozyskanych z PODGiK w Słupsku
Nie wyklucza się istnienia w terenie innych nie wykazanych na niniejszej mapie urządzeń podziemnych, które nie były zgłoszone do inwentaryzacji.

Oświadczam, że niniejszy dokument został opracowany w wyniku prac geodezyjnych i kartograficznych, których rezultaty zawiera operat techniczny pozytywnie zweryfikowany. Jednocześnie informuję, że jestem świadomy odpowiedzialności karnej za złożenie fałszywego oświadczenia

Identyfikator zgłoszenia prac geodezyjnych	*6640.5133.2022*
Organ służby geodezyjnej, który otrzymał zgłoszenie	*Starosta Słupski*
Wykonawca prac geodezyjnych	*PGI PLAN B sp. z o.o. ul. 12-go Lutego 25 82-300 Elbląg*
Nr oraz data sporządzenia dokumentu zawierającego wynik pozytywnej weryfikacji	*Protokół Weryfikacji NR 6640.5133.2022_43684 z dnia 06.06.2023*
Imię i nazwisko oraz nr uprawnień zawodowych kierownika prac	*Krzysztof Mieszanek Nr uprawnień 19794*

Legenda:

90/7	Numer działki objętej wnioskiem
━━	Granica działki objętej wnioskiem
▬ ▬ ▬	Granica terenu objętego wnioskiem
🟦	Obszar działki objętej wnioskiem, dla której decyzja o ustaleniu lokalizacji strategicznej inwestycji dla zespołu urządzeń do wyprowadzenia mocy z Morskiej Farmy Wiatrowej MFW Bałtyk III ma wywołać skutek z art. 22 ust. 1 oraz ust. 2 pkt. 1), 2) i 3) Ustawy z dnia 24 lipca 2015 r. o przygotowaniu i realizacji strategicznych inwestycji w zakresie sieci przesyłowych.
🟪	Obszar działki objętej wnioskiem, dla której decyzja o ustaleniu lokalizacji strategicznej inwestycji dla zespołu urządzeń do wyprowadzenia mocy z Morskiej Farmy Wiatrowej MFW Bałtyk III ma wywołać skutek z art. 22 ust. 1 w związku z ust. 5 Ustawy z dnia 24 lipca 2015 r. o przygotowaniu i realizacji strategicznych inwestycji w zakresie sieci przesyłowych.
▨	Obszar działki objętej wnioskiem, dla której decyzja o ustaleniu lokalizacji strategicznej inwestycji dla zespołu urządzeń do wyprowadzenia mocy z Morskiej Farmy Wiatrowej MFW Bałtyk III ma wywołać skutek z art. 22 ust. 1 oraz ust. 2 pkt. 1) i 2) Ustawy z dnia 24 lipca 2015 r. o przygotowaniu i realizacji strategicznych inwestycji w zakresie sieci przesyłowych.

Zamawiający:

equinor
Polenergia

MFW Bałtyk III Sp. z o.o.
ul. Krucza 24/26
00-526 Warszawa

Jednostka projektowa:

PROJMORS
Biuro Projektów Budownictwa Morskiego
ul. Narwicka 2D,
80-557 Gdańsk
tel. +48 58 520 33 03
e-mail: projmors@projmors.pl

ENPROM®
ul. Taneczna 18c,
02-829 Warszawa
tel. +48 22 203 41 58
e-mail: office@enprom.pl

Nazwa inwestycji:

Budowa zespołu urządzeń służących do wyprowadzenia mocy z Morskiej Farmy Wiatrowej MFW Bałtyk III - odcinek lądowej infrastruktury przyłączeniowej

Faza:

DECYZJA O USTALENIU LOKALIZACJI STRATEGICZNEJ INWESTYCJI

Tytuł rysunku:

Załącznik nr 7 do wniosku o wydanie decyzji o ustaleniu lokalizacji strategicznej inwestycji w zakresie Inwestycji pn. "Budowa zespołu urządzeń służących do wyprowadzenia mocy z Morskiej Farmy Wiatrowej MFW Bałtyk III - odcinek lądowej infrastruktury przyłączeniowej

Nr rysunku:	Skala:	Data:
4/24	1:500	01.2024