












Legenda

-  Oś inwestycji W72
-  Granice działek
-  Przewidywany teren na którym będzie realizowane przedsięwzięcie
-  Granica obszaru położonego w odległości 100 m od przewidywanego terenu, na którym będzie realizowane przedsięwzięcie
-  Granica Polski
-  Granice województw
-  Granice powiatów
-  Granice gmin
-  Granice obrębów

Zamawiający:
 Centralny Port Komunikacyjny Sp. z o.o.
 Al. Jerozolimskie 142b,
 02-305 Warszawa


Wykonawca:
 Dohwa Engineering Co., Ltd. (Lider)
 adres korespondencyjny:
 (Daechi-dong) 438 Samseong-ro,
 Gangnam-gu, Seoul 06178,
 Republika Korei

 KOREA NATIONAL RAILWAY (Partner)
 adres korespondencyjny:
 242 Jungang-ro, Dong-gu,
 Daejeon 34618,
 Republika Korei

Inwestycja:
  Rzeczpospolita Polska  Dofinansowane przez Unię Europejską

Projekt pn. „Utworzenie nowego połączenia transgranicznego na odcinku Katowice - Odrawa sieci kompleksowej TEN-T (Etap II) jest dofinansowany przez Unię Europejską z Instrumentu „Łącząc Europę”

Tytuł:
 Załącznik nr 3
 Mapa z przewidywanym terenem, na którym będzie realizowane przedsięwzięcie oraz obszarem, na który będzie oddziaływać przedsięwzięcie



Arkusze nr 0 / 225
 Skala 1:150 000
 Data 10.2023
 Format wydruku A3