

## Charakterystyka leśnictwa w zakresie pozyskania drewna

Leśnictwo: 10.Tarnoszyn

Udział (m3) drewna iglastego [%]	34	%
Udział (m3) drewna optymalnego do pozyskania w technologii maszynowej [%]		%
Udział (m3) rębni pierwszych w cięciach rębnych ogółem [%]	7	%
Udział (m3) drewna pozyskiwanego z pozycji ze współczynnikiem > 1 [%]	0	%
Udział (m3) drewna zerwanego ze współczynnikiem > 1 [%]	0	%
Udział (m3) drewna kładowanego (WK) iglastego w drewnie W iglastym [%]	27	%
Udział (m3) S2 krótkiego (poniżej 1,5 mb) w S2 [%]	10	%

Mapa na kolejnych stronach

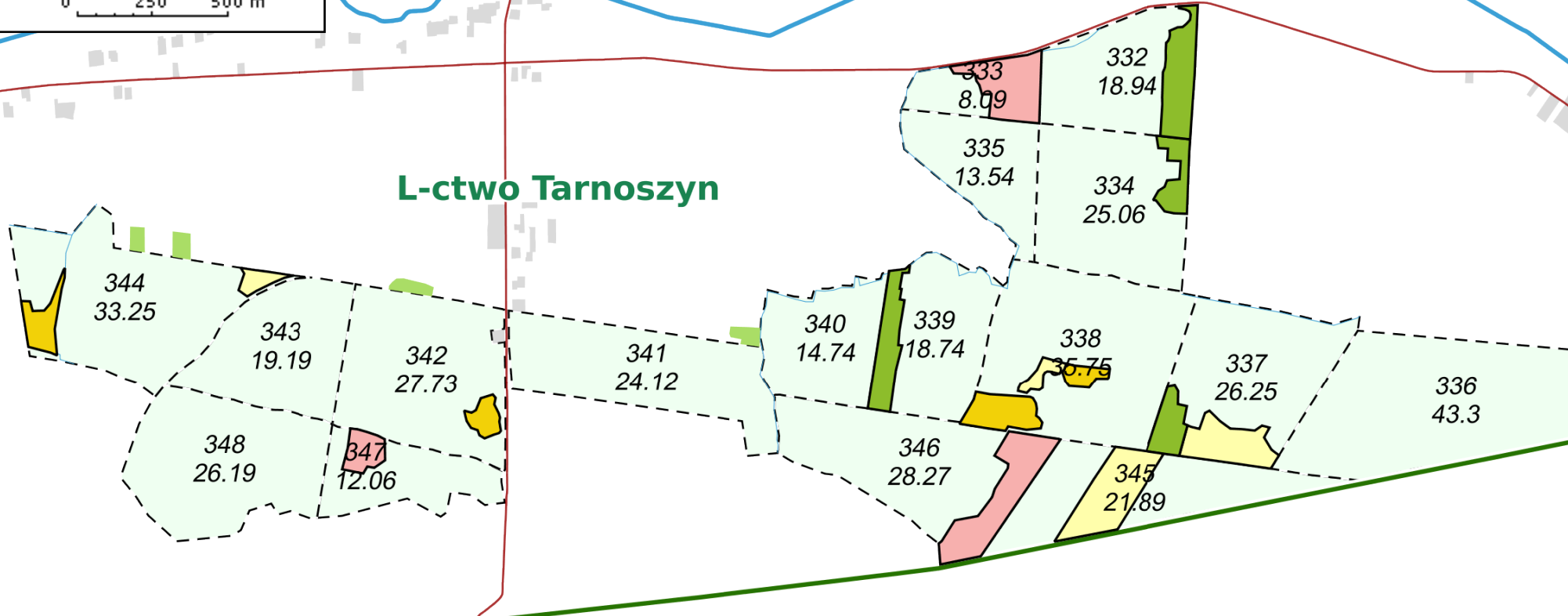


Załącznik nr 2.3.1a -  
Lokalizacja ci  
Pakiet VII  
Nadleśnictwo Mirce  
Tarnoszyn  
Stan na 13-10-2022



Skala 1:20000  
0 250 500 m

## L-ctwo Tarnoszyn



### Legenda:

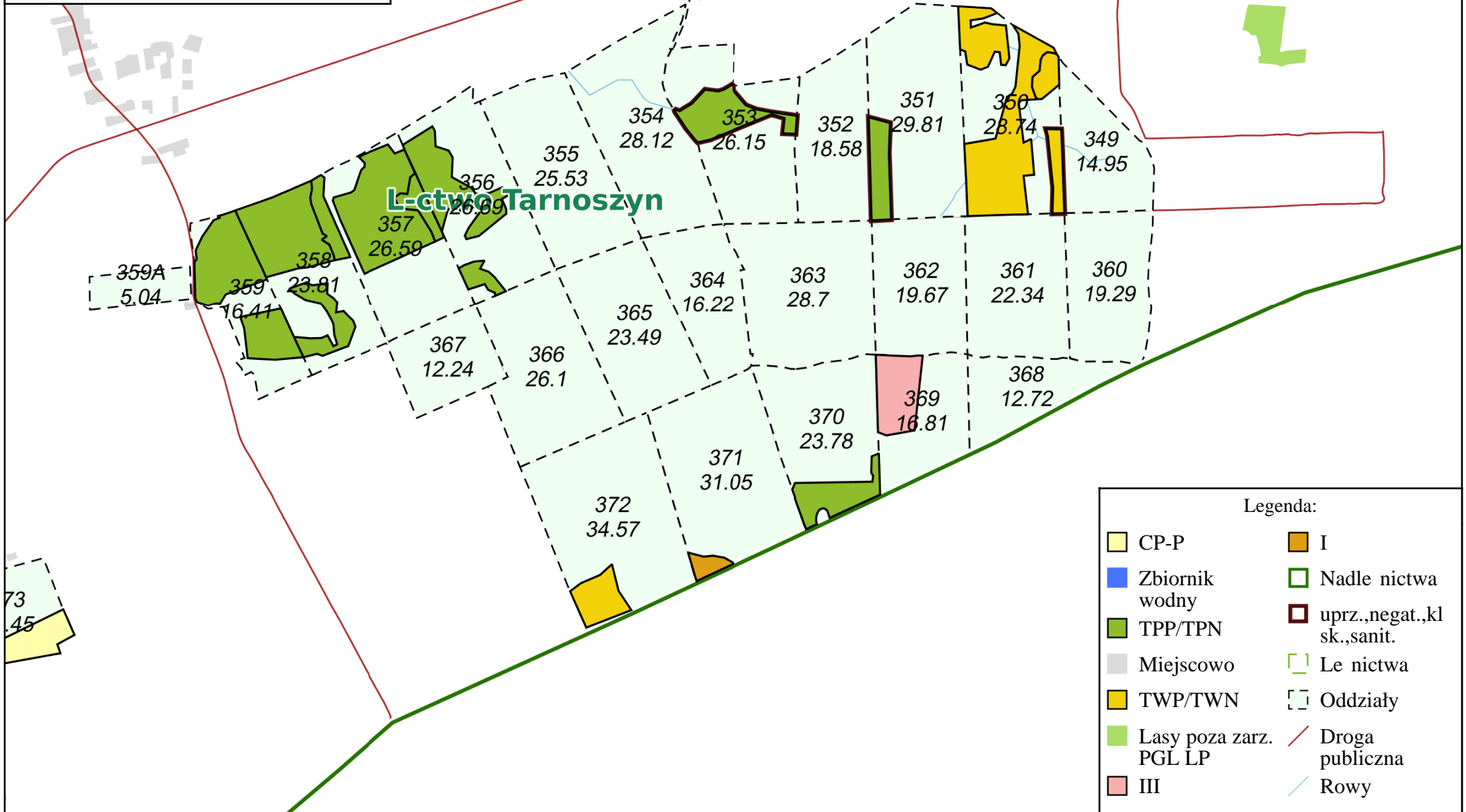
- |                        |                 |
|------------------------|-----------------|
| CP-P                   | Droga publiczna |
| TPP/TPN                | Rowy            |
| Miejscowo              | Cieki           |
| TWP/TWN                | Rzeki           |
| Lasy poza zarz. PGL LP | Nadleśnictwa    |
| III                    | Leśnictwa       |



Załącznik nr 2.3.1b -  
Lokalizacja ci  
Pakiet VII  
Nadleśnictwo Mirce  
Tarnoszyn  
Stan na 13-10-2022



Skala 1:20000  
0 250 500 m



Legenda:

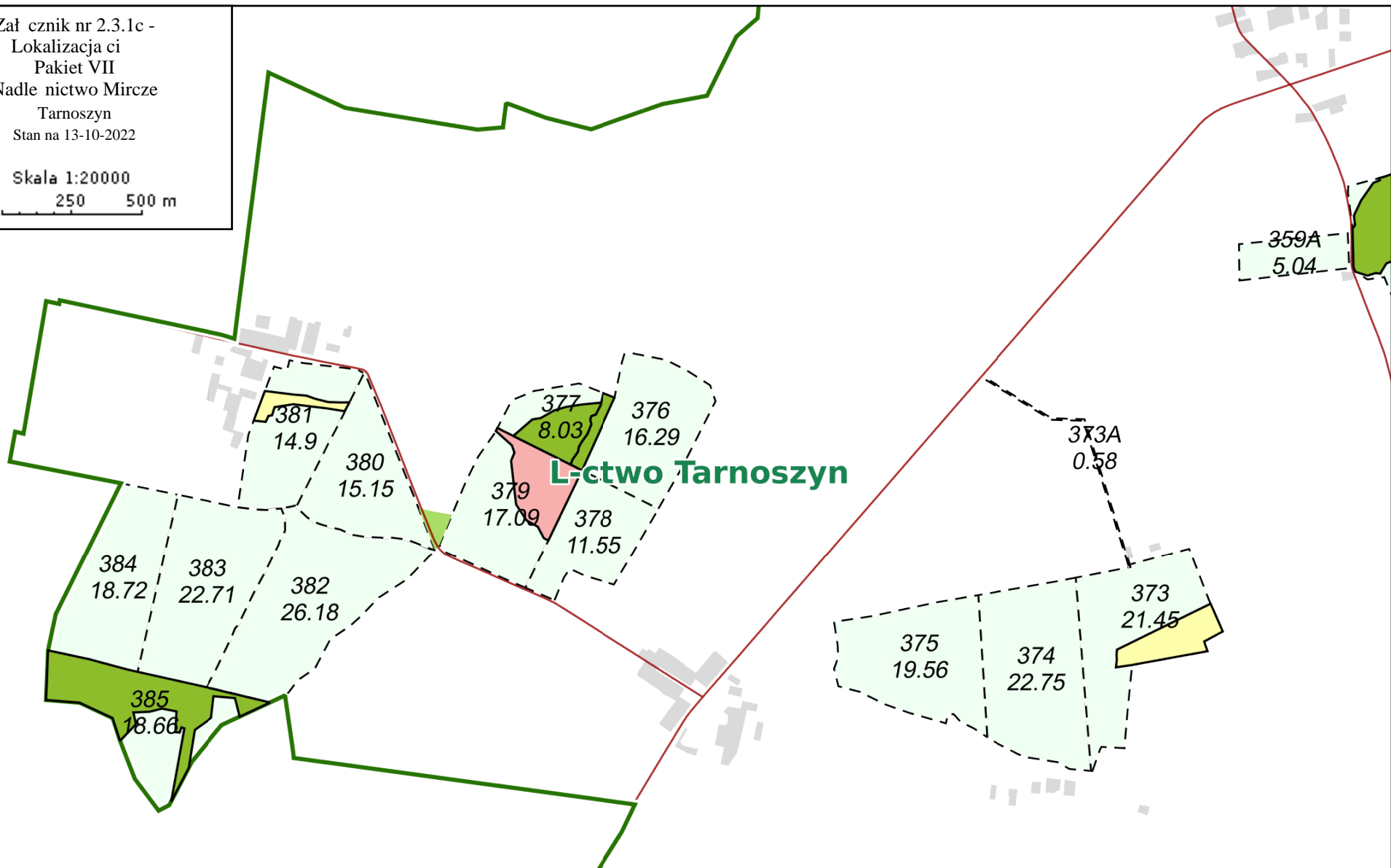
CP-P	I
Zbiornik wodny	Nadleśnictwa
TPP/TPN	uprz.,negat.,kl sk.,sanit.
Miejscowo	Leśnictwa
TWP/TWN	Oddziały
Lasy poza zarz. PGL LP	Droga publiczna
III	Rowy



Załącznik nr 2.3.1c -  
Lokalizacja ci  
Pakiet VII  
Nadleśnictwo Mircze  
Tarnoszyn  
Stan na 13-10-2022



Skala 1:20000  
0 250 500 m



**Nadleśnictwo Tarnoszyn**

Legenda:

- |                        |              |
|------------------------|--------------|
| CP-P                   | III          |
| TPP/TPN                | Le nictwa    |
| Miejscowo              | Nadleśnictwa |
| Lasy poza zarz. PGL LP | Oddziały     |