

Spis treści:

1. Płatność rolno-środowiskowo-klimatyczna PROW 2014-2020.....	2
1.1. Zasady łączenia płatności rolno-środowiskowo-klimatycznej PROW2014-2020 z płatnościami rolno-środowiskowo-klimatycznymi WPR 2023-2027.....	2
1.2. Zmiany w aplikacji eWniosekPlus wprowadzone w Kampanii 2023 w zakresie płatności rolno-środowiskowo-klimatycznej - zobowiązania kontynuacyjne.....	4
1.3. Deklaracja płatności rolno-środowiskowo-klimatycznej - zobowiązania kontynuacyjne PROW 2014-2020.	12
1.3.1. Pakiet 1. Rolnictwo zrównoważone.	21
1.3.2. Pakiet 2. Ochrona gleb i wód.....	31
1.3.3. Pakiet 3. Zachowanie sadów tradycyjnych odmian drzew owocowych.....	36
1.3.4. Pakiet 4. Cenne siedliska i zagrożone gatunki ptaków na obszarach Natura 2000 oraz Pakiet 5. Cenne siedliska poza obszarami Natura 2000.....	44
1.3.5. Pakiet 6. Zachowanie zagrożonych zasobów genetycznych roślin w rolnictwie.....	64
1.3.6. Pakiet 7. Zachowanie zagrożonych zasobów genetycznych zwierząt w rolnictwie.	68
1.3.7. Dodatkowa płatność Retencjonowanie wody na obszarach przyrodniczych.	79
2. Deklaracja elementów krajobrazu rolniczego nieużytkowanych rolniczo – ostoje przyrody.	80
3. Przeniesienie posiadania gruntów lub stada zwierząt ras lokalnych albo śmierci rolnika albo następstwa prawnego, które nastąpiło po doręczeniu decyzji w sprawie przyznania, płatności rolno- środowiskowo-klimatycznej - zobowiązania kontynuacyjne PROW 2014-2020 i ekologicznej za poprzedni rok.	86
3.1. Wniosek w przypadku przeniesienia posiadania gruntów lub stada zwierząt ras lokalnych w wyniku umowy sprzedaży, umowy dzierżawy lub innej umowy.....	87
3.2. Wniosek w przypadku śmierci rolnika.....	91
3.3. Wniosek w przypadku rozwiązania albo przekształcenia rolnika lub wystąpienia innego zdarzenia prawnego, w wyniku, którego zaistniało następstwo prawne	95

1. Płatność rolno-środowiskowo-klimatyczna PROW 2014-2020.

Dla rolników, którzy składali wnioski w Kampanii 2022, w aplikacji eWnioskiPlus w zakładce NOWE/AKTUALIZACJA został udostępniony Wniosek spersonalizowany. Jest to ostatnia wersja wysłanego przez rolnika wniosku w kampanii 2022. Dlatego też, jeśli w poprzednim roku była deklaracja w zakresie płatności rolno-środowiskowo-klimatycznej, dane te będą wypełnione również w tym zakresie.

W każdym przypadku, gdy dane we wniosku są niepełne lub uległy zmianie w odniesieniu do roku 2023 lub brak jest spersonalizowanego wniosku należy wprowadzić brakujące dane.

Dla odróżnienia płatności rolno-środowiskowo-klimatycznej PROW 2014-2020 od płatności rolno-środowiskowo-klimatycznych WPR 2023-2027 zastosowano skróty tychże płatności:

- ✓ PRSK1420 oznacza płatność rolno-środowiskowo-klimatyczną PROW 2014-2020,
- ✓ ZRSK2327 oznacza płatności rolno-środowiskowo-klimatyczne WPR 2023-2027.

1.1. Zasady łączenia płatności rolno-środowiskowo-klimatycznej PROW2014-2020 z płatnościami rolno-środowiskowo-klimatycznymi WPR 2023-2027.

Płatność rolno-środowiskowo-klimatyczna (PROW 2014-2020) nie przysługuje, jeżeli na danym obszarze jest realizowane zobowiązanie ekologiczne (PROW 2014-2020) lub zobowiązanie ekologiczne (WPR 2023-2027) lub zobowiązanie rolno-środowiskowo-klimatyczne (WPR 2023-2027).

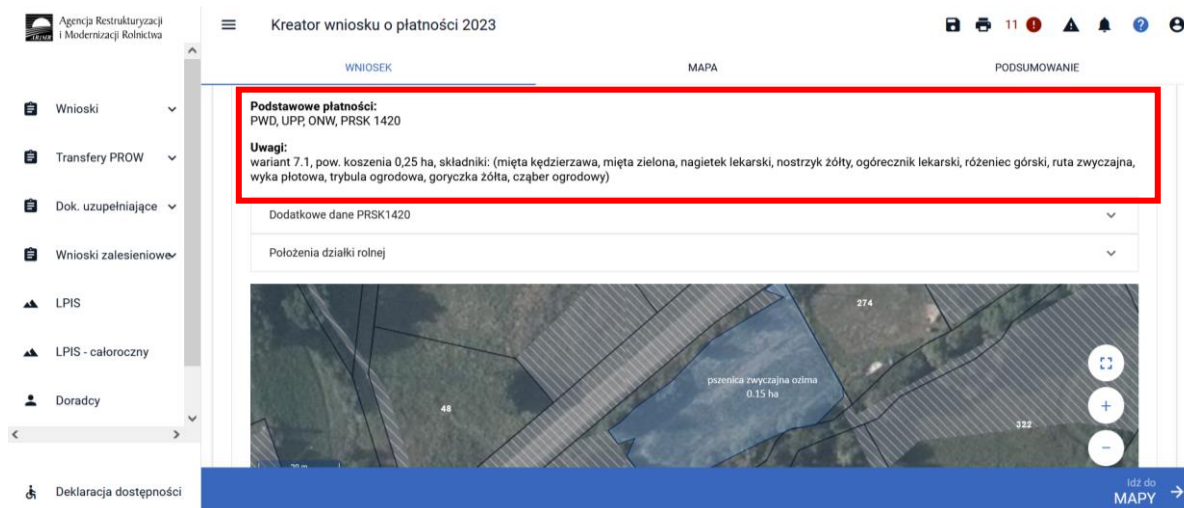
Wyjątkiem, kiedy zostanie przyznana płatność rolno-środowiskowo-klimatyczna (PROW 2014-2020) stanowią przypadki, kiedy na danym obszarze jest jednocześnie realizowane zobowiązanie w ramach:

1. **Pakietu 1. Rolnictwo zrównoważone** oraz:
 - a) zobowiązanie rolno-środowiskowo-klimatyczne (WPR 2023-2027) w ramach obu wariantów **interwencji 5. Zachowanie zasobów genetycznych roślin w rolnictwie,**
 - b) zobowiązanie rolno-środowiskowo-klimatyczne (WPR 2023-2027) w ramach obu wariantów **interwencji 7. Bioróżnorodność na gruntach ornych,**
2. **Pakietu 2. Ochrona gleb i wód** oraz:
 - a) zobowiązanie rolno-środowiskowo-klimatyczne (WPR 2023-2027) w ramach obu wariantów **interwencji 5. Zachowanie zasobów genetycznych roślin w rolnictwie,**
 - b) zobowiązanie rolno-środowiskowo-klimatyczne (WPR 2023-2027) w ramach **wariantu 7.2 Ogródki bioróżnorodności,** interwencji 7. Bioróżnorodność na gruntach ornych.

Deklarację upraw, kiedy na tym samym obszarze realizowane jest zobowiązanie kontynuacyjne w ramach Pakietu 1. Rolnictwo zrównoważone PRSK1420 lub Pakietu 2. Ochrona gleb i wód oraz zobowiązanie rolno-środowiskowo-klimatyczne (WPR 2023-2027) w ramach wariantów Interwencji 5. Zachowanie zasobów genetycznych roślin w rolnictwie lub Interwencji 7. Bioróżnorodność na gruntach ornych (WPR 2023-2027), w przypadku zobowiązań WPR 2023-2027 należy wykazać w oknie MAPA w polu uwagi.

Na tym samym obszarze można łączyć:

- ✓ Pakiet 1. Rolnictwo zrównoważone z obydwoma wariantami interwencji 5. *Zachowanie zagrożonych zasobów genetycznych roślin w rolnictwie*
- ✓ Pakiet 1. Rolnictwo zrównoważone z obydwoma wariantami interwencji 7. *Bioróżnorodność na gruntach ornych,*
- ✓ Warianty Pakietu 2. Ochrona gleb i wód z obydwoma wariantami 5. *Zachowanie zagrożonych zasobów genetycznych roślin w rolnictwie,*
- ✓ Warianty Pakietu 2. Ochrona gleb i wód z wariantem 7.2 *Ogródki bioróżnorodności, Interwencji 7. Bioróżnorodność na gruntach ornych.*



W polu uwagi należy wskazać:

- ✓ rodzaj interwencji oraz wariantu w ramach płatności rolno-środowiskowo-klimatycznych WPR 2023-2027 – tj. np. ZRSK2327 wariant 5.1, lub ZRSK2327 wariant 5.2, lub ZRSK2327 wariant 7.1, lub ZRSK wariant 7.2

oraz dodatkowo:

- ✓ w przypadku wariantów interwencji 5. *Zachowanie zasobów genetycznych roślin w rolnictwie* należy wskazać odmianę uprawy (odmianę należy wskazać w przypadku uprawy rośliny odmian regionalnych lub amatorskich wpisanych do krajowego rejestru lub odmian marginalnych z gatunków roślin rolniczych),
- ✓ w przypadku wariantu 7.1 *Wieloletnie pasy kwietne*, powierzchnię koszenia pasa kwietnego która zgodnie z wymogami określonymi dla wieloletnich pasów kwietnych powinna wynosić 50% powierzchni pasa, oraz składniki mieszanki użytej do wysiewu pasów kwietnych, których zgodnie z wymogami w ramach wariantu 7.1 powinno być co najmniej 10. W przypadku deklaracji wariantu 7.1 należy dołączyć załącznik z planu działalności rolnośrodowiskowej zawierający szkic gospodarstwa z zaznaczonym miejscem koszenia pasa kwietnego lub dołączyć skan mapy zawierającej wyrysowaną działkę z uprawą pasa kwietnego z zaznaczonym miejscem koszenia pasa kwietnego w tym roku.
- ✓ w przypadku wariantu 7.2 *Ogródki bioróżnorodności* należy w polu uwagi wskazać składniki mieszanki wykorzystane do założenia ogródka bioróżnorodności.

Przykład deklaracji w polu uwagi:

ZRSK2327, wariant 7.1, pow. koszenia 0.25 ha, składniki: (mięta kędzierzawa, mięta zielona, nagietek lekarski, nostrzyk żółty, ogórecznik lekarski, różeniec górski, ruta zwyczajna, wyka płotowa, trybula ogrodowa, goryczka żółta, cząber ogrodowy).

1.2. Zmiany w aplikacji eWniosekPlus wprowadzone w Kampanii 2023 w zakresie płatności rolno-środowiskowo-klimatycznej - zobowiązania kontynuacyjne.

1. W 2023 roku dodano wnioskowanie o dodatkową płatność **Retencjonowanie wody na obszarach przyrodniczych**, która stanowi wsparcie dla rolników realizujących zobowiązanie rolno-środowiskowo-klimatyczne na obszarach przyrodniczych w ramach pakietu 4 albo 5, z wyłączeniem wariantu 4.3. i 5.3 na których wystąpiło okresowe zalanie lub podtopienie (potwierdzone przez IUNG).
2. Brak możliwości wnioskowania o **Pakiet 8. Ekstensywne użytkowanie łąk i pastwisk**. Zobowiązanie w ramach Pakietu 8 było zobowiązaniem rocznym i w Kampanii 2023 nie ma możliwości jego kontynuacji.
3. Brak możliwości wnioskowania o **Pakiet 9. Retencjonowanie wody**. Zobowiązanie w ramach Pakietu 9. Retencjonowanie wody, było zobowiązaniem rocznym i w Kampanii 2023 nie ma możliwości jego deklaracji.
4. W kampanii 2023 w przypadku deklaracji płatności rolno-środowiskowych w ramach zobowiązań kontynuacyjnych rolno-środowiskowo-klimatycznej oraz ekologicznej PROW 2014-2020 jak i nowych zobowiązań podejmowanych w ramach WPR 2023-2027, została dodana nowa funkcjonalność w oknie MAPA < Data rozpoczęcia zobowiązania RE/ Data rozpoczęcia zobowiązania PRSK>. Dla każdej deklarowanej uprawy należy wskazać datę rozpoczęcia realizacji zobowiązania w formacie rok-miesiąc-dzień.
Dla zobowiązań kontynuacyjnych, podjętych w roku:
 - ✓ 2019 będzie to data 2019-03-15,
 - ✓ 2020 będzie to data 2020-03-15,
 - ✓ 2021 będzie to data 2021-03-15,
 - ✓ 2022 będzie to data 2022-03-15.

Zasady przyznawania płatności w zakresie płatności rolno-środowiskowo-klimatycznej- zobowiązania kontynuacyjne zostały opisane na stronie internetowej ARiMR

<https://www.gov.pl/web/arimr/dzialanie-10-dzialanie-rolno-srodowiskowo-klimatyczne---kampania-2023-r>

Datę rozpoczęcia realizacji zobowiązania należy weryfikować na podstawie otrzymanej decyzji w sprawie przyznania płatności rolno-środowiskowo-klimatycznej lub ekologicznej. Brak wskazania tej daty nie blokuje wysłania wniosku.

Uprawa: G Powierzchnia: 1,86 ha

RE

Wariant RE
Wybierz

**Data rozpoczęcia zobowiązania RE
Wybierz datę**

Uwagi 0 / 450

ANULUJ ZAPISZ

Uprawa: G Powierzchnia: 1,86 ha

Dodatkowy wariant PRSK
Wybierz

**Data rozpoczęcia zobowiązania PRSK
Wybierz datę**

Sposób użytkowania działki rolnej
Wybierz

Uwagi 0 / 450

ANULUJ ZAPISZ

5. W przypadku, gdy w trakcie obsługi wniosku na rok 2022 zostało stwierdzone, że dla danej działki rolnej nastąpiło przedeklarowanie powierzchni (deklaracja powyżej MKO) lub z innego powodu np. konfliktu kontroli krzyżowej lub wykluczenia z płatności części działki, zatwierdzona do płatności powierzchnia jest odwzorowana w ramach geometrii stwierdzonej działki rolnej. Dla działek rolnych z 2022 roku, dla których **stwierdzono zawyżenie powierzchni** generowane jest powiadomienie o treści:

„W ramach obsługi wniosku na rok 2022 stwierdzono zawyżenie zadeklarowanej powierzchni na działce/działkach <lista_dzrol>. Granice stwierdzonych działek rolnych są dostępne w zakładce Mapa po włączeniu warstwy „Geometria stwierdzona działek rolnych z kampanii 2022”.

Agencja Restrukturyzacji i Modernizacji Rolnictwa

Kreator wniosku o płatności 2023

WNIOSEK MAPA

Płatności

Działki referencyjne
Całkowita powierzchnia kwalifikowalna do płatności PWD: 44,28 ha

Powierzchnie deklarowane (Działki rolne)

Normy
Powierzchnia zgłoszonych ENP: 0,0000 ha

Ekoschemat Rolnictwo Węglowe

Spółdzielnie

Rolnik aktywny zawodowo

Załączniki

Rozbieżności

Powiadomienia 2023 Liczba: 0

2023-03-15 00:00
W ramach obsługi wniosku na rok 2022 stwierdzono zawyżenie zadeklarowanej powierzchni na działce/działkach AO. Granice stwierdzonych działek rolnych są dostępne w zakładce Mapa po włączeniu warstwy Geometria stwierdzona działek rolnych z kampanii 2022

Idź do MAPY

W przypadku gdy realizowane było zobowiązanie PRSK 1420 a okres realizacji tego zobowiązania upłynął aplikacja wyświetli komunikat o treści:

„Zadeklarowano wnioskowanie o przyznanie płatności rolno-środowiskowo-klimatycznej PROW 2014-2020 – zobowiązania kontynuacyjne, pomimo że upłynął już okres przyznawania tej płatności”.

W przypadku wystąpienia takiego komunikatu należy zweryfikować czy okres zobowiązania faktycznie upłynął.

Rolnicy posiadający powyżej 10 ha gruntów ornych w gospodarstwie zobowiązani są do zapewnienia na części swoich gruntów, w ramach wypełnienia normy GAEC8:

- minimalnego udziału co najmniej 4% gruntów ornych na poziomie gospodarstwa, przeznaczonych na obszary i elementy nieprodukcyjne, w tym grunty ugorowane lub
- minimalnego udziału co najmniej 7% gruntów ornych na poziomie gospodarstwa przeznaczonych na obszary i elementy nieprodukcyjne, w tym grunty ugorowane oraz międzyplony lub uprawy wiążące azot, uprawiane bez stosowania środków ochrony roślin, z czego 3% stanowią obszary i elementy nieprodukcyjne, w tym grunty ugorowane.

W przypadku deklaracji ugoru z uprawą, na potrzeby spełnienia normy GAEC8, będzie brana pod uwagę uprawa „ugór”, natomiast w zakresie płatności rolno-środowiskowo-klimatycznej PRSK1420, płatności ekologicznej RE1420, płatności rolno-środowiskowo-klimatycznych ZRSK2372 oraz płatności ekologicznych RE2327, będą uznawane uprawy (rośliny) wskazane na tych ugorach. Deklaracja ugoru związana jest z częściowym odstępstwem od zakazu produkcji na tym obszarze w ramach normy GAEC8. W ramach płatności PRSK1420, RE1420, ZRSK2327 oraz RE2327 możliwy jest wybór rośliny uprawnej „Ugór z uprawą”. Wybierając w aplikacji na mapie roślinę „Ugór z uprawą” należy mieć na uwadze powyższe, tj. obowiązek wskazania rośliny, która w ramach częściowego odstępstwa od normy GAEC8 została zasiana na obszarze ugorowanym.

MAPA PODSUMOWANIE

Definiowanie UPRAW NORMY EKO

Uprawa: H Powierzchnia: 1,80 ha

Roślina uprawna
Ugór z uprawą

Wnioskowane płatności
PWD + 1 inna

Element nieprodukcyjny

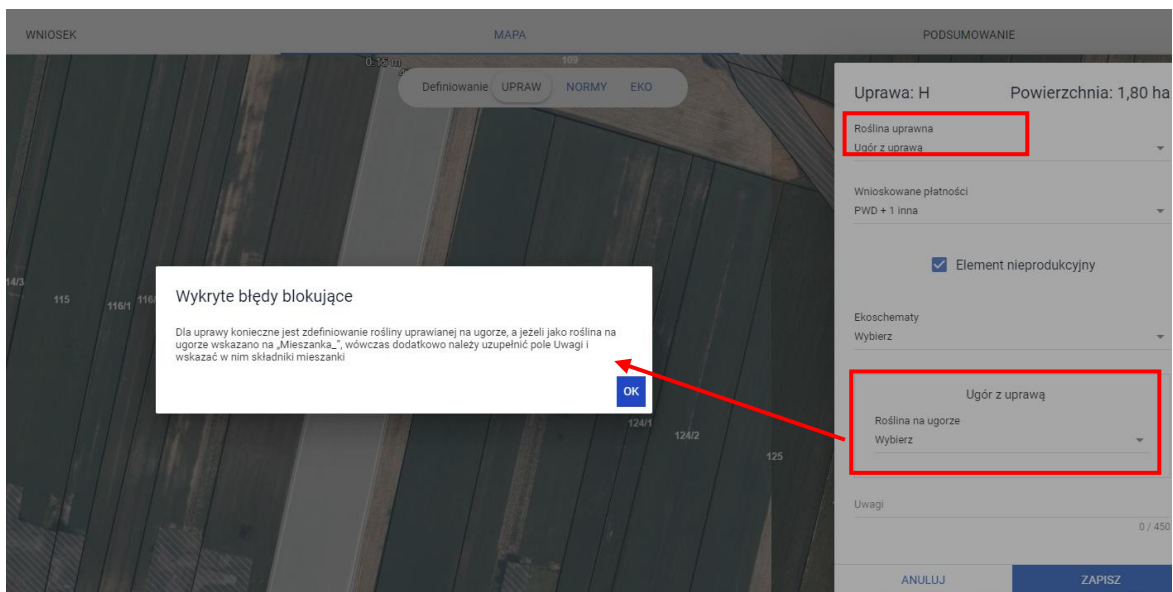
Ekoschematy
Wybierz

Ugór z uprawą

Roślina na ugorze
Wybierz

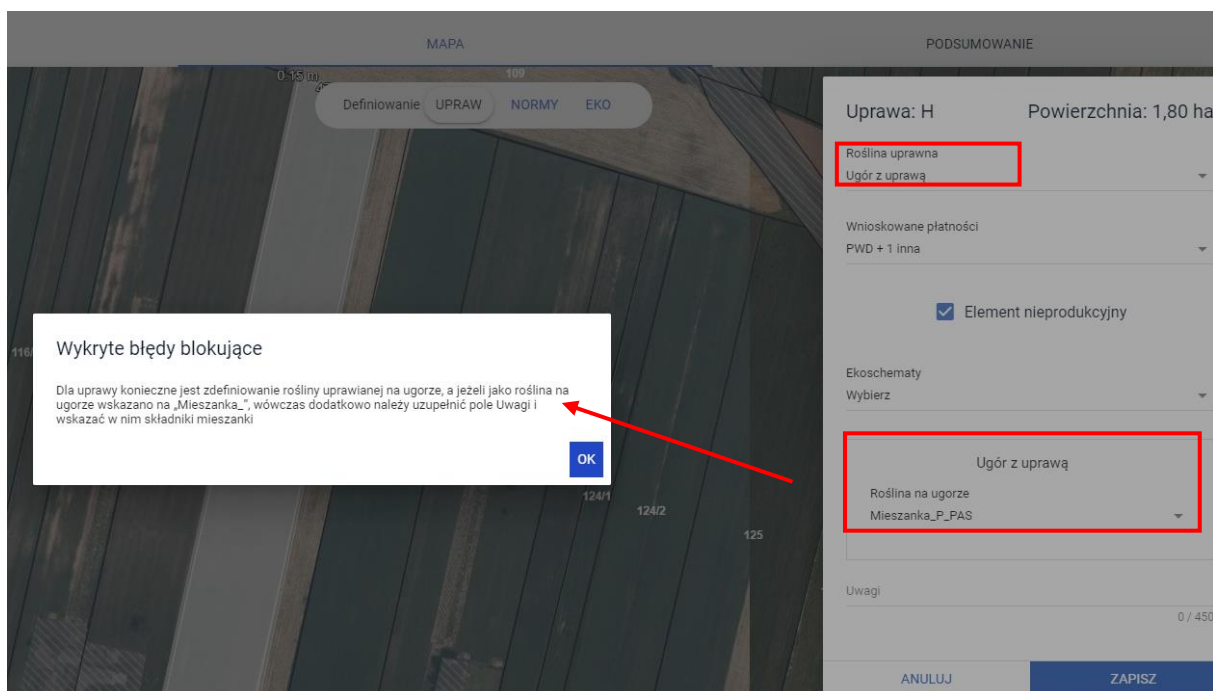
Uwagi 0 / 450

ANULUJ ZAPISZ



Jeśli pole Roślina na ugorze nie zostanie uzupełnione, aplikacja zaprezentuje komunikat blokujący i do czasu poprawy uniemożliwi zapis danych uprawy.

W sytuacji, gdy zgodnie z treścią komunikatu blokującego, użytkownik jako roślinę na ugorze wskaże pozycję „mieszanka_” aplikacja, do czasu uzupełnienia pola Uwagi, gdzie należy wskazać składniki takiej mieszanki, uniemożliwi zapis danych uprawy.



W przypadku, kiedy zostanie wybrana roślina, np. cebula zwyczajna, po zapisaniu danych, aplikacja utworzy działkę z uprawą główną „Ugórze z uprawą”. Ponadto, w szczegółach działki w zakładce WNIOSEK zaprezentowana zostanie dodatkowa sekcja odnosząca się do danych uprawy na ugorze.

Uprawa: G Powierzchnia: 28,44 ha

Roślina uprawna
Ugór z uprawą

Wnioskowane płatności
PWD + 1 inna

Element nieprodukcyjny

Ugór z uprawą

Roślina na ugorze
cebula zwyczajna

ANULUJ ZAPISZ

Zaznaczony na TAK checkbox „Element nieprodukcyjny” dotyczy automatycznego utworzenia elementu nieprodukcyjnego ENP na podstawie zadeklarowanej uprawy celem wypełnienia wymogów normy GAEC8 (automatyczne tworzenie Elementu nieprodukcyjnego odnosi się do upraw ugorowanych oraz wiążących azot). Jeśli rolnik nie chce przeznaczać ugoru lub uprawy wiążącej azot na potrzeby wypełnienia normy GAEC8 ponieważ posiada w gospodarstwie inne elementy i obszary nieprodukcyjne, którymi może realizować wymogi w ramach normy, może odznaczyć checkbox.

Szczegóły w części 5_Zakładka MAPA.

Agencja Restrukturyzacji i Modernizacji Rolnictwa

Kreator wniosku o płatności 2023

WNIOSEK MAPA PODSUMOWANIE

G Ugór z uprawą Powierzchnia: 28,44 ha

Podstawowe płatności:
PWD, PRSK 1420

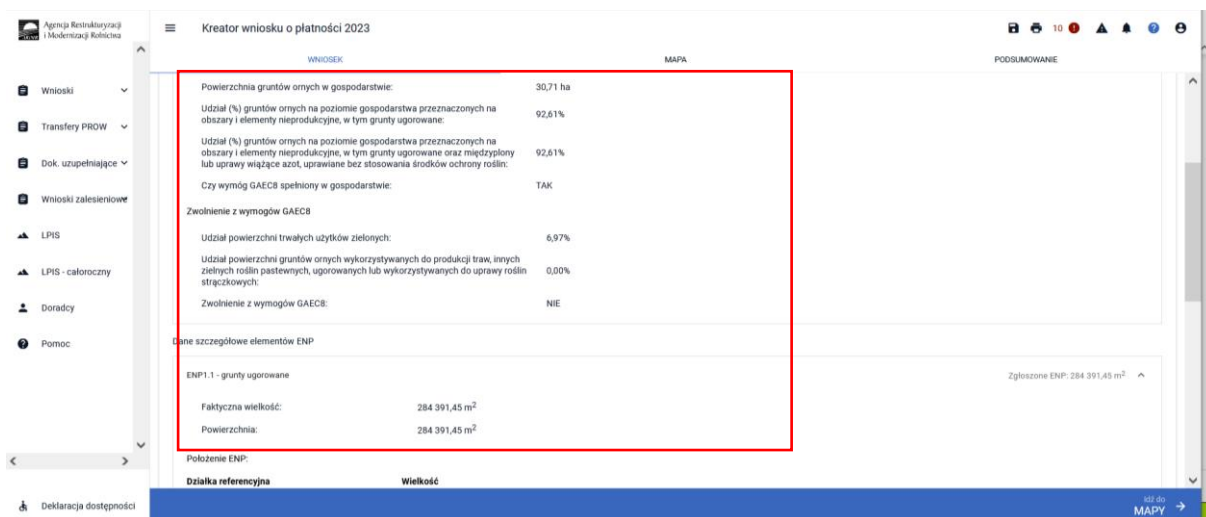
Dodatkowe dane PRSK1420
Wariant PRSK: 2.1
Data rozpoczęcia zobowiązania PRSK: 2020-03-15
Rośliny w międzyplonie: koniczyna, seradela uprawna, gorczyca biała

Dodatkowe dane uprawy ugor
Roślina na ugorze: cebula zwyczajna

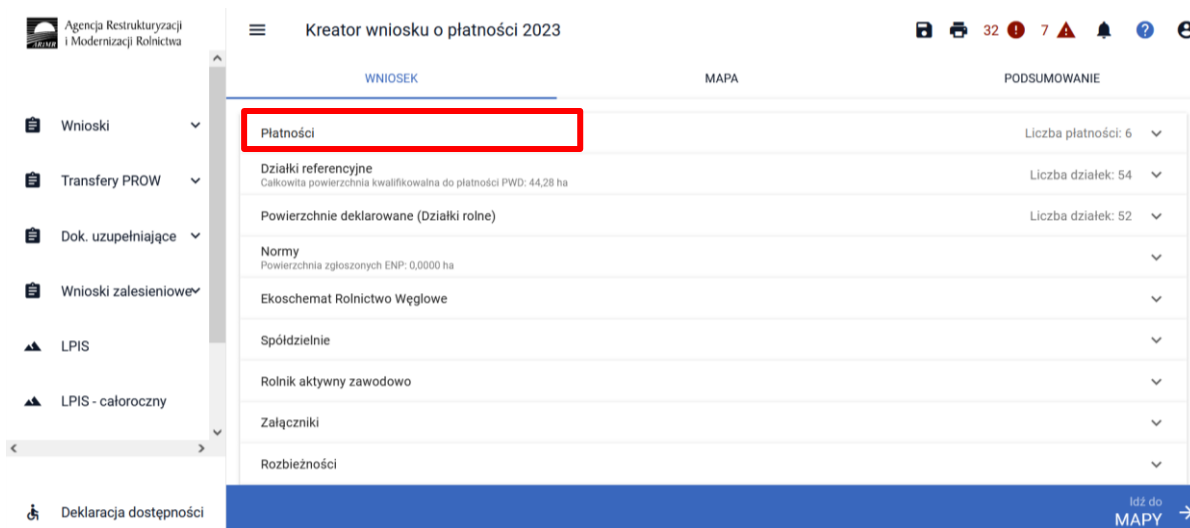
Położenia działki rolnej

idź do MAPY

Zadeklarowanie ugoru z uprawą jako element nieprodukcyjny utworzy element nieprodukcyjny ENP1.1 - grunty ugorowane. Dane dotyczące elementu są prezentowane w zakładce Wnioski/ Normy/Dane szczegółowe elementów ENP.



Deklarację płatności rolnośrodowiskowych (PRSK/RE) - zobowiązania kontynuacyjne zaczynamy od wskazania wnioskowania w zakładce **WNIOSEK**.



Dla Wniosków personalizowanych należy obowiązkowo zweryfikować czy wszystkie niezbędne informacje zostały zaznaczone i czy są aktualne dla Kampanii 2023. W przypadku płatności PRSK 14/20 dla wariantów Pakietów 4, 5 należy określić sposób użytkowania działek rolnych i jeśli jest konieczne wyrysować powierzchnie niekoszone. W przypadku deklaracji Pakietu 7 należy obowiązkowo dodać numery zwierząt pobierając z bazy IRZ lub wprowadzając je manualnie.

W sekcji Płatności w części dotyczącej płatności rolnośrodowiskowych dostępne są do wybrania:

- ✓ Płatność rolno-środowiskowo-klimatyczna – zobowiązania kontynuacyjne w ramach PROW 2014-2020 (PRSK1420),
- ✓ Płatność ekologiczna – zobowiązania kontynuacyjne w ramach PROW 2014-2020 (RE1420) (sposób deklaracji opisany w rozdziale 11 niniejszej instrukcji),
- ✓ Płatności rolno-środowiskowo-klimatyczne – nowe zobowiązania w ramach WPR 2023-2027 (ZRSK2327) (sposób deklaracji opisany w rozdziale 12 niniejszej instrukcji),

- ✓ Płatności ekologiczne – nowe zobowiązania w ramach WPR 2023-2027 (RE2327) (sposób deklaracji opisany w rozdziale 13 niniejszej instrukcji.)

W przypadku, kiedy rolnik realizował dotychczas zobowiązanie PRSK1420 a zaznaczone zostanie wnioskowanie o płatność RE1420, system wyświetla błąd informacyjny:
„Rolnik ma aktywne zobowiązanie z tytułu Działania rolno-środowiskowo-klimatycznego, a nie zaznaczono wnioskowania o Płatność rolno-środowiskowo-klimatyczną – zobowiązania kontynuacyjne w ramach (PROW 2014-2020).”

Dla działek rolnych z grupą upraw **PRSK1420 lub RE1420** w zakładce Podsumowanie prezentowane są sumaryczne powierzchnie z deklaracją PRSK1420 i RE1420 w podziale na Pakiety / warianty.

W zakładce podsumowanie aplikacja prezentuje także dodatkowe podsumowania w ramach PRSK1420:

- ✓ Grunty orne w gospodarstwie (weryfikacja wymogów Pakietu 1 PRSK1420),
- ✓ Zboża w gospodarstwie (weryfikacja wymogów Pakietu 1 PRSK1420).

Powierzchnie deklarowane do płatności rolnośrodowiskowych			
Grupa upraw	Pakiet / wariant	Łączna powierzchnia deklarowana	
Płatność rolno-środowiskowo-klimatyczna (PROW 2014-2020)		1.1	2,55 ha
Podsumowanie powierzchni dopłaty PRSK			
Grunty orne w gospodarstwie (weryfikacja wymogów pakietu 1 PRSK)			
Grupa PRSK	Łączna powierzchnia deklarowana	Udział łącznej powierzchni deklarowanej w całości gruntów ornych	
mieszanki zbożowe	1,19 ha	31,23 %	
pszenica jara	1,12 ha	29,40 %	
żyto jare	0,24 ha	6,30 %	
ziemniak	0,08 ha	2,10 %	
Zboża w gospodarstwie (weryfikacja wymogów pakietu 1 PRSK)		Łączna powierzchnia deklarowana	Udział łącznej powierzchni deklarowanej w całości gruntów ornych
		2,55 ha	66,93 %

Przed wysłaniem Wniosku zaleca się weryfikację zadeklarowanych powierzchni w ramach poszczególnych wariantów lub pakietów z planem działalności rolnośrodowiskowej lub planem działalności ekologicznej.

Dodatkowo zaleca się, aby po wypełnieniu wniosku wygenerować wydruk Wniosku i zweryfikować poprawność oraz kompletność danych.

WAŻNE:

Przed wysłaniem wniosku należy sprawdzić zawartość wniosku w zakładce PODSUMOWANIE, także pomocniczo w sekcji Podsumowanie powierzchni.

ARiMR zaleca zapisywanie wniosku roboczego w trakcie wypełniania.

Po wysłaniu wniosku zalecany jest wydruk lub pobranie na stację roboczą *Potwierdzenia przyjęcia wniosku*.

Po wysłaniu wniosku zalecany jest przegląd wysłanego wniosku i weryfikacja czy przy wszystkich działkach objętych zobowiązaniem ekologicznym lub rolno-środowiskowo-klimatycznym zostały wskazane odpowiednie warianty (nie dotyczy Pakietu 7 PRSK i Pakietu 13 RE) oraz pozostałe

niezbędne informacje w tym zakresie, a także czy wszystkie wymagane załączniki zostały dołączone do wniosku.

1.3. Deklaracja płatności rolno-środowiskowo-klimatycznej - zobowiązania kontynuacyjne PROW 2014-2020.

Kreator wniosku o płatności 2023

WNIOSEK	MAPA	PODSUMOWANIE
ZAKŁADKA WNIOSEK <ul style="list-style-type: none">❖ Wskazanie płatności❖ Wnioskowanie o zwrot kosztów transakcyjnych (Pakiet 4, Pakiet 5, Pakiet 6)❖ Deklaracja zwierząt do Pakietu 7❖ Weryfikacja szczegółowych informacji zapisanych podczas deklaracji powierzchni upraw❖ Dodanie niezbędnych załączników.❖ Uzpełnienie zgód i zobowiązań.	ZAKŁADKA MAPA <ul style="list-style-type: none">❖ Dodanie działek referencyjnych❖ Deklaracja upraw❖ Deklaracja danej uprawy do konkretnej płatności❖ Deklaracja wariantów❖ Deklaracja szczegółowa w ramach poszczególnych wariantów❖ Deklaracja roku rozpoczęcia zobowiązania❖ Rysowanie obszarów niekoszonych (dotyczy Pakietu 4 i Pakietu 5)❖ Rysowanie nasadzeń drzew owocowych.	ZAKŁADKA PODSUMOWANIE <ul style="list-style-type: none">❖ Podsumowanie deklaracji z zakładki WNIOSEK oraz MAPA (wyświetlany jest tylko zakres zadeklarowany we wniosku)❖ Potwierdzenie poprawności danych❖ Przycisk WYŚLIJ WNIOSEK

Zaznaczenie wnioskowania o płatność rolno-środowiskowo-klimatyczną (PRSK) powoduje wyświetlenie komunikatu informującego:

„Jeżeli kontynuujesz zobowiązanie zweryfikuj, czy zadeklarowany przez Ciebie pakiet/ wariant jest zgodny z podjętym zobowiązaniem rolno-środowiskowo-klimatycznym.

Informacje zawarte we wniosku i załącznikach do wniosku powinny być zgodne z informacjami zawartymi w planie działalności rolnośrodowiskowej, w szczególności ze szkicem gospodarstwa rolnego (m.in. w zakresie powierzchni działki rolnej, która ma pozostać nieskoszona w danym roku - w przypadku Pakietu 4. lub 5.).

Ubiegając się o płatność rolno-środowiskowo-klimatyczną w ramach Pakietu 1, Pakietu 3 lub Pakietu 6 sprawdź czy wybrana roślina uprawna jest dotowana w ramach tego Pakietu – zgodna z załącznikiem nr 4 do rozporządzenia rolno-środowiskowo-klimatycznego.

Jeżeli jesteś członkiem grupy rolników/zarządców i sam nie spełniasz warunku posiadania minimalnej powierzchni użytków rolnych lub obszarów przyrodniczych dołącz „Oświadczenie o grupie

rolników lub grupie rolników i zarządców ubiegających się o przyznanie płatności rolno-środowiskowo-klimatycznej (PROW 2014-2020)”.
Jeżeli realizujesz zobowiązanie w ramach Pakietu 4 (z wyjątkiem wariantu 4.7) lub Pakietu 5, pamiętaj o złożeniu w terminie dokumentu „Informacja zawierająca wymogi określone przez eksperta przyrodniczego”, jeżeli wymogi określone przez eksperta w dokumentacji przyrodniczej uległy zmianie.
Jeżeli realizujesz zobowiązanie w ramach wariant 4.7 pamiętaj o złożeniu w terminie dokumentu „Informacja zawierająca wymogi określone przez doradcę rolnośrodowiskowego”, jeżeli wymogi określone przez doradcę w planie działalności rolnośrodowiskowej uległy zmianie”.

Jeżeli realizujesz zobowiązanie w ramach dowolnego wariantu Pakietu 4 lub Pakietu 5 (z wyjątkiem wariantu 4.5 i 5.3), w roku 2023 możesz ubiegać się o dodatkową płatność rolno-środowiskowo-klimatyczną **Retencjonowanie wody na obszarach przyrodniczych**. W takim przypadku należy zaznaczyć odpowiedni checkbox w sekcji „Płatności”, w części dotyczącej płatności rolnośrodowiskowych (bez konieczności wybierania płatności na poszczególnych uprawach) oraz przynajmniej na jednej działce zadeklarować uprawę OP (obszar przyrodniczy)”.
Zamknięcie okna z informacją, aktywuje możliwość wskazania szczegółowego wnioskowania w ramach płatności rolno-środowiskowo-klimatycznej - zobowiązania kontynuacyjne PROW 2014-2020.

Dostępne są do wyboru poniższe opcje:

- „pakiet 7. Zachowanie zagrożonych zasobów genetycznych zwierząt w rolnictwie”
- Retencjonowanie wody na obszarach przyrodniczych
- przyznanie kosztów transakcyjnych w ramach:
 - „pakietu 4”
 - „pakietu 5”
 - „pakietu 6”

Opcję „Zachowanie zagrożonych zasobów genetycznych zwierząt w rolnictwie” należy wybrać w przypadku deklaracji zwierząt w ramach wariantów Pakietu 7 (szczegóły w dalszej części instrukcji).

Opcję „Retencjonowanie wody na obszarach przyrodniczych” można wybrać w przypadku, gdy na obszarach przyrodniczych, na których jest realizowane zobowiązanie w ramach wariantów Pakietu 4 lub 5 (z wyłączeniem wariantu 4.3 i 5.3), może wystąpić zalanie lub podtopienie, przez co najmniej 12 dni w okresie między 1 maja a 30 września (szczegóły deklaracji w dalszej części instrukcji).

W przypadku wnioskowania o zwrot kosztów transakcyjnych za przygotowanie dokumentacji przyrodniczej w ramach wariantów Pakietu 4 lub wariantów Pakietu 5 należy zaznaczyć:

- przyznanie kosztów transakcyjnych w ramach Pakietu 4
lub
- przyznanie kosztów transakcyjnych w ramach Pakietu 5.

Zwrot kosztów transakcyjnych za przygotowanie dokumentacji przyrodniczej może nastąpić wraz z wypłatą drugiej płatności rolno-środowiskowo-klimatycznej - zobowiązania kontynuacyjne PROW

2014-2020, jeżeli dokumentacja przyrodnicza nie została sporządzona w pierwszym roku realizacji zobowiązania. Wysokość zwrotu kosztów transakcyjnych nie może przekroczyć 20% wysokości drugiej płatności rolno-środowiskowo-klimatycznej - zobowiązania kontynuacyjne PROW 2014-2020 za realizację zobowiązania, w ramach którego wymagane jest posiadanie dokumentacji przyrodniczej.

W przypadku realizacji zobowiązania rolno-środowiskowo-klimatycznego w zakresie pakietów przyrodniczych na obszarach Natura 2000, dla których został ustanowiony Plan Zadań Ochronnych (PZO) lub Plan Ochrony (PO), refundacja kosztów transakcyjnych jest pomniejszana o 10% w odniesieniu do działek rolnych, których cały obszar jest objęty PZO lub PO.

Natomiast w przypadku wnioskowania o zwrot kosztów transakcyjnych za wykonanie oceny wytworzonych nasion/materiału siewnego należy zaznaczyć:

- przyznanie kosztów transakcyjnych w ramach Pakietu 6.

Beneficjent może uzyskać zwrot kosztów transakcyjnych w wysokości nieprzekraczającej 20% wysokości płatności rolno-środowiskowo-klimatycznej - zobowiązania kontynuacyjne PROW 2014-2020 jaką uzyska za realizację wariantu 6.2 za dany rok, w którym została dokonana ocena.

Agencja Restrukturyzacji i Modernizacji Rolnictwa

Kreator wniosku o płatności 2023

WNIOSEK MAPA PODSUMOWANIE

Wsparcie dochodów związane z produkcją do kóz

Płatności rolnośrodowiskowe

Płatność rolno-środowiskowo-klimatyczna - zobowiązania kontynuacyjne w ramach PROW 2014-2020 (PRSK1420)

pakiet 7. zachowanie zagrożonych zasobów genetycznych zwierząt w rolnictwie

Retencjonowanie wody na obszarach przyrodniczych

przyznanie kosztów transakcyjnych w ramach:

pakietu 4

pakietu 5

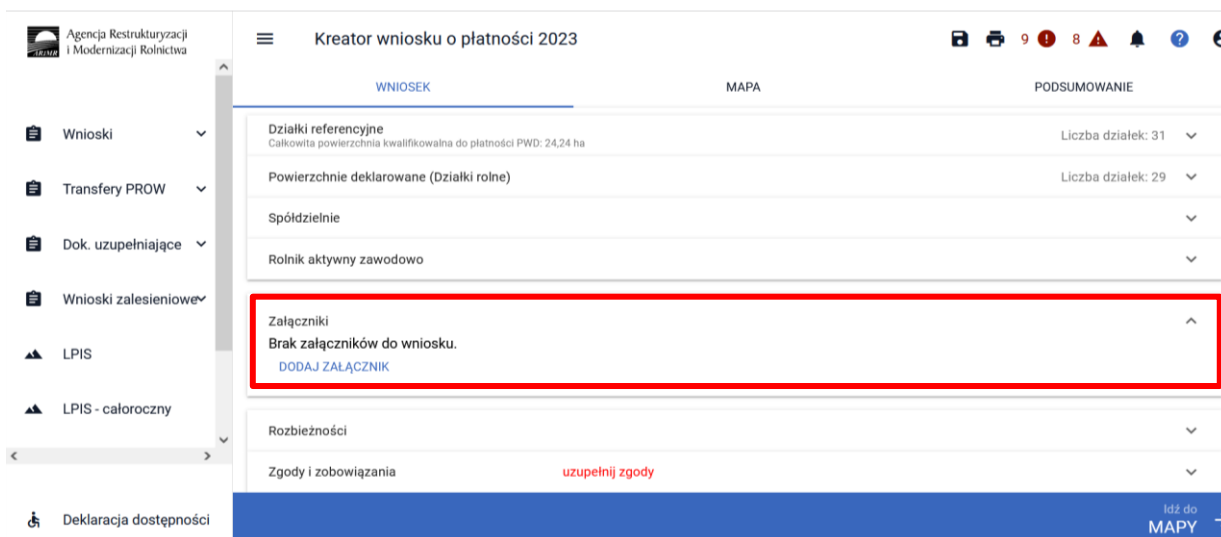
pakietu 6

Płatność ekologiczna - zobowiązania kontynuacyjne w ramach PROW 2014-2020 (RE1420)

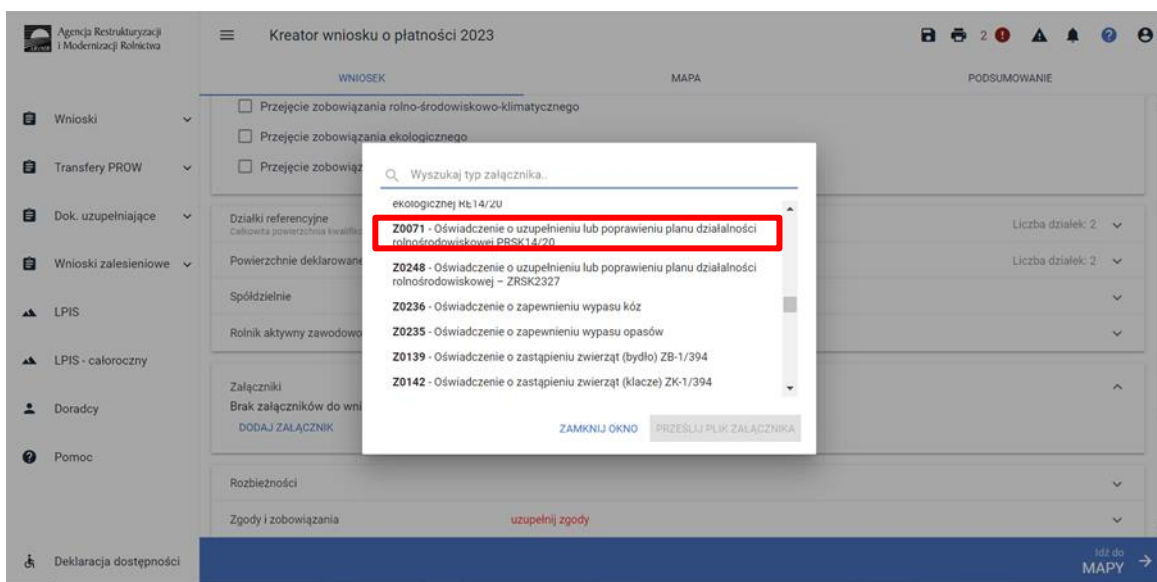
Płatność rolno-środowiskowo-klimatyczna - nowe zobowiązania w ramach WPR 2023-2027 (ZRSK2327)

Idź do MAPY

Po wyborze wnioskowania płatności w ramach PRSK, w sekcji Załączniki, na dole ekranu dostępna jest opcja umożliwiająca dodanie niezbędnych załączników do wniosku.

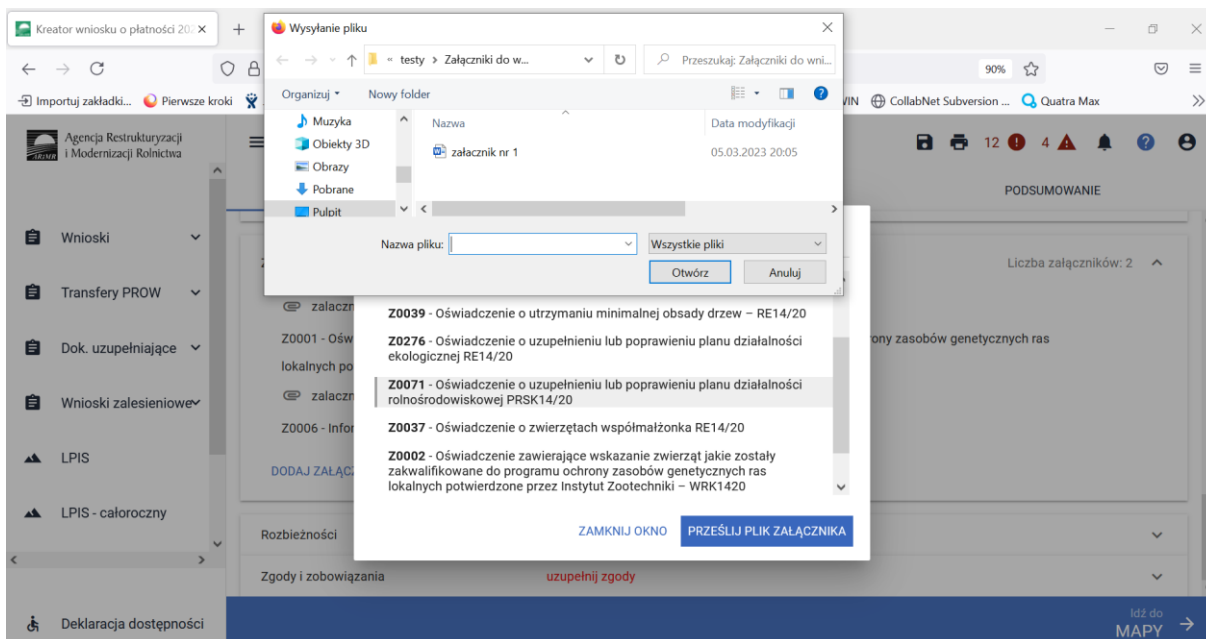


W tym celu należy wybrać DODAJ ZAŁĄCZNIK i z listy dostępnych załączników wybrać odpowiedni załącznik.

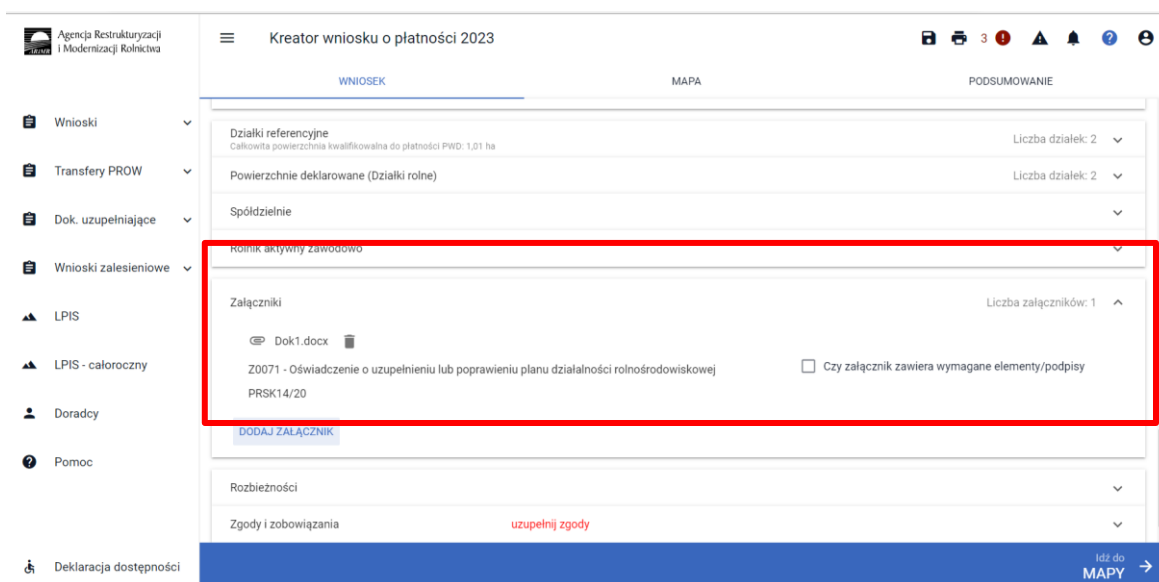


Po wybraniu odpowiedniego załącznika z listy, uaktywnia się pole PRZEŚLIJ PLIK ZAŁĄCZNIKA. Po wybraniu tej funkcji należy dodać skan załącznika. Załączniki wymagające podpisu osoby trzeciej, dołącza się do formularza w aplikacji eWniosekPlus w postaci pliku w formacie JPEG, PDF, GIF, TIF, TIFF. Wymagane dokumenty, składane w trakcie postępowania można złożyć za pomocą funkcjonalności Dokumenty Uzupełniające.

W przypadku dodawania załączników nazwy plików muszą się różnić, tym samym, jeśli dodajemy kilka plików w ramach jednego załącznika warto je ponumerować.



Po dodaniu wymaganego załącznika będzie on widoczny na liście dodanych załączników we wniosku:



Dodatkowo w roku 2023 dla każdego załącznika zawierającego podpisy osób trzecich należy obowiązkowo zaznaczyć checkbox „Czy załącznik zawiera wymagane elementy/podpisy”.

Jeżeli dla wybranego rodzaju załącznika nie zostanie potwierdzone Czy załącznik zawiera wymagane elementy/podpisy, aplikacja zgłosi błąd o treści, np.:

„Dla załącznika <nazwa załącznika> nie potwierdzono, że zawiera wszystkie wymagane elementy i podpisy.”

Agencja Restrukturyzacji i Modernizacji Rolnictwa

Kreator wniosku o płatności 2023

WNIOSEK MAPA

Błędy Liczba błędów: 3

Nie zgłoszono uprawy ani zwierząt w ramach zgłoszonej Płatności rolno-środowiskowo-klimatycznej – zobowiązania kontynuacyjne w ramach (PROW 2014-2020).

Zadeklarowano wnioskowanie o przyznanie płatności rolno-środowiskowo-klimatycznej PROW 2014-2020 – zobowiązania kontynuacyjne pomimo, że upłynął już okres przyznawania tej płatności.

Dla załącznika Oświadczenie o uzupełnieniu lub poprawieniu planu działalności rolnośrodowiskowej PRSK14/20 nie potwierdzono, że zawiera wszystkie wymagane elementy i podpisy.

Czy załącznik zawiera wymagane elementy/podpisy

DODAJ ZAŁĄCZNIK

Rozbieżności

Zgody i zobowiązania **uzupełnij zgody**

Idź do MAPY

W przypadku, kiedy na liście dostępnych do wyboru załączników brak jest odpowiadającego typu załącznika jaki chcemy dołączyć należy wówczas wybrać z listy typ załącznika o nazwie „Załącznik niemerytoryczny” - Z0031

niem

Z0100 - Oświadczenie marzoniów o pozostawianiu w związku małżeńskim na dzień złożenia wniosku o przyznanie płatności niezwiązanej do tytoniu

Z0075 - Oświadczenie pozostałych spadkobierców o wyrażeniu zgody na wstąpienie spadkobiercy na miejsce zmarłego rolnika i przyznanie mu premii pielęgnacyjnej lub premii zalesieniowej

Z0077 - Umowa sprzedaży, dzierżawy lub inna umowa, w wyniku której została przeniesiona własność gruntów objętych zobowiązaniem, podjętym przez rolnika albo kopia tej umowy potwierdzona albo poświadczona za zgodność z oryginałem

Z0031 - Załącznik niemerytoryczny

ZAMKNIJ OKNO

PRZEŚLIJ PLIK ZAŁĄCZNIKA

Zakładka ZGODY i ZOBOWIĄZANIA

Agencja Restrukturyzacji i Modernizacji Rolnictwa

Kreator wniosku o płatności 2023

WNIOSEK MAPA PODSUMOWANIE

Rozbieżności

Zgody i zobowiązania uzupełnij zgody

Wyrażam zgodę na przetwarzanie przez Agencję Restrukturyzacji i Modernizacji Rolnictwa z siedzibą w Warszawie, Al. Jana Pawła II nr 70, 00-175 Warszawa (adres do korespondencji: ul. Poleczki 33, 02-822 Warszawa), jako administratora danych, moich danych osobowych podanych w zakresie szerszym, niż jest to wymagane na podstawie przepisów obowiązującego prawa, oznaczonych w formularzu wniosku o przyznanie płatności na rok 2023, jako "dane nieobowiązkowe" w celu ułatwienia i przyspieszenia kontaktu ze mną w sprawach dotyczących przyznawania płatności, z wykorzystaniem podanego przeze mnie poniżej numeru telefonu.

Wyrażam zgodę na przetwarzanie przez Agencję Restrukturyzacji i Modernizacji Rolnictwa z siedzibą w Warszawie, Al. Jana Pawła II nr 70, 00-175 Warszawa (adres do korespondencji: ul. Poleczki 33, 02-822 Warszawa), jako administratora danych, moich danych osobowych podanych w zakresie szerszym, niż jest to wymagane na podstawie przepisów obowiązującego prawa, oznaczonych w formularzu wniosku o przyznanie płatności na rok 2023, jako "dane nieobowiązkowe" w celu otrzymywania/kierowania do mnie treści informacyjnych lub promocyjnych o działaniach realizowanych przez Agencję, za pośrednictwem SMS/MMS na podany przeze mnie poniżej numer telefonu.

Oświadczam, że dokonałem zmiany podjętego zobowiązania rolno-środowiskowo-klimatycznego (PROW 2014-2020)

Wyrażone zgody nie są tożsame z wyrażeniem zgody na przetwarzanie danych osobowych rolnika w Portalu Usług Elektronicznych.

Deklaracja dostępności Idź do MAPY →

W zakładce zgody i zobowiązania znajdują się zgody i zobowiązania do wykorzystania przez ARiMR danych wskazanych w części MOJE KONTO.

Wyrażam zgodę na przetwarzanie przez Agencję Restrukturyzacji i Modernizacji Rolnictwa z siedzibą w Warszawie, Al. Jana Pawła II nr 70, 00-175 Warszawa (adres do korespondencji: ul. Poleczki 33, 02-822 Warszawa), jako administratora danych, moich danych osobowych podanych w zakresie szerszym, niż jest to wymagane na podstawie przepisów obowiązującego prawa, oznaczonych w formularzu wniosku o przyznanie płatności na rok 2023, jako "dane nieobowiązkowe" w celu ułatwienia i przyspieszenia kontaktu ze mną w sprawach dotyczących przyznawania płatności, z wykorzystaniem podanego przeze mnie poniżej numeru telefonu.

Wyrażam zgodę na przetwarzanie przez Agencję Restrukturyzacji i Modernizacji Rolnictwa z siedzibą w Warszawie, Al. Jana Pawła II nr 70, 00-175 Warszawa (adres do korespondencji: ul. Poleczki 33, 02-822 Warszawa), jako administratora danych, moich danych osobowych podanych w zakresie szerszym, niż jest to wymagane na podstawie przepisów obowiązującego prawa, oznaczonych w formularzu wniosku o przyznanie płatności na rok 2023, jako "dane nieobowiązkowe" w celu otrzymywania/kierowania do mnie treści informacyjnych lub promocyjnych o działaniach realizowanych przez Agencję, za pośrednictwem SMS/MMS na podany przeze mnie poniżej numer telefonu.

W sekcji tej znajduje się również oświadczenie w zakresie dokonania zmiany podjętego zobowiązania rolno-środowiskowo-klimatycznego:

- Oświadczam, że dokonałem zmiany podjętego zobowiązania rolno-środowiskowo-klimatycznego

Zgody i zobowiązania

uzupełnij zgody

- Wyrażam zgodę na przetwarzanie przez Agencję Restrukturyzacji i Modernizacji Rolnictwa z siedzibą w Warszawie, Al. Jana Pawła II nr 70, 00-175 Warszawa (adres do korespondencji: ul. Poleczki 33, 02-822 Warszawa), jako administratora danych, moich danych osobowych podanych w zakresie szerszym, niż jest to wymagane na podstawie przepisów obowiązującego prawa, oznaczonych w formularzu wniosku o przyznanie płatności na rok 2023, jako "dane nieobowiązkowe" w celu ułatwienia i przyspieszenia kontaktu ze mną w sprawach dotyczących przyznawania płatności, z wykorzystaniem podanego przeze mnie poniżej numeru telefonu.
- Wyrażam zgodę na przetwarzanie przez Agencję Restrukturyzacji i Modernizacji Rolnictwa z siedzibą w Warszawie, Al. Jana Pawła II nr 70, 00-175 Warszawa (adres do korespondencji: ul. Poleczki 33, 02-822 Warszawa), jako administratora danych, moich danych osobowych podanych w zakresie szerszym, niż jest to wymagane na podstawie przepisów obowiązującego prawa, oznaczonych w formularzu wniosku o przyznanie płatności na rok 2023, jako "dane nieobowiązkowe" w celu otrzymywania/kierowania do mnie treści informacyjnych lub promocyjnych o działaniach realizowanych przez Agencję, za pośrednictwem SMS/MMS na podany przeze mnie poniżej numer telefonu.
- Oświadczam, że dokonałem zmiany podjętego zobowiązania rolno-środowiskowo-klimatycznego (PROW 2014-2020)

Wyrażone zgody nie są tożsame z wyrażeniem zgody na przetwarzanie danych osobowych rolnika w Portalu Usług Elektronicznych.

Oświadczenie o dokonaniu zmiany podjętego zobowiązania należy zaznaczyć **jedynie** w przypadku, kiedy w ramach **zobowiązania podjętego w poprzednich latach nastąpiła zmiana w zakresie:**

- wielkości obszaru objętego zobowiązaniem w ramach **wariantu 2.1 Międzyplony**, lecz nie więcej niż o 15% w stosunku do wielkości obszaru objętego zobowiązaniem w pierwszym roku jego realizacji,
- wielkości obszaru objętego zobowiązaniem rolno-środowiskowo-klimatycznym lub zmiany miejsca realizacji tego zobowiązania w ramach **wariantu 6.1** Zachowanie zagrożonych zasobów genetycznych roślin w rolnictwie – w przypadku uprawy oraz **wariantu 6.2** Zachowanie zagrożonych zasobów genetycznych roślin w rolnictwie – w przypadku wytwarzania nasion lub materiału siewnego,
- zwiększenia lub zmniejszenia liczby zwierząt danej rasy lokalnej objętej zobowiązaniem w ramach **wariantów Pakietu 7**,
- zastąpienia zwierząt danej rasy lokalnej objętych zobowiązaniem w ramach **wariantów Pakietu 7**.

Po wyborze płatności PRSK w zakładce WNIOSEK i przejściu do zakładki MAPY będzie dostępna deklaracja upraw.



Po wybraniu w zakładce WNIOSEK wnioskowania PRSK i przejściu do zakładki MAPA dostępne będzie wskazanie upraw do płatności rolno-środowiskowo-klimatycznej - zobowiązania kontynuacyjne

PROW 2014-2020. W tym celu należy na wybranej działce referencyjnej narysować powierzchnię uprawy i w oknie deklaracji, które jest dostępne po kliknięciu na narysowaną geometrię, wskazać roślinę, która jest dotowana w ramach PRSK (zgodna z załącznikiem nr 4, a w przypadku Pakietu 1 – także uprawami wymienionymi w ust. 1, ust. 1a lub ust. 1 c załącznika nr 2 rozporządzenia rolno-środowiskowo-klimatycznego) oraz ze względu na konieczność uspołnienia nazw upraw wspólnych dla działania PRSK1420 i RE1420, zgodnie z poniższymi wyjątki:

Nazwa rośliny uprawnej w rozporządzeniu PRSK	Należy wybrać w aplikacji eWniosekPlus	Deklarowany Pakiet/wariant
arcydzięgiel litwor	arcydzięgiel litwor uprawa dwuletnia lub	1.1
arcydzięgiel litwor	arcydzięgiel litwor uprawa roczna	1.1
brukiew	brukiew jadalna	1.1
groch siewny (jadalny i pastewny, w tym peluszka) – w tym z rośliną podporową	groch siewny (w tym z rośliną podporową) w tym peluszka (w tym z rośliną podporową)	1.1
kapusta pekińska i rzepa ścierniskowa	kapusta pekińska	1.1
kapusta pekińska i rzepa ścierniskowa	rzepa ścierniskowa	1.1
koper włoski (fenkuł)	koper włoski uprawa dwuletnia	1.1
koper włoski (fenkuł)	koper włoski uprawa roczna	1.1
kozłek lekarski	kozłek lekarski uprawa dwuletnia	1.1
kozłek lekarski	kozłek lekarski uprawa roczna	1.1
len oleisty i len włóknisty	len oleisty	1.1
len oleisty i len włóknisty	len włóknisty	1.1
łędźwian	łędźwian siewny	1.1, 6.1, 6.2
lnianka siewna (lnicznik)	lnianka siewna (lnicznik siewny)	1.1, 6.1, 6.2
nostrzyk biały	nostrzyk biały uprawa dwuletnia	1.1, 6.1, 6.2
nostrzyk biały	nostrzyk biały uprawa roczna	1.1, 6.1, 6.2
nostrzyk żółty	nostrzyk żółty (lekarski) uprawa dwuletnia	1.1
nostrzyk żółty	nostrzyk żółty (lekarski) uprawa wieloletnie	1.1
owies nagi (nagoziarnisty jary)	owies nagi	1.1
papryka roczna	papryka	1.1
pszenica orkisz – jara	pszenica orkisz jara	1.1
pszenica orkisz – ozima	pszenica orkisz ozima	1.1
pszenica płaskurka	pszenica płaskurka jara	6.1, 6.2
pszenica płaskurka	pszenica płaskurka ozima	6.1, 6.2
pszenica płaskurka – jara	pszenica płaskurka jara	1.1
pszenica płaskurka – ozima	pszenica płaskurka ozima	1.1
pszenica samopsza	pszenica samopsza jara	6.1, 6.2
pszenica samopsza	pszenica samopsza ozima	6.1, 6.2
pszenica samopsza – jara	pszenica samopsza jara	1.1
pszenica samopsza – ozima	pszenica samopsza ozima	1.1
pszenica zwyczajna – jara	pszenica zwyczajna jara	1.1

pszenica zwyczajna – ozima	pszenica zwyczajna ozima	1.1
roszponka (roszponka) warzywna	roszponka (roszponka)	1.1
szpinak warzywny (zwyczajny)	szpinak zwyczajny	1.1
tymianek właściwy	tymianek pospolity (właściwy)	1.1
wiesiołek dwuletni	wiesiołek dwuletni uprawa dwuletnia	1.1
wiesiołek dwuletni	wiesiołek dwuletni uprawa roczna	1.1
wyka kosmata (w tym z rośliną podporową)	wyka kosmata (w tym z rośliną podporową) uprawa dwuletnia	1.1
wyka kosmata (w tym z rośliną podporową)	wyka kosmata (w tym z rośliną podporową) uprawa roczna	1.1
żyto krzyca	żyto krzyca uprawa dwuletnia	1.1
żyto krzyca	żyto krzyca uprawa roczna	1.1
soczewica jadalna	soczewica jadalna (w tym z rośliną podporową)	1.1, 6.1, 6.2

Uwaga!

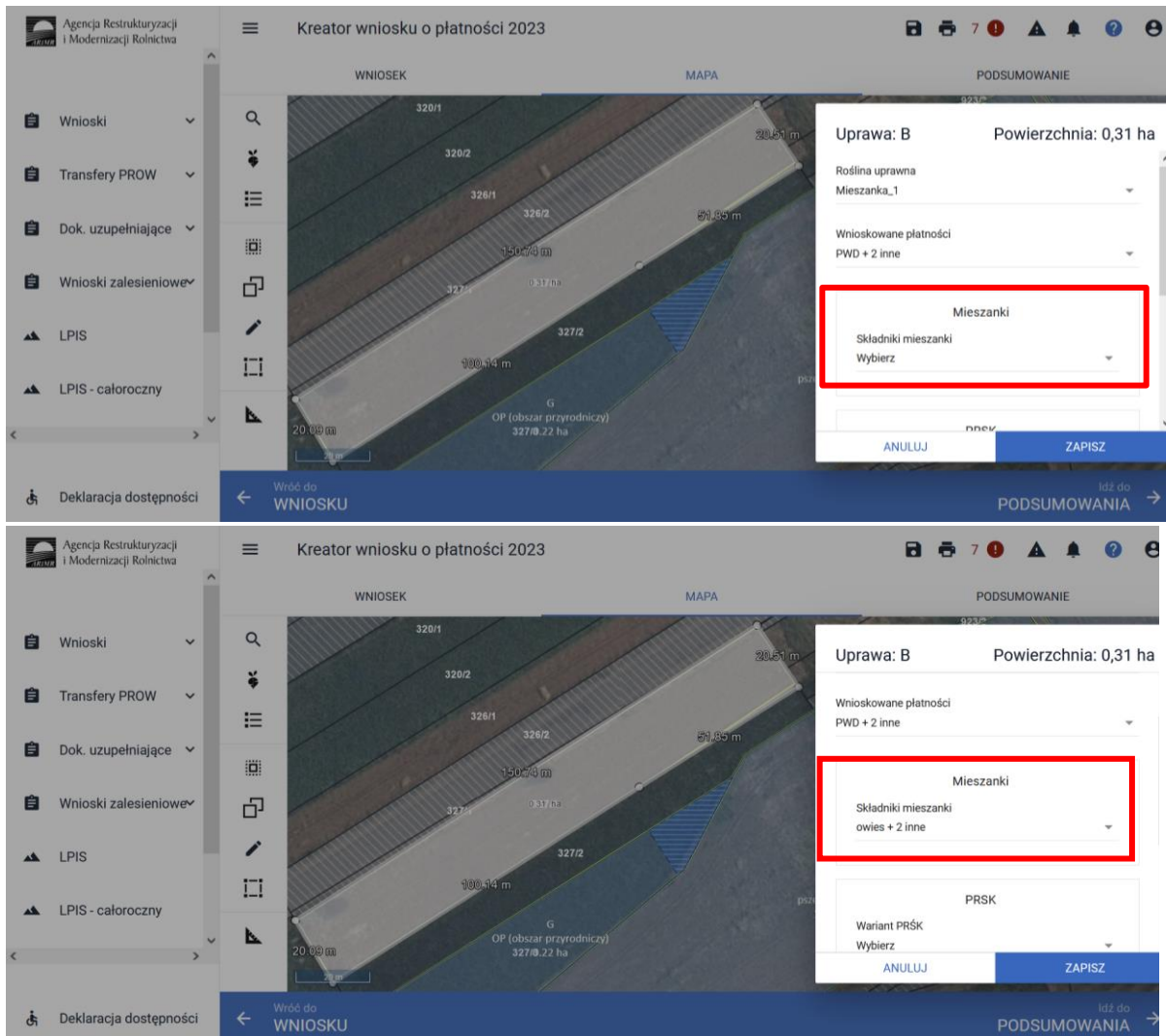
W oknie deklaracji uprawy w zakładce MAPA nie będzie możliwe wskazanie danej uprawy do płatności PRSK1420, jeśli nie zostało wybrane wnioskowanie na pierwszej stronie.

1.3.1. Pakiet 1. Rolnictwo zrównoważone.

Po wybraniu w zakładce WNIOSEK wnioskowania PRSK i przejściu do zakładki MAPA dostępne będzie wskazanie upraw do płatności rolno-środowiskowo-klimatycznej - zobowiązania kontynuacyjne PROW 2014-2020. W tym celu należy na wybranej działce referencyjnej narysować powierzchnię uprawy (Dokładny opis narzędzi znajduje się w części wspólnej instrukcji) i w oknie deklaracji, które jest dostępne po kliknięciu na narysowaną geometrię wskazać roślinę, która jest dotowana w ramach PRSK1420 (zgodna z załącznikiem nr 4, a w przypadku Pakietu 1 – także uprawami wymienionymi w ust. 1, ust. 1a lub 1c załącznika nr 2 rozporządzenia rolno-środowiskowo-klimatycznego).



W przypadku deklaracji uprawy mieszanki roślin po wybraniu pozycji ze słownika roślin „Mieszanka_...” należy zadeklarować skład mieszanki w polu rozwijanym poniżej.



Po wybraniu rośliny uprawianej uaktywni się pole **[Wnioskowane płatności]** gdzie należy wskazać m.in. płatność PRSK1420. Po wybraniu płatności PRSK1420 uaktywni się kolejne pole **[Wariant PRSK]** gdzie należy wybrać wariant 1.1.



W przypadku wybrania rośliny niedotowanej w ramach wariantu 1.1 po wybraniu wnioskowanych płatności wybór wariantu 1.1 nie będzie możliwy. Dodatkowo na liście błędów pojawi się błąd: „Dla uprawy <Uprawa.oznaczenie> <Uprawa.roslinaUprawna> wskazano na nieprawidłowy wariant / opcję.”

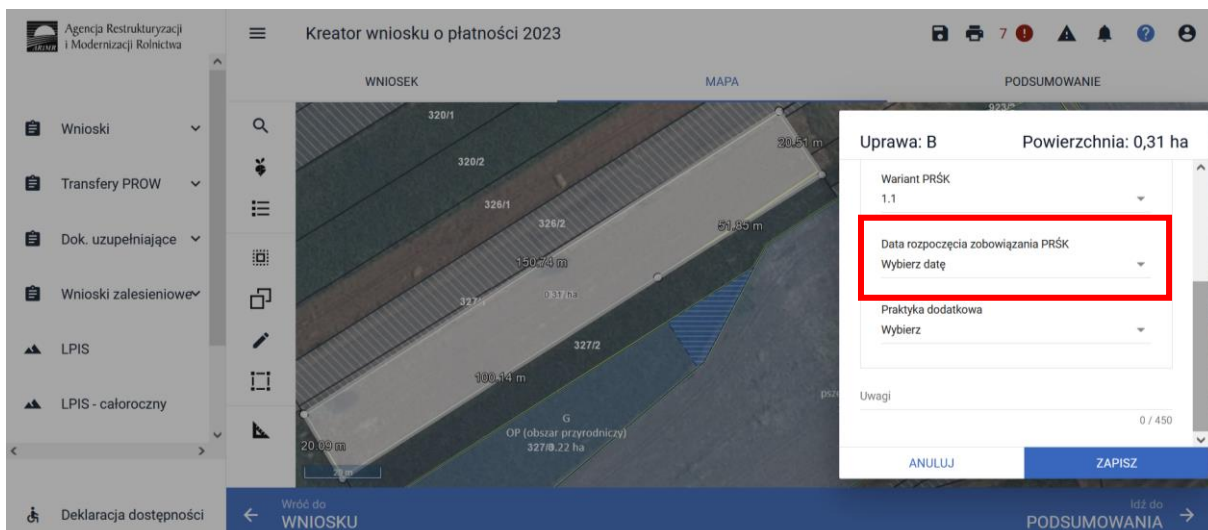
Dlatego też w przypadku wyboru rośliny i braku dostępnego do wyboru wariantu należy się upewnić czy wybrana roślina jest dotowana w ramach danego wariantu.



W tym przypadku powinna zostać wybrana np. pszenica zwyczajna ozima.



Następnie w polu [Data rozpoczęcia zobowiązania PRŚK] należy wskazać datę rozpoczęcia zobowiązania np. 15.03.2020 roku.

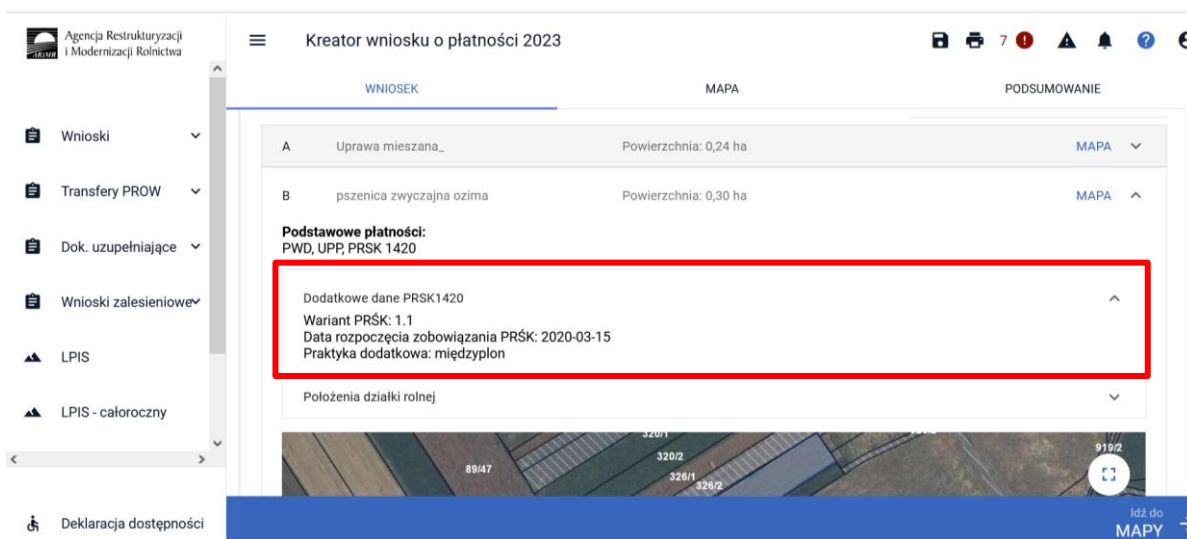


Następnie w polu [Praktyka dodatkowa] wskazać praktykę dodatkową (jeśli jest realizowana w danym roku).



Pole [**Praktyka dodatkowa**] jest polem obowiązkowym i zawiera listę rozwijalną z możliwością wyboru jednej z 4 pozycji:

- a. międzyplon (w przypadku realizowania, jako praktyki dodatkowej międzyplonu można wpisać gatunek rośliny/gatunki roślin uprawianych w międzyplonie. Skład międzyplonu w ramach praktyki dodatkowej należy podać w zakładce WNIOSEK przy danej działce rolnej w polu [**Uwagi**] - pole to nie jest polem obowiązkowym).
- b. przyoranie obornika
- c. przyoranie słomy, brak należy zaznaczyć, jeżeli praktyka dodatkowa w danym roku nie jest realizowana
- d. brak



W przypadku niezadeklarowania praktyki dodatkowej na działce rolnej z zadeklarowanym wariantem 1.1 aplikacja zgłosi błąd:

„Dla uprawy <Uprawa.oznaczenie> <Uprawa.roslinaUprawna> z zadeklarowanym wariantem PRSK 1.1 nie wskazano praktyki dodatkowej.”

Agencja Restrukturyzacji i Modernizacji Rolnictwa

Kreator wniosku o płatności 2023

WNIOSZEK MAPA

320/1 320/2 326/1 326/2 327/1 327/2 327/3

B pszenica zwyczajna ozima 0.31 ha

G OP (obszar przyrodniczy) 327/3 22 ha

20 m

Wniosek WNIOSKU

PODSUMOWANIA

z zwierząt w rolnictwie i oznaczono wsparcie dla Świń, jednak nie zadeklarowano żadnego zwierzęcia w ramach ww. płatności.

Rolnik zaznaczył wnioskowanie o przyznanie płatności rolno-środowiskowo-klimatycznej – nowe zobowiązania w ramach WPR 2023-2027 (ZRSK2327), w tym przyznanie kosztów transakcyjnych w ramach Interwencji 1, jednak nie zadeklarował żadnej uprawy z realizacją wariantu dla tej interwencji.

Rolnik zaznaczył wnioskowanie o przyznanie płatności rolno-środowiskowo-klimatycznej – nowe zobowiązania w ramach WPR 2023-2027 (ZRSK2327), w tym przyznanie kosztów transakcyjnych w ramach Interwencji 5.2, jednak nie zadeklarował żadnej uprawy z realizacją wariantu dla tej interwencji.

W gospodarstwie zadeklarowano mniej niż 4 różne uprawy stanowiące grunty orne.

Dla uprawy B pszenica zwyczajna ozima z zadeklarowanym wariantem PRSK 1.1 nie wskazano praktyki dodatkowej.

Deklaracja dostępności

Ponadto w przypadku realizacji wariantu 1.1 nazwę rośliny należy zadeklarować na każdej działce rolnej również tej niezgłoszonej do płatności w ramach wariantu 1.1 w danym roku. W przypadku działek niekwalifikujących się do przyznania płatności w ramach Pakietu 1, np. TUZ, rośliny sadownicze, uprawy dodane w kolejnych latach, itp., nie należy wskazywać numeru wariantu.

Uwaga!

Przy wyborze deklaracji wariantu dla danej uprawy należy zweryfikować poprawność deklaracji z planem działalności rolnośrodowiskowej. Deklaracja musi być zgodna ze stanem faktycznym oraz z planem działalności rolnośrodowiskowej przygotowanym przez uprawnionego doradcę rolnośrodowiskowego. Brak zgodności deklaracji może wiązać się z niedochowaniem podjętego zobowiązania rolno-środowiskowo-klimatycznego, a tym samym ze zmniejszeniem lub odmową przyznania płatności i koniecznością zwrotu pobranych płatności.

W ramach deklaracji upraw do Pakietu 1 w zakładce podsumowanie prezentowana jest suma powierzchni wszystkich gruntów ornych w gospodarstwie oraz udział tej powierzchni w całości gruntów ornych w gospodarstwie.

Grupa PRSK	Łączna powierzchnia deklarowana	Udział łącznej powierzchni deklarowanej w całości gruntów ornych
pszenżyto jare	1,11 ha	34,47 %
soczewica jadalna	0,36 ha	11,18 %
pszenica ozima	0,31 ha	9,63 %

W przypadku, kiedy powierzchnia uprawy głównej, obejmuje więcej niż 65 % całkowitej powierzchni gruntów ornych w gospodarstwie rolnym aplikacja prezentuje błąd o treści:

„Powierzchnia uprawy głównej < nazwa uprawy >, obejmuje więcej niż 65 % całkowitej powierzchni gruntów ornych w gospodarstwie rolnym.

Rolnik zaznaczył wnioskowanie o przyznanie płatności rolno-środowiskowo-klimatycznej – nowe zobowiązania w ramach WPR 2023-2027 (ZRSK2327), w tym przyznanie kosztów transakcyjnych w ramach interwencji 5.2, jednak nie zadeklarował żadnej uprawy z realizacją wariantu dla tej interwencji.

Powierzchnia uprawy głównej soczewica jadalna, obejmuje więcej niż 65 % całkowitej powierzchni gruntów ornych w gospodarstwie rolnym.

W gospodarstwie zadeklarowano mniej niż 4 różne uprawy stanowiące grunty orne.

Dla uprawy B pszenica zwyczajna ozima z zadeklarowanym wariantem PRSK 1.1 nie wskazano praktyki dodatkowej.

Dla uprawy F soczewica jadalna (w tym z rośliną podporową) z zadeklarowanym wariantem PRSK 1.1 nie wskazano praktyki dodatkowej.

Dla uprawy A soczewica jadalna (w tym z rośliną podporową) z zadeklarowanym wariantem PRSK 1.1 nie wskazano praktyki dodatkowej.

W przypadku, kiedy powierzchnia upraw zbóż przekracza 65% powierzchni wszystkich gruntów ornych w gospodarstwie aplikacja prezentuje błąd o treści:
„Powierzchnia zbóż obejmuje więcej niż 65% całkowitej powierzchni gruntów ornych w gospodarstwie rolnym”.

The screenshot shows the 'Kreator wniosku o płatności 2023' interface. The table below summarizes the crop data:

Grupa upraw	Pakiet / wariant
Płatność rolno-środowiskowo-klimatyczna (PROW 2014-2020)	1.1
Podsumowanie powierzchni dopłaty PRSK	
Grunty orne w gospodarstwie (weryfikacja wymogów pakietu 1 PRSK)	
Grupa PRSK	Łączna powierzchnia deklarowana
pszenica ozima	2,24 ha
soczewica jadalna	1,20 ha
Zboża w gospodarstwie (weryfikacja wymogów pakietu 1 PRSK)	
Łączna powierzchnia deklarowana	Udział łącznej powierzchni
2,24 ha	

The warning message on the right states: "Powierzchnia uprawy głównej pszenica ozima, obejmuje więcej niż 65% całkowitej powierzchni gruntów ornych w gospodarstwie rolnym." and "Powierzchnia zbóż, obejmuje więcej niż 65% całkowitej powierzchni gruntów ornych w gospodarstwie rolnym."

W przypadku, kiedy powierzchnia jednej z czterech upraw jest mniejsza niż 10% powierzchni wszystkich gruntów ornych w gospodarstwie - w przypadku zastosowania czterech upraw aplikacja prezentuje błąd o treści:
„Powierzchnia minimum jednej z czterech upraw stanowiących grunt orny jest mniejsza niż 10% całkowitej powierzchni gruntów ornych w gospodarstwie rolnym”.

The screenshot shows the 'Kreator wniosku o płatności 2023' interface. The table below summarizes the crop data:

Grupa PRSK	Łączna powierzchnia deklarowana
soczewica jadalna	1,20 ha
ziemiak	1,11 ha
łubin	0,36 ha
pszenżyto jare	0,31 ha
Łączna powierzchnia pozostałych gruntów ornych	
	0,46 ha
Zboża w gospodarstwie (weryfikacja wymogów pakietu 1 PRSK)	
Łączna powierzchnia deklarowana	Udział łącznej powierzchni
0,53 ha	

The warning message on the right states: "Powierzchnia minimum jednej z trzech największych upraw stanowiących grunt orny jest mniejsza niż 10% całkowitej powierzchni gruntów ornych w gospodarstwie rolnym."

W przypadku, kiedy powierzchnia minimum jednej z trzech największych upraw jest mniejsza niż 10% całkowitej powierzchni gruntów ornych w gospodarstwie aplikacja prezentuje błąd o treści:
„Powierzchnia minimum jednej z trzech największych upraw stanowiących grunt orny jest mniejsza niż 10% całkowitej powierzchni gruntów ornych w gospodarstwie rolnym”.

W przypadku, kiedy udział pozostałych upraw łącznie, innych niż trzy największe uprawy jest mniejszy niż 10% powierzchni wszystkich gruntów ornych w gospodarstwie aplikacja prezentuje błąd o treści: „Udział sumy pozostałych (niż 3 największe) upraw jest mniejszy niż 10% wszystkich gruntów ornych w gospodarstwie”.

The screenshot shows the 'Kreator wniosku o płatności 2023' interface. The main table lists crops and their areas:

Grupa PRSK	Łączna powierzchnia deklarowana
soczewica jadalna	1,20 ha
ziemniak	1,11 ha
lubin	0,36 ha
burak	0,24 ha
Łączna powierzchnia pozostałych gruntów ornych	0,51 ha

Below the table, it states: 'Zboża w gospodarstwie (weryfikacja wymogów pakietu 1 PRSK)'. At the bottom, there are fields for 'Łączna powierzchnia deklarowana' and 'Udział łącznej powierzchni'. A red box highlights a warning message: 'Udział sumy pozostałych (niż 3 największe) upraw jest mniejszy niż 10% wszystkich gruntów ornych w gospodarstwie.'

W przypadku gdy w gospodarstwie zostaną zadeklarowane mniej niż 4 uprawy stanowiące grunty orne aplikacja zgłosi błąd: „W gospodarstwie zadeklarowano mniej niż 4 różne uprawy stanowiące grunty orne.”

The screenshot shows the 'Kreator wniosku o płatności 2023' interface with payment options selected:

- Podstawowe wsparcie dochodów (PWD) i płatność redystrybucyjna (RED)
- Uzupełniająca Płatność Podstawowa (UPP)
- Płatności do upraw**
 - Wsparcie dochodów związane z produkcją do roślin strączkowych na nasiona (P STR)
 - Wsparcie dochodów związane z produkcją do truskawek (P truskawka)
- Płatności do zwierząt**
 - Wsparcie dochodów związane z produkcją do krów

A red box highlights a warning message: 'W gospodarstwie zadeklarowano mniej niż 4 różne uprawy stanowiące grunty orne.'

Zobowiązanie w ramach pakietu 1. Rolnictwo zrównoważone może być jednocześnie realizowane na tym samym obszarze z zobowiązaniem rolno-środowiskowo-klimatycznym (WPR 2023-2027) w ramach obu wariantów interwencji 5. Zachowanie zasobów genetycznych roślin w rolnictwie, oraz zobowiązaniem rolno-środowiskowo-klimatycznym (WPR 2023-2027) w ramach obu wariantów interwencji 7. Bioróżnorodność na gruntach ornych.

Zasady łączenia oraz sposób deklaracji został opisany w rozdziale 1.1.

W ramach kompletnej deklaracji PRSK1420 należy pamiętać o dodaniu obowiązkowych załączników, a w przypadku łączenia zobowiązania z płatnościami rolno-środowiskowo-klimatycznymi WPR 2023-2027 również załączników dotyczących zobowiązań w ramach interwencji WPR 2023-2027.

Załączniki do wniosku oraz dokumenty składane w trakcie postępowania w ramach Pakietu 1:

Nazwa dokumentu	Dodatkowe informacje	Symbol dokumentu
Załączniki do wniosku		
Oświadczenie współposiadacza o wyrażeniu zgody na przyznanie rolnikowi płatności bezpośrednich lub przejściowego wsparcia krajowego lub płatności ONW lub płatności rolno-środowiskowo-klimatycznej w ramach WPR 2023-2027 lub płatności ekologicznej w ramach WPR 2023-2027 lub płatności ekologicznej w ramach PROW 2014-2020 lub płatności rolno-środowiskowo-klimatycznej w ramach PROW 2014-2020.	Załącznik składany w przypadku, gdy co najmniej jedna uprawa jest przedmiotem współposiadania. Zgoda nie jest wymagana, gdy miałyby pochodzić od małżonka wnioskodawcy.	O-1/1001
Oświadczenie o grupie rolników lub grupie rolników i zarządców ubiegających się o przyznanie płatności rolno-środowiskowo-klimatycznej - zobowiązania kontynuacyjne PROW 2014-2020 (PROW 2014-2020)	Załącznik składany w przypadku, gdy warunek posiadania minimalnej powierzchni użytków rolnych lub obszarów przyrodniczych, rolnik spełnia łącznie, z co najmniej jednym rolnikiem lub zarządcą albo, gdy warunek posiadania minimalnej powierzchni użytków rolnych lub obszarów przyrodniczych zarządcą spełnia łącznie, z co najmniej jednym rolnikiem albo jednym rolnikiem i zarządcą, ubiegającym się o przyznanie płatności rolno-środowiskowo-klimatycznej - zobowiązania kontynuacyjne PROW 2014-2020.	O-1/394
Dokumenty składane w trakcie postępowania – do 31 października 2023 r.		
Kopia dokumentu zawierającego wyniki analizy gleby oraz Oświadczenie, w którym są wskazane uprawy, których dotyczą wyniki analizy gleby	Dokument składany w przypadku deklaracji we wniosku Pakietu 1. Dokument składany w ostatnim roku realizacji zobowiązania, a także w drugim roku realizacji zobowiązania w ramach Pakietu 1, jeżeli w pierwszym roku stwierdzono, że rolnik nie wykonał analizy gleby.	Dokument zewnętrzny O-4/394
Dokumenty składane w terminie określonym do składania wniosków o przyznanie płatności bezpośredniej – od 15 marca do 15 maja 2023 r.		

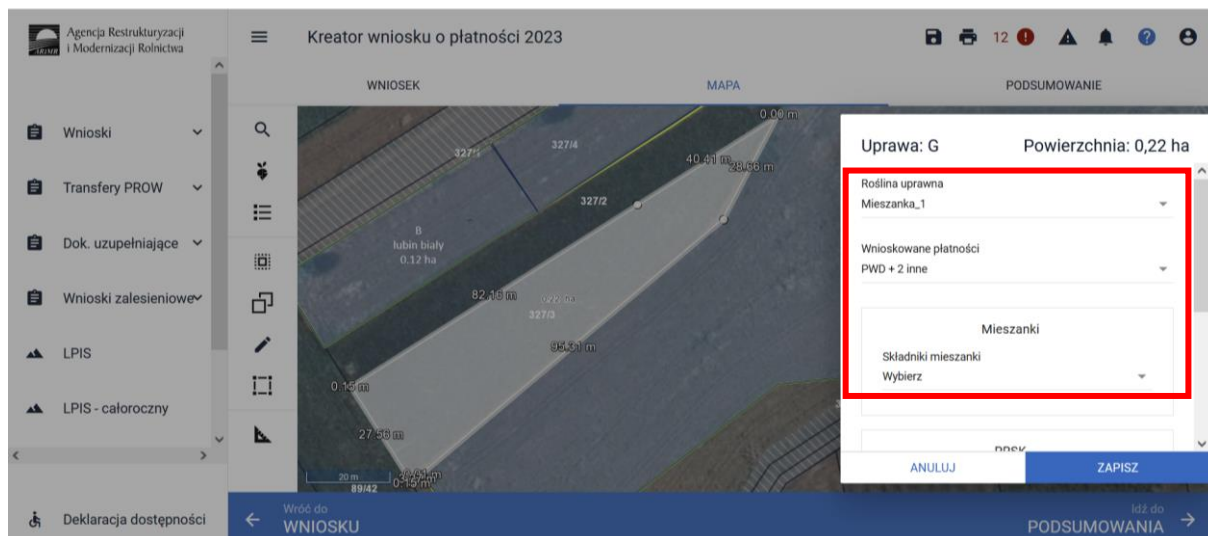
Informacja o realizowanym zobowiązaniu rolno-środowiskowo-klimatycznym w ramach PROW 2014-2020	Dokument składany, jeżeli rolnik w danym roku nie zamierza ubiegać się o przyznanie kolejnej płatności rolno-środowiskowo-klimatycznej - zobowiązania kontynuacyjne PROW 2014-2020 do określonych gruntów lub zwierząt objętych zobowiązaniem rolno-środowiskowo-klimatycznym.	P-3/394
Dokumenty składane najpóźniej w terminie określonym do składania wniosków o przyznanie płatności – do 9 czerwca 2023 r.		
Kopia poszczególnych stron planu działalności rolnośrodowiskowej	Dokument składany w przypadku, gdy w kampanii 2022 stwierdzono, że rolnik nie posiadał planu działalności rolnośrodowiskowej. Dokument składany w drugim roku realizacji danego zobowiązania.	Dokument zewnętrzny
Oświadczenie o uzupełnieniu lub poprawieniu planu działalności rolnośrodowiskowej	Dokument składany, jeżeli w kampanii 2022 stwierdzono, że plan działalności rolnośrodowiskowej jest niekompletny lub jest niezgodny z informacjami przekazanymi we wniosku i załącznikami do niego.	O-2/394

1.3.2. Pakiet 2. Ochrona gleb i wód.

Po wybraniu w zakładce WNIOSEK wnioskowania PRSK1420 i przejściu do zakładki MAPA dostępne będzie wskazanie upraw do płatności rolno-środowiskowo-klimatycznej - zobowiązania kontynuacyjne PROW 2014-2020. W tym celu należy na wybranej działce referencyjnej narysować powierzchnię uprawy (Dokładny opis narzędzi znajduje się w części wspólnej instrukcji) i w oknie deklaracji, które jest dostępne po kliknięciu na narysowaną geometrię wskazać roślinę.



W przypadku deklaracji uprawy mieszanki roślin po wybraniu pozycji ze słownika roślin „Mieszanka_...” należy zadeklarować skład mieszanki w polu rozwijanym poniżej.



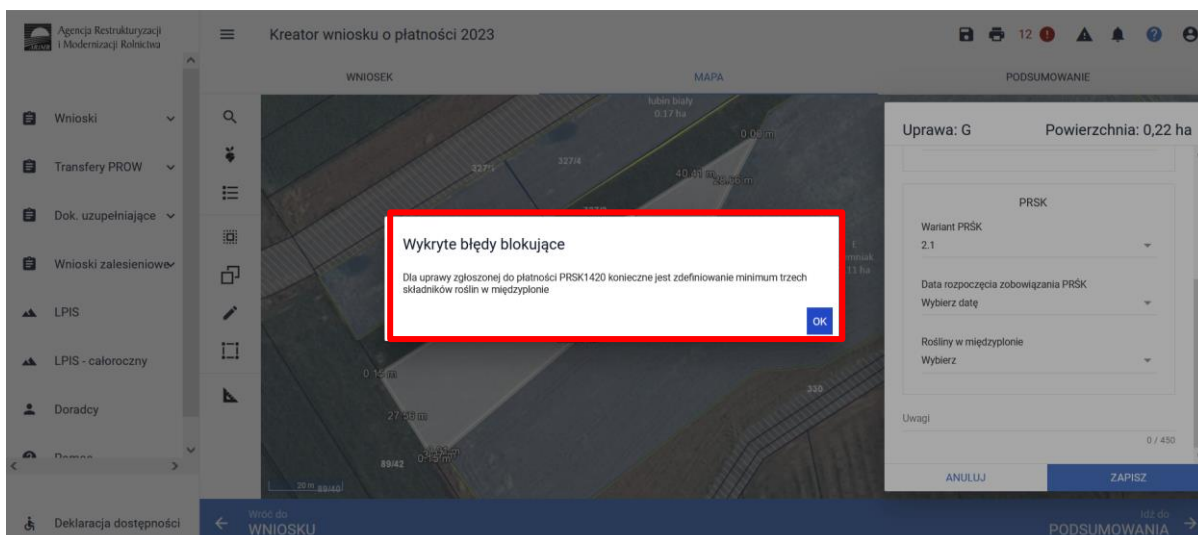
W przypadku realizacji wariantu 2.1 w pozycji [roślina uprawna] należy wybrać: owies

Po wybraniu rośliny uprawianej uaktywni się pole [Wnioskowane płatności] gdzie należy wskazać m.in. płatność PRSK1420. Po wybraniu płatności PRSK1420 uaktywni się kolejne pole [Wariant PRSK1420] gdzie należy wybrać wariant 2.1.

W przypadku wybrania wariantu 2.1 uaktywni się pole [Rośliny w międzyplonie] gdzie obowiązkowo należy wskazać poszczególne rośliny wchodzące w skład międzyplonu.

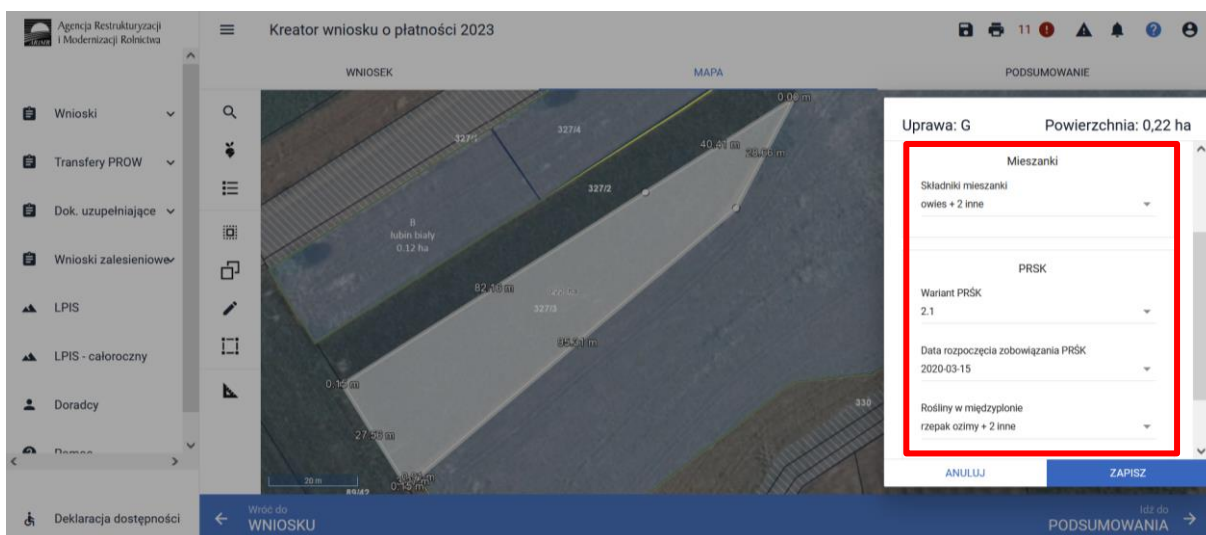
W przypadku niezadeklarowania roślin w międzyplonie, aplikacja zgłosi błąd blokujący:
„Dla uprawy zgłoszonej do płatności PRSK1420 konieczne jest zdefiniowanie minimum trzech składników roślin w międzyplonie”.

W przypadku braku wskazania roślin w międzyplonie aplikacja zablokuje przejście do kolejnego kroku deklaracji płatności PRSK1420.



W celu uzupełnienia roślin w międzyplonie należy wrócić do okna MAPY i na danej działce rolnej wywołać dwukliknięciem deklarację uprawy i na dole okna w sekcji **[Rośliny w międzyplonie]** dodać odpowiednie rośliny.

W przypadku międzyplonów bardzo ważny jest skład mieszanki, który musi być złożony z minimum 3 gatunków roślin, przy czym gatunek rośliny dominującej w mieszance lub gatunki zbóż wykorzystane w mieszance nie mogą przekroczyć 70% jej składu. Ponadto mieszanka nie może składać się wyłącznie ze zbóż.



Przykładowa deklaracja w ramach wariantu 2.1, po wypełnieniu deklaracji w oknie **MAPY**:

Agencja Restrukturyzacji i Modernizacji Rolnictwa

Kreator wniosku o płatności 2023

WNIOSSEK MAPA PODSUMOWANIE

G Mieszanka_1 Powierzchnia: 0,22 ha

Podstawowe płatności:
PWD, UPP, PRSK 1420

Dodatkowe dane PRSK1420
Wariant PRSK: 2.1
Data rozpoczęcia zobowiązania PRSK: 2020-03-15
Rośliny w międzyplonie: rzepak ozimy, prosa zwyczajne, jęczmień ozimy

Dodatkowe dane uprawa mieszana

Położenia działki rolnej

Mieszanka_1
327/1 327/4 327/2 329/1
327/2 ha

Idź do MAPY

Dodatkowo w zakładce PODSUMOWANIE w przypadku, kiedy zostanie zadeklarowany we wniosku wariant 2.1, zostanie wyświetlona informacja o konieczności dochowania podjętego zobowiązania w ramach wariantu 2.1:

„Pamiętaj, że w przypadku realizacji wariantu 2.1 płatności PRSK zobowiązany jesteś do utrzymania powierzchni w odniesieniu do której podjęte zostało zobowiązanie w pierwszym roku wnioskowania o ww. płatności. Dopuszczalne jest zwiększanie lub zmniejszanie powierzchni objętej zobowiązaniem o nie więcej niż 15% w każdym roku”.

Agencja Restrukturyzacji i Modernizacji Rolnictwa

Kreator wniosku o płatności 2023

WNIOSSEK MAPA PODSUMOWANIE

Płatność rolno-środowiskowo-klimatyczna (PROW 2014-2020)	1.1	3,19 ha
Płatność rolno-środowiskowo-klimatyczna (PROW 2014-2020)	2.1	0,22 ha

Podsumowanie powierzchni dopłaty PRSK

Pamiętaj, że w przypadku realizacji wariantu 2.1 płatności PRSK zobowiązany jesteś do utrzymania powierzchni w odniesieniu do której podjęte zostało zobowiązanie w pierwszym roku wnioskowania o ww. płatności. Dopuszczalne jest zwiększanie lub zmniejszanie powierzchni objętej zobowiązaniem o nie więcej niż 15% w każdym roku.

Grunty orne w gospodarstwie (weryfikacja wymogów pakietu 1 PRSK)

Spółdzielnie

Dane w niniejszym panelu należy wypełnić w przypadku, gdy Twoje gospodarstwo stanowi spółdzielnię i chcesz zwiększyć obowiązujące limity. Pamiętaj o dołączeniu odpowiednich załączników. Szczegóły w Instrukcji wypełniania wniosków w aplikacji eWniosekPlus.

Ubiegam się o przyznanie płatności jako spółdzielnia i wnioskuję o przyznanie tych płatności z uwzględnieniem liczby członków spółdzielni.

Wróć do MAPY WYŚLIJ WNIOSSEK

Uwaga!

Przy wyborze deklaracji wariantu dla danej uprawy należy zweryfikować poprawność deklaracji z planem działalności rolnośrodowiskowej. Deklaracja musi być zgodna z stanem faktycznym oraz z planem działalności rolnośrodowiskowej przygotowanym przez uprawnionego doradcę rolnośrodowiskowego. Brak zgodności deklaracji może wiązać się z niedochowaniem podjętego zobowiązania rolno-środowiskowo-klimatycznego, a tym samym ze zmniejszeniem lub odmową przyznania płatności i koniecznością zwrotu pobranych płatności.

Dodatkowo należy pamiętać, iż w przypadku realizacji wariantu 2.1 wskazanie uprawy głównej jest obowiązkowe nie tylko na uprawach objętych zobowiązaniem, ale również na wszystkich działkach w gospodarstwie.

Zobowiązanie w ramach Pakietu 2. Ochrona gleb i wód może być realizowane jednocześnie na tym samym obszarze z zobowiązaniem rolno-środowiskowo-klimatycznym (WPR 2023-2027) w ramach obu wariantów interwencji 5. Zachowanie zasobów genetycznych roślin w rolnictwie, oraz zobowiązaniem rolno-środowiskowo-klimatycznym (WPR 2023-2027) w ramach wariantu 7.2 Ogródki bioróżnorodności, interwencji 7. Bioróżnorodność na gruntach ornym.

Zasady łączenia oraz sposób deklaracji został opisany w rozdziale 1.1.

W ramach kompletnej deklaracji PRSK1420 należy pamiętać o dodaniu obowiązkowych załączników a w przypadku łączenia zobowiązania z płatnościami rolno-środowiskowo-klimatycznymi WPR 2023-2027 również załączników dotyczących zobowiązań w ramach interwencji WPR 2023-2027.

Załączniki do wniosku oraz dokumenty składane w trakcie postępowania w ramach wariantów Pakietu 2:

Nazwa dokumentu	Dodatkowe informacje	Symbol dokumentu
Załączniki do wniosku		
Oświadczenie współposiadacza o wyrażeniu zgody na przyznanie rolnikowi płatności bezpośrednich lub przejściowego wsparcia krajowego lub płatności ONW lub płatności rolno-środowiskowo-klimatycznej w ramach WPR 2023-2027 lub płatności ekologicznej w ramach WPR 2023-2027 lub płatności ekologicznej w ramach PROW 2014-2020 lub płatności rolno-środowiskowo-klimatycznej w ramach PROW 2014-2020.	Załącznik składany w przypadku, gdy co najmniej jedna uprawa jest przedmiotem współposiadania. Zgoda nie jest wymagana, gdy miałyby pochodzić od małżonka wnioskodawcy.	O-1/1001
Oświadczenie o grupie rolników lub grupie rolników i zarządców ubiegających się o przyznanie płatności rolno-środowiskowo-klimatycznej - zobowiązania kontynuacyjne PROW 2014-2020 (PROW 2014-2020)	Załącznik składany w przypadku, gdy warunek posiadania minimalnej powierzchni użytków rolnych lub obszarów przyrodniczych, rolnik spełnia łącznie, z co najmniej jednym rolnikiem lub zarządcą albo, gdy warunek posiadania minimalnej powierzchni użytków rolnych lub obszarów przyrodniczych zarządcą spełnia łącznie, z co najmniej jednym rolnikiem albo jednym rolnikiem i zarządcą, ubiegającym się o przyznanie płatności rolno-środowiskowo-	O-1/394

	klimatycznej - zobowiązania kontynuacyjne PROW 2014-2020.	
Dokumenty składane w terminie określonym do składania wniosków o przyznanie płatności bezpośredniej – od 15 marca do 15 maja 2023 r.		
Informacja o realizowanym zobowiązaniu rolno-środowiskowo-klimatycznym w ramach PROW 2014-2020	Dokument składany, jeżeli rolnik w danym roku nie zamierza ubiegać się o przyznanie kolejnej płatności rolno-środowiskowo-klimatycznej - zobowiązania kontynuacyjne PROW 2014-2020 do określonych gruntów lub zwierząt objętych zobowiązaniem rolno-środowiskowo-klimatycznym.	P-3/394
Dokumenty składane najpóźniej w terminie określonym do składania wniosków o przyznanie płatności – do 9 czerwca 2023 r.		
Kopia poszczególnych stron planu działalności rolnośrodowiskowej	Dokument składany w przypadku, gdy w kampanii 2022 stwierdzono, że rolnik nie posiadał planu działalności rolnośrodowiskowej. Dokument składany w drugim roku realizacji danego zobowiązania.	Dokument zewnętrzny
Oświadczenie o uzupełnieniu lub poprawieniu planu działalności rolnośrodowiskowej	Dokument składany, jeżeli w kampanii 2022 stwierdzono, że plan działalności rolnośrodowiskowej jest niekompletny lub jest niezgodny z informacjami przekazanymi we wniosku i załącznikami do niego.	O-2/394

1.3.3. Pakiet 3. *Zachowanie sadów tradycyjnych odmian drzew owocowych.*

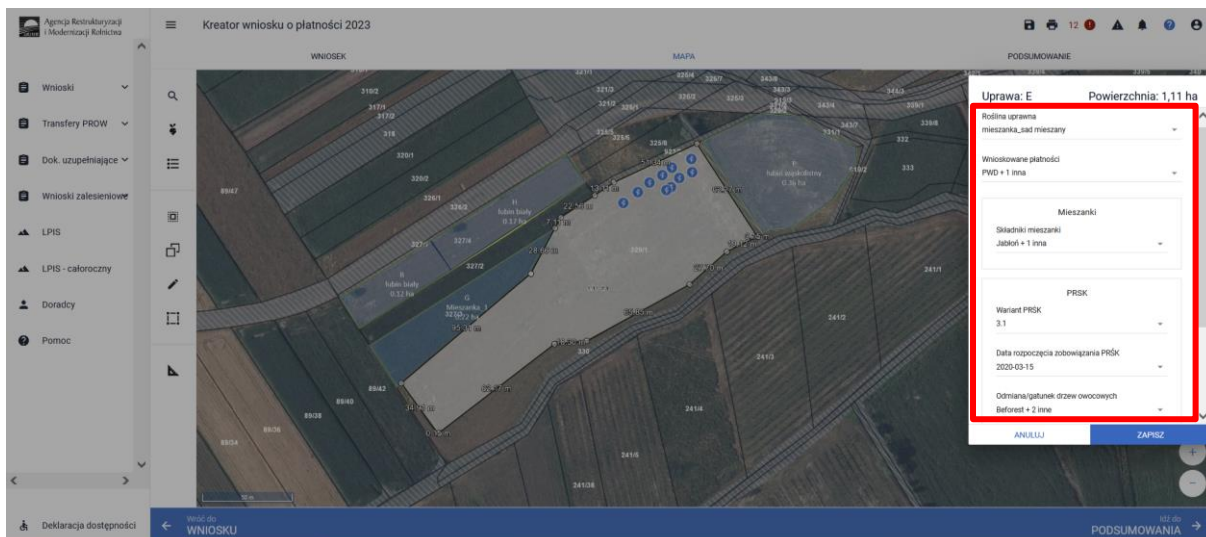
Po wybraniu w zakładce WNIOSEK wnioskowania PRSK1420 i przejściu do zakładki MAPA dostępne będzie wskazanie upraw do płatności rolno-środowiskowo-klimatycznej - zobowiązania kontynuacyjne PROW 2014-2020. W tym celu należy na wybranej działce referencyjnej narysować powierzchnię uprawy (Dokładny opis narzędzi znajduje się w części wspólnej instrukcji) i w oknie deklaracji, które jest dostępne po kliknięciu na narysowaną geometrię wskazać rośliny (gatunki lub odmiany), które są dotowane w ramach PRSK1420 (zgodne z załącznikiem nr 4 rozporządzenia rolno-środowiskowo-klimatycznego).

W przypadku realizacji Pakietu 3. Zachowanie sadów tradycyjnych odmian drzew owocowych, należy wybrać pojedynczy gatunek, jeśli sad stanowi mieszanka różnych odmian tego samego gatunku np. jabłonie, grusze, czereśnie, wiśnie, śliwy.

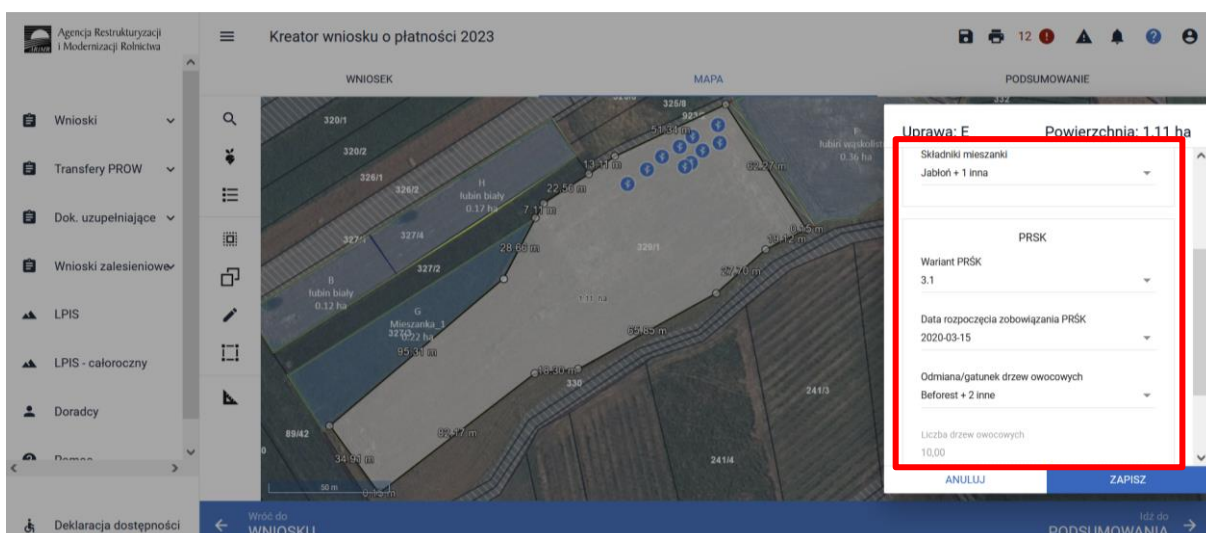


Natomiast w przypadku uprawy sadu składającego się z różnych gatunków na danej działce rolnej w oknie Roślina uprawna należy wybrać pozycję „Mieszanka_sad mieszany”. Następnie w pozycji Skład mieszanki wskazać gatunki drzew, które tworzą uprawę wielogatunkową na danej działce (np. jabłonie, grusze, czereśnie).





Kolejnym krokiem jest wskazanie wnioskowanych pól, w tym przypadku konieczne jest zaznaczenie PRSK1420 i po zaznaczeniu tej pólności uaktywni się pole **[Wariant PRSK1420]**, w którym należy wskazać realizowany wariant 3.1.



W przypadku wybrania rośliny niedotowanej w ramach wariantu 3.1 po wybraniu wnioskowanych pól wybór wariantu 3.1 nie będzie możliwy. Dodatkowo na liście błędów pojawi się błąd: „Dla uprawy <Uprawa.oznaczenie> <Uprawa.roslinaUprawną> wskazano na nieprawidłowy wariant / opcję.”

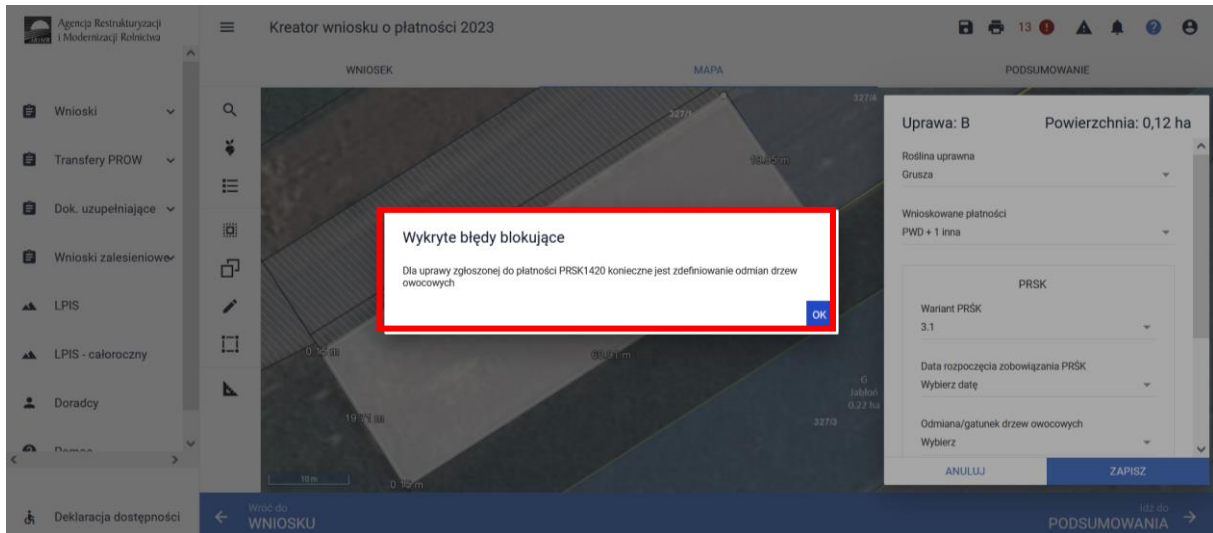
Dlatego też w przypadku wyboru rośliny i braku dostępnego do wyboru wariantu należy się upewnić czy wybrana roślina jest dotowana w ramach danego wariantu.

Po deklaracji wariantu uaktywni się pole **[Odmiana drzew owocowych]** gdzie należy wybrać odpowiednią odmianę a w przypadku sadu mieszanego - odmiany drzew owocowych.

W przypadku, kiedy nie zostanie wskazana odmiana drzew owocowych aplikacja zgłosi błąd blokujący o treści:

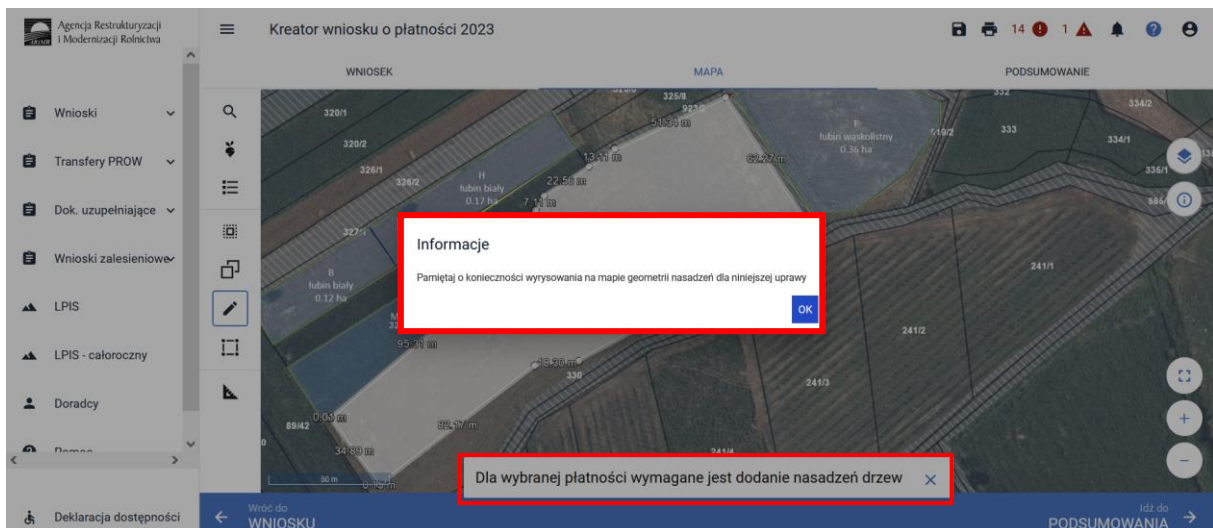
„Dla uprawy zgłoszonej do płatności PRSK1420 konieczne jest zdefiniowanie odmian drzew owocowych.”

Brak wskazania odmiany drzew owocowych przekieruje użytkownika do okna deklaracji uprawy.

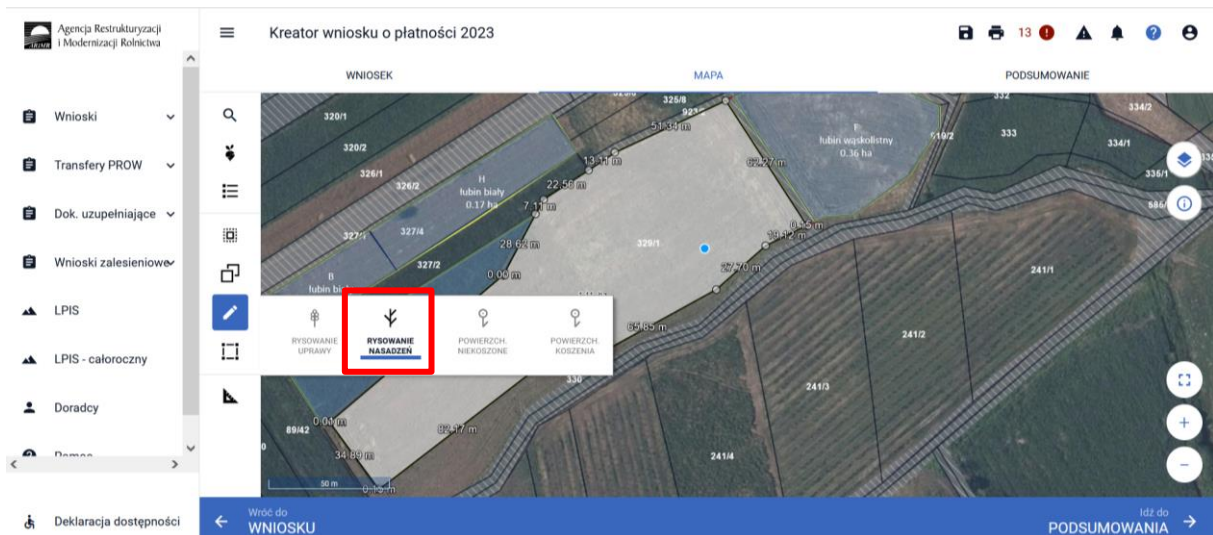


Po wybraniu odmiany drzew owocowych oraz zakończeniu deklaracji w ramach tej uprawy system wyświetli komunikat informujący o konieczności wyrysowania nasadzeń oraz automatycznie włączy funkcję rysowania oraz wyświetli komunikat o treści:

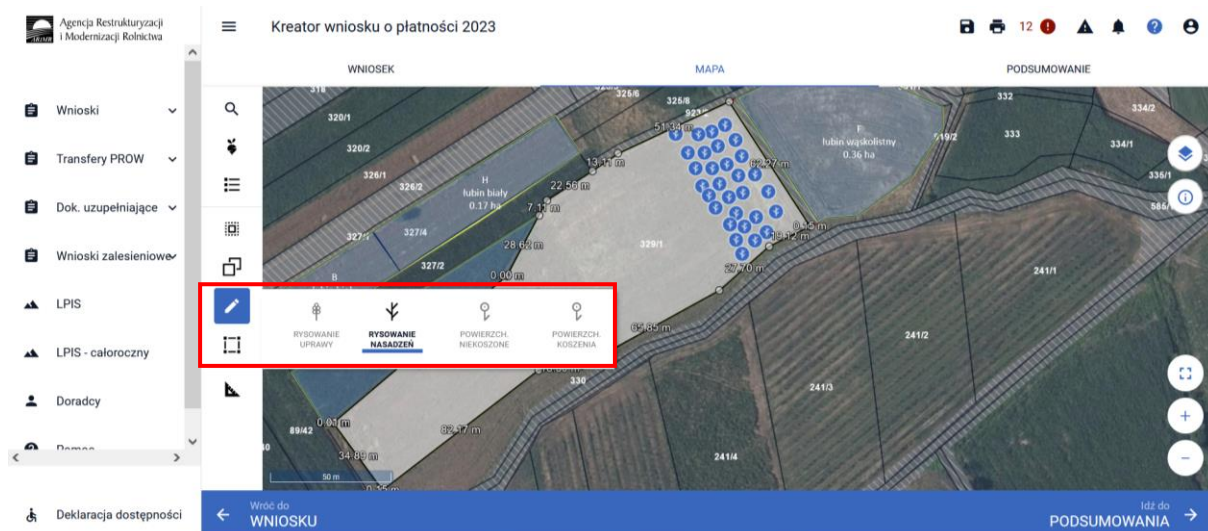
„Pamiętaj o konieczności wyrysowania na mapie geometrii nasadzeń dla niniejszej uprawy.”



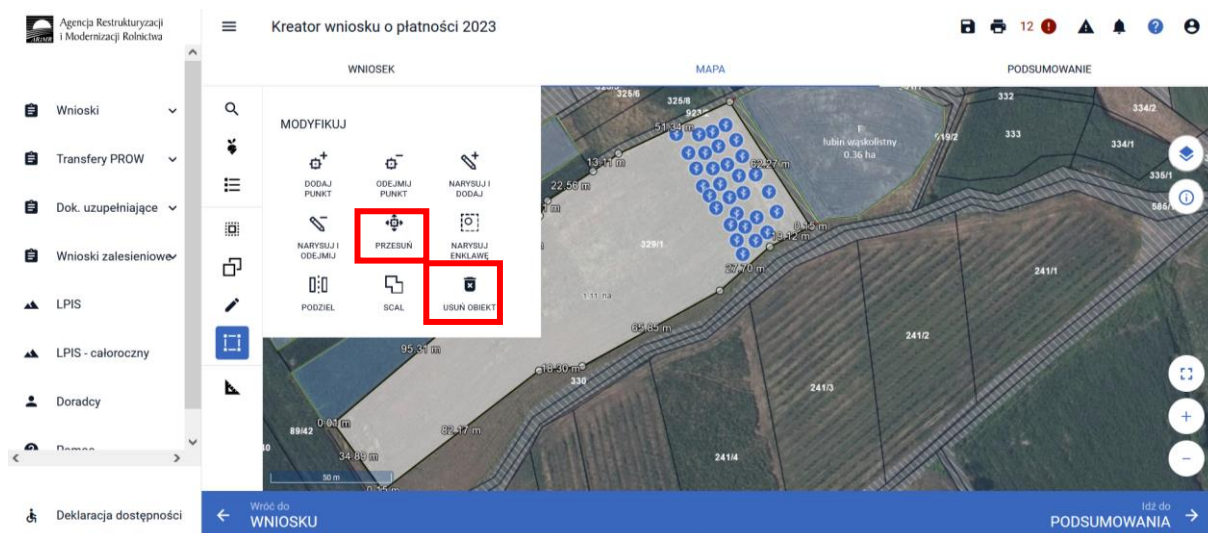
Opcja rysowania nasadzeń dostępna jest również w panelu bocznym i aktywujemy ją wybierając „Rysowanie nasadzeń”.



Opcję tą wybieramy również w celu zakończenia rysowania nasadzeń, kiedy chcemy dokonać dalszej deklaracji w oknie MAPY.

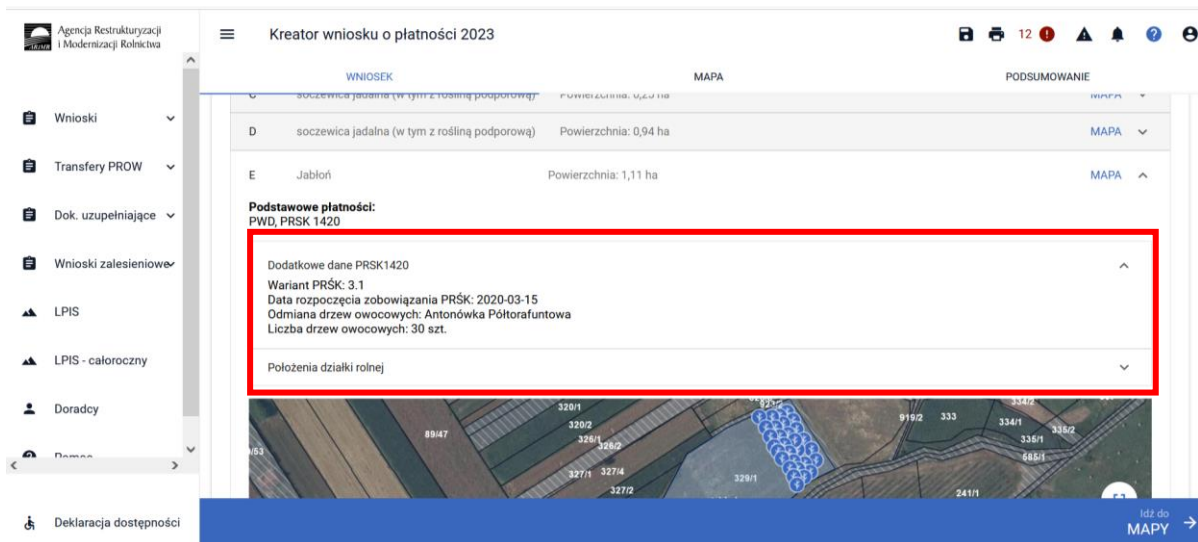


W przypadku, kiedy należy poprawić narysowane nasadzenia, w Panelu bocznym dostępne do wyboru są opcje **[Przesuń]** lub **[Usuń obiekt]**. Aby edytować bądź usunąć dany obiekt należy wybrać daną opcję a następnie kliknąć na obiekt, który chcemy zmodyfikować lub usunąć.



Ilość narysowanych drzew automatycznie zostanie przeniesiona do zakładki WNIOSEK powierzchni deklarowane (działki rolne).

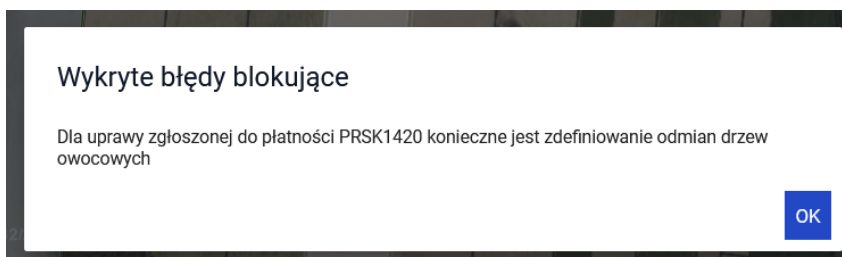
Po przejściu do zakładki WNIOSEK należy zweryfikować poprawność danych które zostały wprowadzone w oknie MAPY, w tym celu należy odszukać na liście powierzchni deklarowanych działki z grupą upraw PRSK1420, które zawierają dodatkowe dane PRSK1420.



W przypadku, kiedy nie zostaną wyrysowane nasadzenia aplikacja zgłosi błąd:
Dla uprawy <oznaczenie_działki_rolnej> z zadeklarowanym wariantem 3.1 nie zostały zaznaczone nasadzenia.



Natomiast w przypadku, kiedy niewskazana zostanie odmiana drzew owocowych aplikacja zgłosi błąd blokujący, o treści dla uprawy zgłoszonej do płatności PRSK1420 konieczne jest zdefiniowanie odmian drzew owocowych.



Zamknięcie komunikatu przekieruje użytkownika do okna deklaracji uprawy.

Natomiast jeżeli nie zostanie uzupełnione pole odmiana drzew owocowych aplikacja zgłosi błąd kompletności wniosku o treści:

„Dla uprawy <oznaczenie_dzialki_rolnej> z zadeklarowanym wariantem 3.1 nie uzupełniono pola Odmiana uprawy.”

Uwaga!

Przy wyborze deklaracji wariantu dla danej uprawy należy zweryfikować poprawność deklaracji z planem działalności rolnośrodowiskowej. Deklaracja musi być zgodna z stanem faktycznym oraz z planem działalności rolnośrodowiskowej przygotowanym przez uprawnionego doradcę rolnośrodowiskowego. Brak zgodności deklaracji może wiązać się z niedochowaniem podjętego zobowiązania rolno-środowiskowo-klimatycznego, a tym samym ze zmniejszeniem lub odmową przyznania płatności i koniecznością zwrotu pobranych płatności.

W ramach kompletnej deklaracji PRSK1420 należy pamiętać o dodaniu obowiązkowych załączników.

Załączniki do wniosku oraz dokumenty składane w trakcie postępowania w ramach Pakietu 3.1:

Nazwa dokumentu	Dodatkowe informacje	Symbol dokumentu
Załączniki do wniosku		
Oświadczenie współposiadacza o wyrażeniu zgody na przyznanie rolnikowi płatności bezpośrednich lub przejściowego wsparcia krajowego lub płatności ONW lub płatności rolno-środowiskowo-klimatycznej w ramach WPR 2023-2027 lub płatności ekologicznej w ramach WPR 2023-2027 lub płatności ekologicznej w ramach PROW 2014-2020 lub płatności rolno-środowiskowo-klimatycznej w ramach PROW 2014-2020.	Załącznik składany w przypadku, gdy co najmniej jedna uprawa jest przedmiotem współposiadania. Zgoda nie jest wymagana, gdy miałyby pochodzić od małżonka wnioskodawcy.	O-1/1001
Oświadczenie o grupie rolników lub grupie rolników i zarządców ubiegających się o przyznanie płatności rolno-środowiskowo-klimatycznej - zobowiązania kontynuacyjne PROW 2014-2020 (PROW 2014-2020)	Załącznik składany w przypadku, gdy warunek posiadania minimalnej powierzchni użytków rolnych lub obszarów przyrodniczych, rolnik spełnia łącznie, z co najmniej jednym rolnikiem lub zarządcą albo, gdy warunek posiadania minimalnej powierzchni użytków rolnych lub obszarów przyrodniczych zarządcą spełnia łącznie, z co najmniej jednym rolnikiem albo jednym rolnikiem i zarządcą, ubiegającym się o przyznanie płatności rolno-środowiskowo-klimatycznej -	O-1/394

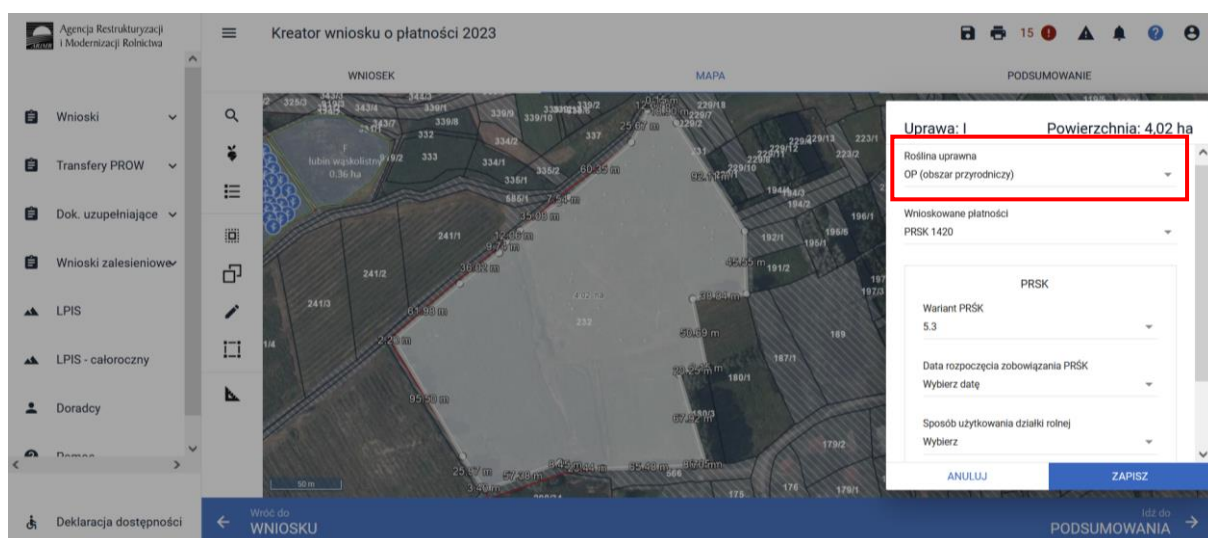
	zobowiązania kontynuacyjne PROW 2014-2020.	
Dokumenty składane w terminie określonym do składania wniosków o przyznanie płatności bezpośredniej – od 15 marca do 15 maja 2023 r.		
Informacja o realizowanym zobowiązaniu rolno-środowiskowo-klimatycznym w ramach PROW 2014-2020	Dokument składany, jeżeli rolnik w danym roku nie zamierza ubiegać się o przyznanie kolejnej płatności rolno-środowiskowo-klimatycznej - zobowiązania kontynuacyjne PROW 2014-2020 do określonych gruntów lub zwierząt objętych zobowiązaniem rolno-środowiskowo-klimatycznym.	P-3/394
Dokumenty składane najpóźniej w terminie określonym do składania wniosków o przyznanie płatności – do 9 czerwca 2023 r.		
Kopia poszczególnych stron planu działalności rolnośrodowiskowej	Dokument składany w przypadku, gdy w kampanii 2022 stwierdzono, że rolnik nie posiadał planu działalności rolnośrodowiskowej. Dokument składany w drugim roku realizacji danego zobowiązania.	Dokument zewnętrzny
Oświadczenie o uzupełnieniu lub poprawieniu planu działalności rolnośrodowiskowej	Dokument składany, jeżeli w kampanii 2022 stwierdzono, że plan działalności rolnośrodowiskowej jest niekompletny lub jest niezgodny z informacjami przekazanymi we wniosku i załącznikami do niego.	O-2/394

1.3.4. *Pakiet 4. Cenne siedliska i zagrożone gatunki ptaków na obszarach Natura 2000 oraz Pakiet 5. Cenne siedliska poza obszarami Natura 2000.*

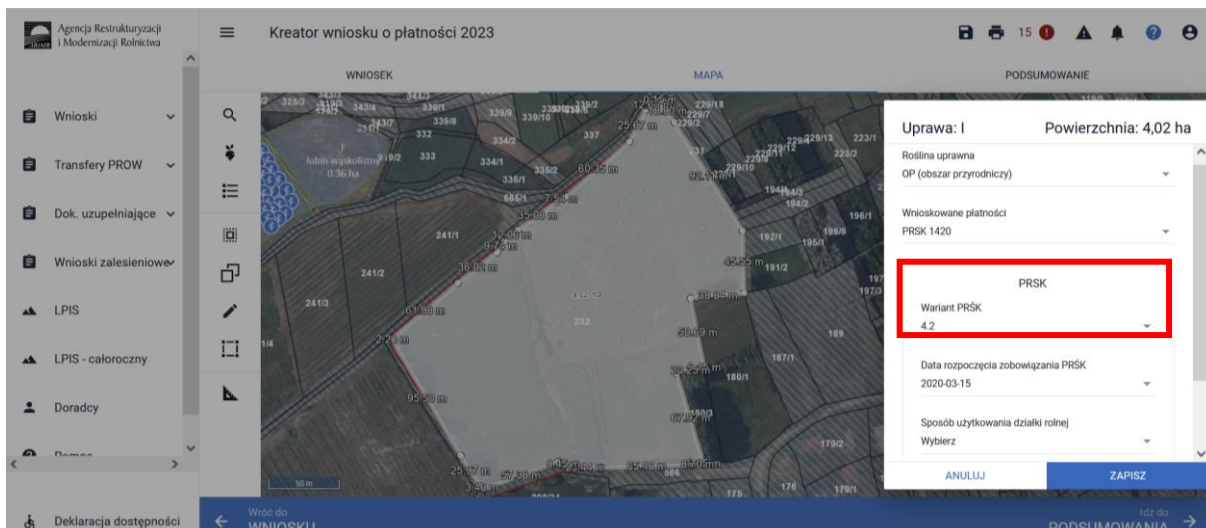
Przed rozpoczęciem deklaracji działek w ramach dowolnego wariantu Pakietu 4. Cenne siedliska i zagrożone gatunki ptaków na obszarach Natura 2000 lub dowolnego wariantu Pakietu 5. Cenne siedliska poza obszarami Natura 2000, należy w każdym przypadku w oknie Mapa rozwinąć obiekt WARSTWY i wybrać warstwy Natura 2000 SOO i Natura 2000 OSO.



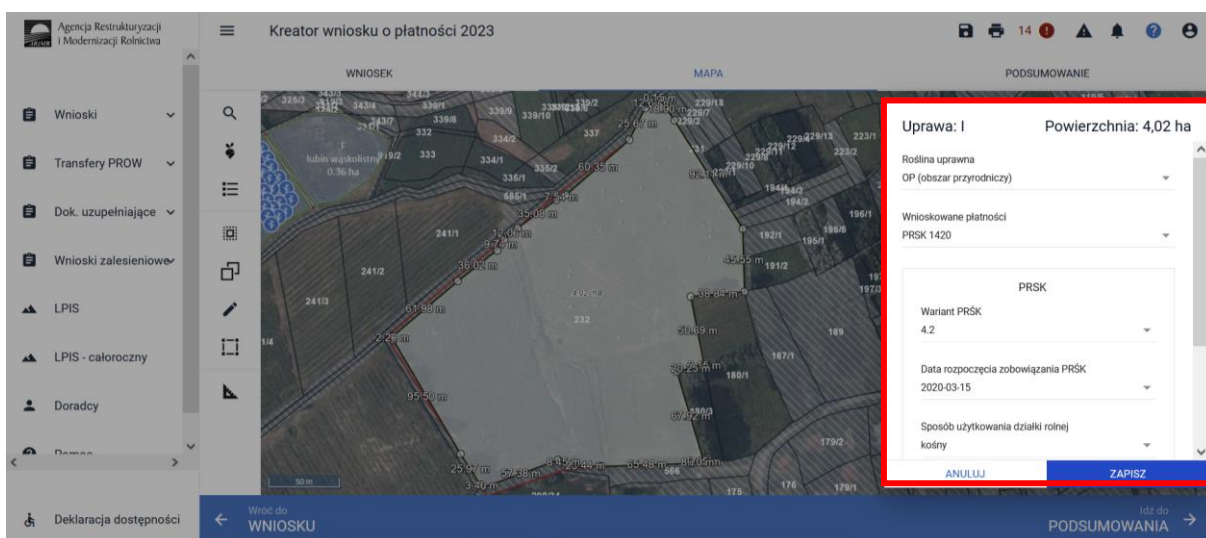
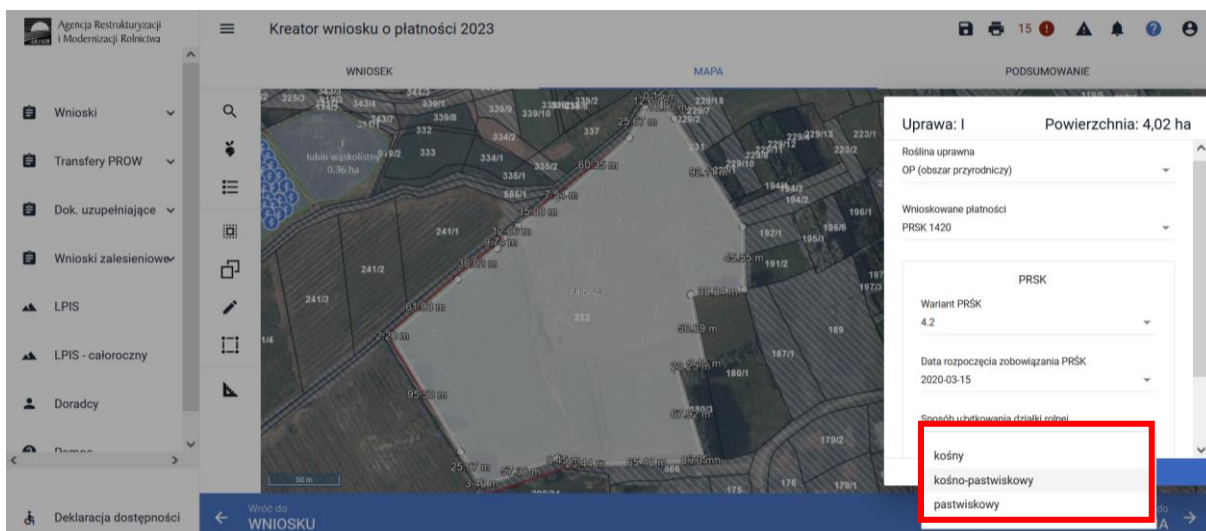
Po wybraniu w zakładce WNIOSEK wnioskowania PRSK1420 i przejściu do zakładki MAPA dostępne będzie wskazanie upraw do płatności rolno-środowiskowo-klimatycznej - zobowiązania kontynuacyjne PROW 2014-2020. W tym celu należy na wybranej działce referencyjnej narysować powierzchnię uprawy (Dokładny opis narzędzi znajduje się w części wspólnej instrukcji) i w oknie deklaracji, które jest dostępne po kliknięciu na narysowaną geometrię wskazać roślinę TUZ, a dla siedlisk niebędących TUZ (obszary przyrodnicze), należy, jako uprawę zadeklarować **OP** (obszar przyrodniczy).



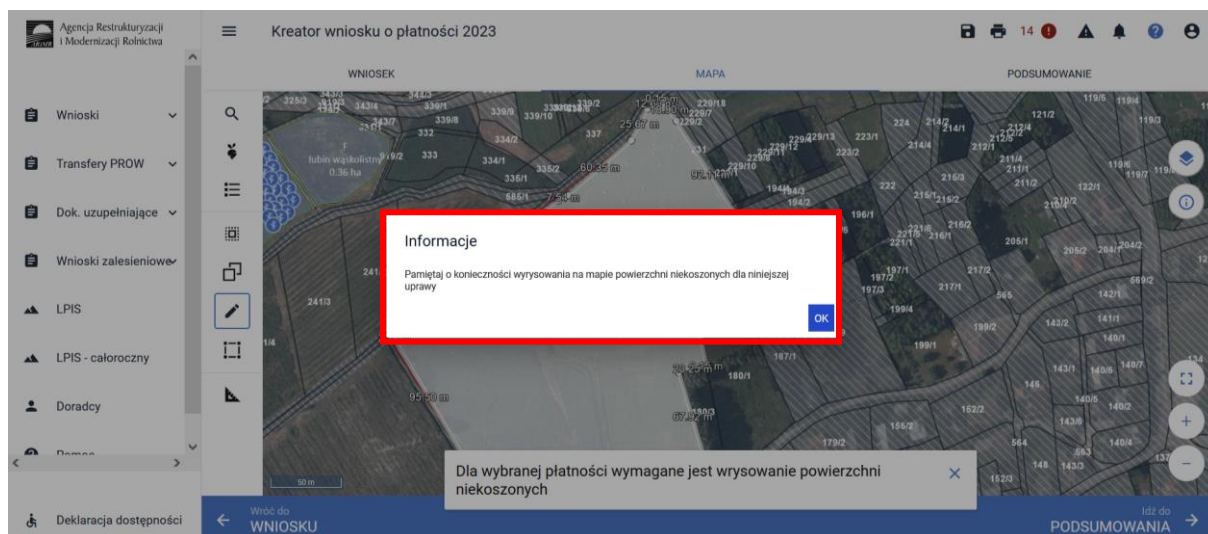
Kolejnym krokiem jest wskazanie wnioskowanych płatności w tym przypadku konieczne jest zaznaczenia PRSK1420. Po zaznaczeniu tej płatności uaktywni się kolejne pole, w którym należy wskazać realizowany wariant - np. 4.2.



Następnie zostanie uaktywnione pole **[Sposób użytkowania]** gdzie należy wybrać z listy rozwijalnej odpowiedni sposób użytkowania (kośny, kośno-pastwiskowy, pastwiskowy).



Po wybraniu sposobu użytkowania kośny lub kośno-pastwiskowy pojawi się komunikat informujący, o konieczności wyrysowania powierzchni niekoszonych.



Opcja rysowania powierzchni niekoszonej dostępna jest również w panelu bocznym i aktywujemy ją wybierając „Powierzchnie niekoszone”. Opcję tą wybieramy również w celu zakończenia rysowania, kiedy chcemy dokonać dalszej deklaracji w oknie MAPY.



Ze względu na konieczność wskazywania powierzchni niekoszonych w dwóch kolejnych latach na innej części uprawy w ramach wariantów Pakietu 4 i 5 PRSK1420, dane w zakresie geometrii powierzchni niekoszonych z Kampanii 2022 (powierzchnie niekoszone z 2022 roku widoczne są po włączeniu warstw) z spersonalizowanych wniosków zostały usunięte. Dlatego też należy pamiętać o wyrysowaniu wszystkich powierzchni niekoszonych w gospodarstwie zgodnie z Planem rolnośrodowiskowym. Dla tych wszystkich wniosków pojawi się błąd informujący o konieczności wskazania sposobu użytkowania:

„Dla uprawy z deklarowanym wariantem Pakietu 4 lub 5 nie został określony sposób użytkowania.”



Po określeniu sposobu użytkowania, aplikacja umożliwi wyrysowanie powierzchni niekoszonej. Dodatkowo w wizualizacji zostały udostępnione warstwy z geometriami powierzchni niekoszonych z Kampanii 2021 oraz 2022, które w oknie Mapy można w dowolnym momencie włączyć.





Dane te mogą być pomocne w wyrysowaniu powierzchni niekoszonej na bieżącą kampanię. Należy pamiętać, iż powierzchnie te nie mogą się pokrywać w żadnym miejscu z powierzchnią niekoszoną z poprzedniej kampanii (tj. 2022).



W celu narysowania nowej powierzchni niekoszonej na tej samej działce należy kliknąć na daną działkę, spowoduje to przejście geometrii danej uprawy w tryb edycji.



A następnie z Panelu bocznego wybieramy opcję **Narysuj** i z rozwiniętej listy wybieramy opcję **Powierzchnie niekoszone**.



Uwaga!

Opcja **Narysuj Powierzchnie niekoszone** będzie nieaktywna, gdy geometria uprawy nie będzie w trybie edycji lub został wskazany sposób użytkowania - pastwiskowy.

Po wybraniu tej funkcji aplikacja uruchomi rysowanie powierzchni niekoszonej o czym będzie świadczyć pojawienie się „kropki” przy kursorze myszki.



Rysując powierzchnię niekoszoną można granice jego obszaru poprowadzić poza granicami działki. Po zakończeniu rysowania (dwuklik) aplikacja automatycznie dotnie granice obszaru niekoszonego do granic uprawy.

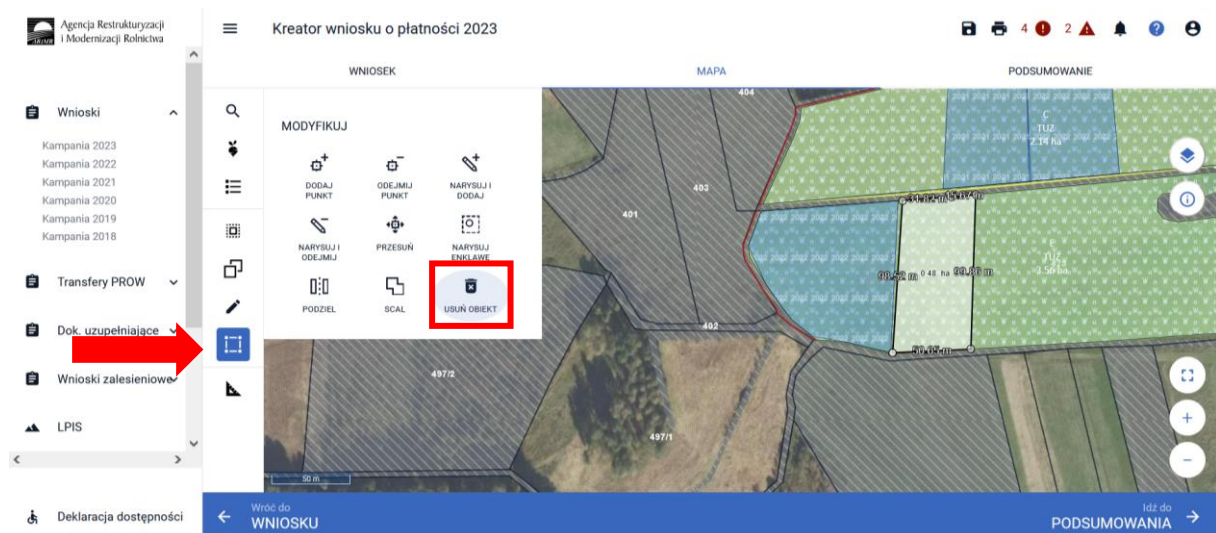


Aby wyłączyć funkcję rysowania powierzchni niekoszonych należy ponownie w panelu bocznym wybrać **POWIERZCHNIE NIEKOSZONE**.

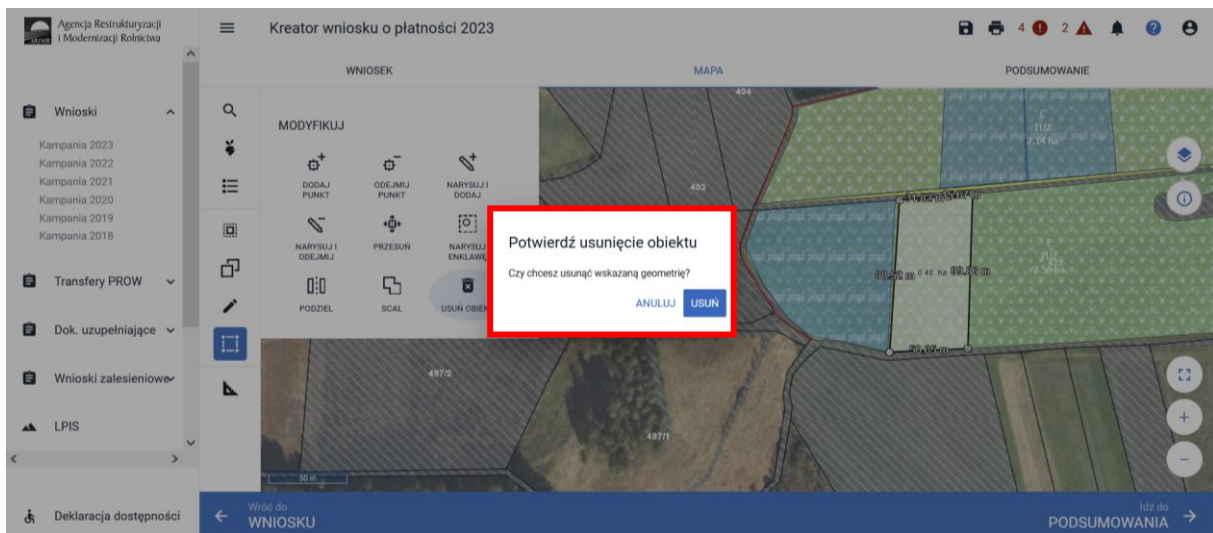
Jeśli zajdzie konieczność usunięcia narysowanej geometrii powierzchni niekoszonej należy najpierw wskazać geometrię na mapie i w ten sposób przejdzie ona w tryb edycji.



Następnie z Panelu bocznego należy wybrać opcję **Modyfikuj** i wybrać funkcję **[usuń obiekt]**.



Po wybraniu tej funkcji pojawi się komunikat: **Potwierdź usunięcie obiektu**, gdzie wybieramy **USUŃ**.



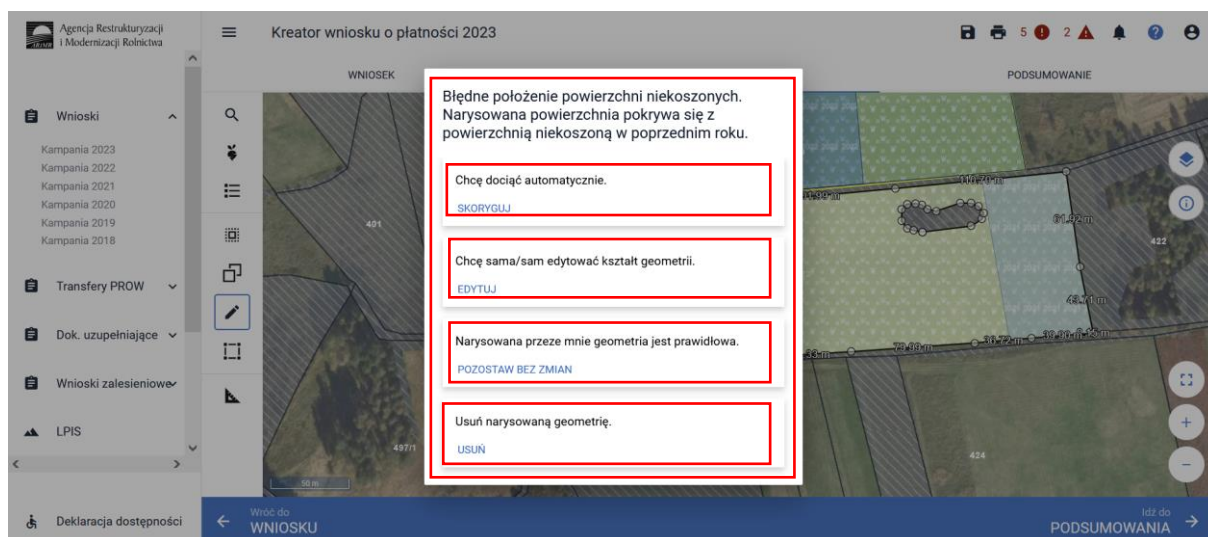
W ten sposób została usunięta nieaktualna powierzchnia niekoszona na danej uprawie.



Dodatkowo w aplikacji została dodana funkcjonalność automatycznego sprawdzania pokrywania się powierzchni niekoszonych z Kampanii 2022.



W przypadku, kiedy narysowana geometria powierzchni niekoszonej z bieżącej Kampanii pokryje się z geometrią powierzchni niekoszonej z poprzedniej kampanii aplikacja zgłosi komunikat:
„Błędne położenie powierzchni niekoszonych. Narysowana powierzchnia pokrywa się z powierzchnią niekoszoną w poprzednim roku.”



Dostępne są do wyboru 4 opcje:

- Skoryguj
- Edytuj
- Pozostaw bez zmian
- Usuń

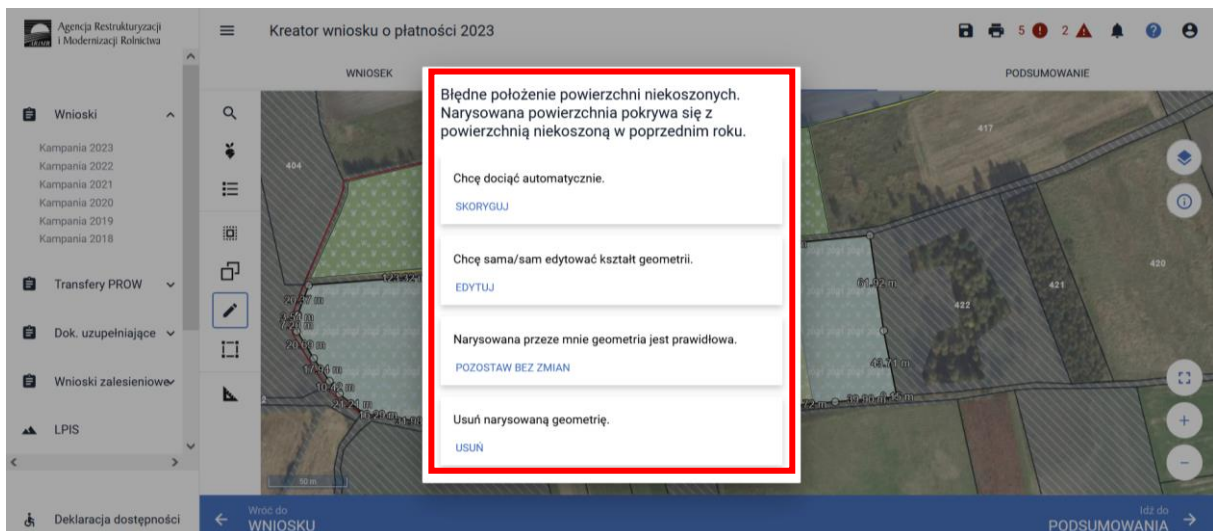
Wybierając opcję **[Skoryguj]** aplikacja sama dotnie automatycznie narysowaną powierzchnię niekoszoną tak aby nie nachodziła na geometrię powierzchni niekoszonej z roku poprzedniego.



Wybierając opcję **[Edytuj]** operator może samodzielnie przesunąć granice narysowanej powierzchni niekoszonej.



Po zakończeniu modyfikacji geometrii operator ma do wyboru dwie opcje **[Anuluj]** lub **[Zakończ edycje]**. Anulowanie spowoduje usunięcie narysowanej geometrii, natomiast wybierając **[Zakończ edycje]** następuje zatwierdzenie zmodyfikowanej geometrii. Jeśli w wyniku modyfikacji nadal geometria nachodzi na siebie pojawia się ponownie okno z informacją o nachodzeniu powierzchni niekoszonych oraz ponownie prezentuje opcje do wyboru **[Skoryguj]**, **[Edytuj]**, **[Pozostaw bez zmian]**, **[Usuń]** gdzie operator może ponownie zdecydować z której opcji chce skorzystać.



Wybierając opcję [**Pozostaw bez zmian**] operator świadomie decyduje się na pozostawienie powierzchni niekoszonych pokrywających się.



W przypadku pozostawienia geometrii powierzchni niekoszonych, które nachodzą na siebie aplikacja dodatkowo w panelu górnym zgłosi błąd informujący o nachodzeniu geometrii powierzchni niekoszonych:

„Wyrysowana w ramach uprawy <nazwa uprawy> o powierzchni <powierzchnia uprawy> geometria gruntów niekoszonych pokrywa się z geometrią gruntów niekoszonych z ubiegłego roku.”



Wybierając opcję [Usuń] narysowana geometria powierzchni niekoszonej zostanie usunięta.



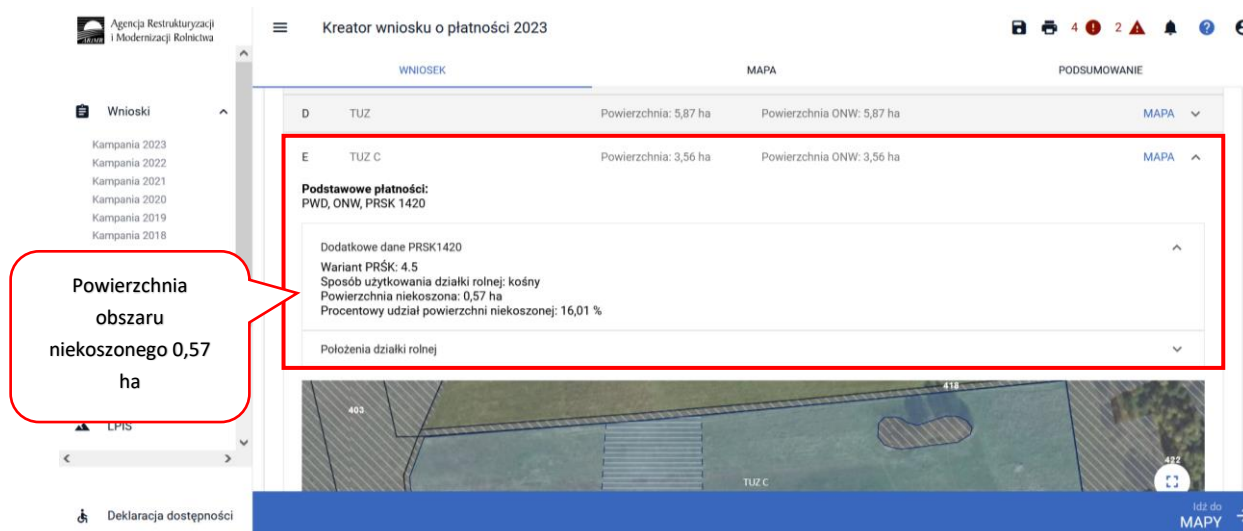
Uwaga!

Należy obowiązkowo zweryfikować zgodność powierzchni wyrysowanej w oknie MAPY oraz powierzchni obszaru niekoszonego wskazanego przy danej działce w zakładce WNIOSEK.

Aby sprawdzić powierzchnię narysowanego obszaru niekoszonego w oknie **MAPY** należy wskazać ten obszar na mapie i po przejściu geometrii w tryb edycji będzie widoczna powierzchnia obszaru niekoszonego.

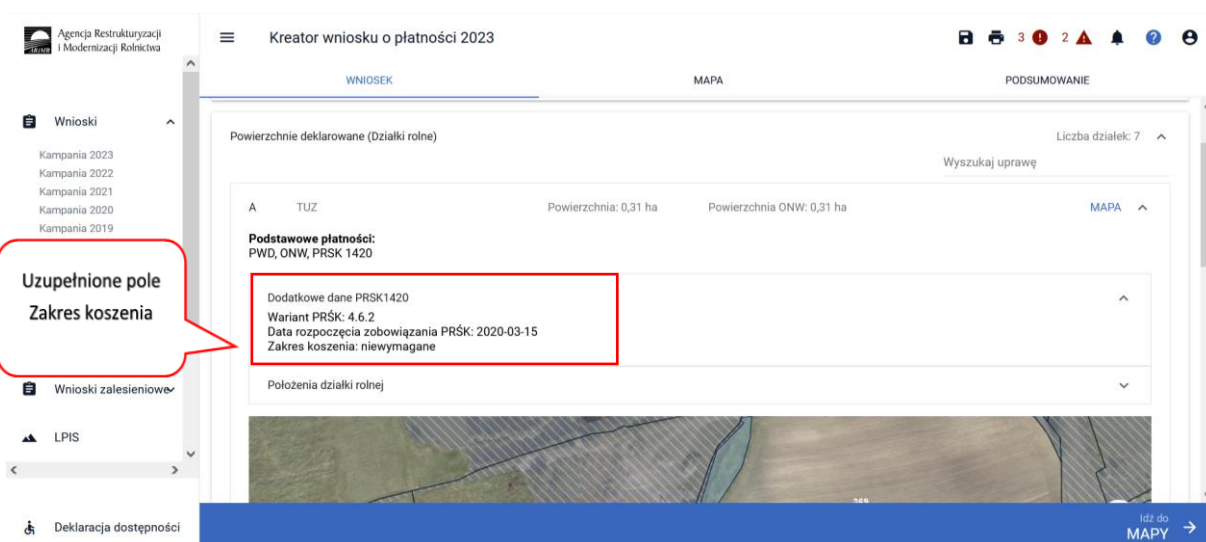


Następnie należy sprawdzić tę powierzchnię z powierzchnią która jest prezentowana w zakładce **WNIOSEK** w Powierzchniach deklarowanych (Działki rolne) /Dodatkowe dane PRSK1420.



Natomiast jeśli ekspert przyrodniczy lub doradca rolnośrodowiskowy dopuścił zrezygnowanie z pozostawienia powierzchni niekoszonej bądź dopuścił skoszenie całej powierzchni upraw należy w Zakładce **MAPA** przy każdej uprawie w polu **Zakres koszenia** wybrać odpowiednie opcje. Dla tych przypadków, gdzie cała powierzchnia uprawy pozostanie niekoszona należy wybrać **[niewymagane]** natomiast gdy cała powierzchnia uprawy zostanie skoszona – należy wybrać **[cała powierzchnia]**.

Określenie zakresu koszenia: „Niewymagane” lub „Cała powierzchnia” w przypadku deklaracji wariantu 4.6.2 lub 5.6.2 PRSK1420, gdzie ekspert przyrodniczy, wskaże w danym roku, iż cała działka będzie koszona lub cała ma pozostać niekoszona, jest możliwe bez podawania sposobu użytkowania (kośny/kośno-pastwiskowy). W takich przypadkach nie należy rysować geometrii powierzchni niekoszonej.



Prawidłowa deklaracja takich przypadków nie powinna zawierać wyrysowanej powierzchni niekoszonej, natomiast obowiązkowo powinien zostać wybrany **Zakres koszenia**.

Zasady zaznaczania części upraw (działek rolnych), które mają pozostać nieskoszone w danym roku, w przypadku deklarowania działek: do Pakietów 4 i 5 w ramach działania rolno-środowiskowo-klimatycznego.

W przypadku realizacji wariantów w zakresie Pakietu 4. *Cenne siedliska i zagrożone gatunki ptaków na obszarach Natura 2000* oraz Pakietu 5. *Cenne siedliska poza obszarami Natura 2000* w ramach zobowiązania rolno-środowiskowo-klimatycznego, na uprawach wyrysowanych na mapie, rolnik dodatkowo wyrysowuje, część upraw, która ma pozostać nieskoszona w danym roku na podstawie dokumentacji przyrodniczej, a w przypadku wariantu 4.7 – planu działalności rolnośrodowiskowej.

Powierzchnie nieskoszone na uprawie należy zaznaczyć tylko w przypadku kośnego i kośno-pastwiskowego sposobu użytkowania trwałych użytków zielonych lub obszarów przyrodniczych.

W przypadku zobowiązania rolno-środowiskowo-klimatycznego, liczba pokosów w ciągu roku, % powierzchni, która ma pozostać nieskoszona, które fragmenty powinny pozostać nieskoszone oraz możliwość rezygnacji z pozostawiania powierzchni nieskoszonej określa ekspert przyrodniczy w dokumentacji przyrodniczej, a w przypadku realizacji wariantu 4.7 – doradca rolnośrodowiskowy w planie działalności rolnośrodowiskowej.

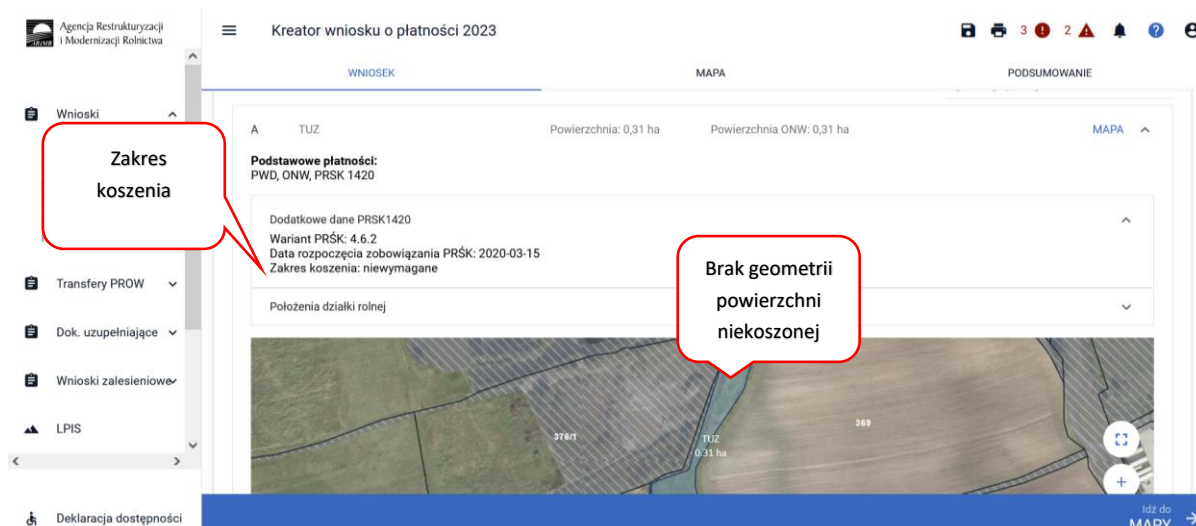
W ramach zobowiązania rolno-środowiskowo-klimatycznego w przypadku upraw nieprzekraczających 0,5 ha (w przypadku wariantu 4.1/5.1, 4.3/5.3) lub 1 ha (w przypadku wariantu 4.2/5.2, 4.4/5.4, 4.5/5.5, 4.7, 4.8, 4.10, 4.11), ekspert przyrodniczy lub doradca rolnośrodowiskowy (wariant 4.7) może dopuścić, co roku zrezygnowanie z pozostawiania powierzchni nieskoszonej bądź, co roku dopuścić skoszenie całej powierzchni uprawy.

Należy przejść do Zakładki **MAPA** i przy każdej uprawie, dla której ekspert przyrodniczy lub doradca rolnośrodowiskowy dopuścił zrezygnowanie z pozostawiania powierzchni nieskoszonej bądź dopuścił skoszenie całej powierzchni uprawy należy dokonać deklaracji w ramach pola **Zakres koszenia**.

W przypadku upraw, dla których w 2023 roku cała powierzchnia uprawy pozostanie nieskoszona należy wybrać **[niewymagane]** lub gdy cała powierzchnia zostanie skoszona – należy wybrać **[cała powierzchnia]** w oknie **MAPA**.



Prawidłowa deklaracja takich przypadków powinna nie zawierać wyrysowanej powierzchni nieskoszonej, natomiast obowiązkowo powinien zostać wybrany **Zakres koszenia**.



Uwaga!

Informacje zawarte we wniosku i załącznikach do wniosku, powinny być zgodne z informacjami zawartymi w planie działalności rolnośrodowiskowej, w szczególności ze szkicem gospodarstwa rolnego (m.in. w zakresie powierzchni uprawy/, która ma pozostać nieskoszona w danym roku - w przypadku Pakietu 4. lub 5.).

W ramach kompletnej deklaracji PRSK1420 należy pamiętać o dodaniu obowiązkowych załączników.

Załączniki do wniosku oraz dokumenty składane w trakcie postępowania w ramach wariantów Pakietu 4 i 5:

Nazwa dokumentu	Dodatkowe informacje	Symbol dokumentu
Załączniki do wniosku		
Oświadczenie współposiadacza o wyrażeniu zgody na przyznanie rolnikowi płatności bezpośrednich lub przejściowego wsparcia krajowego lub płatności ONW lub płatności rolno-środowiskowo-klimatycznej w ramach WPR 2023-2027 lub płatności ekologicznej w ramach WPR 2023-2027 lub płatności ekologicznej w ramach PROW 2014-2020 lub płatności rolno-środowiskowo-klimatycznej w ramach PROW 2014-2020	Załącznik składany w przypadku, gdy co najmniej jedna uprawa jest przedmiotem współposiadania. Zgoda nie jest wymagana, gdy miałaby pochodzić od małżonka wnioskodawcy.	O-1/1001
Oświadczenie o grupie rolników lub grupie rolników i zarządców ubiegających się o przyznanie rolno-środowiskowo-klimatycznej - zobowiązania kontynuacyjne PROW 2014-2020 (PROW 2014-2020)	Załącznik składany w przypadku, gdy warunek posiadania minimalnej powierzchni użytków rolnych lub obszarów przyrodniczych, rolnik spełnia łącznie, z co najmniej jednym rolnikiem lub zarządcą albo gdy	O-1/394

	warunek posiadania minimalnej powierzchni użytków rolnych lub obszarów przyrodniczych zarządca spełnia łącznie z co najmniej jednym rolnikiem albo jednym rolnikiem i zarządcą, ubiegającym się o przyznanie płatności rolno-środowiskowo-klimatycznej - zobowiązania kontynuacyjne PROW 2014-2020.	
Dokumenty składane w trakcie postępowania – do 9 czerwca 2023 r.		
Informacja zawierająca wymogi określone przez eksperta przyrodniczego w zakresie Pakietu 4. <i>Cenne siedliska i zagrożone gatunki ptaków na obszarach Natura 2000</i> lub Pakietu 5. <i>Cenne siedliska poza obszarami Natura 2000</i>	Dokument składany w przypadku, gdy ekspert przyrodniczy określi wymogi dla poszczególnych wariantów Pakietu 4 lub Pakietu 5, z wyłączeniem wariantu 4.7. Dokument składany w roku, w którym określono te wymogi lub gdy wymogi te ulegną zmianie.	P-1/394
Informacja zawierająca wymogi określone przez doradcę rolnośrodowiskowego w zakresie wariantu 4.7. <i>Ekstensywne użytkowanie na obszarach specjalnej ochrony ptaków (OSO)</i>	Dokument składany w przypadku, gdy doradca rolnośrodowiskowy określi wymogi dla wariantu 4.7. Dokument składany w roku, w którym określono te wymogi lub gdy wymogi te ulegną zmianie.	P-2/394
Dokumenty składane w trakcie postępowania – do 17 lipca 2023 r.		
Kopia poszczególnych stron planu działalności rolnośrodowiskowej	Dokument składany w roku, w którym zmianie uległ wykaz Pakietów lub wariantów, w ramach których rolnik/zarządca realizuje zobowiązanie rolno-środowiskowo-klimatyczne.	Dokument zewnętrzny
Dokumenty składane w trakcie postępowania – do 2 października 2023 r.		

Kopia pierwszej strony dokumentacji przyrodniczej	Dokument składany w przypadku deklaracji we wniosku o przyznanie płatności poszczególnych wariantów Pakietu 4 lub Pakietu 5, z wyłączeniem wariantu 4.7. Dokument składany w drugim roku realizacji zobowiązania w ramach wariantów Pakietu 4 lub Pakietu 5, z wyłączeniem wariantu 4.7, jeżeli w pierwszym roku stwierdzono, że rolnik nie posiada dokumentacji przyrodniczej.	Dokument zewnętrzny
Dokumenty składane w terminie określonym do składania wniosków o przyznanie płatności bezpośredniej – od 15 marca do 15 maja 2023 r.		
Informacja o realizowanym zobowiązaniu rolno-środowiskowo-klimatycznym w ramach PROW 2014-2020	Dokument składany, jeżeli rolnik w danym roku nie zamierza ubiegać się o przyznanie kolejnej płatności rolno-środowiskowo-klimatycznej - zobowiązania kontynuacyjne PROW 2014-2020 do określonych gruntów lub zwierząt objętych zobowiązaniem rolno-środowiskowo-klimatycznym.	P-3/394
Dokumenty składane najpóźniej w terminie określonym do składania wniosków o przyznanie płatności – do 9 czerwca 2023 r.		
Kopia poszczególnych stron planu działalności rolnośrodowiskowej	Dokument składany w przypadku, gdy w kampanii 2022 stwierdzono, że rolnik nie posiadał planu działalności rolnośrodowiskowej. Dokument składany w drugim roku realizacji danego zobowiązania.	Dokument zewnętrzny
Oświadczenie o uzupełnieniu lub poprawieniu planu działalności rolnośrodowiskowej	Dokument składany, jeżeli w kampanii 2022 stwierdzono, że plan działalności rolnośrodowiskowej jest niekompletny lub jest niezgodny z informacjami przekazanymi we wniosku i załącznikami do niego.	O-2/394
Oświadczenie o uzupełnieniu lub poprawieniu planu działalności rolnośrodowiskowej oraz posiadaniu poprawionej lub uzupełnionej dokumentacji przyrodniczej	Dokument składany, jeżeli w kampanii 2022 stwierdzono, że grunty zadeklarowane przez rolnika lub zarządcę w ramach wariantów Pakietu 4 z wyjątkiem wariant 4.7 lub Pakietu 5, nie są położone na obszarze, dla którego został ustanowiony plan ochrony lub plan	O-2/394

	zadań ochronnych, natomiast Agencja ustaliła, że grunty te są położone na obszarze, dla którego został ustanowiony plan ochrony lub plan zadań ochronnych.	
--	--	--

1.3.5. Pakiet 6. Zachowanie zagrożonych zasobów genetycznych roślin w rolnictwie.

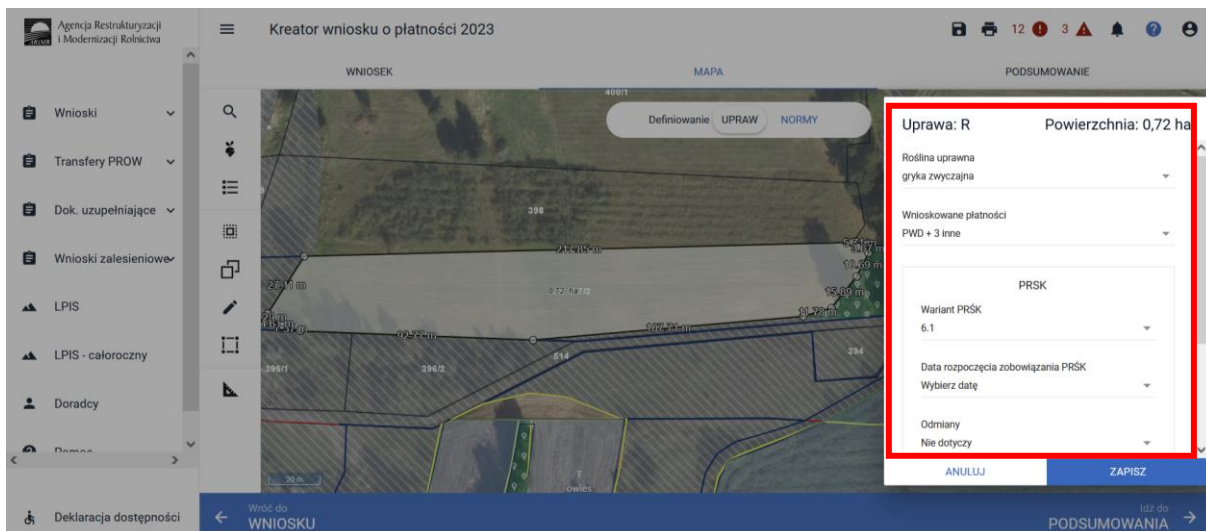
Po wybraniu w zakładce WNIOSEK wnioskania PRSK1420 i przejściu do zakładki MAPA dostępne będzie wskazanie upraw do płatności rolno-środowiskowo-klimatycznej - zobowiązania kontynuacyjne PROW 2014-2020. W tym celu należy na wybranej działce referencyjnej narysować powierzchnię uprawy (Dokładny opis narzędzi znajduje się w części wspólnej instrukcji) i w oknie deklaracji, które jest dostępne po kliknięciu na narysowaną geometrię wskazać roślinę, która jest dotowana w ramach PRSK1420 (zgodna z załącznikiem nr 4 rozporządzenia rolno-środowiskowo-klimatycznego).

W przypadku wybrania rośliny niedotowanej w ramach wariantu 6.1 lub 6.2 po wybraniu wnioskowanych płatności wybór wariantu 6.1 i odpowiednio 6.2 nie będzie możliwy. Dodatkowo na liście błędów pojawi się błąd:

„Dla uprawy <Uprawa.oznaczenie> <Uprawa.roslinaUprawna> wskazano na nieprawidłowy wariant / opcję.”

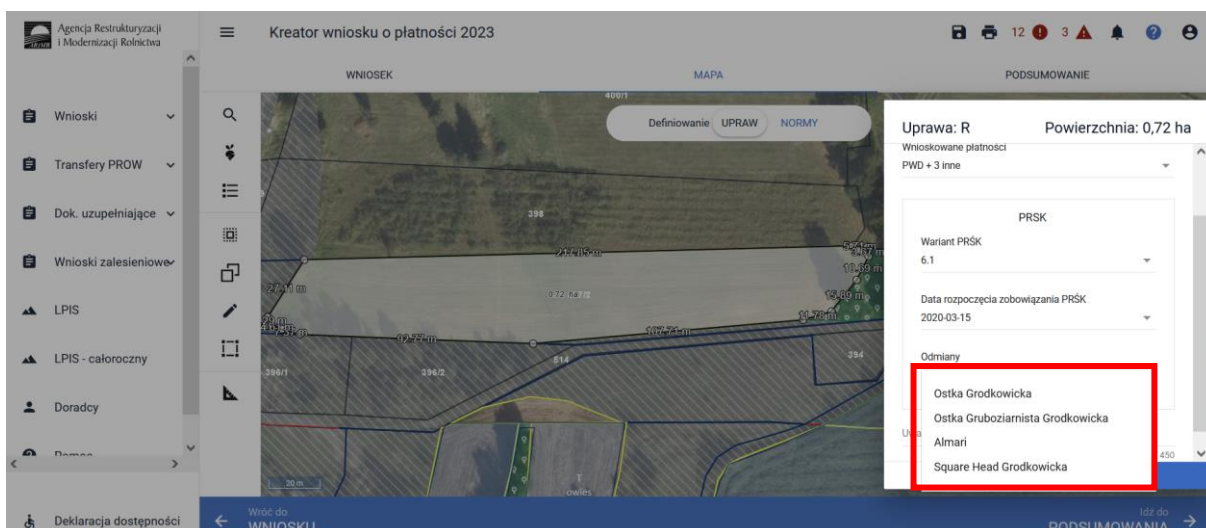
Dlatego też w przypadku wyboru rośliny i braku dostępnego do wyboru wariantu należy się upewnić czy wybrana roślina jest dotowana w ramach danego wariantu.

Po wyborze gatunku rośliny uprawnej, należy wybrać wnioskowane płatności. Brak wskazania płatności PRSK1420 w tym miejscu oznacza brak deklaracji przedmiotowej uprawy do płatności rolno-środowiskowo-klimatycznej - zobowiązania kontynuacyjne PROW 2014-2020. Dlatego też należy pamiętać, aby przy właściwych uprawach wskazać właściwe wnioski płatności. W tym przypadku po wyborze płatności PRSK1420, uaktywnia się kolejne pole wyboru **Wariant PRSK1420**, gdzie należy wskazać wariant 6.1 lub 6.2.



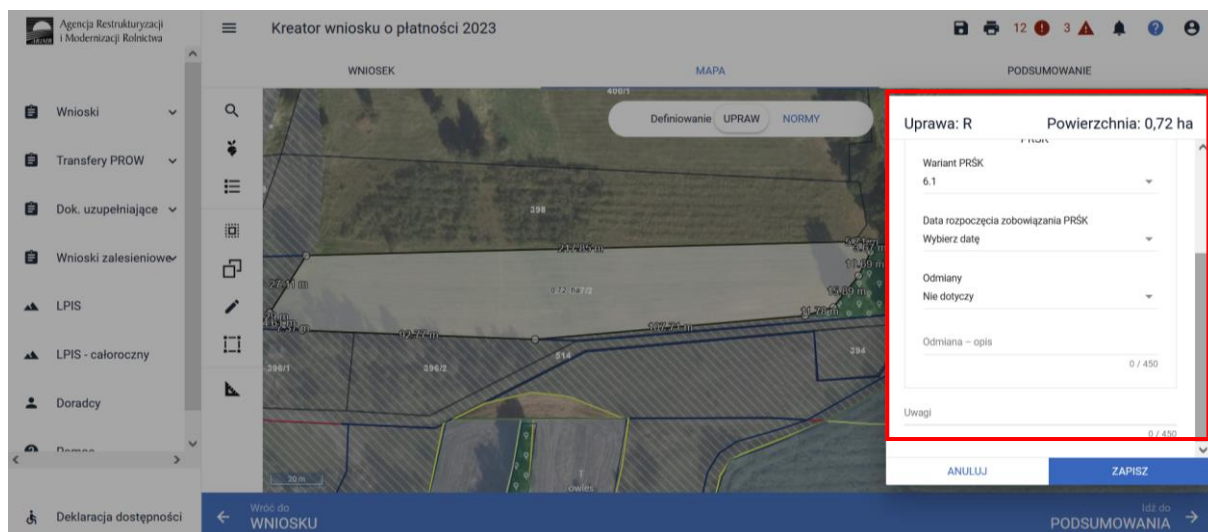
W przypadku realizacji wariantu 6.1 i/lub 6.2 w ramach „Działania rolno-środowiskowo-klimatycznego” (PROW 2014-2020) w przypadku deklaracji odmian regionalnych* lub amatorskich wpisanych do krajowego Rejestru należy w polu **[Odmiana roślin uprawnych]** zadeklarować odmianę danego gatunku wybierając daną pozycję z listy rozwijalnej. W przypadku uprawy odmiany danego gatunku, której nie ma na liście należy wybrać pozycję **[Nie dotyczy]** aktywne stanie się pole **[Odmiana–opis]** gdzie należy wprowadzić odmianę rośliny dla danej uprawy.

* W roku 2023 w Krajowym Rejestrze roślin regionalnych są wpisane cztery odmiany **pszenicy zwyczajnej ozimej**: odmiana Ostka Grodkowicka, odmiana Ostka Gruboziarnista Grodkowicka odmiana Almari, odmiana Square Head Grodkowicka oraz trzynaście odmian **ziemniaka**: odmiana Aksamitka, odmiana Aster, odmiana Atol, odmiana Ceza, odmiana Dalia, odmiana Drop, odmiana Ibis, odmiana Kolia, odmiana Lawina, odmiana Pierwiosnek, odmiana Ruta, odmiana Salto, odmiana Sonda, odmiana Wawrzyn, odmiana Zebra, odmiana Żagiel.



W przypadku gatunków wymienionych w załączniku do rozporządzenia, tj. pszenica płaskurka, pszenica samopsza, żyto krzyca, Inianka siewna, nostryk biały uprawa roczna, nostryk biały uprawa dwuletnia, lędzwan siewny, soczewica jadalna, pasternak zwyczajny, przelot pospolity, gryka

zwyczajna, proso zwyczajne, w polu [Odmiana roślin uprawnych] należy wybrać [Nie dotyczy] aktywuje się pole [odmiana opis], które jest polem nieobowiązkowym.



W przypadku, kiedy dla danej uprawy w ramach wariantów 6.1 lub 6.2 nie zostanie wskazana odmiana uprawy aplikacja zgłosi błąd:
„Dla uprawy <oznaczenie_uprawy> z zadeklarowanym wariantem 6.1 lub 6.2 nie uzupełniono pola Odmiana uprawy.”

Uwaga!

Przy wyborze deklaracji wariantu dla danej uprawy należy zweryfikować poprawność deklaracji z planem działalności rolnośrodowiskowym. Deklaracja musi być zgodna z stanem faktycznym oraz z planem działalności rolnośrodowiskowej przygotowanym przez uprawnionego doradcę rolnośrodowiskowego. Brak zgodności deklaracji może wiązać się z niedochowaniem podjętego zobowiązania rolno-środowiskowo-klimatycznego, a tym samym ze zmniejszeniem lub odmową przyznania płatności i koniecznością zwrotu pobranych płatności.

W ramach kompletnej deklaracji PRSK1420 należy pamiętać o dodaniu obowiązkowych załączników.

Załączniki do wniosku oraz dokumenty składane w trakcie postępowania w ramach wariantów Pakietu 6:

Nazwa dokumentu	Dodatkowe informacje	Symbol dokumentu
Załączniki do wniosku		
Oświadczenie współposiadacza o wyrażeniu zgody na przyznanie rolnikowi płatności bezpośrednich lub przejściowego wsparcia krajowego lub płatności ONW lub płatności rolno-środowiskowo-klimatycznych w ramach WPR 2023-2027 lub płatności ekologicznych w ramach WPR 2023-2027	Załącznik składany w przypadku, gdy co najmniej jedna uprawa jest przedmiotem współposiadania. Zgoda nie jest wymagana, gdy miałyby pochodzić od małżonka wnioskodawcy.	O-1/1001

lub płatności ekologicznej w ramach PROW 2014-2020 lub płatności rolno-środowiskowo-klimatycznej w ramach PROW 2014-2020		
Dokument potwierdzający zakup kwalifikowanego materiału siewnego odmian regionalnych i amatorskich wpisanych do krajowego rejestru	Załącznik składany w roku, w którym została rozpoczęta w ramach wariantu 6.1 uprawa rośliny danej odmiany regionalnej albo amatorskiej, wpisanych do krajowego rejestru oraz w czwartym roku uprawy w ramach wariantu 6.1 rośliny danej odmiany regionalnej albo amatorskiej, wpisanych do krajowego rejestru.	Dokument zewnętrzny
Oświadczenie o grupie rolników lub grupie rolników i zarządców ubiegających się o przyznanie płatności rolno-środowiskowo-klimatycznej - zobowiązania kontynuacyjne PROW 2014-2020 (PROW 2014-2020)	Załącznik składany w przypadku, gdy warunek posiadania minimalnej powierzchni użytków rolnych lub obszarów przyrodniczych, rolnik spełnia łącznie, z co najmniej jednym rolnikiem lub zarządcą albo gdy warunek posiadania minimalnej powierzchni użytków rolnych lub obszarów przyrodniczych zarządcą spełnia łącznie z co najmniej jednym rolnikiem albo jednym rolnikiem i zarządcą, ubiegającym się o przyznanie płatności rolno-środowiskowo-klimatycznej - zobowiązania kontynuacyjne PROW 2014-2020.	O-1/394
Dokumenty składane w trakcie postępowania – do 31 października 2023 r.		
Świadectwo oceny polowej i laboratoryjnej materiału siewnego odmian regionalnych wpisanych do krajowego rejestru, lub Informacja o wynikach badania lub Oświadczenie o posiadaniu plantacji nasiennej rośliny dwuletniej	Dokumenty składane w przypadku deklaracji we wniosku wariantu 6.2. W przypadku deklarowania we wniosku roślin z gatunków wymienionych w załączniku nr 4 do rozporządzenia rolno-środowiskowo-klimatycznego, należy złożyć <i>Informację o wynikach badania</i> , w przypadku deklaracji roślin dwuletnich, w pierwszym roku uprawy tych roślin, należy złożyć <i>Oświadczenie o posiadaniu plantacji nasiennej rośliny dwuletniej</i> .	Dokument zewnętrzny Dokument zewnętrzny O-5/394
Dokumenty składane w terminie określonym do składania wniosków o przyznanie płatności bezpośredniej – od 15 marca do 15 maja 2023 r.		

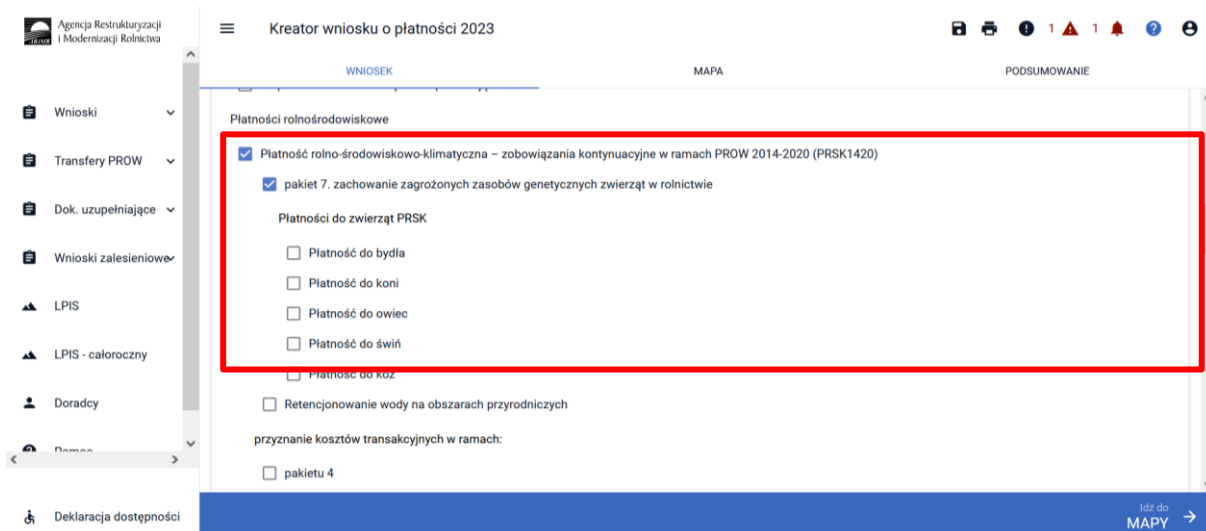
Informacja o realizowanym zobowiązaniu rolno-środowiskowo-klimatycznym w ramach PROW 2014-2020	Dokument składany, jeżeli rolnik w danym roku nie zamierza ubiegać się o przyznanie kolejnej płatności rolno-środowiskowo-klimatycznej - zobowiązania kontynuacyjne PROW 2014-2020 do określonych gruntów lub zwierząt objętych zobowiązaniem rolno-środowiskowo-klimatycznym.	P-3/394
Dokumenty składane najpóźniej w terminie określonym do składania wniosków o przyznanie płatności – do 9 czerwca 2023 r.		
Kopia poszczególnych stron planu działalności rolnośrodowiskowej	Dokument składany w przypadku, gdy w kampanii 2022 stwierdzono, że rolnik nie posiadał planu działalności rolnośrodowiskowej. Dokument składany w drugim roku realizacji danego zobowiązania.	Dokument zewnętrzny
Oświadczenie o uzupełnieniu lub poprawieniu planu działalności rolnośrodowiskowej	Dokument składany, jeżeli w kampanii 2022 stwierdzono, że plan działalności rolnośrodowiskowej jest niekompletny lub jest niezgodny z informacjami przekazanymi we wniosku i załącznikami do niego.	O-2/394

1.3.6. Pakiet 7. Zachowanie zagrożonych zasobów genetycznych zwierząt w rolnictwie.

W przypadku realizacji Pakietu 7. Zachowanie zagrożonych zasobów genetycznych zwierząt w rolnictwie należy w zakładce **WNIOSEK**, po wybraniu płatności Płatność rolno-środowiskowo-klimatyczna – zobowiązania kontynuacyjne w ramach PROW 2014-2020 (PRSK1420), zaznaczyć checkbox < pakiet 7. zachowanie zagrożonych zasobów genetycznych zwierząt w rolnictwie> wówczas uaktywni się pole z płatnością do zwierząt w ramach programu rolno-środowiskowo-klimatycznego.

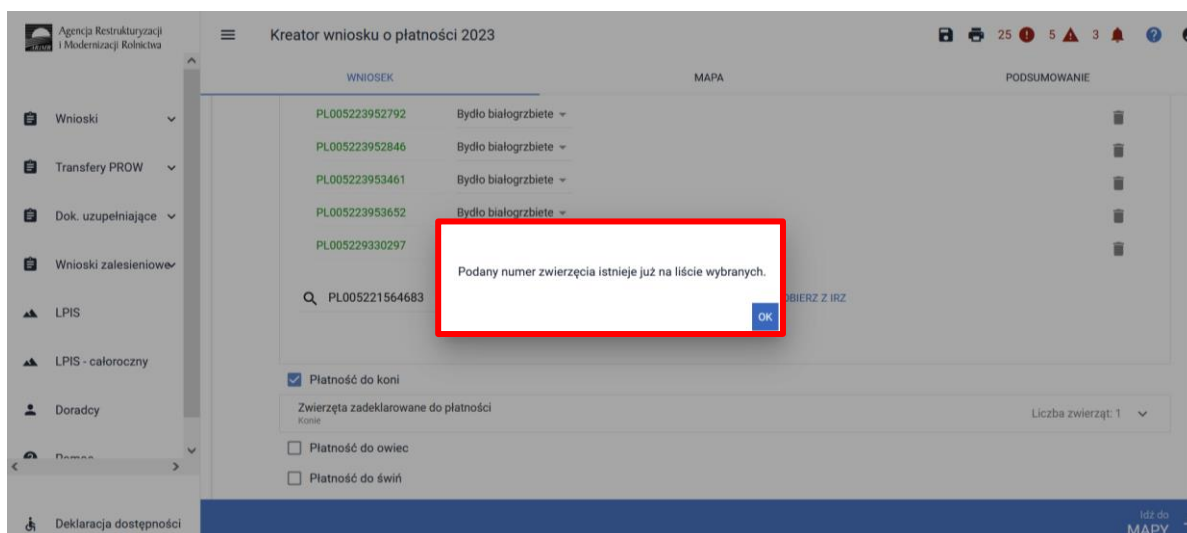
Wybór tej opcji aktywuje kolejne pola umożliwiające deklaracje zwierząt do:

- Płatności do bydła
- Płatność do koni
- Płatność do owiec
- Płatność do świń
- Płatność do kóz

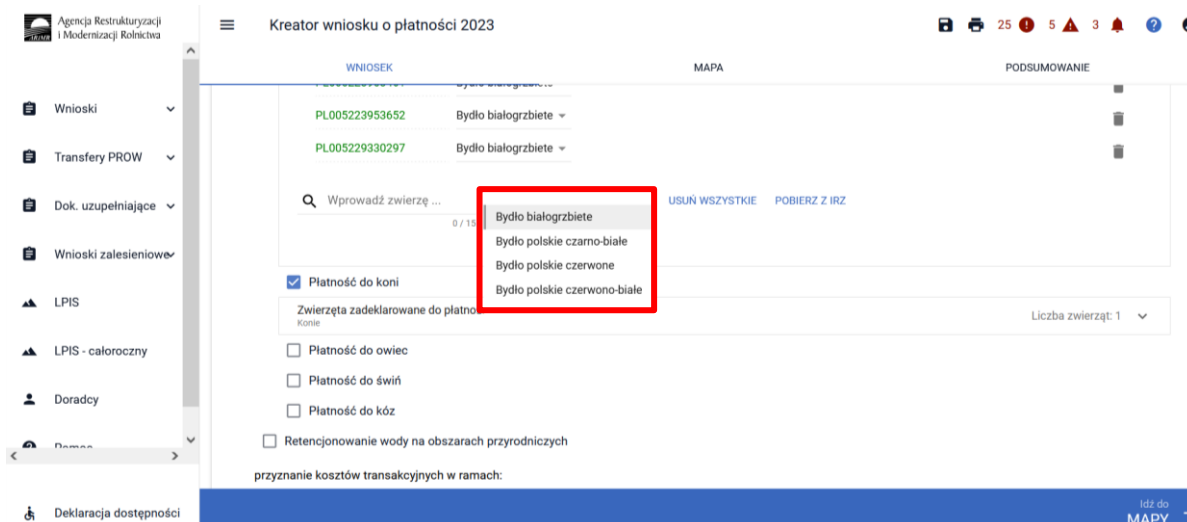


W przypadku płatności do bydła, owiec i kóz, należy zadeklarować sztuki oznakowane numerem kolczyka zarejestrowanym w systemie IRZplus w ARiMR. W przypadku deklaracji koni należy podać numer zwierzęcia zarejestrowanego w Polskim Związku Hodowców Koni, lub w przypadku, kiedy zwierzę zostało zarejestrowane w systemie IRZplus numer identyfikacyjny zgodny z numerem w systemie IRZplus. Natomiast, aby zadeklarować świnie zgłoszone do programu ochrony zasobów genetycznych ras lokalnych należy wprowadzić numer oznakowania zgodny z oznakowaniem w systemie IRZplus ARiMR.

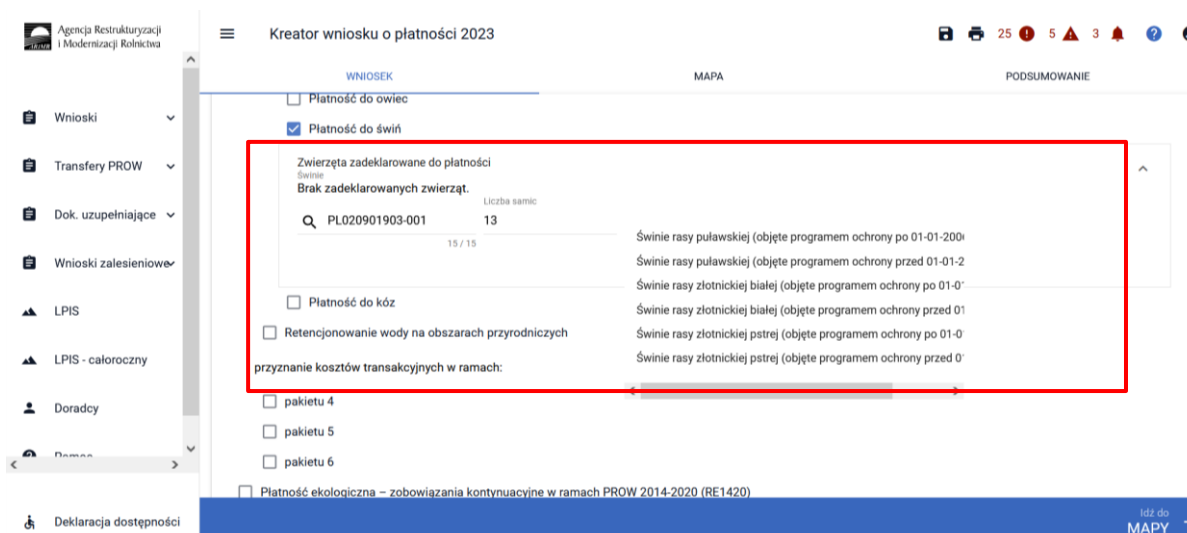
Dla gatunków Bydło, Konie, Owce, Kozy, Świnie należy wybrać pole „Wprowadź zwierzę” i wprowadzić dane zwierząt. Manualne dodawanie numerów identyfikacyjnych zwierząt odbywa się poprzez przycisk [Dodaj]. Możliwe jest dodanie tylko takich numerów, które nie występują na liście dodanych zwierząt. W przeciwnym wypadku pojawi się komunikat informujący o istnieniu już takiego numeru.



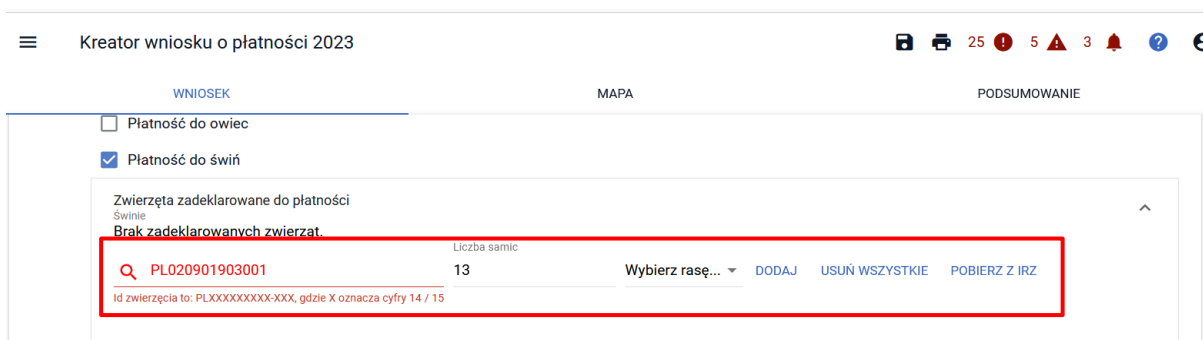
Dla danego identyfikatora zwierzęcia należy w polu „Wybierz rasę” wybierać z listy rozwijalnej ograniczonej do gatunku rasę zwierzęcia.



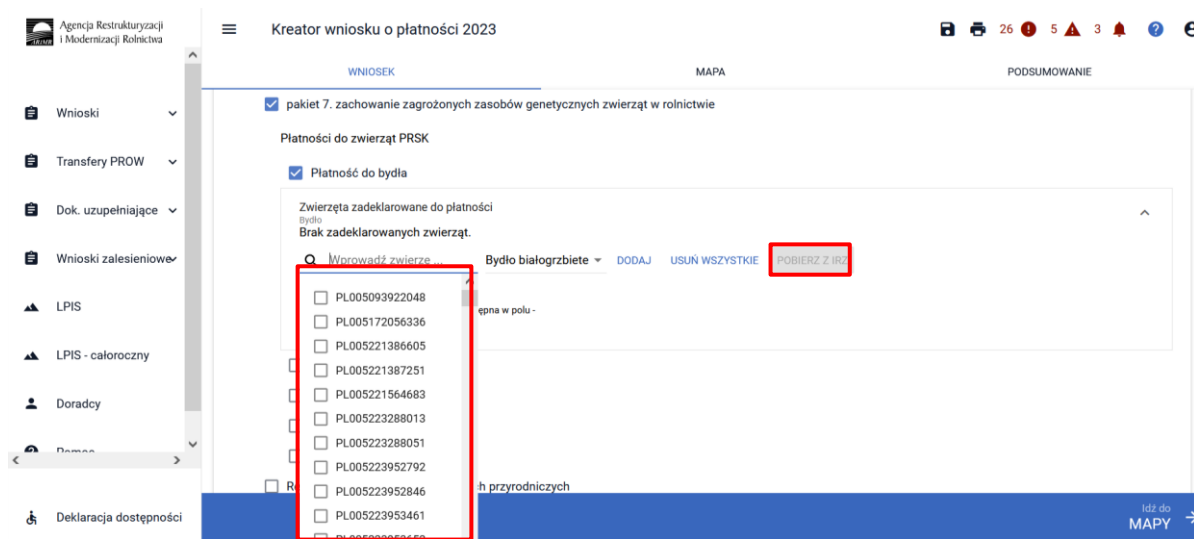
W przypadku wybrania „Płatności do świń” należy wprowadzić liczbę samic w polu „Liczba samic” oraz wybierać rasę [Wybierz rasę] - lista ras ograniczona do gatunku i wprowadza numer siedziby stada.



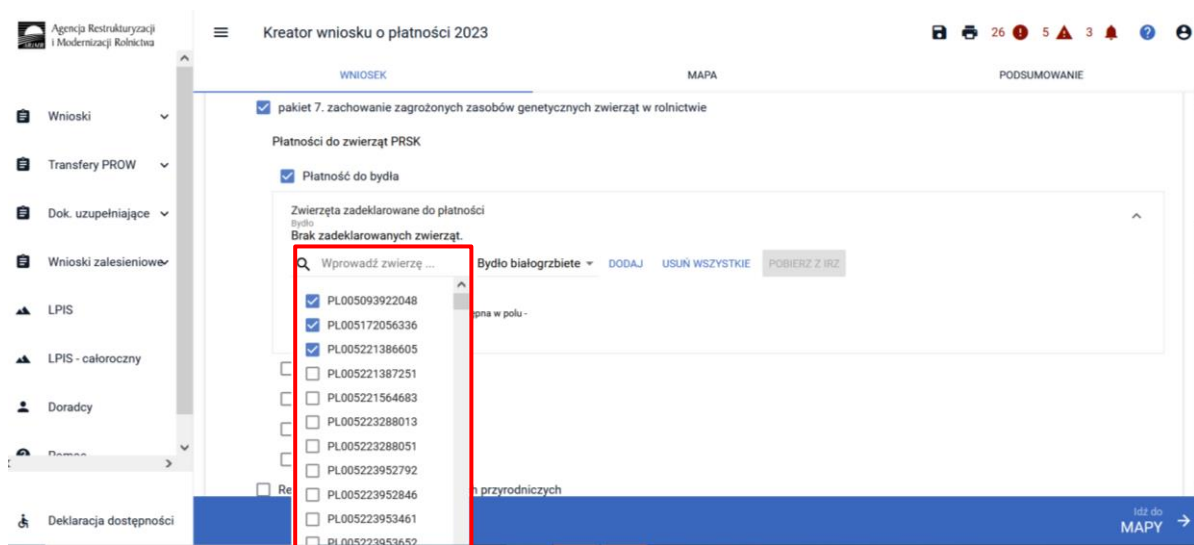
W przypadku wprowadzenia numeru niezgodnego z nałożoną maską, aplikacja wyświetli informację jak powinien wyglądać poprawnie wprowadzony numer:



Dodatkowo została dodana funkcjonalność pobrania listy zwierząt z bazy IRZplus. Po wywołaniu akcji <Pobierz z IRZ> system pobiera listę numerów identyfikacyjnych zwierząt należących do danego producenta.



Jeżeli pobrana została lista zwierząt, wówczas system prezentuje identyfikatory pobranych zwierząt, a użytkownik zaznacza wybrane zwierzęta i dodaje je wybierając przycisk [Dodaj] określając dla każdej sztuki również rasę.



Jeżeli żadne zwierzę nie zostanie znalezione system prezentuje komunikat:
“Nie znaleziono zwierzęcia. Aby dodać nowe zwierzę, podaj pełny identyfikator zwierzęcia.”

Płatność do koni

Zwierzęta zadeklarowane do płatności
Konie
Brak zadeklarowanych zwierząt.

Wprowadź zwierzę ... Wybierz rasę... DODAJ USUŃ WSZYSTKIE POBIERZ Z IRZ

Nie znaleziono zwierzęcia. Aby dodać nowe zwierzę, podaj pełny identyfikator zwierzęcia.

Identyfikatory zwierząt wprowadzone manualnie wyświetlane są w kolorze czarnym, zwierzęta dodane z bazy IRZplus wyświetlane są w kolorze zielonym, natomiast wprowadzone niepoprawne numery będą oznaczone kolorem czerwonym.

Płatności do zwierząt PRSK

Płatność do bydła

Zwierzęta zadeklarowane do płatności
Bydło

Miara zwierzęcia	Identyfikator	Rasa
	PL00509922048	Bydło polskie czarno-białe
	PL005221386605	Bydło biało-żółte
	PL005221387251	Bydło biało-żółte
	PL005221564683	Bydło biało-żółte
	PL005223287832	Bydło biało-żółte
	PL123456789100	Bydło polskie czarno-białe

Wprowadź zwierzę ... Bydło polskie czarno-białe DODAJ USUŃ WSZYSTKIE POBIERZ Z IRZ

Liczba zwierząt: 6

Identyfikator wprowadzony manualnie

Identyfikator wprowadzony błędnie

Identyfikator pobrany z bazy IRZplus

W przypadku deklaracji zwierząt w ramach Pakietu 7 należy dołączyć oświadczenie, zawierające wskazanie zwierząt, jakie zostały zakwalifikowane do programu ochrony zasobów genetycznych ras lokalnych, potwierdzone przez Instytut Zootechniki w menu Załączniki.

W celu objęcia stada krów Programem ochrony należy zgłosić się do Instytutu Zootechniki w terminie od 1 listopada do 31 grudnia roku poprzedzającego rok rozpoczęcia realizacji Programu ochrony zasobów genetycznych ras lokalnych.

Aby objąć stado loch Programem ochrony należy zgłosić się do podmiotu prowadzącego Księgi Hodowlane dla danej rasy. W odniesieniu do świń rasy puławskiej jest to Polski Związek Hodowców i Producentów Trzody Chlewnej POLSUS, a świń ras złotnickich jest to Uniwersytet Przyrodniczy w Poznaniu.

W celu objęcia kłaczy Programem Ochrony należy zgłosić się do Instytutu Zootechniki w terminie od 1 listopada do 31 grudnia roku poprzedzającego rok rozpoczęcia realizacji Programu.

Posiadacz owiec lub kóz, w celu objęcia stada Programem ochrony, powinien zgłosić się do Regionalnego Związku Hodowców Owiec i Kóz a następnie złożyć stosowne dokumenty w terminie do 14 marca danego roku, w którym chce rozpocząć program.

UWAGA!

Należy obowiązkowo zweryfikować inicjalnie udostępnione zwierzęta, aby zadeklarowane do wniosku zostały tylko te sztuki, które są potwierdzone na wykazie przez Instytut Zootechniki (tj. tylko te sztuki, które na wykazie w kolumnie kwalifikacja mają wpisane „tak”). Zadeklarowanie zwierząt niepotwierdzonych przez Instytut będzie powodowało przedeklarowanie sztuk i tym samym sankcje.

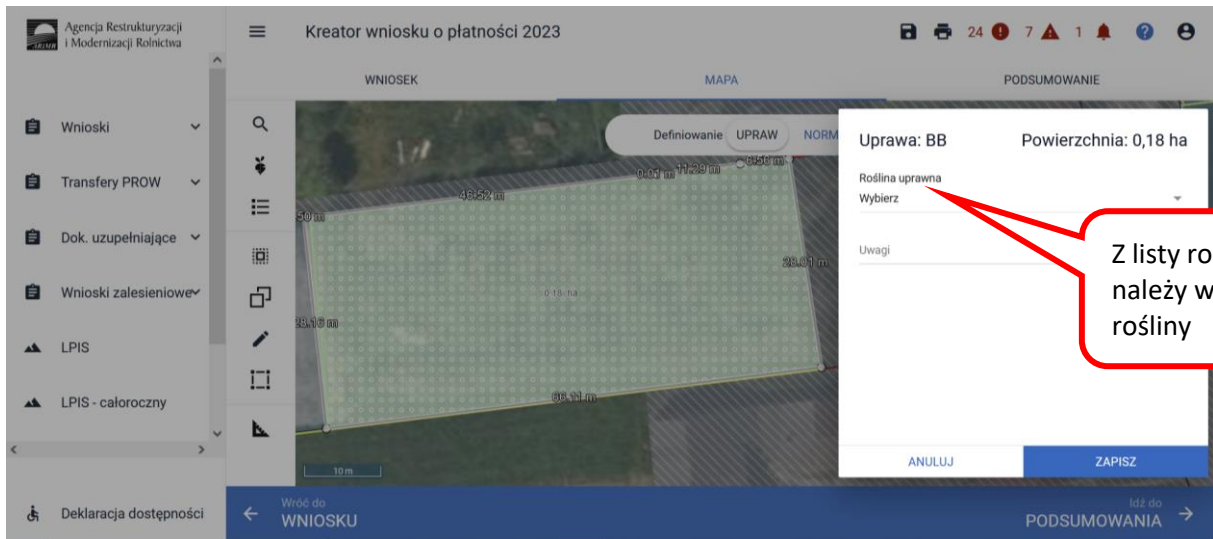
Należy pamiętać, iż rolnik, który realizuje w gospodarstwie tylko Pakiet 7 PRSK1420 musi spełniać obowiązek posiadania 1 ha użytków rolnych w gospodarstwie, dlatego też w tym przypadku należy w zakładce MAPA wykazać działki referencyjne z użytkami rolnymi jako powierzchnie niezgłoszone. W tym celu należy przejść do zakładki MAPA i wskazać/dodać wszystkie działki referencyjne będące w posiadaniu rolnika (zgodnie z rozdziałem 5 ZAKŁADKA MAPA).



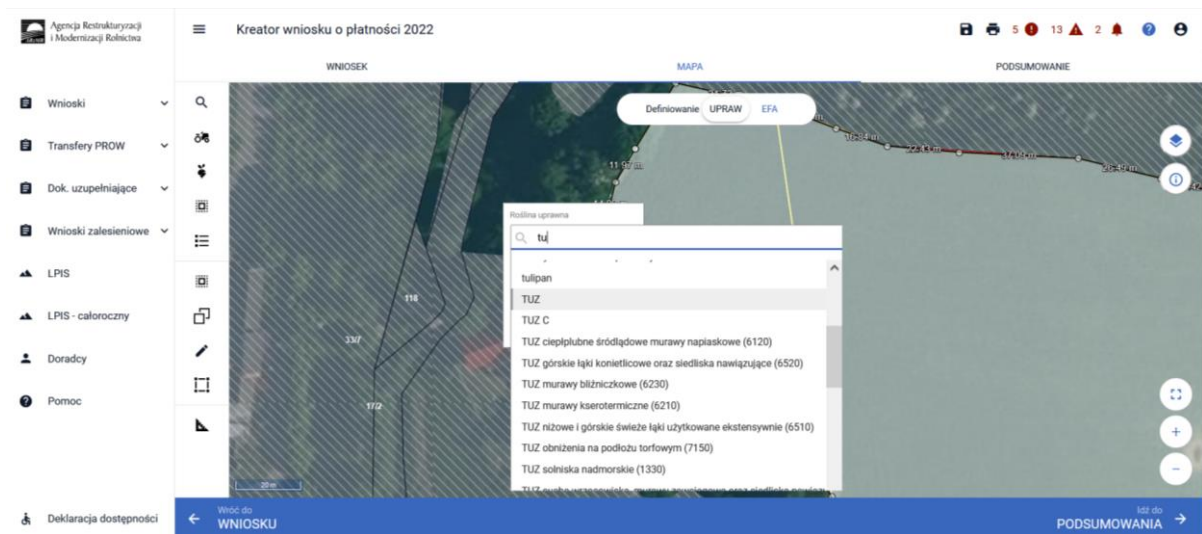
Kolejnym krokiem jest wskazanie na każdej działce referencyjnej upraw, które się znajdują na tych działkach. Szczegółowy sposób rysowania upraw na działkach referencyjnych został opisany w rozdziale 5 ZAKŁADKA MAPA.



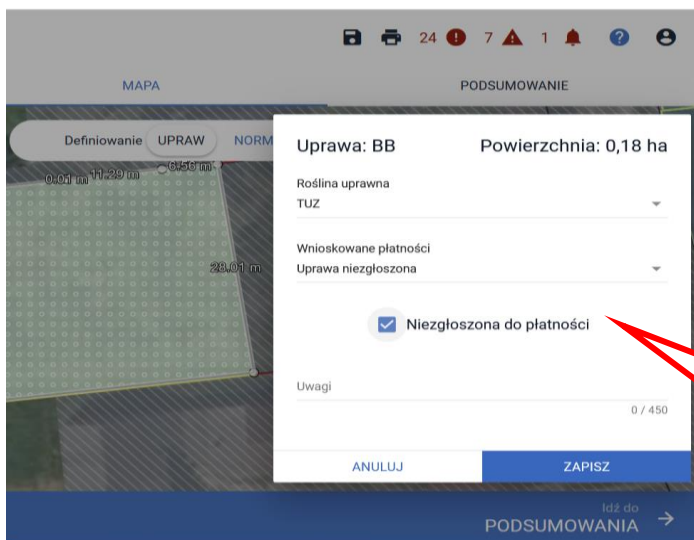
A następnie klikamy dwukrotnie na wybranej geometrii uprawy na mapie co spowoduje wyświetlenie okna umożliwiającego deklaracje upraw.



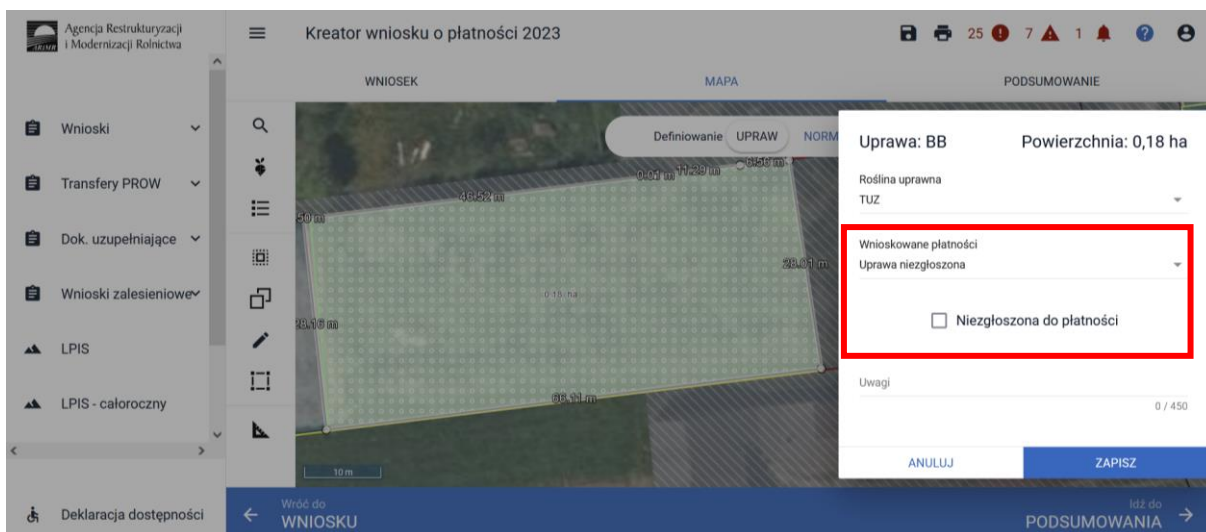
W pozycji Roślina uprawna wybieramy roślinę z listy rozwijalnej np. TUZ.



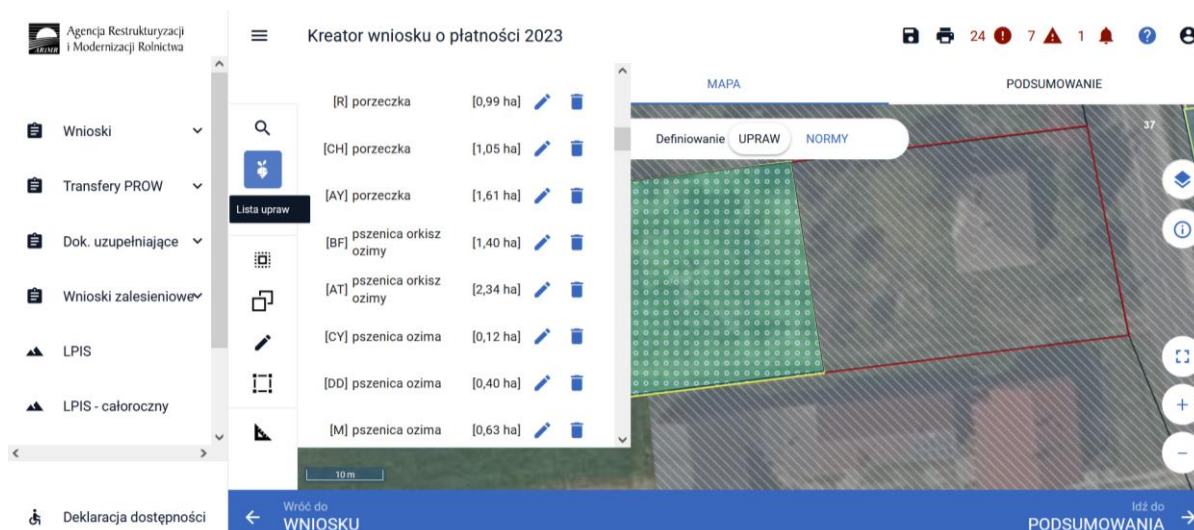
Następnie w pozycji wnioskowane płatności należy odznaczyć wszystkie grupy upraw (tj. PRSK1420) tak żeby okno było puste i zaznaczyć checkbox niezgłoszona do płatności



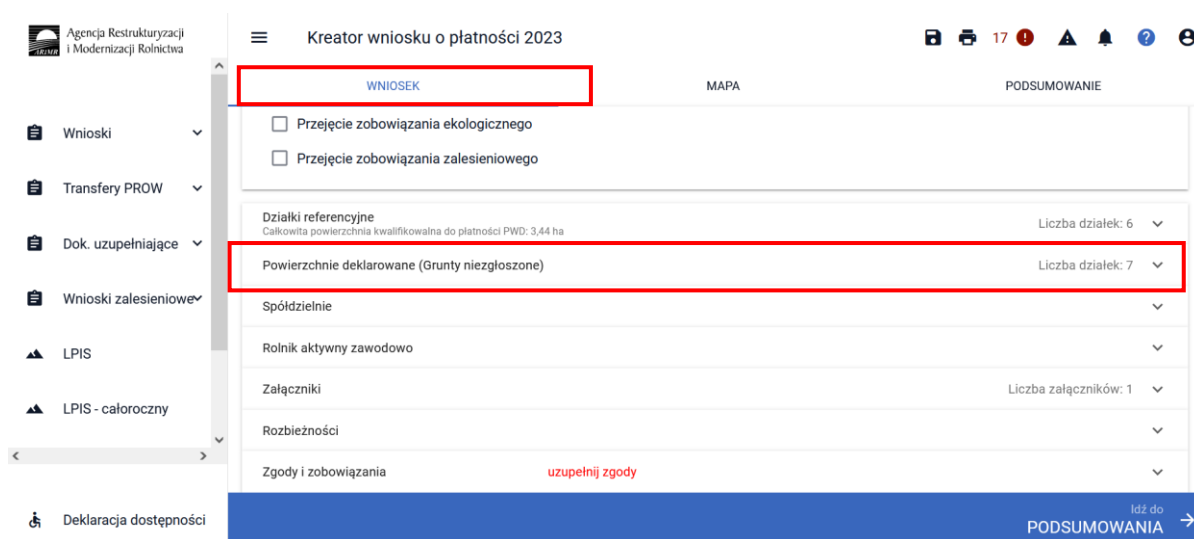
Pozostawienie pustego pola przy grupie upraw PWD i PRSK, powoduje wyświetlenie Uprawa niezgłoszona.



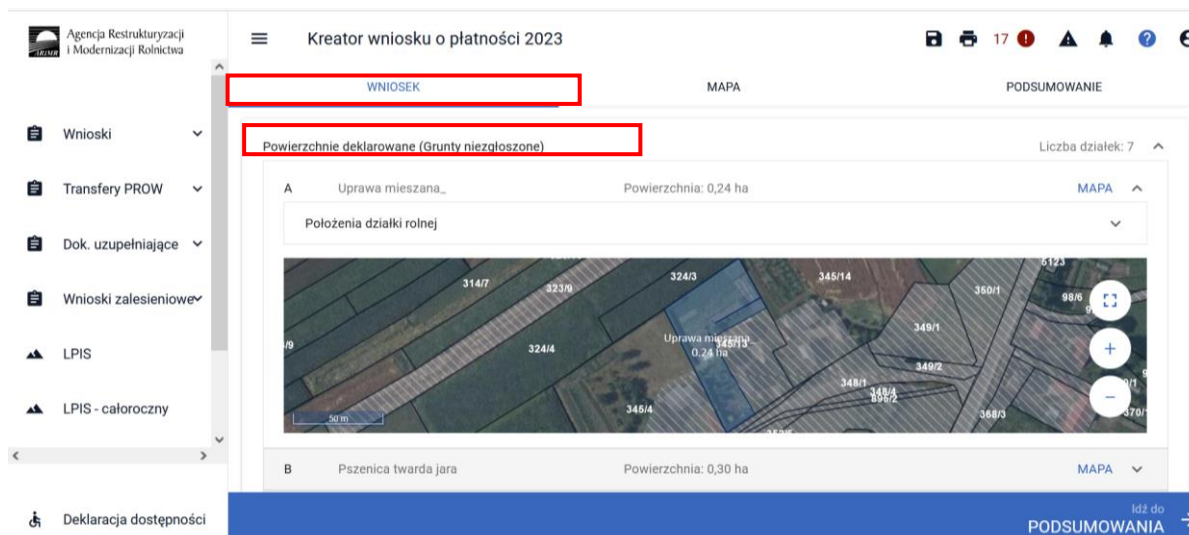
Wszystkie uprawy na działkach referencyjnych muszą być wykazane. Lista upraw dostępna jest w panelu bocznym.



Po zadeklarowaniu wszystkich upraw, należy przejść do zakładki WNIOSEK i zweryfikować poprawność deklaracji. Jeśli wnioskowanie jest tylko w zakresie płatności rolno-środowiskowo-klimatycznej - zobowiązania kontynuacyjne PROW 2014-2020 sekcja działek rolnych nie powinna być uzupełniona. Natomiast w tym przypadku automatycznie powinna zostać uzupełniona sekcja Grunty niezgłoszone które nie są zadeklarowane do żadnej płatności.



Po rozwinięciu danych dotyczących wybranej uprawy w zakładce Powierzchnie deklarowane (Grunty niezgłoszone) widać szczegółowe informacje w zakresie deklaracji upraw niezgłoszonych, m.in. typ położenie uprawy na działce referencyjnej.



W ramach kompletnej deklaracji PRSK1420 należy pamiętać o dodaniu obowiązkowych załączników.

Załączniki do wniosku oraz dokumenty składane w trakcie postępowania w ramach wariantów Pakietu 7:

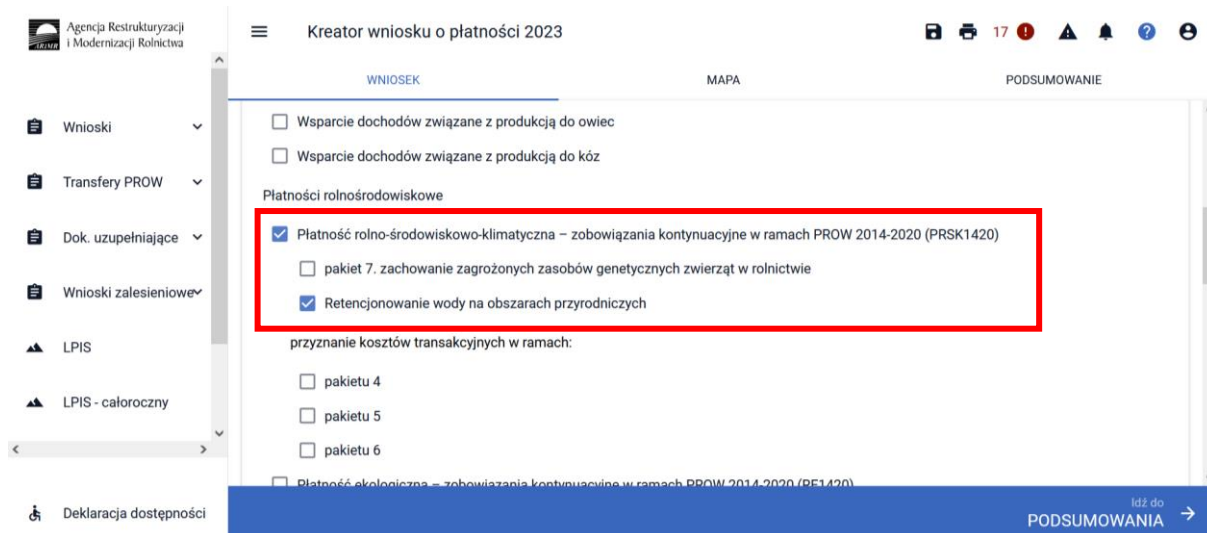
Nazwa dokumentu	Dodatkowe informacje	Symbol dokumentu
Załączniki do wniosku		
Oświadczenie współposiadacza o wyrażeniu zgody na przyznanie rolnikowi płatności bezpośrednich lub przejściowego wsparcia krajowego lub płatności ONW lub płatności rolno-środowiskowo-klimatycznej w ramach WPR 2023-2027 lub płatności ekologicznej w ramach WPR 2023-2027 lub płatności ekologicznej w ramach PROW 2014-2020 lub płatności rolno-środowiskowo-klimatycznej w ramach PROW 2014-2020	Załącznik składany w przypadku, gdy co najmniej jedna uprawa jest przedmiotem współposiadania. Zgoda nie jest wymagana, gdy miałyby pochodzić od małżonka wnioskodawcy.	O-1/1001
Oświadczenie o lokalnych rasach zwierząt gospodarskich	Załącznik składany w przypadku deklaracji we wniosku dowolnego wariantu Pakietu 7.	O-6/394
Oświadczenie, zawierające wskazanie zwierząt, jakie zostały zakwalifikowane do programu ochrony zasobów genetycznych ras lokalnych, potwierdzone przez Instytut Zootechniki: <ul style="list-style-type: none"> – dla krów – dla kłaczy – dla loch – dla owiec matek – kóz matek 	Załącznik składany w przypadku deklaracji we wniosku dowolnego wariantu Pakietu 7.	OB-1/394 OK-1/394 OL-1/394 OO-1/394 OC-1/394

Oświadczenie o grupie rolników lub grupie rolników i zarządców ubiegających się o przyznanie płatności rolno-środowiskowo-klimatycznej - zobowiązania kontynuacyjne PROW 2014-2020 (PROW 2014-2020)	Załącznik składany w przypadku, gdy warunek posiadania minimalnej powierzchni użytków rolnych lub obszarów przyrodniczych, rolnik spełnia łącznie, z co najmniej jednym rolnikiem lub zarządcą albo gdy warunek posiadania minimalnej powierzchni użytków rolnych lub obszarów przyrodniczych zarządcą spełnia łącznie z co najmniej jednym rolnikiem albo jednym rolnikiem i zarządcą, ubiegającym się o przyznanie płatności rolno-środowiskowo-klimatycznej - zobowiązania kontynuacyjne PROW 2014-2020.	O-1/394
Dokumenty składane w terminie określonym do składania wniosków o przyznanie płatności bezpośredniej – od 15 marca do 15 maja 2023 r.		
Informacja o realizowanym zobowiązaniu rolno-środowiskowo-klimatycznym w ramach PROW 2014-2020	Dokument składany, jeżeli rolnik w danym roku nie zamierza ubiegać się o przyznanie kolejnej płatności rolno-środowiskowo-klimatycznej - zobowiązania kontynuacyjne PROW 2014-2020 do określonych gruntów lub zwierząt objętych zobowiązaniem rolno-środowiskowo-klimatycznym.	P-3/394
Dokumenty składane najpóźniej w terminie określonym do składania wniosków o przyznanie płatności – do 9 czerwca 2023 r.		
Kopia poszczególnych stron planu działalności rolnośrodowiskowej	Dokument składany w przypadku, gdy w kampanii 2022 stwierdzono, że rolnik nie posiadał planu działalności rolnośrodowiskowej. Dokument składany w drugim roku realizacji danego zobowiązania.	Dokument zewnętrzny
Oświadczenie o uzupełnieniu lub poprawieniu planu działalności rolnośrodowiskowej	Dokument składany, jeżeli w kampanii 2022 stwierdzono, że plan działalności rolnośrodowiskowej jest niekompletny lub jest niezgodny z informacjami przekazanymi we wniosku i załącznikami do niego.	O-2/394
Dokumenty składane w przypadku zastąpienia zwierząt objętych zobowiązaniem rolno-środowiskowo-klimatycznym w ramach Pakietu 7. Zachowanie zagrożonych zasobów genetycznych zwierząt w rolnictwie		
Oświadczenie, zawierające wskazanie zwierząt, jakie zostały zastąpione i jakimi je	Dokument składany w przypadku zastąpienia zwierząt objętych zobowiązaniem rolno-środowiskowo-	

zastąpiono, potwierdzone przez Instytut Zootechniki: <ul style="list-style-type: none"> – dla krów – dla kłaczy – dla loch – dla owiec matek – dla kóz matek 	klimatycznym w ramach Pakietu 7. Zastąpienia dokonuje się w terminie 40 dni od daty powzięcia informacji o konieczności zastąpienia zwierzęcia; o zastąpieniu rolnik informuje kierownika biura powiatowego ARiMR w terminie 30 dni od dnia jego dokonania.	ZB-1/394 ZK-1/394 ZL-1/394 ZO-1/394 ZC-1/394
Oświadczenie, zawierające wskazanie zwierząt, jakie zostały zakwalifikowane do programu ochrony zasobów genetycznych ras lokalnych, potwierdzone przez Instytut Zootechniki: <ul style="list-style-type: none"> – dla krów – dla kłaczy – dla loch – dla owiec matek – dla kóz matek 	Dokument składany w przypadku, gdy zastąpienie zwierząt objętych zobowiązaniem w ramach Pakietu 7 zostało dokonane w terminie składania wniosków o przyznanie płatności, lecz przed dniem złożenia wniosku o przyznanie płatności rolno-środowiskowo-klimatycznej - zobowiązania kontynuacyjne PROW 2014-2020.	OB-1/394 OK-1/394 OL-1/394 OO-1/394 OC-1/394

1.3.7. Dodatkowa płatność *Retencjonowanie wody na obszarach przyrodniczych*.

W przypadku realizacji dodatkowej płatności *Retencjonowanie wody na obszarach przyrodniczych* należy w zakładce **WNIOSEK**, po wybraniu płatności PRSK1420, zaznaczyć checkbox < **Retencjonowanie wody na obszarach przyrodniczych**>



Od 2023 roku wdrożono dodatkową płatność *Retencjonowanie wody na obszarach przyrodniczych*, która stanowi wsparcie dla rolników, realizujących zobowiązanie na obszarach przyrodniczych w ramach Pakietów przyrodniczych tj. Pakietu 4 i Pakietu 5 (z wyjątkiem wariantu 4.3 i 5.3), na których wystąpiło okresowe zalanie lub podtopienie, przy czym zalanie lub podtopienie są rozumiane jako stan wysycenia profilu glebowego wodą na poziomie przynajmniej 80% co najmniej przez 12 następujących po sobie dni w okresie od dnia 1 maja do dnia 30 września, co potwierdzają dane przekazane przez Instytut Uprawy, Nawożenia i Gleboznawstwa – Państwowy Instytut Badawczy

W przypadku deklaracji dodatkowej płatności. Retencjonowanie wody na obszarach przyrodniczych, przy jednoczesnym braku deklaracji obszaru przyrodniczego, aplikacja zgłosi błąd.



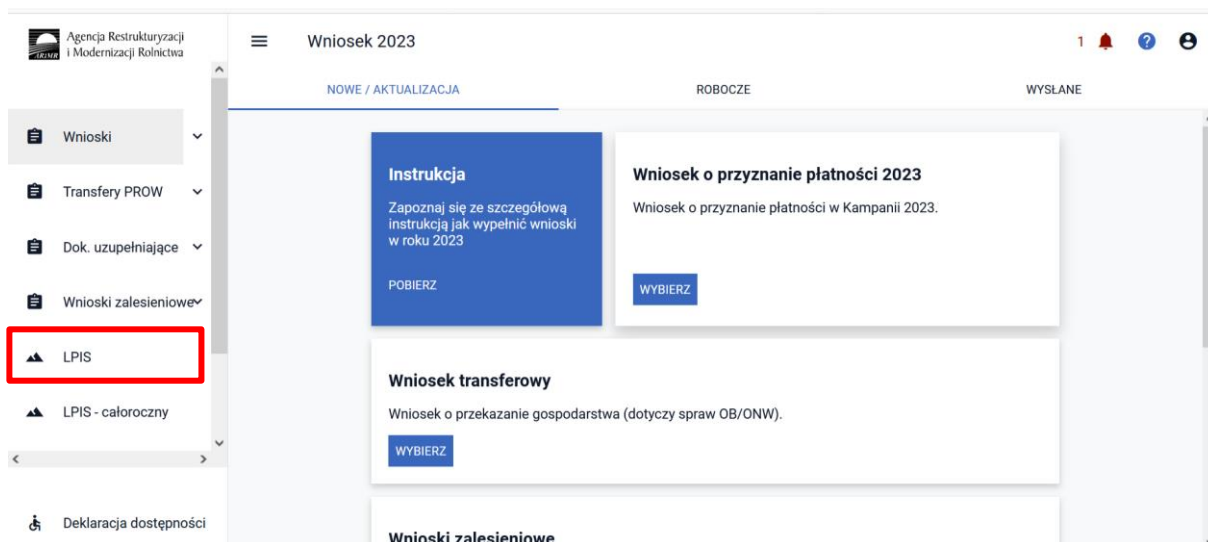
W przypadku wnioskowania o dodatkową płatność Retencjonowanie wody na obszarach przyrodniczych, w związku z tym, że rolnik w momencie składania wniosku o przyznanie płatności nie będzie wiedział, w którym miejscu i na jakiej powierzchni jego gruntów wystąpi zalanie lub podtopienie, nie ma możliwości wskazania tej płatności podczas deklaracji upraw na zakładce MAPA.

Wnioskowanie w ramach płatności Retencjonowanie wody na obszarach przyrodniczych dostępne jest tylko w zakładce WNIOSEK.

2. Deklaracja elementów krajobrazu rolniczego nieużytkowanych rolniczo – ostoje przyrody.

W przypadku, kiedy w planie działalności ekologicznej/rolnośrodowiskowej zostały wskazane elementy krajobrazu rolniczego nieużytkowanych rolniczo, należy we wniosku wskazać te elementy poprzez udostępnione narzędzia.

Deklaracji ostoi przyrody dokonujemy w zakładce LPIS, po uprzednim zapisaniu wersji roboczej wniosku.



W Panelu bocznym wybieramy zakładkę LPIS, a następnie funkcję narysuj [ikona „ołówka”] i wyświetlony zostaje panel z typami ostoi:

- żywoploty,
- zadrzewienia grupowe,
- zadrzewienia liniowe,
- miedze śródpolne,
- oczka wodne,
- drzewa wolnostojące,
- rowy,
- głązy.



Aby dokonać deklaracji ostoi należy z panelu bocznego wybrać opcję [Narysuj] i wybrać dany typ z listy aktywując funkcję rysowania. Następnie należy zaznaczyć na danej działce ewidencyjnej.

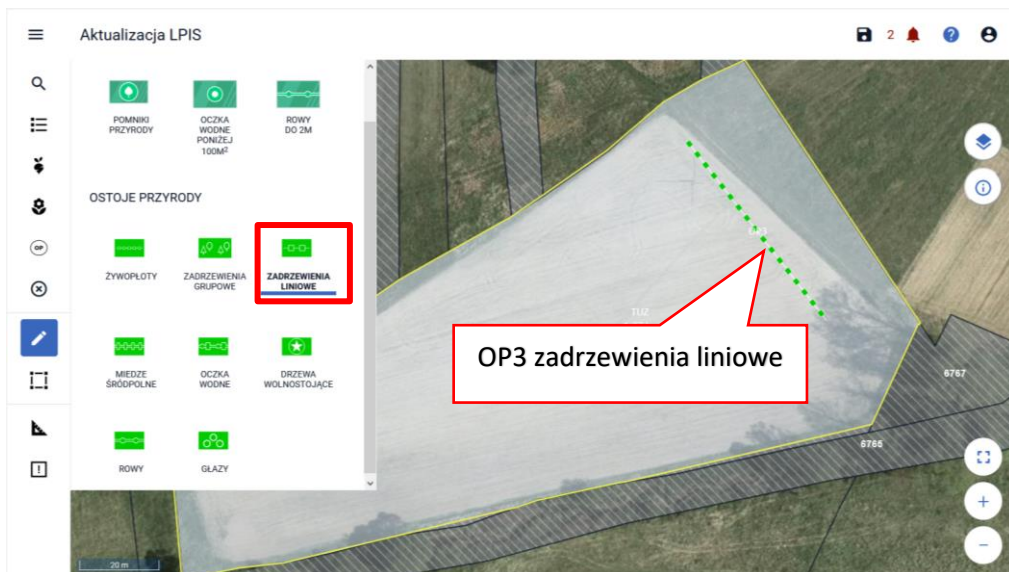
Deklaracja żywoplotów – obiekty liniowe:




Deklaracja zadrzewień grupowych – obiekty powierzchniowe:



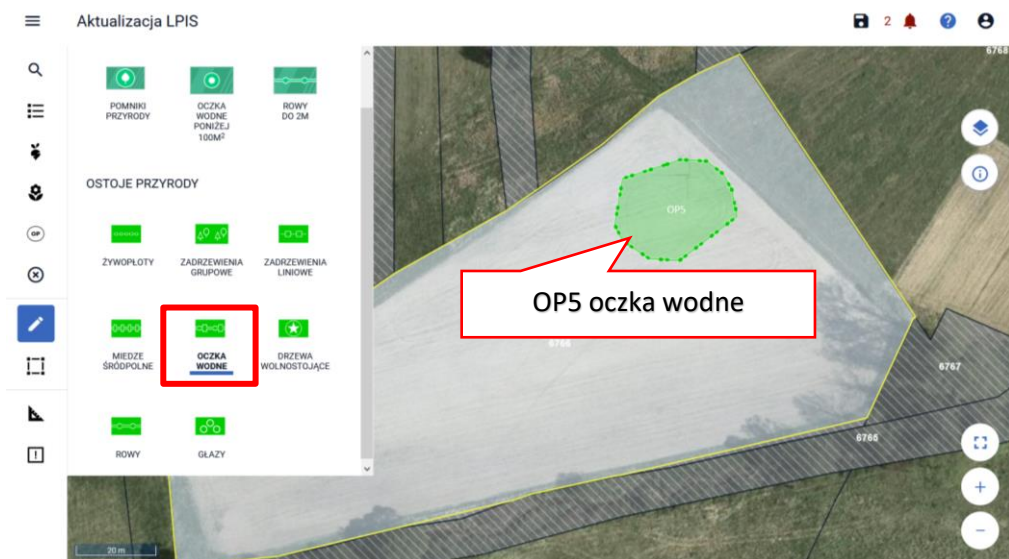
Deklaracja zadrzewień liniowych – obiekty liniowe:



Deklaracja miedz śródpolnych – obiekty liniowe




Deklaracja oczek wodnych – obiekty powierzchniowe



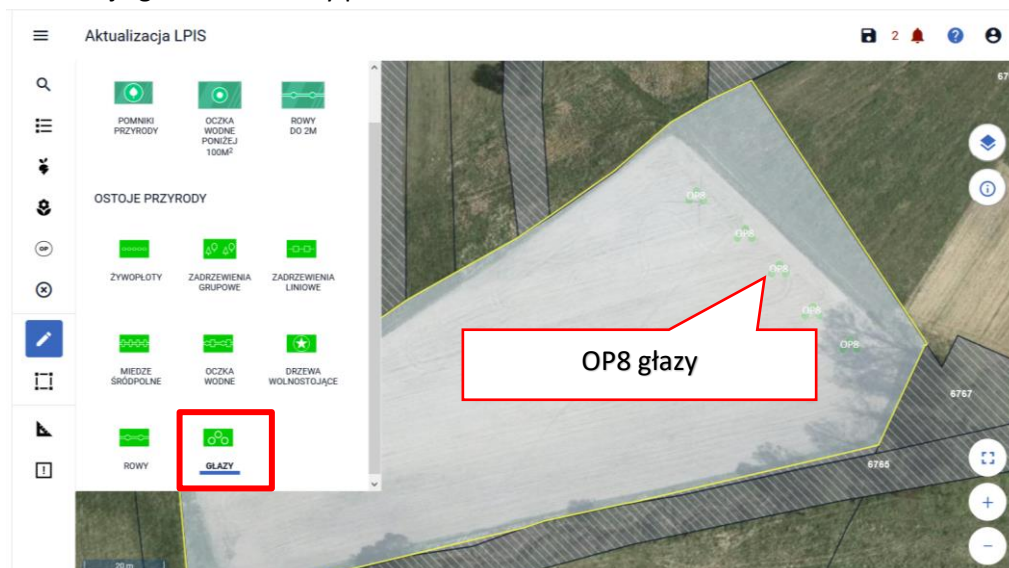
Deklaracja drzew wolnostojących – obiekty punktowe



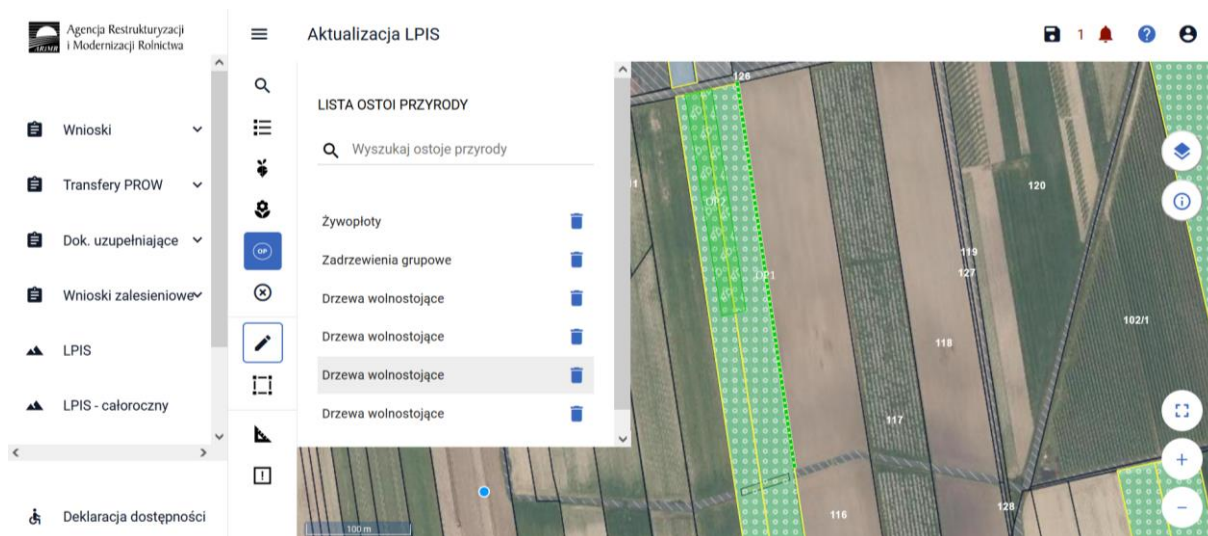
Deklaracja rowów – obiekty liniowe:



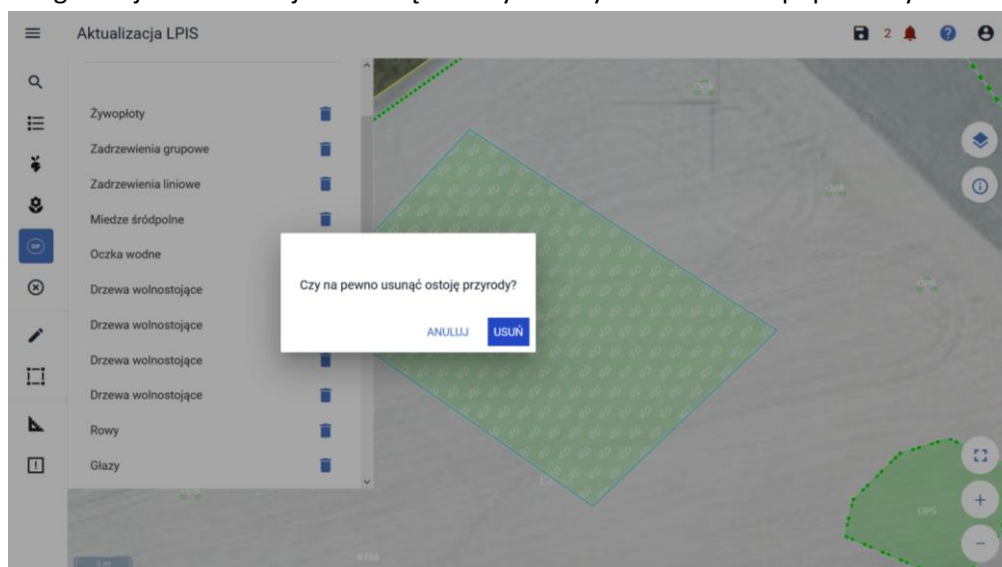
Deklaracja głązów – obiekty punktowe:



Lista zadeklarowanych ostoi przyrody w ramach wniosku dostępna jest w panelu bocznym **[Lista ostoi przyrody]**:



Z tego miejsca możliwe jest usunięcie narysowanych elementów poprzez wybranie ikony kosza.



Po potwierdzeniu usunięcia danego elementu, znika on z pozycji listy oraz z widoku mapy.

3. Przeniesienie posiadania gruntów lub stada zwierząt ras lokalnych albo śmierci rolnika albo następcstwa prawnego, które nastąpiło po doręczeniu decyzji w sprawie przyznania, płatności rolno-środowiskowo-klimatycznej - zobowiązania kontynuacyjne PROW 2014-2020 i ekologicznej za poprzedni rok.

Wniosek o przyznanie płatności rolno-środowiskowo-klimatycznej - zobowiązania kontynuacyjne PROW 2014-2020/płatności ekologicznej - zobowiązania kontynuacyjne w ramach PROW 2014-2020 (RE1420) można także złożyć:

- 1) w przypadku, gdy nastąpiło przeniesienie posiadania gruntów lub stada zwierząt ras lokalnych w wyniku umowy sprzedaży, umowy dzierżawy lub innej umowy albo;

- 2) w razie śmierci rolnika albo;
- 3) w razie rozwiązania albo przekształcenia rolnika lub wystąpienia innego zdarzenia prawnego, w wyniku którego zaistniało następstwo prawne.

Jeżeli rolnik zamierza kontynuować podjęte przez przekazującego zobowiązanie rolno-środowiskowo-klimatyczne lub zobowiązanie ekologiczne, to w przypadku przeniesienia posiadania gruntów lub stada zwierząt ras lokalnych objętych zobowiązaniem rolno-środowiskowo-klimatycznym/zobowiązaniem ekologicznym albo śmierci rolnika albo następstwa prawnego, które **nastąpiło po doręczeniu decyzji w sprawie przyznania płatności rolno-środowiskowo-klimatycznej - zobowiązania kontynuacyjne PROW 2014-2020/płatności ekologicznej** zobowiązania kontynuacyjne w ramach PROW 2014-2020 (RE1420) i **zanim złożył on wniosek o przyznanie płatności rolno-środowiskowo-klimatycznej - zobowiązania kontynuacyjne PROW 2014-2020 i ekologicznej-zobowiązania kontynuacyjne w ramach PROW 2014-2020 (RE1420) za dany rok**, nowemu posiadaczowi lub spadkobiercy/zapisobiercy windykacyjnemu lub następcy prawnemu tych gruntów lub stada zwierząt ras lokalnych mogą być przyznane kolejne płatności rolno-środowiskowo-klimatyczne/płatności ekologiczne, jeżeli są spełnione następujące warunki:

- ✓ wnioskodawca spełnia warunki przyznania pomocy,
- ✓ nie sprzeciwia się to przepisom oraz istocie i celowi działania, w ramach którego przyznano pomoc,
- ✓ zostaną przez wnioskodawcę przejęte zobowiązania związane z przyznaną pomocą,
- ✓ środki finansowe z tytułu pomocy nie zostały w całości wypłacone.

3.1. Wniosek w przypadku przeniesienia posiadania gruntów lub stada zwierząt ras lokalnych w wyniku umowy sprzedaży, umowy dzierżawy lub innej umowy.

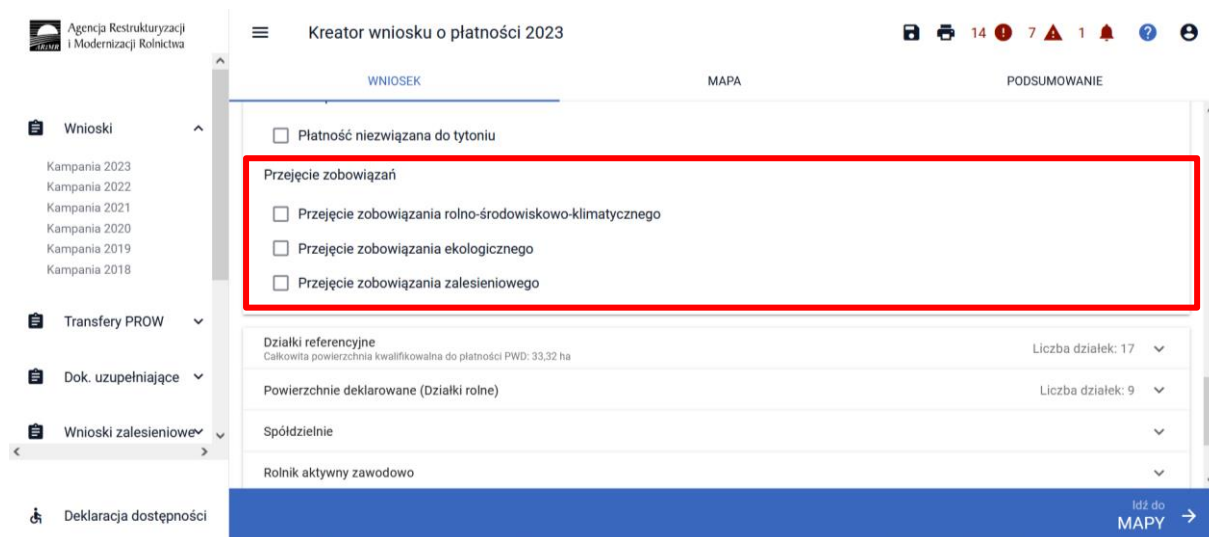
Wniosek w przypadku przeniesienia posiadania gruntów lub stada zwierząt ras lokalnych albo śmierci rolnika albo następstwa prawnego składa rolnik (wnioskodawca), który będzie kontynuował zobowiązanie rolno-środowiskowo-klimatyczne/zobowiązanie ekologiczne- zobowiązania kontynuacyjne 2014-2020 podjęte przez przekazującego/spadkodawcę/zapisodawcę windykacyjnego/ poprzednika prawnego (dotyczy również sytuacji, gdy rolnik realizuje „własne” zobowiązanie rolno-środowiskowo-klimatyczne/zobowiązanie ekologiczne i dodatkowo przejmuje zobowiązanie od przekazującego/spadkodawcy/zapisodawcy windykacyjnego/ poprzednika prawnego).

Wniosek w przypadku przeniesienia posiadania gruntów lub stada zwierząt ras lokalnych albo śmierci rolnika albo następstwa prawnego nowy posiadacz albo spadkobierca/zapisobierca windykacyjny albo następca prawny składa do kierownika biura powiatowego Agencji, do którego został złożony przez przekazującego/spadkodawcę /zapisodawcę windykacyjnego/poprzednika prawnego, wniosek o przyznanie płatności i rolno-środowiskowo-klimatycznej/płatności ekologicznej - zobowiązania kontynuacyjne, za poprzedni rok.

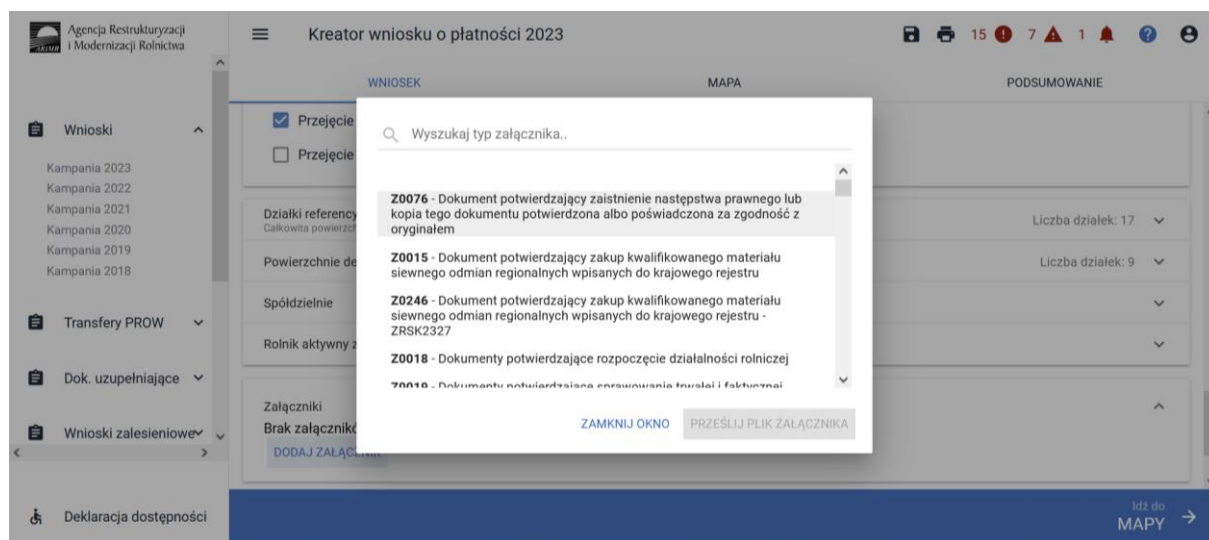
W przypadku działek rolnych lub zwierząt przejętych w wyniku przeniesienia posiadania gruntów/ stada zwierząt albo śmierci rolnika albo następstwa prawnego, na których nowy posiadacz lub spadkobierca lub zapisobierca windykacyjny lub następca prawny zamierza kontynuować realizację

zobowiązania rolno-środowiskowo-klimatycznego lub ekologicznego, w aplikacji eWniosekPlus należy zaznaczyć odpowiedni checkbox:

- ✓ Przejęcie zobowiązania rolno-środowiskowo-klimatycznego
- ✓ Przejęcie zobowiązania ekologicznego



A następnie należy zadeklarować przejęte działki rolne lub zwierzęta do płatności zgodnie z wytycznymi zawartymi w niniejszej instrukcji oraz obowiązkowo dołączyć odpowiednie załączniki, wymagane w przypadku przejęcia zobowiązania.



Obligatoryjne załączniki do wniosku w przypadku przeniesienia posiadania gruntów lub stada zwierząt ras lokalnych:

- oświadczenie o kontynuowaniu realizacji zobowiązania rolno-środowiskowo-klimatycznego (PROW 2014-2020)/ zobowiązania ekologicznego (PROW 2014-2020) (O-25/394);
- oświadczenie współposiadacza o wyrażeniu zgody na przyznanie płatności wnioskodawcy (O-1/1001) – dokument składany, gdy grunty objęte zobowiązaniem są przedmiotem współposiadania;

- umowa sprzedaży, dzierżawy lub inna umowa, w wyniku której zostało przeniesione posiadanie gruntów lub stada objętych zobowiązaniem rolno-środowiskowo-klimatycznym/ zobowiązaniem ekologicznym podjętym przez rolnika, albo kopia tej umowy poświadczoną za zgodność z oryginałem przez notariusza lub przez występującego w sprawie pełnomocnika będącego radcą prawnym albo adwokatem albo potwierdzoną za zgodność z oryginałem przez upoważnionego pracownika Agencji;
- dokument potwierdzający zakup kwalifikowanego materiału siewnego odmian regionalnych i amatorskich wpisanych do krajowego rejestru – dokument składany w przypadku kontynuacji zobowiązania rolno-środowiskowo-klimatycznego w ramach wariantu 6.1 Pakietu 6;
- oświadczenie o grupie rolników lub grupie rolników i zarządców ubiegających się o przyznanie płatności rolno-środowiskowo-klimatycznej (PROW 2014-2020) (O-1/394) – dokument składany w przypadku kontynuacji zobowiązania rolno-środowiskowo-klimatycznego, jeżeli warunek posiadania minimalnej powierzchni użytków rolnych (co najmniej 3 ha w przypadku Pakietu 1 lub co najmniej 1 ha w przypadku pozostałych pakietów) lub warunek posiadania minimalnej powierzchni obszarów przyrodniczych (co najmniej 1 ha w przypadku Pakietu 4 lub 5) spadkobierca lub zapisobierca windykacyjny lub następca prawny rolnika lub nowy posiadacz spełnia łącznie z co najmniej jednym innym rolnikiem lub zarządcą ubiegającymi się o przyznanie płatności rolno-środowiskowo-klimatycznej;
- oświadczenie zawierające wskazanie zwierząt, jakie zostały zakwalifikowane do programu ochrony zasobów genetycznych ras lokalnych (w zależności od gatunku zwierzęcia w Pakiecie 7: OB-1/394, OK-1/394, OO-1/394, OL-1/394, OC-1/394 – w przypadku płatności rolno-środowiskowo-klimatycznej (PROW 2014-2020)) – w przypadku, gdy wniosek spadkodawcy lub zapisodawcy windykacyjnego lub rolnika dotyczy Pakietu 7 rolno-środowiskowo-klimatycznego spadkobierca lub zapisobierca windykacyjny lub następca prawny rolnika lub nowy posiadacz dołącza kopię dokumentu obejmującego oświadczenia:
 - a) spadkobiercy lub zapisobiercy windykacyjnego lub następcy rolnika lub nowego posiadacza,
 - b) podmiotu prowadzącego księgi hodowlane – w przypadku kłaczy, loch i owiec matek,
 - c) podmiotu upoważnionego do realizacji lub koordynacji działań w zakresie ochrony zasobów genetycznych – w przypadku krów, kłaczy, loch i owiec matek,
 – zawierające wskazanie zwierząt, jakie zostały zakwalifikowane do programu ochrony zasobów genetycznych ras lokalnych;
- oświadczenie o grupie rolników, ubiegających się o przyznanie płatności ekologicznej (PROW 2014-2020) (O-1/395) – dokument składany w przypadku, gdy warunek posiadania minimalnej powierzchni użytków rolnych lub warunek posiadania zwierząt w zakresie Pakietu 5, 6, 11 i 12 wnioskodawca spełnia łącznie, z co najmniej jednym rolnikiem ubiegającym się o przyznanie płatności ekologicznej lub rolnik ubiega się o uwzględnienie zwierząt, będących w posiadaniu innego rolnika ubiegającego się o przyznanie płatności ekologicznej lub jego małżonka, do ustalenia powierzchni, do której rolnikowi przysługuje płatność w ramach Pakietu 5 lub 11;
- oświadczenie o zobowiązaniu do utrzymania minimalnej obsady drzew, przez 2 lata od zakończenia realizacji zobowiązania ekologicznego – dotyczy płatności ekologicznej (PROW 2014-2020) (O-25/394) – dokument składany w przypadku deklaracji wariantu 10.1.1 lub wariantu 10.2 po raz pierwszy, gdy w poprzednich latach było realizowane zobowiązanie ekologiczne w ramach wariantu 4.1.2 lub wariantu 10.2;
- oświadczenie o zapłacie na rzecz Agencji w przypadku gdyby w trakcie realizacji zobowiązania wystąpiły okoliczności stanowiące podstawę do zwrotu płatności (O-25/394);

- oświadczenie o zapłacie na rzecz Agencji w przypadku gdyby w okresie 2 lat od zakończenia realizacji zobowiązania wystąpiły okoliczności stanowiące podstawę do zwrotu płatności (O-25/394) – dokument składany w przypadku kontynuacji zobowiązania ekologicznego w ramach wariantu 10.1.1 lub wariantu 10.1.2;
- oświadczenie o wyrażeniu zgody na przyznanie płatności ekologicznej (PROW 2014-2020) z uwzględnieniem zwierząt, będących w posiadaniu małżonka - dotyczy płatności ekologicznej (PROW 2014-2020) (O-3/394), dokument składany w przypadku, gdy warunek posiadania zwierząt spełnia małżonek rolnika ubiegającego się o przyznanie płatności w ramach Pakietu 5, 6, 11, 12 lub rolnik ubiega się o uwzględnienie zwierząt będących w posiadaniu jego małżonka, do ustalenia powierzchni, do której rolnikowi przysługuje płatność w ramach Pakietu 5 lub 11 lub rolnik ubiega się o płatność w ramach Pakiet 13 i do spełnienia warunku obsady mają być brane pod uwagę zwierzęta posiadane przez współmałżonka.

W przypadku, kiedy we wniosku zostanie zaznaczone przejęcie zobowiązania a nie zostaną dołączone załączniki, aplikacja zgłosi błąd:

„Na wniosku zaznaczono przejęcie zobowiązania rolno-środowiskowo-klimatycznego lub ekologicznego w ramach PROW 2014-2020 a nie dołączono żadnego związanego z tym przejęciem załącznika.”



Wszystkie niezbędne załączniki należy dodać w zakładce WNIOSEK w sekcji załączniki.

Natomiast w przypadku, kiedy zostanie dołączony załącznik dotyczący przejęcia zobowiązania PRSK1420/RE1420 a nie zostanie zaznaczony checkbox dotyczący przejęcia zobowiązania, aplikacja zgłosi błąd:

„Dołączony został załącznik związany z przejęciem zobowiązania, a nie zaznaczono żadnego przejęcia zobowiązania.”

Aby zaznaczyć na wniosku przejęcie zobowiązania PRSK1420 lub RE1420 należy na pierwszej stronie w zakładce WNIOSEK w sekcji Płatności i tam zaznaczyć odpowiednie wnioskowanie.

3.2. Wniosek w przypadku śmierci rolnika

Jeżeli śmierć rolnika nastąpiła po doręczeniu decyzji w sprawie przyznania płatności rolno-środowiskowo-klimatycznej - zobowiązania kontynuacyjne PROW 2014-2020/płatności ekologicznej - zobowiązania kontynuacyjne PROW 2014-2020 za poprzedni rok i zanim spadkodawca/ zapisodawca windykacyjny złożył wniosek o przyznanie płatności rolno-środowiskowo-klimatycznej - zobowiązania kontynuacyjne PROW 2014-2020/ płatności ekologicznej - zobowiązania kontynuacyjne PROW 2014-2020 za dany rok, jego spadkobierca/zapisobierca windykacyjny składa wniosek o przyznanie tej płatności **w terminie 7 miesięcy od dnia otwarcia spadku.**

Płatność rolno-środowiskowo-klimatyczna/płatność ekologiczna za dany rok może zostać przyznana spadkobiercy/zapisobiercy windykacyjnemu, jeżeli wniosek o przyznanie płatności rolno-środowiskowo-klimatycznej - zobowiązania kontynuacyjne PROW 2014-2020/płatności ekologicznej zobowiązania kontynuacyjne PROW 2014-2020, spadkobierca/zapisobierca windykacyjny złożył w terminie od dnia 15 marca do dnia 15 maja 2023 roku i nie później niż do dnia 9 czerwca tego roku, z tym, że złożenie wniosku po terminie 15 maja 2023 roku skutkować będzie zmniejszeniem należnej kwoty płatności o 1% za każdy dzień roboczy opóźnienia.

Wniosek rozpatrywany jest jedynie w zakresie, w jakim został on prawidłowo wypełniony, w terminie do 9 czerwca 2023 r., oraz na podstawie dołączonych do niego prawidłowych dokumentów. Braki we wniosku oraz na załącznikach i na materiale graficznym (z wyjątkiem błędów oczywistych), uzupełnione po dniu 9 czerwca 2023 r., nie są uwzględniane w prowadzonym postępowaniu administracyjnym w sprawie przyznania płatności lub wypłaty pomocy.

Zasada ta nie ma zastosowania do załączników dotyczących przejęcia zobowiązania, które w przypadku ich dołączenia po terminie 9 czerwca 2023 r. zostaną uwzględnione w postępowaniu dotyczącym przejęcia zobowiązania w celu przyznania płatności za kolejne lata.

Jeżeli wniosek o przyznanie płatności w przypadku śmierci rolnika został złożony po terminie 9 czerwca 2023 roku, ale **w terminie 7 miesięcy od dnia otwarcia spadku**, płatności rolno-środowiskowo-klimatycznej - zobowiązania kontynuacyjne PROW 2014-2020/płatności ekologicznej zobowiązania kontynuacyjne PROW 2014-2020, za dany rok nie przyznaje się, a spadkobierca/zapisobierca windykacyjny jest uprawniony do ubiegania się o przyznanie płatności rolno-środowiskowo-klimatycznej - zobowiązania kontynuacyjne PROW 2014-2020/płatności ekologicznej - zobowiązania kontynuacyjne PROW 2014-2020, w latach następnych (kontynuowania realizacji zobowiązania podjętego przez spadkodawcę/zapisodawcę windykacyjnego).

Obligatoryjne załączniki do wniosku w przypadku śmierci rolnika:

- odpis prawomocnego postanowienia sądu o stwierdzeniu nabycia spadku albo odpis prawomocnego postanowienia sądu o stwierdzeniu nabycia przedmiotu windykacyjnego; albo
- zarejestrowany akt poświadczenia dziedziczenia sporządzony przez notariusza; albo
- w przypadku gdy nie zostało zakończone postępowanie sądowe o stwierdzenie nabycia spadku albo nabycia przedmiotu windykacyjnego – oświadczenie spadkobiercy lub zapisobiercy windykacyjnego rolnika lub zapisodawcy windykacyjnego o złożeniu wniosku o stwierdzenie nabycia spadku lub przedmiotu zapisu windykacyjnego;
- oświadczenie o kontynuowaniu realizacji zobowiązania rolno-środowiskowo-klimatycznego (PROW 2014-2020)/ zobowiązania ekologicznego (PROW 2014-2020) (O-25/394);
- dokument potwierdzający zakup kwalifikowanego materiału siewnego odmian regionalnych i amatorskich wpisanych do krajowego rejestru – dokument składany w przypadku kontynuacji zobowiązania rolno-środowiskowo-klimatycznego w ramach wariantu 6.1 pakietu 6;
- oświadczenie o grupie rolników lub grupie rolników i zarządców ubiegających się o przyznanie płatności rolno-środowiskowo-klimatycznej - zobowiązania kontynuacyjne (PROW 2014-2020) (O-1/394) – dokument składany w przypadku kontynuacji zobowiązania rolno-środowiskowo-klimatycznego, jeżeli warunek posiadania minimalnej powierzchni użytków rolnych (co najmniej 3 ha w przypadku pakietu 1 lub co najmniej 1 ha w przypadku pozostałych pakietów) lub warunek posiadania minimalnej powierzchni obszarów przyrodniczych (co najmniej 1 ha w przypadku pakietu 4 lub 5) spadkobierca lub zapisobierca windykacyjny lub następca prawny rolnika lub nowy posiadacz spełnia łącznie z co najmniej jednym innym rolnikiem lub zarządcą ubiegającymi się o przyznanie płatności rolno-środowiskowo-klimatycznej - zobowiązania kontynuacyjne PROW 2014-2020;
- oświadczenie zawierające wskazanie zwierząt, jakie zostały zakwalifikowane do programu ochrony zasobów genetycznych ras lokalnych- (w zależności od gatunku zwierzęcia w pakiecie 7: OB-1/394, OK-1/394, OO-1/394, OL-1/394, OC-1/394 – w przypadku płatności rolno-środowiskowo-klimatycznej - zobowiązania kontynuacyjne (PROW 2014-2020)) – w przypadku, gdy wniosek spadkodawcy lub zapisodawcy windykacyjnego lub rolnika dotyczy pakietu 7 rolno-środowiskowo-klimatycznego spadkobierca lub zapisobierca windykacyjny lub następca prawny rolnika lub nowy posiadacz dołącza kopię dokumentu obejmującego oświadczenia:
 - a) spadkobiercy lub zapisobiercy windykacyjnego lub następcy rolnika lub nowego posiadacza,
 - b) podmiotu prowadzącego księgi hodowlane – w przypadku kłaczy, loch i owiec matek,
 - c) podmiotu upoważnionego do realizacji lub koordynacji działań w zakresie ochrony zasobów genetycznych – w przypadku krów, kłaczy, loch i owiec matek,– zawierające wskazanie zwierząt, jakie zostały zakwalifikowane do programu ochrony zasobów genetycznych ras lokalnych;

- oświadczenie o grupie rolników, ubiegających się o przyznanie płatności ekologicznej (PROW 2014-2020) (O-1/395) – dokument składany w przypadku, gdy warunek posiadania minimalnej powierzchni użytków rolnych lub warunek posiadania zwierząt w zakresie pakietu 5, 6, 11 i 12 wnioskodawca spełnia łącznie, z co najmniej jednym rolnikiem ubiegającym się o przyznanie płatności ekologicznej lub rolnik ubiega się o uwzględnienie zwierząt, będących w posiadaniu innego rolnika ubiegającego się o przyznanie płatności ekologicznej lub jego małżonka, do ustalenia powierzchni, do której rolnikowi przysługuje płatność w ramach pakietu 5 lub 11.;
- oświadczenie o zobowiązaniu do utrzymania minimalnej obsady drzew, przez 2 lata od zakończenia realizacji zobowiązania ekologicznego - dotyczy płatności ekologicznej (PROW 2014-2020) (O-25/394) – dokument składany w pierwszym roku deklaracji wariantu 10.1.1 lub 10.2 z uprawą drzew, a wcześniej realizowane było zobowiązanie w ramach wariantu 4.1.1 lub 4.2.;
- oświadczenie o wyrażeniu zgody na przyznanie płatności ekologicznej (PROW 2014-2020) z uwzględnieniem zwierząt, będących w posiadaniu małżonka - dotyczy płatności ekologicznej (PROW 2014-2020) (O-5/395), dokument składany w przypadku, gdy warunek posiadania zwierząt spełnia małżonek rolnika ubiegającego się o przyznanie płatności w ramach Pakietu 5, 6, 11, 12 lub rolnik ubiega się o uwzględnienie zwierząt będących w posiadaniu jego małżonka, do ustalenia powierzchni, do której rolnikowi przysługuje płatność w ramach Pakietu 5 lub 11 lub rolnik ubiega się o płatność w ramach Pakiet 13 i do spełnienia warunku obsady mają być brane pod uwagę zwierzęta posiadanie przez współmałżonka.

Jeżeli z postanowienia sądu o stwierdzeniu nabycia spadku/nabycia przedmiotu windykacyjnego albo z zarejestrowanego aktu poświadczenia dziedziczenia sporządzonego przez notariusza wynika, że uprawnionych do nabycia spadku jest więcej niż jeden spadkobierca/zapisobierca windykacyjny, spadkobierca/zapisobierca windykacyjny dołącza do wniosku o przyznanie płatności rolno-środowiskowo-klimatycznej - zobowiązania kontynuacyjne PROW 2014-2020/płatności ekologicznej - zobowiązania kontynuacyjne PROW 2014-2020 albo składa wraz z odpisem postanowienia sądu, **oświadczenia pozostałych spadkobierców/zapisobierców windykacyjnych, że wyrażają zgodę na przyznanie temu spadkobiercy/zapisobiercy windykacyjnemu płatności rolno-środowiskowo-klimatycznej - zobowiązania kontynuacyjne PROW 2014-2020/płatności ekologicznej - zobowiązania kontynuacyjne PROW 2014-2020 (O-29/394).**

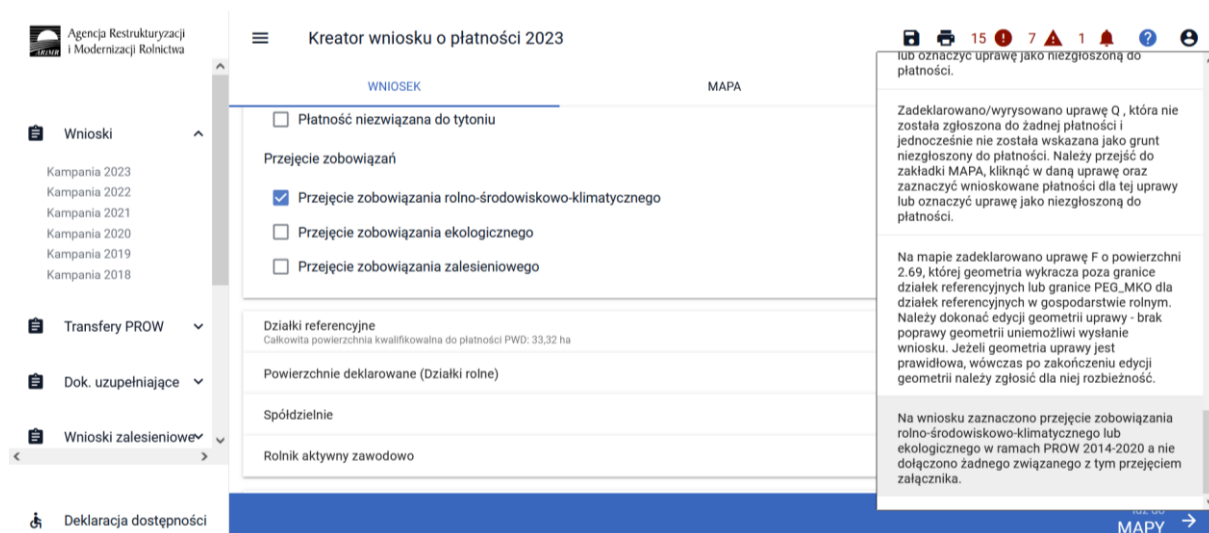
Zgoda nie jest wymagana, jeżeli miałyby być wyrażona przez małoletniego, a wniosek został złożony przez spadkobiercę/zapisobiercę windykacyjnego będącego przedstawicielem ustawowym tego małoletniego.

W przypadku, gdy nie zostało zakończone postępowanie sądowe o stwierdzenie nabycia spadku albo nabycia przedmiotu windykacyjnego, spadkobierca/zapisobierca windykacyjny składa odpis prawomocnego postanowienia sądu o stwierdzeniu nabycia spadku albo odpis prawomocnego postanowienia sądu o stwierdzeniu nabycia przedmiotu windykacyjnego **w terminie 14 dni od dnia uprawomocnienia się tego postanowienia.**

W przypadku, gdy nie zostało zakończone postępowanie sądowe o stwierdzenie nabycia spadku albo nabycia przedmiotu zapisu windykacyjnego, decyzję w sprawie przyznania płatności rolno-środowiskowo-klimatycznej - zobowiązania kontynuacyjne PROW 2014-2020/płatności ekologicznej - zobowiązania kontynuacyjne PROW 2014-2020 spadkobiercy/zapisobiercy windykacyjnemu wydaje

się po złożeniu przez tego spadkobiercę odpisu prawomocnego postanowienia sądu o stwierdzeniu nabycia spadku albo po złożeniu przez zapisobiercę windykacyjnego prawomocnego postanowienia sądu o stwierdzeniu nabycia przedmiotu windykacyjnego.

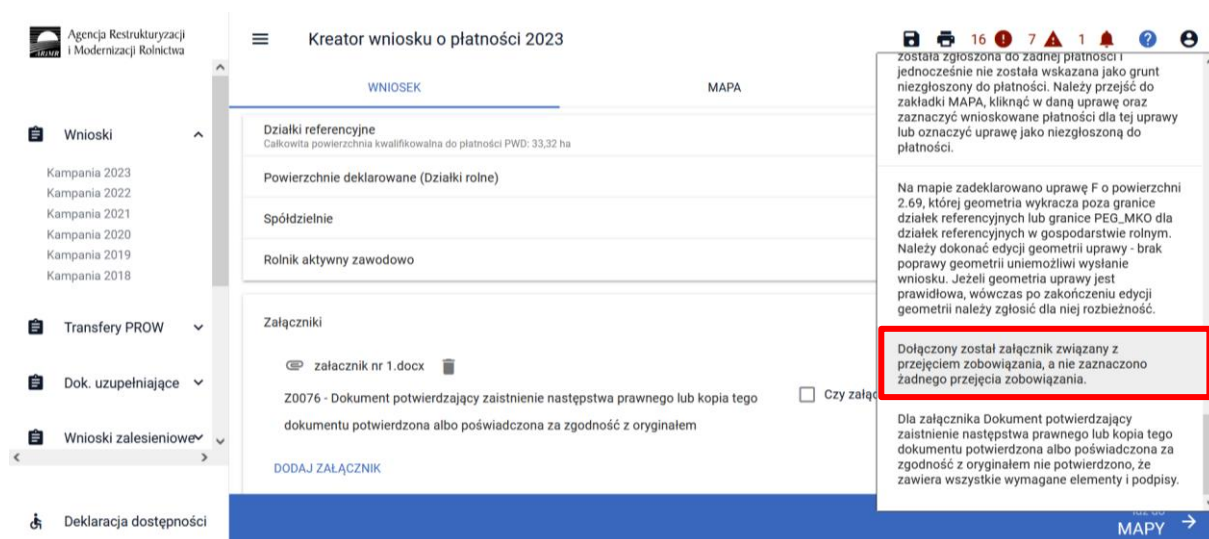
W przypadku, kiedy we wniosku zostanie zaznaczone przejście zobowiązania a nie zostaną dołączone załączniki, aplikacja zgłosi błąd:



Wszystkie niezbędne załączniki należy dodać w zakładce WNIOSEK w sekcji załączniki.

Natomiast w przypadku, kiedy zostanie dołączony załącznik dotyczący przejścia zobowiązania PRSK1420/RE1420 a nie zostanie zaznaczony checkbox dotyczący przejścia zobowiązania, aplikacja zgłosi błąd:

„Dołączony został załącznik związany z przejściem zobowiązania, a nie zaznaczono żadnego przejścia zobowiązania.”



Aby zaznaczyć na wniosku przejście zobowiązania PRSK1420 lub RE1420 należy na pierwszej stronie w zakładce WNIOSEK w sekcji Płatności, zaznaczyć odpowiednie wnioskowanie.

3.3. Wniosek w przypadku rozwiązania albo przekształcenia rolnika lub wystąpienia innego zdarzenia prawnego, w wyniku, którego zaistniało następstwo prawne

Jeżeli następstwo prawne, nastąpiło po doręczeniu decyzji w sprawie przyznania płatności rolno-środowiskowo-klimatycznej - zobowiązania kontynuacyjne PROW 2014-2020/płatności ekologicznej - zobowiązania kontynuacyjne PROW 2014-2020, za poprzedni rok i zanim rolnik złożył wniosek o przyznanie płatności rolno-środowiskowo-klimatycznej - zobowiązania kontynuacyjne PROW 2014-2020/płatności ekologicznej - zobowiązania kontynuacyjne PROW 2014-2020 za dany rok, jego następcą prawny składa **wniosek o przyznanie tej płatności w terminie 7 miesięcy od dnia wystąpienia zdarzenia prawnego, w wyniku którego zaistniało następstwo prawne.**

Płatność rolno-środowiskowo-klimatyczna/płatność ekologiczna za dany rok może zostać przyznana następcy prawnemu, jeżeli wniosek o przyznanie płatności rolno-środowiskowo-klimatycznej - zobowiązania kontynuacyjne PROW 2014-2020/ płatności ekologicznej - zobowiązania kontynuacyjne PROW 2014-2020, następcą prawny złożył w terminie od dnia 15 marca do dnia 15 maja 2023 roku i nie później niż do dnia 9 czerwca 2023 r., z tym, że złożenie wniosku po terminie 16 maja skutkować będzie zmniejszeniem należnej kwoty płatności o 1% za każdy dzień roboczy opóźnienia.

Wniosek rozpatrywany jest jedynie w zakresie, w jakim został on prawidłowo wypełniony, w terminie do 9 czerwca 2023 r., oraz na podstawie dołączonych do niego prawidłowych dokumentów. Braki we wniosku oraz na załącznikach i na materiale graficznym (z wyjątkiem błędów oczywistych), uzupełnione po dniu 9 czerwca 2023 r., nie są uwzględniane w prowadzonym postępowaniu administracyjnym w sprawie przyznania płatności lub wypłaty pomocy.

Zasada ta nie ma zastosowania do załączników dotyczących przejęcia zobowiązania, które w przypadku ich dołączenia po terminie 9 czerwca 2023 r. zostaną uwzględnione w postępowaniu dotyczącym przejęcia zobowiązania w celu przyznania płatności za kolejne lata.

Jeżeli wniosek o przyznanie płatności został złożony po terminie 9 czerwca 2023 roku, ale **w terminie 7 miesięcy od dnia zdarzenia prawnego, w wyniku, którego zaistniało następstwo prawne,** płatności rolno-środowiskowo-klimatycznej - zobowiązania kontynuacyjne PROW 2014-2020/płatności ekologicznej - zobowiązania kontynuacyjne PROW 2014-2020, za dany rok nie przyznaje się, a następcą prawny rolnika jest uprawniony do ubiegania się o przyznanie płatności rolno-środowiskowo-klimatycznej - zobowiązania kontynuacyjne PROW 2014-2020/płatności ekologicznej - zobowiązania kontynuacyjne PROW 2014-2020, za następne lata (kontynuowania realizacji zobowiązania podjętego przez poprzednika prawnego). Termin na złożenie wniosku nie podlega przywróceniu.

Obligatoryjne załączniki do wniosku w przypadku następstwa prawnego:

- oświadczenie o kontynuowaniu realizacji zobowiązania rolno-środowiskowo-klimatycznego (PROW 2014-2020)/zobowiązania ekologicznego (PROW 2014-2020) (O-25/394);
- dokument potwierdzający zaistnienie następstwa prawnego albo kopię tego dokumentu poświadczoną za zgodność z oryginałem przez notariusza lub przez występującego w sprawie pełnomocnika będącego radcą prawnym albo adwokatem albo potwierdzoną za zgodność z oryginałem przez upoważnionego pracownika Agencji;

- dokument potwierdzający zakup kwalifikowanego materiału siewnego odmian regionalnych i amatorskich wpisanych do krajowego rejestru - dokument składany w przypadku kontynuacji zobowiązania rolno-środowiskowo-klimatycznego w ramach wariantu 6.1 pakietu 6;
- oświadczenie o grupie rolników lub grupie rolników i zarządców ubiegających się o przyznanie płatności rolno-środowiskowo-klimatycznej - zobowiązania kontynuacyjne (PROW 2014-2020) (O-1/394) – dokument składany w przypadku kontynuacji zobowiązania rolno-środowiskowo-klimatycznego, jeżeli warunek posiadania minimalnej powierzchni użytków rolnych (co najmniej 3 ha w przypadku pakietu 1 lub co najmniej 1 ha w przypadku pozostałych pakietów) lub warunek posiadania minimalnej powierzchni obszarów przyrodniczych (co najmniej 1 ha w przypadku pakietu 4 lub 5) spadkobierca lub zapisobierca windykacyjny lub następca prawny rolnika lub nowy posiadacz spełnia łącznie z co najmniej jednym innym rolnikiem lub zarządcą ubiegającymi się o przyznanie płatności rolno-środowiskowo-klimatycznej - zobowiązania kontynuacyjne PROW 2014-2020;
- oświadczenie zawierające wskazanie zwierząt, jakie zostały zakwalifikowane do programu ochrony zasobów genetycznych ras lokalnych- (w zależności od gatunku zwierzęcia w Pakiecie 7: OB-1/394, OK-1/394, OO-1/394, OL-1/394, OC-1/394 – w przypadku płatności rolno-środowiskowo-klimatycznej - zobowiązania kontynuacyjne (PROW 2014-2020)) – w przypadku, gdy wniosek spadkodawcy lub zapisodawcy windykacyjnego lub rolnika dotyczy pakietu 7 zobowiązania rolno-środowiskowo-klimatycznego spadkobierca lub zapisobierca windykacyjny lub następca prawny rolnika lub nowy posiadacz dołącza kopię dokumentu obejmującego oświadczenia:
 - a) spadkobiercy lub zapisobiercy windykacyjnego lub następcy rolnika lub nowego posiadacza,
 - b) podmiotu prowadzącego księgi hodowlane – w przypadku kłaczy, loch i owiec matek,
 - c) podmiotu upoważnionego do realizacji lub koordynacji działań w zakresie ochrony zasobów genetycznych – w przypadku krów, kłaczy, loch i owiec matek,
 – zawierające wskazanie zwierząt, jakie zostały zakwalifikowane do programu ochrony zasobów genetycznych ras lokalnych;
- oświadczenie o grupie rolników, ubiegających się o przyznanie płatności ekologicznej (PROW 2014-2020) (O-1/395) – dokument składany w przypadku, gdy warunek posiadania minimalnej powierzchni użytków rolnych lub warunek posiadania zwierząt w zakresie pakietu 5, 6, 11 i 12 wnioskodawca spełnia łącznie, z co najmniej jednym rolnikiem ubiegającym się o przyznanie płatności ekologicznej lub rolnik ubiega się o uwzględnienie zwierząt, będących w posiadaniu innego rolnika ubiegającego się o przyznanie płatności ekologicznej lub jego małżonka, do ustalenia powierzchni, do której rolnikowi przysługuje płatność w ramach pakietu 5 lub 11;
- oświadczenie o zobowiązaniu do utrzymania minimalnej obsady drzew, przez 2 lata od zakończenia realizacji zobowiązania ekologicznego – dotyczy płatności ekologicznej (PROW 2014-2020) (O-25/394) – dokument składany w pierwszym roku deklaracji wariantu 10.1.1 lub 10.2 z uprawą drzew, a wcześniej realizowane było zobowiązanie w ramach wariantu 4.1.1 lub 4.2;
- oświadczenie o zapłacie na rzecz Agencji w przypadku gdyby w trakcie realizacji zobowiązania wystąpiły okoliczności stanowiące podstawę do zwrotu płatności (O-25/394);
- oświadczenie o zapłacie na rzecz Agencji w przypadku gdyby w okresie 2 lat od zakończenia realizacji zobowiązania wystąpiły okoliczności stanowiące podstawę do zwrotu płatności (O-25/394) – dokument składany w przypadku kontynuacji zobowiązania ekologicznego w ramach wariantu 10.1.1 lub wariantu 10.1.2;
- oświadczenie o wyrażeniu zgody na przyznanie płatności ekologicznej (PROW 2014-2020) z uwzględnieniem zwierząt, będących w posiadaniu małżonka – dotyczy płatności ekologicznej

(PROW 2014-2020) (O-5/395), dokument składany w przypadku, gdy warunek posiadania zwierząt spełnia małżonek rolnika ubiegającego się o przyznanie płatności w ramach Pakietu 5, 6, 11, 12 lub rolnik ubiega się o uwzględnienie zwierząt będących w posiadaniu jego małżonka, do ustalenia powierzchni, do której rolnikowi przysługuje płatność w ramach Pakietu 5 lub 11 lub rolnik ubiega się o płatność w ramach Pakiet 13 i do spełnienia warunku obsady mają być brane pod uwagę zwierzęta posiadane przez współmałżonka.

W przypadku, kiedy we wniosku zostanie zaznaczone przejście zobowiązania a nie zostaną dołączone załączniki, aplikacja zgłosi błąd:

„Na wniosku zaznaczono przejście zobowiązania PRSK1420 lub RE1420 a nie dołączono żadnego związanego z tym przejściem załącznika.”

The screenshot shows the 'Kreator wniosku o płatności 2023' interface. On the left, there is a sidebar with navigation options: 'Wnioski' (with sub-items for campaigns 2018-2023), 'Transfery PROW', 'Dok. uzupełniające', 'Wnioski zalesieniowe', and 'Deklaracja dostępności'. The main area is titled 'Kreator wniosku o płatności 2023' and has two tabs: 'WNIOSEK' and 'MAPA'. Under 'WNIOSEK', there are sections for 'Płatność niezwiązana do tytoniu', 'Przejęcie zobowiązań' (with 'Przejęcie zobowiązania rolno-środowiskowo-klimatycznego' checked), 'Działy referencyjne' (with a note about PWD: 33,32 ha), 'Powierzchnie deklarowane (Działy rolne)', 'Spółdzielnie', and 'Rolnik aktywny zawodowo'. On the right, a 'MAPA' tab is visible. A red box highlights an error message in the bottom right corner: 'Na wniosku zaznaczono przejście zobowiązania rolno-środowiskowo-klimatycznego lub ekologicznego w ramach PROW 2014-2020 a nie dołączono żadnego związanego z tym przejściem załącznika.'

Wszystkie niezbędne załączniki należy dodać w zakładce WNIOSEK w sekcji załączniki.

Natomiast w przypadku, kiedy zostanie dołączony załącznik dotyczący przejścia zobowiązania PRSK 1420/RE a nie zostanie zaznaczony checkbox dotyczący przejścia zobowiązania, aplikacja zgłosi błąd: *„Dołączony został załącznik związany z przejściem zobowiązania, a nie zaznaczono żadnego przejścia zobowiązania.”*

Agencja Restrukturyzacji i Modernizacji Rolnictwa

Kreator wniosku o płatności 2023

WNIOSEK MAPA

Działy referencyjne
Całkowita powierzchnia kwalifikowalna do płatności PWD: 33,32 ha

Powierzchnie deklarowane (Działy rolne)

Spółdzielnie

Rolnik aktywny zawodowo

Załączniki

załącznik nr 1.docx

Z0076 - Dokument potwierdzający zaistnienie następstwa prawnego lub kopia tego dokumentu potwierdzona albo poświadczona za zgodność z oryginałem Czy załącznik...

DODAJ ZAŁĄCZNIK

została zgłoszona do żadnej płatności i jednocześnie nie została wskazana jako grunt niezgłoszony do płatności. Należy przejść do zakładki MAPA, kliknąć w daną uprawę oraz zaznaczyć wnioskowane płatności dla tej uprawy lub oznaczyć uprawę jako niezgłoszoną do płatności.

Na mapie zadeklarowano uprawę F o powierzchni 2,69, której geometria wykracza poza granice działek referencyjnych lub granice PEG_MKO dla działek referencyjnych w gospodarstwie rolnym. Należy dokonać edycji geometrii uprawy - brak poprawy geometrii uniemożliwi wysłanie wniosku. Jeżeli geometria uprawy jest prawidłowa, wówczas po zakończeniu edycji geometrii należy zgłosić dla niej rozbieżność.

Dołączony został załącznik związany z przejęciem zobowiązania, a nie zaznaczono żadnego przejęcia zobowiązania.

Dla załącznika Dokument potwierdzający zaistnienie następstwa prawnego lub kopia tego dokumentu potwierdzona albo poświadczona za zgodność z oryginałem nie potwierdzono, że zawiera wszystkie wymagane elementy i podpisy.

MAPY

Aby zaznaczyć na wniosku przejęcie zobowiązania PRSK1420 lub RE1420 należy na pierwszej stronie w zakładce WNIOSEK w sekcji Płatności, zaznaczyć odpowiednie wnioskowanie.