

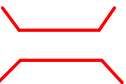
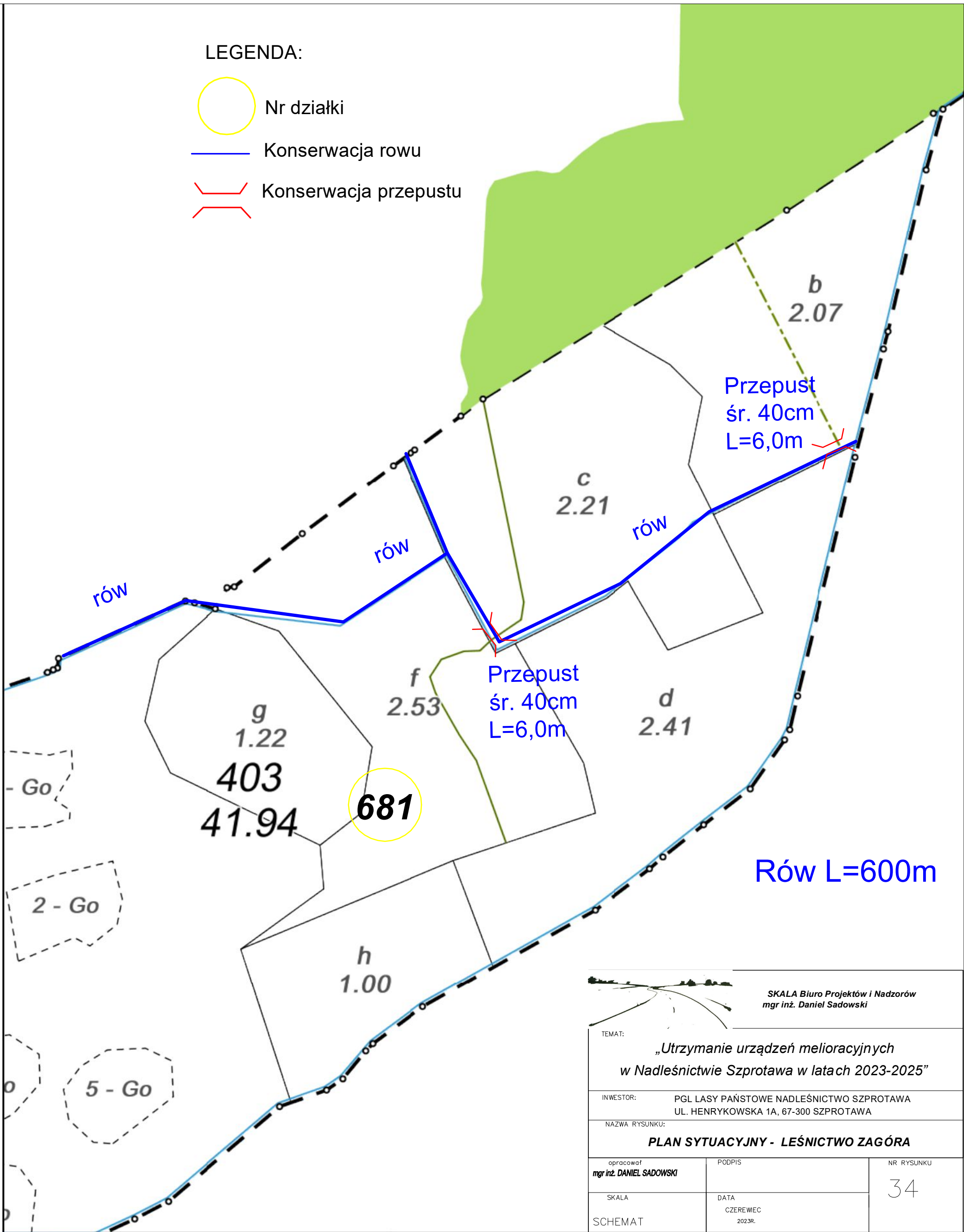


LEGENDA:

-  Nr działki
-  Konserwacja rowu
-  Konserwacja przepustu



SKALA Biuro Projektów i Nadzorów  
mgr inż. Daniel Sadowski

|  |                             |                  |
|--|-----------------------------|------------------|
| TEMAT:<br>„Utrzymanie urządzeń melioracyjnych<br>w Nadleśnictwie Szprotawa w latach 2023-2025” |                             |                  |
| INWESTOR:<br>PGL LASY PAŃSTWOWE NADLEŚNICTWO SZPROTAWA<br>UL. HENRYKOWSKA 1A, 67-300 SZPROTAWA |                             |                  |
| NAZWA RYSUNKU:<br>PLAN SYTUACYJNY - LEŚNICTWO ZAGÓRA   |                             |                  |
| opracował<br>mgr inż. DANIEL SADOWSKI  | PODPIS                      | NR RYSUNKU<br>34 |
| SKALA  | DATA<br>CZEREWIEC<br>2023R. |                  |
| SCHEMAT  |                             |                  |



Nadleśnictwo Szprotawa  
Stan na 15-05-2023



Skala 1:3000  
0 25 50 m

- Legenda:
-  Rowy
  -  Wizura
  -  Droga leśna
  -  Inne obiekty infrastruktury
  -  Cieki
  -  Inne
  -  Graniczniki
  -  Leśnictwa
  -  Oddziały
  -  Nadleśnictwa
  -  Wydzielenia
  -  PNSW