

Zarządzenie Nr *4*/2013
Regionalnego Dyrektora Ochrony Środowiska
w Gorzowie Wielkopolskim
z dnia *19 lutego*..... 2013 r.

w sprawie wyznaczenia szlaku pieszego w rezerwacie przyrody „Czarna Droga”.

Na podstawie art. 15 ust. 1 pkt 15 ustawy z dnia 16 kwietnia 2004 r. o ochronie przyrody (Dz.U. z 2009 r. Nr 151, poz. 1220 z późn. zm. ¹⁾) w związku z art. 123, ust. 2 ustawy z dnia 3 października 2008 r. o udostępnianiu informacji o środowisku i jego ochronie, udziale społeczeństwa w ochronie środowiska oraz o ocenach oddziaływania na środowisko (Dz. U. z 2008 r. Nr 199, poz. 1227 z późn. zm. ²⁾), zarządza się, co następuje:

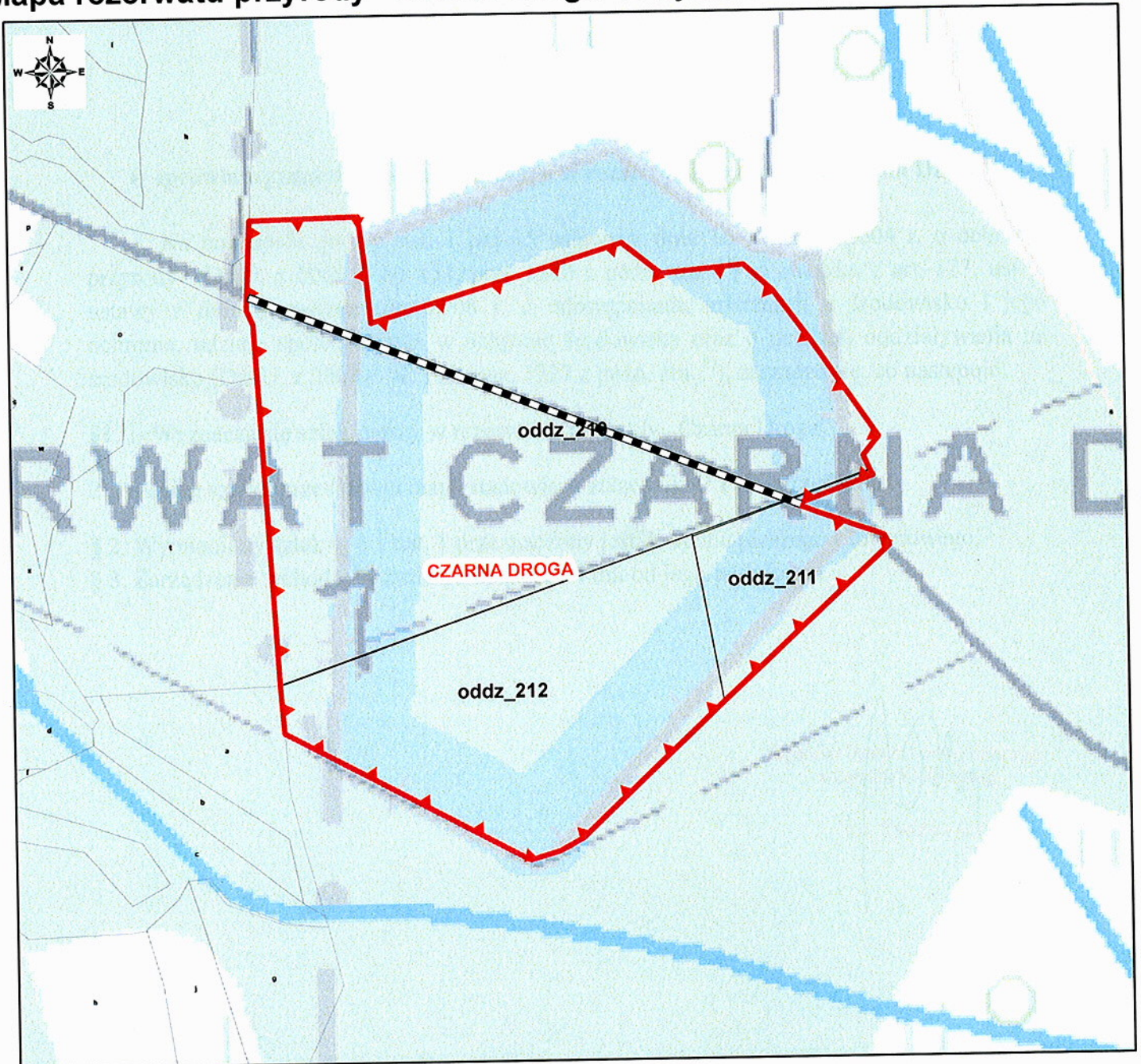
- §1. 1. Wyznacza się szlak pieszy w rezerwacie przyrody „Czarna Droga”.
2. Przebieg szlaku przedstawia mapa stanowiąca załącznik nr 1 do zarządzenia.
- § 2. Wymieniony szlak w § 1 ust. 1 przeznaczony jest do ruchu pieszego i rowerowego.
- § 3. Zarządzenie wchodzi w życie po upływie 14 dni od jego podpisania.

Regionalny Dyrektor Ochrony Środowiska
w Gorzowie Wielkopolskim



Jan Rydzanicz

- 1) Zmiany niniejszej ustawy ogłoszone zostały w Dz.U. z 2009 r. Nr 157, poz. 1241 i Nr 215, poz. 1664, z 2010 r. Nr 76, poz. 489 i Nr 119, poz. 804, z 2011 r. Nr 34, poz. 170, Nr 94, poz. 549, Nr 208, poz. 1241 i Nr 224, poz. 1337 oraz z 2012 r. poz. 985.
- 2) Zmiany niniejszej ustawy ogłoszone zostały w Dz.U. z 2008 r. Nr 227, poz. 1505, z 2009 Nr 42, poz. 340, Nr 84, poz. 700, Nr 157, poz. 1241, z 2010 r. Nr 28, poz. 145, Nr 106, poz. 675, nr 119, poz. 804, Nr 143, poz. 963, Nr 182, poz. 1228, z 2011 r. Nr 32, poz. 159, Nr 122, poz. 695, Nr 132, poz. 766, Nr 135, poz. 789, Nr 170, poz. 1015, Nr 178, poz. 1060, Nr 152, poz. 897, Nr 163, poz. 981, z 2012 r. poz. 460, poz. 472, poz. 908, poz. 951, poz. 1529, z 2013 r. poz. 21.


Mapa rezerwatu przyrody "Czarna Droga" z wyznaczonym szlakiem pieszym



Legenda:

-  Szlak pieszy
-  Rezerwat Przyrody

1:5 000



Regionalny Dyrektor Ochrony Środowiska
w Gorzowie Wielkopolskim

Jan Rydzanicz

Wykorzystano materiały z państwowego
zasobu geodezyjnego i kartograficznego
na podstawie Decyzji Marszałka Województwa
Lubuskiego z dnia 08.02.2011r. N: DN.I.7520.1.2.2011