



DZIENNIK URZĘDOWY

WOJEWÓDZTWA ŚWIĘTOKRZYSKIEGO

Kielce, dnia 2 grudnia 2014 r.

Poz. 3280

ZARZĄDZENIE REGIONALNEGO DYREKTORA OCHRONY ŚRODOWISKA W KIELCACH

z dnia 5 listopada 2014 r.

zmieniające zarządzenie w sprawie ustanowienia planu zadań ochronnych dla obszaru Natura 2000 Ostoja Szaniecko-Solecka PLH260034

Na podstawie art. 28 ust. 5 ustawy z dnia 16 kwietnia 2004 r. o ochronie przyrody (tekst jednolity Dz. U. z 2013 r. poz. 627 z późn. zm.¹) zarządza się, co następuje:

§ 1. W zarządzeniu Regionalnego Dyrektora Ochrony Środowiska w Kielcach z dnia 25 kwietnia 2014 r. w sprawie ustanowienia planu zadań ochronnych dla obszaru Natura 2000 Ostoja Szaniecko-Solecka PLH260034 (Dz. Urz. Woj. Świąt. poz. 1449) zwanego dalej „obszarem Natura 2000” wprowadza się następujące zmiany:

1) załącznik nr 3 otrzymuje brzmienie:

„Załącznik nr 3 do Zarządzenia Regionalnego Dyrektora Ochrony Środowiska w Kielcach z dnia 25 kwietnia 2014 r. w sprawie ustanowienia planu zadań ochronnych dla obszaru Natura 2000 Ostoja Szaniecko-Solecka PLH260034

Lp.	Przedmiot ochrony	Zagrożenia		Opis zagrożenia
		Istniejące	Potencjalne	
1.	*1340 Śródładowe słone łąki, pastwiska i szuwały (<i>Glauco-Puccinietalia</i> część - zbiorowiska śródładowe)	A06.04 zaniechanie produkcji uprawnej I02 problematyczne gatunki rodzime	K02.01 zmiana składu gatunkowego (sukcesja) J02.01 zasypywanie terenu, melioracje i osuszanie - ogólnie	Zagrożeniem jest zaprzestanie użytkowania łąk, w tym koszenia. Problematycznym gatunkiem rodzimym jest trzcina pospolita zarastająca łąki. Potencjalne. Skład gatunkowy roślin na łąkach zmienia się w wyniku zaprzestania użytkowania, dochodzi do ewolucji biocenotycznej, powoli zachodzi sukcesja. Zagrożeniami mogą też być zasypywanie terenu, melioracje, osuszanie.
2.	2330 Wydmy śródładowe z murawami napiaskowymi (<i>Corynephorus, Agrostis</i>)	U Nieznane zagrożenie lub nacisk	U Nieznane zagrożenie lub nacisk	Zagrożenia zostaną określone w trakcie inwentaryzacji przedmiotu ochrony.
3.	3130 Brzegi lub osuszane dna zbiorników wodnych ze zbiorowiskami z <i>Littorelletea, IsoëtoNanajuncetea</i>	U Nieznane zagrożenie lub nacisk	U Nieznane zagrożenie lub nacisk	Zagrożenia zostaną określone w trakcie inwentaryzacji przedmiotu ochrony.
4.	3150 Starorzecza i naturalne eutroficzne zbiorniki wodne ze zbiorowiskami z <i>Nympheion, Potamion</i>	U Nieznane zagrożenie lub nacisk	U Nieznane zagrożenie lub nacisk	Zagrożenia zostaną określone w trakcie inwentaryzacji przedmiotu ochrony.
5.	4030 Suche wrzosowiska (<i>Calluno-Genistion, Pohlio-Callunion, Calluno - Arctostaphylion</i>)	U Nieznane zagrożenie lub nacisk	U Nieznane zagrożenie lub nacisk	Zagrożenia zostaną określone w trakcie inwentaryzacji przedmiotu ochrony.
6.	5130 Formacje z jałowcem pospolitym (<i>Juniperus communis</i>) na wrzosowiskach lub na wapiennych murawach	U Nieznane zagrożenie lub nacisk	U Nieznane zagrożenie lub nacisk	Zagrożenia zostaną określone w trakcie inwentaryzacji przedmiotu ochrony.

7.	6120 Ciepłolubne, śródlądowe murawy napiaskowe (<i>Koelerion glaucae</i>)	X Brak zagrożeń i nacisków	C01.01.01 kamieniołomy piasku i żwiru K02.01 zmiana składu gatunkowego (sukcesja)	Potencjalnym zagrożeniem dla siedliska jest eksploatacja kruszywa z terenu, na którym znajdują się siedliska. W wyniku sukcesji – zarastania może dojść do zmiany składu gatunkowego i zaniku siedliska.
8.	6210 Murawy kserotermiczne (<i>Festuco-Brometea</i>) i ciepłolubne murawy z <i>Asplenion septentrionalis Festucion pallentis</i>)	A04.03 zarzucenie pasterstwa, brak wypasu K02.01 zmiana składu gatunkowego (sukcesja) I02 problematyczne gatunki rodzime E03.01 pozbywanie się odpadów z gospodarstw domowych / obiektów rekreacyjnych A08 nawożenie /nawozy sztuczne/	A01 uprawa B01.01 zalesianie terenów otwartych (drzewa rodzime) J03.02 regulowanie (prostowanie) koryt rzecznych C01 górnictwo w kopalniach i kamieniołomach G01.03 pojazdy zmotoryzowane	Zagrożeniem jest zarzucanie pasterstwa i koszenia, co prowadzi do ewolucji biocenotycznej, ekspansji drzew i krzewów. Zagrożeniem dla siedliska jest ekspansja trzcinnika i innych traw. Siedlisko jest zagrożone zasypywaniem odpadami, śmieciami z gospodarstw domowych. Na murawy dostają się nawozy z otaczających pól zmieniając właściwości podłoża siedliska. Potencjalnym zagrożeniem dla muraw jest rozjeżdżanie pojazdami zmotoryzowanymi – nielegalne trasy dla quadów. Murawy mogą być zagrożone przez uprawę, zaorywanie, zalesianie. Zagrożeniem może też być pozyskanie materiału skalnego, kruszyw w kamieniołomach i kopalniach.
9.	* 6230 Górskie i niżowe murawy bliźniczkowe (<i>Nardion</i> - płaty bogate florystycznie)	U Nieznane zagrożenie lub nacisk	U Nieznane zagrożenie lub nacisk	Zagrożenia zostaną określone w trakcie inwentaryzacji przedmiotu ochrony.
10.	6410 Zmiennowilgotne łąki trzęślicowe (<i>Molinion</i>)	A06.04 zaniechanie produkcji uprawnej K02.01 zmiana składu gatunkowego (sukcesja) A08 nawożenie /nawozy sztuczne/ I02 problematyczne gatunki rodzime	B01.01 zalesianie terenów otwartych (drzewa rodzime) J02.01 zasypywanie terenu, melioracje i osuszanie - ogólne	Zagrożeniem dla siedliska jest zaprzestanie użytkowania, w tym koszenia, które prowadzi do ewolucji biocenotycznej, powolnej sukcesji. Zagrożeniem jest też dostawa nawozów z otaczających pól i ekspansja trzciny. Potencjalnie siedlisku może zagrozić zalesianie, zasypywanie terenu, melioracje, osuszanie.
11.	6440 Łąki selernicowe (<i>Cnidion dubii</i>)	U Nieznane zagrożenie lub	U Nieznane zagrożenie lub nacisk	Zagrożenia zostaną określone w trakcie inwentaryzacji przedmiotu ochrony.

		nacisk		
12.	6510 Niżowe i górskie świeże łąki użytkowane ekstensywnie (<i>Arrhenatherion elatioris</i>)	A03.01 intensywne koszenie lub intensyfikacja A03.03 zaniechanie / brak koszenia A04.03 zarzucenie pasterstwa, brak wypasu K02.01 zmiana składu gatunkowego (sukcesja) A08 nawożenie /nawozy sztuczne/	A01 uprawa B01.01 zalesianie terenów otwartych (drzewa rodzime) J02.01 zasypywanie terenu, melioracje i osuszanie - ogólnie	Zagrożeniem jest intensyfikacja koszenia lub jego zaprzestanie, zaprzestanie wypasu, co prowadzi do ewolucji biocenotycznej, zarastania drzewami i krzewami. Siedlisko jest również zagrożone nawożeniem nawozami sztucznymi. Potencjalnie siedlisku może zagrozić uprawa, zaorywanie łąk, zalesianie, zasypywanie terenu, melioracje, osuszanie.
13.	7230 Górskie i nizinne torfowiska zasadowe o charakterze młak, turzycowisk i mechowisk	A06.04 zaniechanie produkcji uprawnej K02.01 zmiana składu gatunkowego (sukcesja) I02 problematyczne gatunki rodzime	J02.01 zasypywanie terenu, melioracje i osuszanie - ogólnie	Siedlisku zagraża zaprzestanie użytkowania, w tym koszenia, które prowadzi do ewolucji biocenotycznej, zarastania drzewami i krzewami, ekspansji trzciny. Potencjalnie siedlisku mogą zagrozić melioracje lub osuszanie.
14.	8210 Wapienne ściany skalne ze zbiorowiskami <i>Potentilletalia caulescentis</i>	U Nieznane zagrożenie lub nacisk	U Nieznane zagrożenie lub nacisk	Zagrożenia zostaną określone w trakcie inwentaryzacji przedmiotu ochrony.
15.	9170 Grąd środkowoeuropejski i subkontynentalny (<i>Galio-Carpinetum</i> , <i>Tilio-Carpinetum</i>)	B02.04 usuwanie martwych i umierających drzew	B02 gospodarka leśna i plantacyjna i użytkowanie lasów i plantacji	Siedlisku zagraża usuwanie martwych i zamierających drzew. Potencjalnie niewłaściwy typ rębni może zagrozić siedlisku.
16.	9190 Kwaśne dąbrowy (<i>Quercetea roboretica</i>)	U Nieznane zagrożenie lub nacisk	U Nieznane zagrożenie lub nacisk	Zagrożenia zostaną określone w trakcie inwentaryzacji przedmiotu ochrony.
17.	*91E0 Łęgi wierzbowe, topolowe, olszowe i jesionowe (<i>Salicetum albae</i> , <i>Populetum albae</i> , <i>Alnenion glutinoso-incanae</i>) i olsy	B02.04 usuwanie martwych i umierających	B02 gospodarka leśna i plantacyjna i użytkowanie lasów i plantacji	Siedlisku zagraża usuwanie martwych i zamierających drzew, a także melioracje, osuszanie. Zagrożeniem są również obce gatunki inwazyjne roślin (dąb czerwony,

	źródłiskowe	drzew J02.01 zasypywanie terenu, melioracje i osuszanie - ogólnie I01 obce gatunki inwazyjne		klon jesionolistny). Potencjalnie zagrożenie może stanowić niewłaściwy typ rębni lub intensyfikacja pozyskania drewna.
18.	91F0 Łęgowe lasy dębowo-wiązowo-jesionowe (<i>Ficario-Ulmetum</i>)	U Nieznane zagrożenie lub nacisk	U Nieznane zagrożenie lub nacisk	Zagrożenia zostaną określone w trakcie inwentaryzacji przedmiotu ochrony.
19.	*91I0 Ciepłolubne dąbrowy (<i>Quercetalia pubescenti-petraeae</i>)	U Nieznane zagrożenie lub nacisk	U Nieznane zagrożenie lub nacisk	Zagrożenia zostaną określone w trakcie inwentaryzacji przedmiotu ochrony.
20.	1617 <i>Angelica palustris</i> (= <i>Ostericum palustre</i>) Starodub łąkowy	U Nieznane zagrożenie lub nacisk	U Nieznane zagrożenie lub nacisk	Zagrożenia zostaną określone w trakcie inwentaryzacji przedmiotu ochrony.
21.	1758 <i>Ligularia sibirica</i> Jęczyczka syberyjska	K02.01 zmiana składu gatunkowego (sukcesja) J02.01 zasypywanie terenu, melioracje i osuszanie – ogólnie	I02 problematyczne gatunki rodzime	Zagrożeniem dla gatunku jest ewolucja biocenotyczna oraz melioracje, osuszanie. Potencjalnie gatunkowi może zagrażać ekspansja trzciny.
22.	1902 <i>Cypripedium calceolus</i> Obuwik pospolity	K02.01 zmiana składu gatunkowego (sukcesja)	B02 gospodarka leśna i plantacyjna i użytkowanie lasów i plantacji	Gatunkowi może zagrazić zbyt ni wzrost zwarcia drzew i zmiana składu gatunkowego w jego siedlisku w wyniku ewolucji biocenotycznej. Potencjalnie gatunek może być zagrożony w wyniku wyboru niewłaściwego typu rębni.
23.	1903 <i>Liparis loeselii</i> Lipiennik Loesela	U Nieznane zagrożenie lub nacisk	U Nieznane zagrożenie lub nacisk	Zagrożenia zostaną określone w trakcie inwentaryzacji przedmiotu ochrony.

24.	6177 <i>Maculinea (Phengaris) teleius</i> Modraszek teleius	A02.03 usuwanie trawy pod grunty orne A03.03 zaniechanie / brak koszenia A04.03 zarzucenie pasterstwa, brak wypasu K02.01 zmiana składu gatunkowego (sukcesja) J01.01 wypalanie	-	Zagrożeniem dla gatunku jest zaorywanie łąk będących jego siedliskiem pod grunty orne, zarzucenie koszenia, wypasu, co prowadzi do sukcesji. Gatunkowi zagraża również wypalanie traw.
25.	6179 <i>Maculinea (Phengaris) nausithous</i> Modraszek nausitous	A02.03 usuwanie trawy pod grunty orne A03.03 zaniechanie / brak koszenia A04.03 zarzucenie pasterstwa, brak wypasu K02.01 zmiana składu gatunkowego (sukcesja) J01.01 wypalanie	-	Zagrożeniem dla gatunku jest zaorywanie łąk będących jego siedliskiem pod grunty orne, z drugiej strony zarzucenie koszenia, wypasu i wynikająca z niego sukcesja. Gatunkowi zagraża również wypalanie traw.
26.	1060 <i>Lycaena dispar</i> Czerwończyk nieparek	A02.03 usuwanie trawy pod grunty orne A03.03 zaniechanie / brak koszenia A04.03 zarzucenie pasterstwa, brak wypasu K02.01 zmiana składu gatunkowego (sukcesja) J01.01 wypalanie	-	Zagrożeniem dla gatunku jest zaorywanie łąk będących jego siedliskiem pod grunty orne, z drugiej strony zarzucenie koszenia, wypasu i wynikająca z niego sukcesja. Gatunkowi zagraża również wypalanie traw.

27.	1084 <i>Osmoderma eremita</i> (<i>Osmoderma barnabita</i>) Pachnica dębowa	G05.06 chirurgia drzewna, ścinanie na potrzeby bezpieczeństwa, usuwanie drzew przydrożnych J01.01 wypalanie	-	Osobnikom gatunku zagrażają działania mające na celu poprawę stanu zdrowotnego drzew będących siedliskiem gatunku, a także wycinka starych drzew rosnących przy drogach. Zdarzają się przypadki wypalania próchna w starych wierzbach.
28.	1145 <i>Misgurnus fossilis</i> Piskorz	U Nieznane zagrożenie lub nacisk	U Nieznane zagrożenie lub nacisk	Zagrożenia zostaną określone w trakcie inwentaryzacji przedmiotu ochrony.
29.	1149 <i>Cobitis taenia</i> Koza	U Nieznane zagrożenie lub nacisk	U Nieznane zagrożenie lub nacisk	Zagrożenia zostaną określone w trakcie inwentaryzacji przedmiotu ochrony.
30.	1166 <i>Triturus cristatus</i> (<i>Triturus cristatus cristatus</i>) Traszka grzebieniasta	J02.01.03 wypełnienie rowów, tam, stawów, sadzawek, bagien lub torfianek K02.01 zmiana składu gatunkowego (sukcesja)	K01.03 wysychanie	Zagrożeniem dla gatunku jest wypływanie i wysychanie rowów, tam, stawów, sadzawek, bagien lub torfianek, co prowadzi do ich zarastania.
31.	1188 <i>Bombina bombina</i> Kumak nizinny	J02.01.03 wypełnienie rowów, tam, stawów, sadzawek, bagien lub torfianek K02.01 zmiana składu gatunkowego (sukcesja)	K01.03 wysychanie	Zagrożeniem dla gatunku jest wypływanie i wysychanie rowów, tam, stawów, sadzawek, bagien lub torfianek, co prowadzi do ich zarastania.

2) załącznik nr 4 otrzymuje brzmienie:

„Załącznik nr 4 do Zarządzenia Regionalnego Dyrektora Ochrony Środowiska w Kielcach z dnia 25 kwietnia 2014 r. w sprawie ustanowienia planu zadań ochronnych dla obszaru Natura 2000 Ostoja Szaniecko-Solecka PLH260034

Lp.	Przedmiot ochrony	Cele działań ochronnych
1.	*1340 Śródładowe słone łąki, pastwiska i szuwary (<i>Glauco-Puccinietalia</i> część - zbiorowiska śródładowe)	· Uzupełnienie stanu wiedzy o przedmiocie ochrony i o uwarunkowaniach jego ochrony oraz podjęcie stosownych działań w oparciu o nowe dane.
2.	2330 Wydmy śródładowe z murawami napiaskowymi (<i>Corynephorus, Agrostis</i>)	· Uzupełnienie stanu wiedzy o przedmiocie ochrony i o uwarunkowaniach jego ochrony oraz podjęcie stosownych działań w oparciu o nowe dane.
3.	3130 Brzegi lub osuszane dna zbiorników wodnych ze zbiorowiskami z <i>Littorelletea, IsoëtoNanojuncetea</i>	· Uzupełnienie stanu wiedzy o przedmiocie ochrony i o uwarunkowaniach jego ochrony oraz podjęcie stosownych działań w oparciu o nowe dane.
4.	3150 Starorzeczka i naturalne eutroficzne zbiorniki wodne ze zbiorowiskami z <i>Nympheion, Potamion</i>	· Uzupełnienie stanu wiedzy o przedmiocie ochrony i o uwarunkowaniach jego ochrony oraz podjęcie stosownych działań w oparciu o nowe dane. · Przeciwdziałanie zarastaniu siedliska (zmniejszenie udziału trzciny do min. 50% na poszczególnych stanowiskach).
5.	4030 Suche wrzosowiska (<i>Calluno-Genistion, Pohlio-Callunion, Calluno - Arctostaphylion</i>)	· Uzupełnienie stanu wiedzy o przedmiocie ochrony i o uwarunkowaniach jego ochrony oraz podjęcie stosownych działań w oparciu o nowe dane.
6.	5130 Formacje z jałowcem pospolitym (<i>Juniperus communis</i>) na wrzosowiskach lub na wapiennych murawach	· Uzupełnienie stanu wiedzy o przedmiocie ochrony i o uwarunkowaniach jego ochrony oraz podjęcie stosownych działań w oparciu o nowe dane.
7.	*6120 Ciepłolubne, śródładowe murawy napiaskowe (<i>Koelerion glaucae</i>)	· Przeciwdziałanie sukcesji (osiągnięcie udziału drzew i krzewów na poziomie nieprzekraczającym 10% na poszczególnych płatach siedliska).
8.	6210 Murawy kserotermiczne (<i>Festuco-Brometea</i> i ciepłolubne murawy z <i>Asplenion septentrionalis Festucion pallentis</i>)	· Przeciwdziałanie sukcesji (osiągnięcie udziału drzew i krzewów na poziomie nieprzekraczającym 25% na poszczególnych płatach siedliska).
9.	6230 Górskie i niżowe murawy bliźniczkowe (<i>Nardion</i> - płaty bogate florystycznie)*	· Uzupełnienie stanu wiedzy o przedmiocie ochrony i o uwarunkowaniach jego ochrony oraz podjęcie stosownych działań w oparciu o nowe dane.

10.	6410 Zmiennowilgotne łąki trzęślicowe (<i>Molinion</i>)	· Przeciwdziałanie sukcesji (utrzymanie udziału drzew i krzewów na poziomie nieprzekraczającym 5% na poszczególnych płatach siedliska).
11.	6440 Łąki selernicowe (<i>Cnidiondubii</i>)	· Uzupełnienie stanu wiedzy o przedmiocie ochrony i o uwarunkowaniach jego ochrony oraz podjęcie stosownych działań w oparciu o nowe dane.
12.	6510 Nizowe i górskie świeże łąki użytkowane ekstensywnie (<i>Arrhenatherion elatioris</i>)	· Przeciwdziałanie sukcesji (utrzymanie udziału drzew i krzewów na poziomie nieprzekraczającym 5% na poszczególnych płatach siedliska).
13.	7230 Górskie i nizinne torfowiska zasadowe o charakterze młak, turzycowisk i mechowisk	· Uzupełnienie stanu wiedzy o przedmiocie ochrony i o uwarunkowaniach jego ochrony oraz podjęcie stosownych działań w oparciu o nowe dane. · Przeciwdziałanie sukcesji (utrzymanie udziału drzew i krzewów na poziomie nieprzekraczającym 15% na poszczególnych płatach siedliska).
14.	8210 Wapienne ściany skalne ze zbiorowiskami <i>Potentilletalia caulescentis</i>	· Uzupełnienie stanu wiedzy o przedmiocie ochrony i o uwarunkowaniach jego ochrony oraz podjęcie stosownych działań w oparciu o nowe dane.
15.	9170 Grąd środkowoeuropejski i subkontynentalny (<i>Galio-Carpinetum, Tilio-Carpinetum</i>)	· Stopniowa poprawa struktury i funkcji siedliska do parametru U1 na stanowiskach w granicach obszaru. · Osiągnięcie wskaźnika martwe drewno leżące lub stojące na poziomie co najmniej U1.
16.	9190 Kwaśne dąbrowy (<i>Quercetea robori-petrae</i>)	· Uzupełnienie stanu wiedzy o przedmiocie ochrony i o uwarunkowaniach jego ochrony oraz podjęcie stosownych działań w oparciu o nowe dane. · Utrzymanie wskaźnika martwe drewno leżące lub stojące na poziomie co najmniej U1. · Utrzymanie udziału dębu na poziomie FV.
17.	*91E0 Łęgi wierzbowe, topolowe, olszowe i jesionowe (<i>Salicetum albae, Populetum albae, Alnenion glutinoso-incanae</i>) i olsy źródliskowe	· Utrzymanie wskaźnika martwe drewno leżące lub stojące na poziomie co najmniej U1. · Stopniowa poprawa struktury i funkcji siedliska do parametru U1 na stanowiskach w granicach obszaru.
18.	91F0 Łęgowe lasy dębowo-wiązowo-jesionowe (<i>Ficario-Ulmetum</i>)	· Uzupełnienie stanu wiedzy o przedmiocie ochrony i o uwarunkowaniach jego ochrony oraz podjęcie stosownych działań w oparciu o nowe dane.
19.	*91I0 Ciepłolubne dąbrowy (<i>Quercetalia pubescenti-petraeae</i>)	· Uzupełnienie stanu wiedzy o przedmiocie ochrony i o uwarunkowaniach jego ochrony oraz podjęcie stosownych działań w oparciu o nowe dane. · Uzyskanie zwarcia luźnego i przerywanego koron drzew na poziomie nieprzekraczającym 60%. · Prowadzenie gospodarki leśnej z uwzględnieniem ochrony siedliska.

20.	1617 <i>Angelica palustris</i> (= <i>Ostericum palustre</i>) Starodub łąkowy	· Uzupełnienie stanu wiedzy o przedmiocie ochrony i o uwarunkowaniach jego ochrony oraz podjęcie stosownych działań w oparciu o nowe dane. · Przeciwdziałanie sukcesji (utrzymanie zwarcia drzew i krzewów na poziomie nieprzekraczającym 30% na poszczególnych płatach siedliska).
21.	1758 <i>Ligularia sibirica</i> Jęczyzka syberyjska	· Uzupełnienie stanu wiedzy o przedmiocie ochrony i o uwarunkowaniach jego ochrony oraz podjęcie stosownych działań w oparciu o nowe dane.
22.	1902 <i>Cypripedium calceolus</i> Obuwik pospolity	· Utrzymanie zacienienia siedliska na poziomie pomiędzy 25 a 45 %.
23.	1903 <i>Liparis loeselii</i> Lipiennik Loesela	· Uzupełnienie stanu wiedzy o przedmiocie ochrony i o uwarunkowaniach jego ochrony oraz podjęcie stosownych działań w oparciu o nowe dane. · Przeciwdziałanie sukcesji (utrzymanie udziału drzew i krzewów na poziomie nieprzekraczającym 25% na poszczególnych płatach siedliska).
24.	6177 <i>Maculinea (Phengaris) teleius</i> Modraszek telejus	· Przeciwdziałanie sukcesji (utrzymanie udziału drzew i krzewów na poziomie nieprzekraczającym 5% na poszczególnych płatach siedliska). · Uzupełnienie stanu wiedzy o przedmiocie ochrony i o uwarunkowaniach jego ochrony oraz podjęcie stosownych działań w oparciu o nowe dane.
25.	6179 <i>Maculinea (Phengaris) nausithous</i> Modraszek nausitous	· Przeciwdziałanie sukcesji (utrzymanie udziału drzew i krzewów na poziomie nieprzekraczającym 25% na poszczególnych płatach siedliska). · Uzupełnienie stanu wiedzy o przedmiocie ochrony i o uwarunkowaniach jego ochrony oraz podjęcie stosownych działań w oparciu o nowe dane.
26.	1060 <i>Lycaena dispar</i> Czerwończyk nieparek	· Przeciwdziałanie sukcesji (utrzymanie udziału drzew i krzewów na poziomie nieprzekraczającym 5% na poszczególnych płatach siedliska).
27.	1084 <i>Osmoderma eremita (Osmoderma barnabita)</i> Pachnica dębowa	· Utrzymanie powyżej 4 grubych drzew dziuplastych na ha.
28.	1145 <i>Misgurnus fossilis</i> Piskorz	· Uzupełnienie stanu wiedzy o przedmiocie ochrony i o uwarunkowaniach jego ochrony oraz podjęcie stosownych działań w oparciu o nowe dane.
29.	1149 <i>Cobitis taenia</i> Koza	· Uzupełnienie stanu wiedzy o przedmiocie ochrony i o uwarunkowaniach jego ochrony oraz podjęcie stosownych działań w oparciu o nowe dane.

30.	1166 <i>Triturus cristatus</i> (<i>Triturus cristatus cristatus</i>) Traszka grzebieniasta	· Osiągnięcie zacienienia siedliska nieprzekraczającego 60%.
31.	1188 <i>Bombina bombina</i> Kumak nizinny	· Zachowanie obecnej struktury i funkcji siedliska gatunku na poziomie U1. · Osiągnięcie zacienienia zbiornika nieprzekraczającego 50%.

Parametry skali FV,U1,U2 określone są na podstawie zasad monitoringu GIOŚ.”,

3) załącznik nr 5 otrzymuje brzmienie:

„Załącznik nr 5 do Zarządzenia zarządzenie Regionalnego Dyrektora Ochrony Środowiska w Kielcach z dnia 25 kwietnia 2014 r. w sprawie ustanowienia planu zadań ochronnych dla obszaru Natura 2000 Ostoja Szaniecko-Solecka PLH260034

I OBSZARÓW ICH WDRAŻANIA

Przedmiot ochrony	Działania ochronne					
	Nr i nazwa	Zakres prac	Miejsce realizacji	Termin wykonania	Podmiot odpowiedzialny za wykonanie	
*1340 Śródładowe słone łąki, pastwiska i szuwary (<i>Glaucopuccinietalia</i> część - zbiorowiska śródładowe)	Działania związane z utrzymaniem lub modyfikacją metod gospodarowania					
	B2	Zachowanie siedliska przyrodniczego stanowiącego przedmiot ochrony (działanie obligatoryjne ¹).	Ekstensywne użytkowanie kośne, kośno-pastwiskowe, pastwiskowe.	Gm. Busko-Zdrój obszar wiejski, obręb Gadawa: 12; 14; obręb Owczary: 99/1; 99/3; 99/4; 110/1.	Działanie coroczne.	Właściciel lub wykonujący prawa właścicielskie.
	Działania związane z ochroną czynną					
	A2	Koszenie z wywiezieniem biomasy (działanie fakultatywne ¹).	Zabieg koszenia w terminie od 15 września do 31 października przeprowadzać od środka na zewnątrz powierzchni; koszenie na wysokości 10-15 cm lub prowadzić użytkowanie zgodnie z wymogami pakietu rolnośrodowiskowego, ukierunkowanego na ochronę siedliska *1340.	Działki jak wyżej.	Działanie coroczne.	Właściciel lub wykonujący prawa właścicielskie na podstawie zobowiązania podjętego w związku z korzystaniem z programów wsparcia z tytułu obniżenia dochodowości albo na podstawie porozumienia zawartego z organem sprawującym nadzór nad obszarem Natura 2000.
A11	Ograniczenie ekspansji trzciny, z wywiezieniem biomasy	Koszenie najsilniej zarośniętych trzciną płatów siedliska; dwa	Działki jak wyżej.	Działanie coroczne.	Właściciel lub wykonujący prawa właścicielskie na podstawie zobowiązania	

	(działanie fakultatywne ¹⁾).	pokosy w roku (w okresie maj/czerwiec i wrzesień /październik) na tych samych powierzchniach, do czasu jej zlikwidowania lub osiągnięcia zwarcia nie przekraczającego 20% lub prowadzić użytkowanie zgodnie z wymogami pakietu rolnośrodowiskowego, ukierunkowanego na ochronę siedliska *1340.			podjętego w związku z korzystaniem z programów wsparcia z tytułu obniżenia dochodowości albo na podstawie porozumienia zawartego z organem sprawującym nadzór nad obszarem Natura 2000.
A4	Wypas (działanie fakultatywne ¹⁾).	Wypas zwierzętami gospodarskimi od 1 lipca do 15 października co drugi rok, naprzemiennie z zabiegiem koszenia/ ścinania z wywiezieniem biomasy – wskazane owce, kozy, obsadą do 0,36 i obciążeniem do 1 DJP/ha/rok; około 50% powierzchni rocznie naprzemiennie lub prowadzić użytkowanie zgodnie z wymogami pakietu rolnośrodowiskowego, ukierunkowanego na ochronę siedliska *6120.	Działki ewidencyjne jak wyżej.	Działanie coroczne.	Właściciel lub wykonujący prawa właścicielskie na podstawie zobowiązania podjętego w związku z korzystaniem z programów wsparcia z tytułu obniżenia dochodowości albo na podstawie porozumienia zawartego z organem sprawującym nadzór nad obszarem Natura 2000.
Działania związane z monitoringiem stanu przedmiotów ochrony oraz monitoringu realizacji celów działań ochronnych					
C1	Ocena stanu zachowania przedmiotów ochrony.	Zgodnie z obowiązującą metodyką.	Punkty monitoringu zostaną wyznaczone w trakcie pierwszego	W 3 i 7 roku od wejścia w życie zarządzenia.	Sprawujący nadzór nad obszarem Natura 2000.

				monitoringu po ogólnej lustracji płatów siedliska.		
Uzupełnienie stanu wiedzy o przedmiocie ochrony						
	D1	Inwentaryzacja miejsc potencjalnego występowania.	Poszukiwanie miejsc potencjalnego występowania w sąsiedztwie zinwentaryzowanych płatów, ocena stopnia zasolenia i szans wytworzenia się słonorośli po przywróceniu użytkowania.	Sąsiedztwo zinwentaryzowanych płatów i miejsca potencjalnego występowania na podstawie dostępnych danych.	Do 5 lat od wejścia w życie zarządzenia.	Sprawujący nadzór nad obszarem Natura 2000.
2330 Wydmy śródlądowe z murawami napiaskowymi (<i>Corynephorus, Agrostis</i>)	Uzupełnienie stanu wiedzy o przedmiocie ochrony					
	D1	Inwentaryzacja terenowa i uzupełnienie stanu wiedzy.	Analiza rozmieszczenia i stanu zachowania przedmiotu ochrony. Określenie uwarunkowań ochrony oraz podjęcie stosownych działań w oparciu o uzyskane nowe dane.	W obszarze Natura 2000.	Do 5 lat od wejścia w życie zarządzenia.	Sprawujący nadzór nad obszarem Natura 2000.
3130 Brzegi lub osuszane dna zbiorników wodnych ze zbiorowiskami z <i>Littorelletea</i> ,	Uzupełnienie stanu wiedzy o przedmiocie ochrony					
	D1	Inwentaryzacja terenowa i uzupełnienie stanu wiedzy.	Analiza rozmieszczenia i stanu zachowania przedmiotu ochrony. Określenie uwarunkowań ochrony oraz podjęcie stosownych działań	W obszarze Natura 2000.	Do 5 lat od wejścia w życie zarządzenia.	Sprawujący nadzór nad obszarem Natura 2000.

<i>IsoëtoNanoju ncetea</i>			w oparciu o uzyskane nowe dane.			
3150	Uzupełnienie stanu wiedzy o przedmiocie ochrony					
Starorzeczka i naturalne eutroficzne zbiorniki wodne ze zbiorowiskami z <i>Nympheion</i> , <i>Potamion</i>	D1	Inwentaryzacja terenowa i uzupełnienie stanu wiedzy.	Analiza rozmieszczenia oraz stanu zachowania siedliska.	W miejscach potencjalnego występowania (stawy).	Do 5 lat od wejścia w życie zarządzenia.	Sprawujący nadzór nad obszarem Natura 2000.
4030 Suche wrzosowiska (<i>Calluno-Genistion</i> , <i>Pohlio-Callunion</i> , <i>Calluno - Arctostaphylin</i>)	Uzupełnienie stanu wiedzy o przedmiocie ochrony					
	D1	Inwentaryzacja terenowa i uzupełnienie stanu wiedzy.	Analiza rozmieszczenia i stanu zachowania przedmiotu ochrony. Określenie uwarunkowań ochrony oraz podjęcie stosownych działań w oparciu o uzyskane nowe dane.	W obszarze Natura 2000.	Do 5 lat od wejścia w życie zarządzenia.	Sprawujący nadzór nad obszarem Natura 2000.
5130	Uzupełnienie stanu wiedzy o przedmiocie ochrony					
Formacje z jałowcem pospolitym (<i>Juniperus communis</i>) na wrzosowiskach lub na wapiennych murawach	D1	Inwentaryzacja terenowa i uzupełnienie stanu wiedzy.	Analiza rozmieszczenia i stanu zachowania przedmiotu ochrony. Określenie uwarunkowań ochrony oraz podjęcie stosownych działań w oparciu o uzyskane nowe dane.	W obszarze Natura 2000.	Do 5 lat od wejścia w życie zarządzenia.	Sprawujący nadzór nad obszarem Natura 2000.
*6120	Działania związane z utrzymaniem lub modyfikacją metod gospodarowania					

Ciepłolubne, śródładowe murawy napiaskowe (<i>Koelerion glaucae</i>)	B1	Zachowanie siedliska przyrodniczego stanowiącego przedmiot ochrony (działanie obligatoryjne ¹).	Ekstensywne użytkowanie kośne, kośno-pastwiskowe, pastwiskowe.	gm. Busko-Zdrój - obszar wiejski obręb Wełecz: 84, 86, 87, 88, 89 Solec-Zdrój - gm. wiejska obręb Kików: 100, 103, 104, 105.	Działanie coroczne.	Właściciel lub wykonujący prawa właścicielskie.
	Działania związane z ochroną czynną					
	A3	Wycinanie drzew i krzewów z wywiezieniem biomasy (działanie fakultatywne ¹).	Wycinka pomiędzy 16 października a końcem lutego, przy lub poniżej szyi korzeniowej; sukcesywnie po ok. 30% powierzchni na rok na najbardziej zarośniętych powierzchniach siedliska.	Działki ewidencyjne jak wyżej.	Działanie coroczne do czasu odkrzewienia powierzchni.	Właściciel lub wykonujący prawa właścicielskie na podstawie porozumienia zawartego z organem sprawującym nadzór nad obszarem Natura 2000.
	A2	Koszenie/ścińnianie z wywiezieniem biomasy (działanie fakultatywne ¹).	Koszenie w terminie od 1 sierpnia do 30 października. Około 50% powierzchni rocznie; po wypasie lub zamiast wypasu lub prowadzić użytkowanie zgodnie z wymogami pakietu rolnośrodowiskowego, ukierunkowanego na ochronę siedliska *6120.	Działki ewidencyjne jak wyżej.	Działanie coroczne.	Właściciel lub wykonujący prawa właścicielskie na podstawie zobowiązania podjętego w związku z korzystaniem z programów wsparcia z tytułu obniżenia dochodowości albo na podstawie porozumienia zawartego z organem sprawującym nadzór nad obszarem Natura 2000.
	A4	Wypas (działanie fakultatywne ¹).	Wypas zwierzętami gospodarskimi od 1 maja do 15 października co drugi rok, naprzemiennie	Działki ewidencyjne jak wyżej.	Działanie coroczne.	Właściciel lub wykonujący prawa właścicielskie na podstawie zobowiązania podjętego w związku

			z zabiegami koszenia/ ścinanie z wywiezieniem biomasy – wskazane owce, kozy, obsadą do 0,36 i obciążeniem do 4 DJP/ha/rok; około 50% powierzchni rocznie naprzemiennie lub prowadzi użytkowanie zgodnie z wymogami pakietu rolnośrodowiskowego, ukierunkowanego na ochronę siedliska *6120.			z korzystaniem z programów wsparcia z tytułu obniżenia dochodowości albo na podstawie porozumienia zawartego z organem sprawującym nadzór nad obszarem Natura 2000.
Działania związane z monitoringiem stanu przedmiotów ochrony oraz monitoringiem realizacji celów działań ochronnych						
C1	Ocena stanu zachowania przedmiotów ochrony.	Zgodnie z obowiązującą metodyką.	Punkty monitoringu zostaną wyznaczone w trakcie pierwszego monitoringu po ogólnej lustracji płatów siedliska.	W 3 i 7 roku od wejścia w życie zarządzenia.	Sprawujący nadzór nad obszarem Natura 2000.	
6210 Murawy kserotermiczne (<i>Festuco-Brometea</i> i ciepłolubne murawy z <i>Asplenion septentrionalis Festucion pallentis</i>)	Działania związane z ochroną czynną					
A3	Wycinanie drzew i krzewów z wywiezieniem biomasy (działanie fakultatywne ¹⁾).	Wycinka pomiędzy 16 października a końcem lutego, przy lub poniżej szi korzeniowej; sukcesywnie po ok. 30% powierzchni na rok na najbardziej zarośniętych powierzchniach siedliska.	Nadleśnictwo Chmielnik Obręb Stopnica 136Aa, Gm. Solec-Zdrój, obręb Kików: 444 Gm. Busko-Zdrój, obręb Szaniec: 689; 693; 694; 695; 696; 719; 740; 742; 743; Gm. Busko-Zdrój, obręb Szaniec: 741/1; 743; 744; 745;	Działanie coroczne do czasu odstonięcia powierzchni.	Właściwy terytorialnie Nadleśniczy, właściciel lub wykonujący prawa właścicielskie na podstawie porozumienia zawartego z organem sprawującym	

				<p>Gm. Busko-Zdrój, obręb Szaniec: 967/1; 967/2; 967/3; Gm. Busko-Zdrój, obręb Wełecz: 86; 87; 88; 89; 151; 152; 175; 176; 177; Gm. Busko-Zdrój, obręb Łagiewniki: 131; 134; 135; Gm. Busko-Zdrój, obręb Łagiewniki: 202; 203; 204; 205; 206; 207; 208; 210; 211; Busko Zdrój M. obręb_04: 169; 231; 232; 234; 235; 236; 237; 238; 243; 281 Busko-Zdrój M. obręb_05: 1; 2; 3; 17; 18; 24; 27; 28; 29; 168; Gm. Busko-Zdrój, obręb Owczary: 127/8; 269; 581; 583; 585; 587/1; 587/2; 589; 591; 593; 594; 595/1; 595/2; 635; 636; 637/1; 637/2; 638/1; 638/2; 639; 641; 642; Gm. Busko-Zdrój, obręb Owczary: 356; 569; 571/1; 571/2; 573; 575; 670; 825; 831; 837;</p>	nadzór nad obszarem Natura 2000.
--	--	--	--	--	--

				<p>Gm. Busko-Zdrój, obręb Owczary: 131/6; 133; 134/1; 134/2; 579;</p> <p>Gm. Busko-Zdrój, obręb Żerniki Górne: 38; 99; 100; 101/1; 103; 104; 105; 106; 107; 108; 109; 110; 111; 112; 113; 114; 115; 116; 117; 118/1; 118/2; 119; 120; 121; 122; 123; 124; 125/1;</p> <p>Gm. Busko-Zdrój, obręb Żerniki Górne: 236; 237; 238/2;</p> <p>Gm. Busko-Zdrój, obręb Pęczelice: 67; 68; 69; 70; 71; 72; 73;</p> <p>Gm. Busko-Zdrój, obręb Szczaworyż: 5; 6; 35; 36; 38; 795; 1019; 1060;</p> <p>Gm. Busko-Zdrój, obręb Pęczelice: 115; 116/1; 116/2; 117/1; 118; 529;</p> <p>Gm. Busko-Zdrój, obręb Szczaworyż: 101; 102; 812;</p> <p>Gm. Busko-Zdrój, obręb Szczaworyż: 104; 105; 110/2; 110/4; 110/5; 110/6; 110/7; 110/8; 133/1; 163; 164; 813; 1032;</p>		
--	--	--	--	--	--	--

				<p>Gm. Busko-Zdrój, obręb Skotniki Duże: 1; 3; Gm. Wiślica, obręb Łatanice: 561/1; 561/2; 564; 565; 566; 567/1; 567/2; 568; 569; 570; 571; Gm. Stopnica, obręb Konary: 193; 364/1; 362; Gm. Stopnica, obręb Smogorzów: 373/3; 375; 377/2; 378/1; 378/2; 378/3; 378/4; 379; 380; 381; 382; 383; 384; 385; 386; 387; 388; 389; 390; 391; 392; 393/1; 393/2; 394; 395; 396; 459; 718; 719; 720; 721; 722; 723; 724; Gm. Solec-Zdrój, obręb Sułkowice: 165; 174; 175; Gm. Solec-Zdrój, obręb Sułkowice: 177; 178; 179; Gm. Solec Zdrój, obręb Kików: 42; 43; 87; 88; 89; 119; Gm. Solec-Zdrój, obręb Sułkowice: 217; 219; 220; 221; 222; 223; 224; 225; 226; 227; 231; 260;</p>		
--	--	--	--	---	--	--

			348; Gm. Stopnica, obręb Smogorzów: 756; Gm. Solec-Zdrój, obręb Kików: 411/1; 411/2; 414; 415; 420; Gm. Solec-Zdrój, obręb Zagaje Kikowskie: 77/1; 77/1.		
A2	Koszenie/ścińnięcie z wywiezieniem biomasy (działanie fakultatywne ¹⁾).	Zabieg koszenia (w przypadku braku możliwości wypasu) przeprowadzać od 15 sierpnia do 30 października, od środka na zewnątrz powierzchni. Minimum 20%, maksimum 50% pow. rocznie, co rok na różnych powierzchniach. Koszenie na wysokości 10-15 cm lub prowadzić użytkowanie zgodnie z wymogami pakietu rolnościowiskowego, ukierunkowanego na ochronę siedliska 6210.	Działki ewidencyjne i oddziały leśne jak wyżej.	Działanie coroczne.	Właściwy terytorialnie Nadleśniczy, właściciel lub wykonujący prawa właścicielskie na podstawie zobowiązania podjętego w związku z korzystaniem z programów wsparcia z tytułu obniżenia dochodowości albo na podstawie porozumienia zawartego z organem sprawującym nadzór nad obszarem Natura 2000.

A4	Wypas (działanie fakultatywne ¹⁾).	Wypas zwierzętami gospodarskimi od 1 maja do 15 października – wskazane owce, kozy - obsada pomiędzy 0,4-0,6 i obciążenie do 5 DJP/ha/rok. Na ok. 50% ogólnej pow. rocznie. Na innych powierzchniach niż zabieg koszenia/ścinania z wywiezieniem biomasy (w danym roku) lub prowadzić użytkowanie zgodnie z wymogami pakietu rolnośrodowiskowego, ukierunkowanego na ochronę siedliska 6210.	Działki ewidencyjne i oddziały leśne jak wyżej.	Działanie coroczne.	Właściwy terytorialnie Nadleśniczy, właściciel lub Wykonujący prawa właścicielskie na podstawie zobowiązania podjętego w związku z korzystaniem z programów wsparcia z tytułu obniżenia dochodowości albo na podstawie porozumienia zawartego z organem sprawującym nadzór nad obszarem Natura 2000.
Działania związane z utrzymaniem lub modyfikacją metod gospodarowania					
B1	Zachowanie siedliska przyrodniczego stanowiącego przedmiot ochrony (działanie obligatoryjne ¹⁾).	Ekstensywne użytkowanie kośne, kośno-pastwiskowe, pastwiskowe.	Działki ewidencyjne i oddziały leśne jak wyżej.	Działanie coroczne.	Właściwy terytorialnie Nadleśniczy, właściciel lub wykonujący prawa właścicielskie.
Działania związane z monitoringiem stanu przedmiotów ochrony oraz monitoringu realizacji celów działań ochronnych					

	C1	Ocena stanu zachowania przedmiotów ochrony.	Zgodnie z obowiązującą metodyką.	Punkty monitoringu zostaną wyznaczone w trakcie pierwszego monitoringu po ogólnej lustracji płatów siedliska.	W 5 i 10 roku od wejścia w życie zarządzenia.	Sprawujący nadzór nad obszarem Natura 2000.
*6230 Górskie i niżowe murawy bliźniczkowe (<i>Nardion</i> - płaty bogate florystycznie)	Uzupełnienie stanu wiedzy o przedmiocie ochrony					
	D1	Inwentaryzacja terenowa i uzupełnienie stanu wiedzy.	Analiza rozmieszczenia i stanu zachowania przedmiotu ochrony. Określenie uwarunkowań ochrony oraz podjęcie stosownych działań w oparciu o uzyskane nowe dane.	W obszarze Natura 2000.	Do 5 lat od wejścia w życie zarządzenia.	Sprawujący nadzór nad obszarem Natura 2000.
6410 Zmiennowilgotne łąki trzęślicowe (<i>Molinion</i>)	Działania związane z utrzymaniem lub modyfikacją metod gospodarowania					
	B1	Zachowanie siedliska przyrodniczego stanowiącego przedmiot ochrony (działanie obligatoryjne ¹⁾).	Ekstensywne użytkowanie kośne, kośno-pastwiskowe, pastwiskowe.	M. Busko-Zdrój, obręb_04: 1; 2; 3; 4; 5; 6; 7; 8; 9; 10; 11; 12/1; 12/2; 18; 19/1; 19/2; 20; 21; 22; 23; 24; 26; 27; 28; 29; 30; 31; 32; 33; 34; 35; 36; 37; 38; 39; 40; 41; 42; 43; 44; 45; 46; 47; 48; 49; 50;51;52;53; 54; 55; 56; 57; 58; 61; 62/1; 62/2; 63; 64; 65; 66; 67; 68; 69; 70; 71; 72; 73; 74; 75; 77;	Działanie coroczne.	Właściciel lub wykonujący prawa właścicielskie.

				78; 79; 80; 81; 82; 83; 84; 85; 86; 87; 88; 89; 90; 91; 92; 93; 94; 95; 96; 97; 98; 99; 100 ;101; 102; 103; 104; 105; 106; 107; 108; 109; 110; 111; 112; 113; 114; 115; 116; 117; 118; 119; 120; 122; 123; 124; 125; 126; 127; 128; 129; 130; 134; 286; 287; 288; 289; 290; 291; 292; M. Busko-Zdrój, obręb_03: 277; 278; 279; 280; 281; 282; 283; 284; 285; 286; 287; 288; 289; Gm. Busko-Zdrój, obręb Mikułowice: 27; 28; 29; 38; 39; 40; 41; 42; 43; 45; 46; 48; 49; 50; 51; 62; 89; 90; 91; 92; 102; 103; 104; 105; 106; 107; 108; 109; 110; 111; 112; 113/3; Gm. Busko-Zdrój, obręb Szaniec: 762; 763; 764; 765; 766; 767; 768/1; 768/2; 769; 799; 800; 801; 802; 803; 804; 805; 806; 807; 808; 809; 810; 811; 812; 813; 814; 815; 816; 817;		
--	--	--	--	---	--	--

				818; 819; 820; 821/1; 821/2; 822; 823; 824; 825; 826; 827; 828; 829; 830; 831; 832; 833; 834; 835; 836; 837; 838; 839; 840; 841; 842; 843; 844; 845; 846; 847; 848; 849; 850; 851; 852; 853/1; 854; 855; 856; 857; 858; 859/1; 861; 865/1; 865/2; 865/7; 865/6; 865/5; 865/4; 866; 867; 868; 869; 870; 871; 872; 873; 874; 875; 876; 877; 878; 879; 880; 881; 882; 883; 884; 885; 886; 887; 888; 889; 890; 891; 893; 894; 895; 896; 897; 898; 899; 900; 901; 902; 903; 904; 905; 906; 907; 908; 909; 910; 911; 912; 913; 914; 915; 916; 917/1; 917/2; 919; 920; 921; 922; 923; 924; 925; 926; 927; 928; 929; 930; 931; 932; 933; 934; 935; 936; 937; 938; 939; 940; 941; 944; 945; 946; 947; 948; 949; Gm. Busko-Zdrój, obręb Mikulowice:882/8;		
--	--	--	--	---	--	--

				882/7; 909; 910; 911; 912; 913; 914; 915; 916; 917; 918; 919; 920; 921; 923; 924; 925; 926; 927; 928; 929; 930; 931; 932; 933; 934; 935; 936; 937; 938; 939; 940; 941; 942; 943; 944; 945; 946; 947; 948; 949; 950; 951; 952; 953; 954; 955; 956; 957; 958; 959; 960; 961; 962; 963; 964; 965; 966; 967; 968; 969; 970; 971; 972; 973; 974; 975; 976; 977; 978; 979; 980; 981; 982; 983; 984; 985; 986; 989; 990; 991; 992; 993; 994; 995; 996; 997; 998; 999/1; 999/2; 1000; 1001; 1002; 1003; 1004; 1005; 1006; 1007; 1008; 1009; 1010; 1011; 1012; 1015; 1016; 1017; 1018; 1019; 1020; 1021; 1022; 1023; 1024; 1025; 1026; 1027; 1028; 1029; 1030; 1031; 1032; 1033; 1034; 1035; 1036; 1037; 1038; 1039; 1040; 1041; 1042; 1043; 1044;		
--	--	--	--	---	--	--

				1045; 1046; 1047; 1048; 1049; 1050; 1051; 1052; 1053; 1054; 1055; 1056; 1057; 1058; 1059; 1060; 1061; 1062; 1063; 1064; 1065; 1066; 1067; 1068; 1069; 1070; 1071; 1072; 1073; 1074; 1075; 1076; 1077; 1078; 1079; 1080; 1081; 1082; 1083; 1084; 1085; 1086; 1087; 1088; 1089; 1090; 1091; 1092; 1093; 1094; 1095; 1096; 1097; 1098/1; 1099; 1100; 1101; 1102; 1103; 1104; 1105; 1106; 1107; 1108; 1109; 1110; 1111; 1112; 1113; 1114; 1115; 1116; 1117; 1118; 1119; 1120; 1121; 1122; 1123; 1124; 1125; 1126; 1127/1; 1127/2; 1127/3; 1128/1; 1128/2; 1128/3; 1128/4; 1128/5; 1128/6; 1128/7; 1129; 1130; 1131; 1132; 1133; 1134; 1135; 1136; 1137; 1138; 1139; 1140; 1141; 1142;		
--	--	--	--	---	--	--

				1144/3; 1144/8; 1145; 1146; 1147; 1148; 1149; 1150; 1151/2; 1152; 1153; 1154; 1155; 1156/1; 1156/2; 1156/3; 1156/4; 1157; 1158; 1159; 1160; 1161; 1162; 1163; 1165; 1166; 1167; 1168; 1176; 1177; 1178; 1179; 1180/1; 1180/2; 1181/1; 1181/2; 1182; 1183; 1184; 1185; 1186; 1187; 1188; 1190; 1191/1; 1191/2; 1192/4; 1192/6; 1192/7; 1198; 1098/2; 1199; Gm. Busko-Zdrój, obręb Zwierzyniec: 96; 99; 100; 101; 102; 103; 106; 107; 108; 109; 110/1; 110/2; 110/4; 111; 112; 113; 114; 115; 116; 117; 118; 119; 120; 121; 122; 124; 125; Gm. Busko-Zdrój, obręb Mikułowice: 173/4; 170/3; 187/3; 168/2; 181/2; 288/3; 193/2; 194/2; 230/2; 241/2; 242/2; 248/2; 275/2; 276/2; 286/2;	
--	--	--	--	--	--

				288/2; 169; 171; 172; 180; 181/1; 183; 184; 185; 186; 188; 189; 190; 191; 192; 193/1; 194/1; 196; 197; 221; 222; 223; 224; 225; 226; 227; 228; 229; 230/1; 232; 233; 234; 235; 236; 237; 238; 239; 240; 241/1; 242/1; 243; 244; 245; 246; 247; 248/1; 249; 250; 251; 252; 253; 254; 255; 256; 257; 258; 259; 273; 274; 275/1; 276/1; 277; 278; 279; 280; 281; 282; 283; 284; 285; 286/1; 287; 288/1; Gm. Busko-Zdrój, obwód Elźbiecin: 66/14; 66/13; 66/12; 66/11; 66/10; 66/9; 119/7; 118/4; 119/3; 118/2; 119/2; 99; 100; 101; 102; 104; 105; 106; 120; 121; 122; 123; 124; 125; 126; 127; 128; 129; 130; 156; 163; 164; Gm. Busko-Zdrój, obwód Zbrodzice: 1/1; 6/4; 2/1; 6/3; 3/1; 4/1; 5/1; 7/1; 8/1; 9/1; 10/1; 11/1; 12/1; 13/1; 14/1; 15/1; 17/1; 148/4; 152/4;		
--	--	--	--	--	--	--

				<p>152/3; 304/6; 304/5; 304/4; 309/4; 319/4; 171/2; 172/2; 309/3; 319/3; 159/1; 160; 161; 162; 163; 164; 165; 166; 167; 168; 169; 170; 173; 174; 175; 176; 177/1; 179; 180; 181; 182; 184; 187; 189/1; 190; 294/1; 296/1; 297; 298/1; 299/1; 300/1; 301/1; 302/1; 305/1; 306/1; 307/1; 308/1; 310/1; 311/1; 312/1; 313/1; 314/1; 315/1; 316/1; 317/1; 318/1; 320/1; 321/1; 322/1; 323/1; 324/1; 325/1; 326/1; 495; Gm. Busko-Zdrój, obręb Łagiewniki: 525/1; 526/2; 527/2; 528/2; 529/2; 530; 531/4; 531/6; 532; 533/2; 534/2; 535/3; 536/1; 576/3; 577; 578/1; 578/2; 579/4; 580/3; 581/3; 582/3; 583/2; 584/2; 585; 586; 587/2; 595; 596/2; 597; 598/2; 598/3; Gm. Chmielnik, obręb Szyszczycy: 478/2; 499/2; 474/1; 475/1; 476; 477;</p>	
--	--	--	--	---	--

				<p>478/1; 479; 480; 495; 496; 497; 498; 499/1; 500; 501; 502; 503; 504; 505; 506; 507; 508; 509; 510; 511; 512; 513; 514; 515; 516; 517; 518; 519; 520; 521; 522; 523; 524; 525; 526; 527; 567; Gm. Chmielnik, obręb Kotlice: 2; 3; 4; 5; 6; 7; 8; 9; 10; 11; 12; 15; 31/2; 37/2; 26; 27; 28; 29; 30; 31/1; 32; 33; 34; 35; 38; 39/1; 399/10; 399/9; 399/8; 399/7; 399/6; 399/3; 371; 372; 396; 399/1; 402; Gm. Chmielnik, obręb Ciecierze: 200/2; 200/1; 201; 202; 203; 204; 205; 206; 207; 208; 209; 210; Gm. Chmielnik, obręb Śladków Mały: 521; 522; 523; 525; 526; 527; 528; 529; 530; 531; 532; 533; 534; 535; 536; 544; 545; 546; 547; 548; 549; Gm. Chmielnik, obręb Borzykowa: 8/2; 5; 6; 7; 8/1; 9;</p>	
--	--	--	--	---	--

				<p>10 ;11; 12; 13; 14; 15; 16; 17; 18; 36/2; 19; 20; 21; 22; 25; 26; 27; 28; 29; 30; 31; 32; 33; 34; 35; 36/1; 37; 195; 709; Gm. Wiślica, obręb Łatanice: 226/2; 226/1; 227; 228; 231; 232; 233; 508; 509; 510; 511; 512; 513; 514; 515; 516; 517; 518; 519; 520; 521; 522; 523; 524; 525; 526; 527; 528; 529; 532; 533; 534; 535; 536; 537; 538; 539; 540; 541; 542; 544; 545; 546; 547; 548; 549; 550; 551; 552; 553; 554; 555; Gm. Wiślica, obręb Gluzy Szlacheckie: 15; 20; 21; 22; 23; 24; 25; 26; 27; 28; 29; 30; 31; 32; 34; 45; 46; 91; 92; 93; 94; 95; 97; 98; 99; Gm. Wiślica, obręb Chotel Czerwony: 1052; 1053; 1054; 1055; 1056; 1057; 1058; 1059; 1060; 1061; 1062; 1063; 1064; Gm. Solec-Zdrój, obręb Sułkowice:</p>		
--	--	--	--	---	--	--

				<p>162; 164; 165; 167; 168; 169; 170; 171; 172; 173; Gm. Nowy Korczyn, obręb Brzostków: Arkusze 1 :343; 344; 345; 346; 347; 348; 349/1; 350/1; 351; 352; 353; 354; 355; 356/1; 356/2; 357; 358; 359; Gm. Pacanów, obręb Zołcza Ugory: 322; 323; 324; 325; 326; 327; 328; 331; 332; 362; 363; 364; 365; 366; 367; 368; 369; 370; 371; 372; 373; 374; 375; 376; 377; 378; 379; 380; 381; 382; 383; 384; 385; 386; 387; 388; 389; 390; 391; 392; 393; 394; 395; 439; Gm. Pacanów, obręb Biechów: 528; 3404/10; 3406/9; 3405/8; 3406/6; 3513/6; 3393/5; 3394/5; 3405/5; 3395/4; 3399/4; 3402/4; 3404/4; 3395/3; 3399/3; 3402/3; 3404/3; 3459/3; 3394/2; 3396/2; 3397/2; 3398/2; 3400/2;</p>		
--	--	--	--	---	--	--

				3401/2; 3403/2; 3406/2; 3422/2; 3424/2; 3428/2; 3432/2; 3443/2; 3444/2; 3461/2; 3471/2; 3407; 3423; 3424/1; 3425; 3426; 3427; 3428/1; 3429; 3430/1; 3431; 3432/1; 3433; 3434; 3435; 3437; 3438; 3439/1; 3440; 3441; 3442; 3443/1; 3444/1; 3447; 3448; 3449; 3451; 3453; 3454; 3457; 3458/1; 3459/1; 3460; 3462; 3463; 3464; 3465; 3466; 3471/1; 3472; 3473/1.		
A2	Koszenie/ścinanie z wywiezieniem biomasy (działanie fakultatywne ¹⁾).	Zabieg koszenia przeprowadzać w terminie od 15 września do 30 października; od środka na zewnątrz powierzchni. Minimum 30% rocznie (optymalnie 50%), w każdym roku na innej powierzchni; koszenie na wysokości ok. 10-15 cm lub prowadzić użytkowanie zgodnie	Działki jak wyżej.	Działanie coroczne.	Właściciel lub wykonujący prawa właścicielskie na podstawie zobowiązania podjętego w związku z korzystaniem z programów wsparcia z tytułu obniżenia dochodowości albo na podstawie	

		z wymogami pakietu rolnośrodowiskowego, ukierunkowanego na ochronę siedliska 6410.			porozumienia zawartego z organem sprawującym nadzór nad obszarem Natura 2000.
A4	Wypas (działanie fakultatywne ¹⁾).	Wypas zwierzętami gospodarskimi od 15 lipca do 15 października – wskazane bydło, owce, kozy obsada do 0,36 i obciążenie do 4 DJP/ha/rok. Na ok. 30 % powierzchni rocznie. Na innych powierzchniach niż zabieg koszenie/ścinanie z wywiezieniem biomasy (w danym roku) lub prowadzić użytkowanie zgodnie z wymogami pakietu rolnośrodowiskowego, ukierunkowanego na ochronę siedliska 6410.	Działki ewidencyjne jak wyżej.	Działanie coroczne.	Właściciel lub wykonujący prawa właścicielskie na podstawie zobowiązania podjętego w związku z korzystaniem z programów wsparcia z tytułu obniżenia dochodowości albo na podstawie porozumienia zawartego z organem sprawującym nadzór nad obszarem Natura 2000
Działania związane z monitoringiem stanu przedmiotów ochrony oraz monitoringu realizacji celów działań ochronnych					
C1	Ocena stanu zachowania przedmiotów ochrony.	Zgodnie z obowiązującą metodyką.	Punkty monitoringu zostaną wyznaczone w trakcie pierwszego monitoringu po	W 4 i 8 roku od wejścia w życie zarządzenia.	Sprawujący nadzór nad obszarem Natura 2000.

				ogólnej lustracji płatów siedliska.		
6440 Łąki selernicowe (<i>Cnidion dubii</i>)	Uzupełnienie stanu wiedzy o przedmiocie ochrony					
	D1	Inwentaryzacja terenowa i uzupełnienie stanu wiedzy.	Analiza rozmieszczenia i stanu zachowania przedmiotu ochrony. Określenie uwarunkowań ochrony oraz podjęcie stosownych działań w oparciu o uzyskane nowe dane.	W obszarze Natura 2000.	Do 5 lat od wejścia w życie zarządzenia.	Sprawujący nadzór nad obszarem Natura 2000.
6510 Nizowe i górskie świeże łąki użytkowane ekstensywnie (<i>Arrhenather ion elatioris</i>)	Działania związane z utrzymaniem lub modyfikacją metod gospodarowania					
<i>Działań ochronnych dla tego siedliska nie należy wykonywać, jeśli wskazane są już w danej lokalizacji działania dla innego</i>	B1	Zachowanie siedliska przyrodniczego stanowiącego przedmiot ochrony (działanie obligatoryjne ¹⁾).	Ekstensywne użytkowanie kośne, kośno-pastwiskowe, pastwiskowe.	Nadleśnictwo Chmielnik: Obręb Stopnica 128f; 127c; 123i; 122f; Gm. Chmielnik, obręb Szyszczycy: 372- 375; 376/1; 376/2; 377- 379; 386- 389; 555; Gm. Chmielnik, obręb Suskrajowice: 245; 256; 257/2; 258- 262; 263/1; 265; 266; 268; Gm. Chmielnik, obręb Borzykowa: 67-69; 70/1; 71/1; 71/2; 72-76; 77/2; 78; 79/1; 79/2; 103; 106;	1 Działanie coroczne.	Właściwy terytorialnie Nadleśniczy, właściciel lub wykonujący prawa właścicielskie.

<i>przedmiotu ochrony.</i>				108; 110; 112; 114; 116; 118; 120; 122; 124; 126; 128; 134; 136; 138; 140; 145; 148; 149; 317-330; 331/1; 331/2; 698 Gm. Gnojno, obręb Kostera: 1-7; 17-24; Gm. Gnojno, obręb Bugaj: 122-129; 270- 279; 318; Gm. Gnojno, obręb Bugaj: 159-181; 182/1; 182/2; 183- 194; 231-239; 240/1; 240/2; 241; 242/1; 242/2; 243-267; 269; 316; Gm. Gnojno, obręb Balice: 57-59; 60/1; 60/2; 60/3; 61-94; 140; 141; 145; 152/2; 153; 154/1; 155; 157/1; 158; 447; 450/1; 450/2; 451- 455; 456/1; 456/2; 457- 462; 463/1; 463/2; 464- 478; 479/1; 479/2; 480/1; 480/2; 481- 491; 492/1; 492/2; 493- 503; 504/1; 504/2; 505; 506/1; 506/2; 507; 508/1; 508/2; 509- 519; 520/1; 520/2; 521- 537; 538/1; 538/2; 539-		
--------------------------------	--	--	--	--	--	--

				<p>564; 565/1; 565/2; 566- 568; Gm. Busko-Zdrój, obręb Palonki: 765- 779; 780/1; 780/2; 781- 825; Gm. Busko-Zdrój, obręb Służów: 1 - 15; 32- 35; 91; 93; 95; 96/1; 96/2; 97-100; 114; 115; 116/2; 117; 780 Gm. Busko-Zdrój, obręb Słabkowice: 25-27; 45- 59; 60/2; 61- 84; Gm. Busko-Zdrój, obręb Słabkowice: 219; 221- 239; 240/1; 240/2; 241- 245; 275; 276; 278; Gm. Chmielnik, obręb Borzykowa: 632- 642; 645-648; 649/1; 649/2; 720; 721; Gm. Gnojno, obręb Kostera: 308- 314; 552; Gm. Busko-Zdrój, obręb Skorzów: 291- 296; 312- 321; 322/1; 322/2; 343- 357; 404- 415; Gm. Busko-Zdrój, obręb Podgaje: 332; 333/1; 333/3; 333/5;</p>		
--	--	--	--	--	--	--

				<p>333/6; 343; 344; 346-358; 514- 517; 520-525; 526/2; 527/2; 528;</p> <p>Gm. Busko-Zdrój, obręb Podgaje: 369-384; 666</p> <p>Gm. Busko-Zdrój, obręb Kotki: 248/1; 269- 277; 279; 280; 282- 288; 290- 304; 307; 308; 311- 320; 322- 329; 331- 333; 335; 337- 344; 1012; 1013;</p> <p>Gm. Busko-Zdrój, obręb Las Winiarski: 12; 13; 14/1; 14/2; 15; 16/1; 16/2; 17/1; 209/1; 211;</p> <p>Gm. Busko-Zdrój, obręb Welecz: 1/1; 1/2; 2/1; 2/2; 3/1; 3/2; 4/1; 4/2; 5/1; 5/2; 6/1; 6/2; 7/1; 7/2; 8/1; 8/2; 9/1; 10/1; 11/1; 12/1; 13/1; 14/1; 15/1;</p> <p>Gm. Busko-Zdrój, obręb Welecz: 28/1; 28/3; 29/1; 29/2; 29/3; 30/1; 30/2; 30/3; 31/1; 31/2; 31/3; 50/13; 50/32; 50/33; 50/8;</p> <p>Gm. Busko-Zdrój, obręb Owczary: 1/1; 1/2; 2; 3/1; 3/2; 4/1;</p>		
--	--	--	--	---	--	--

				<p>4/2; 5- 8; 10/1; 10/2; 15/1; 15/2; 15/3; 16; 17; 18/1; 18/2; 19/1; 19/2; 20- 22; Gm. Busko-Zdrój, obręb Bronina: 173/6; 184; 185; Gm. Busko-Zdrój, obręb Żerniki Górne: 717- 721; 1024; 1026- 1039; Gm. Wiślica, obręb Gluzy Szlacheckie: 93- 95; Gm. Wiślica, obręb Chotel Czerwony : 1034; 1035; Gm. Busko-Zdrój, obręb Bilczów: AR_1.952; AR_1.292; AR_1.296; AR_1.452; AR_1.945; AR_1.552; AR_1.720; AR_1.493; AR_1.941; AR_1.548; AR_1.541/2; AR_1.473; AR_1.477; AR_1.564; AR_1.503; AR_1.543; AR_1.498; AR_1.488;</p>		
--	--	--	--	---	--	--

				AR_1.284; AR_1.559; AR_1.277; AR_1.476; AR_1.267; AR_1.480; AR_1.269; AR_1.551; AR_1.499; AR_1.546; AR_1.276; AR_1.716; AR_1.533/3; AR_1.949; AR_1.475; AR_1.282; AR_1.496/2; AR_1.947; AR_1.447; AR_1.497; AR_1.443; AR_1.532; AR_1.516; AR_1.466; AR_1.464/1; AR_1.512; AR_1.533/1; AR_1.948; AR_1.463; AR_1.535; AR_1.492; AR_1.523; AR_1.563; AR_1.464/3; AR_1.456; AR_1.266; AR_1.465;		
--	--	--	--	---	--	--

				AR_1.506; AR_1.724; AR_1.464/4; AR_1.534; AR_1.533/4; AR_1.253; AR_1.908; AR_1.255; AR_1.254; AR_1.258; AR_1.256; AR_1.279; AR_1.286; AR_1.449; AR_1.459; AR_1.527; AR_1.454; AR_1.489; AR_1.496/1; AR_1.458; AR_1.545; AR_1.509; AR_1.518; AR_1.560; AR_1.528; AR_1.268; AR_1.727; AR_1.263/2; AR_1.533/2; AR_1.946; AR_1.274; AR_1.524; AR_1.464/2; AR_1.455; AR_1.507; AR_1.725; AR_1.540;		
--	--	--	--	---	--	--

				AR_1.281; AR_1.426; AR_1.259; AR_1.484; AR_1.942; AR_1.555; AR_1.547; AR_1.445; AR_1.514; AR_1.483; AR_1.471; AR_1.470; AR_1.539; AR_1.554; AR_1.940; AR_1.429; AR_1.283; AR_1.293; AR_1.541/1; AR_1.450; AR_1.448; AR_1.517; AR_1.519; AR_1.939; AR_1.728; AR_1.462; AR_1.525; AR_1.260/2; AR_1.904; AR_1.531; AR_1.451; AR_1.520; AR_1.513; AR_1.544; AR_1.561; AR_1.468; AR_1.290;		
--	--	--	--	---	--	--

				AR_1.265; AR_1.906/2; AR_1.474; AR_1.537; AR_1.444; AR_1.469; AR_1.538; AR_1.490; AR_1.291; AR_1.491; AR_1.461; AR_1.530; AR_1.280; AR_1.562; AR_1.264; AR_1.907; AR_1.486; AR_1.453; AR_1.287; AR_1.427; AR_1.558; AR_1.508/2; AR_1.487; AR_1.522; AR_1.270; AR_1.485; AR_1.726/2; AR_1.550; AR_1.467; AR_1.526; AR_1.508/1; AR_1.260/1; AR_1.457; AR_1.252; AR_1.726/1; AR_1.295; AR_1.289;		
--	--	--	--	---	--	--

				AR_1.294; AR_1.261; AR_1.536; AR_1.7231; AR_1.460; AR_1.479; AR_1.441; AR_1.442; AR_1.529; AR_1.556; AR_1.510; AR_1.257; AR_1.557; AR_1.511; AR_1.515; AR_1.446; AR_1.505; AR_1.271; AR_1.288; AR_1.262; AR_1.263/1; AR_1.297; AR_1.430; AR_1.431; AR_1.542; AR_1.502; AR_1.472; AR_1.272; AR_1.719; AR_1.553; AR_1.278; AR_1.905; AR_1.482; AR_1.906/1; AR_1.717; AR_1.275; AR_1.478;		
--	--	--	--	--	--	--

				<p>AR_1.549; AR_1.722; AR_1.273; AR_1.501; AR_1.500; AR_1.504; AR_1.718; AR_1.495; AR_1.285; AR_1.481; AR_1.521; AR_1.494; Gm. Stopnica, obręb Konary: 424; 425; 427- 431; 432/2; 433; 434; 405; Gm. Solec-Zdrój, obręb: Sułkowice: 92; 93; 368; 370; 371; 373; 374; 376; 379; 380/2; 381; 382; 396- 398; 400; 401/1; 401/2; 402; 403; 407- 412; 415; 421- 424; 427- 436; 442- 447; 562; Gm. Busko-Zdrój, obręb Baranów: 119/1; 144/3; 229/1; 229/2; 230; 231; 232; 237/1; 237/3; 238/1; 238/2; 238/3; 239/1; 239/2; 239/3; 240/1; 240/2; 240/3; 241/1; 241/2; 241/3; 242/1; 242/2; 242/3; 243/1; 243/2; 243/3; 244/1;</p>		
--	--	--	--	--	--	--

				244/2; 244/3; 245/1; 245/2; 245/3; 246/1; 246/2; 246/3; 247/1; 247/2; 247/3; 248/1; 248/2; 248/3; 249/1; 249/2; 249/3; 250/1; 250/2; 250/3; 251/1; 251/2; 251/3; 252/1; 252/2; 252/3; 253/1; 253/2; 253/3; 254/1; 254/2; 254/3; 255/1; 255/2; 255/3; 256/1; 256/2; 256/3; 257/1; 257/2; 257/3; 258/1; 258/2; 258/3; 259/1; 259/2; 259/3; 260/1; 260/2; 260/3; 261/1; 261/2; 261/3; 262/1; 262/2; 262/3; 263/1; 263/2; 263/3; 299/3; 300/3; 302/1; 302/2; 302/3; 303/1; 303/2; 303/3; 304/1; 304/2; 304/3; 305/1; 305/2; 305/3; 306/1; 306/2; 306/3; 307/1; 307/2; 307/3; 308/1; 308/2; 308/3; 311/1; 311/2; 311/3; 320/5; 321/3; 323/1; 323/2; 323/3; 324/1; 324/2; 324/3; 325/1; 325/2; 325/3; 326/1; 326/2; 326/3; 340; 341; Gm. Nowy Korczyn, obręb: Piasek Wielki: 111; 117- 121; 145-		
--	--	--	--	--	--	--

				<p>150; 257- 259; 267-284; 285/1; 285/2; 286- 301; 302/1; 303-310; 323- 327; 330; 331; 332/2; 332/3; 333; 360- 363; 390-393; 397- 400; 405-407; 409;</p> <p>Gm. Solec-Zdrój, obręb Zagajów: 199/1</p> <p>Gm. Solec-Zdrój, obręb Zagajów: 145-150; 153- 157; 159-171; 182- 186; 188; 189/1189/2; 190; 194- 197; 214/2; 214/3; 228;</p> <p>Gm. Solec-Zdrój, obręb Chinków: 120; 121; 194; 195; 196/2; 197- 238;</p> <p>Gm. Nowy Korczyn. obręb Rzegocin: 68-79;</p> <p>Gm. Solec-Zdrój, obręb Zagórzany: 24/1; 25/1; 26/1; 27/1; 28/1; 29/1;30/1; 31/1; 32/1; 33/1; 34/1; 35/1; 38/1; 39/1; 40/1; 41/1; 249/6; 42/1; 43/1; 44/1; 45/1; 46/1; 47/1; 48/1; 49/1; 51; 267/4; 249/3; 267/3; 243/1; 244/1; 245/1; 246/1; 247/1; 248;</p>		
--	--	--	--	---	--	--

				<p>250/1; 251/1; 252/1; 253/1; 254/1; 255/1; 256/1; 257/1; 258/1; 259/1; 261/1; 262/1; 263/1; 264/1; 265/1; 266/1; 268; 269; 270; 271; 272; 273; 274; 275/1; 276/1; 277/1; 278/1; 313/1; 314/1; Gm. Nowy Korczyn, obręb Badrzychowice: 556/3; 559/3; 568/3; 558/2; 557/1; 561/1; 562/1; 563/1; 564/1; 565; 566/1; 567; 570/1; 571/1572/1; 573/1; 574/1; 575/1; 576/1; 577/1; 578/1; 579/1; 581/1; 582/1; 583/1; 584/1; 585/1; 586/1; 588; 589/1; 590/1; 591/1; 592/1; 595; 596/1; Gm. Busko-Zdrój, obręb Gadawa: 285; 286; 287 Gm. Solec-Zdrój, obręb Piasek Mały: 713; 714; 716; 718; 719; 720; 721; 726; 728; 730; 732; 734; 737; 739; 741; 743; 749; 750; 751; 755; 756; 757; 758; 760; 761; 762; 778; 779; 785; 787; 788; 791;</p>		
--	--	--	--	--	--	--

				793; 795; 797; 798; 799; 800; 801; 802; 803; 806; 807; 808; 809; 810; 811; 812; 813; 814/1; 815; 816; 817; 818; 820; 822; 823; 824; 825; 826; 895; 896; 897; 898; 899; 900; 901; 902; 903; 904; 905; 906; 907; 908; 909; 910; 911; 912; 913; 914; 915; 916; 917; 918; 919; 920; 921; 922; 926/1; 926/3; 929; 930; 931; 932; 933; 934; 939; 940; 944; 945; 946; 947; 948; 949; 950; 951; 952; 953; 954; 955; 957; 958; 959; 960; 961; 962; 963; 964; 965; 966; 967; 968; 969; 981; 988; 989; 990; 991; 992; 993; 995; 996; 997; 998; 999; 1000; 1001; 1002; 1054; 1055; Gm. Solec-Zdrój, obręb Strażnik: 401/1; 401/2; 402/1; 402/2; 404/1; 406/1; 408/1; 410/1; 412/1; 414/1; 416/1; 418/1; 420/1; 422/1; 424/1; 426/1; 428/1; 430/1; 432/1; 433/1; 436/1;		
--	--	--	--	--	--	--

				438/1; 438/2; 440/1; 442/1; 444/1; 444/2; 446/1; 448/1; 450/1; 452/1; 454/1; 454/2; 456/1; 458/1; 460/1; 462/1; 464/1; 466/1; 468/1; 470/1; 472/1; 474/1; 476/1; 480/1; 482/1; 484/1; 486/1; 488/1; 490/1; 492/1; 498/1; 498/2; 500/1; 502/1; 504/1; 506/1; 508/1; 510/1; 512/1; 514/1; 516/1; 518/1; 520/1; 522/1; 524/1; 526/1; 528/1; 529/2; 588/1; 588/2; 589; 591; 592; 593; 594/2; 595; 596/1; 596/2; 597; 599; 600; 601; 602; 603; 604; 672; 673; Gm. Solec-Zdrój, obręb Strażnik: 627; 628; 629; 630; 631/1; 631/2; 631/3; 631/4; 632; 639; Gm. Nowy Korczyn, obręb Grotnik Małe: 203; 204; 205; 206/2; 206/3; 207; 208/2; 209; 210/1; 210/2; 211; 212; 213; 214; 215; 216; 217; 218; 219; 299; 1001; 1002/6; 1003; 1004; 1005; 1006; 1007;		
--	--	--	--	---	--	--

				1008; 1009; 1010; 1011; 1012/1; 1230; Gm. Nowy Korczyn, obręb Górnowola: 151; 152; 153; 154; 155; 156; 157; 158; 159; 160; 161; 162; 163; 164; 165; 166; 167; 168; 169; 170; 171; 172; 397; Gm. Solec Zdrój, obręb Welnin: 401; 412; 413; 414; 415; 416; 417/1; 417/2; 418; 419; 421; 422; 423; 516; 517; 518; 519; 520; 521; 522; 523; 524; 525; Gm. Pacanów, obręb Biechów: 3510/3; 3510/4; 3544/3; 3547/3; 3753/3; 3753/4; 3800/3; 3862/3; 3509/2; 3542/2; 3543/2; 3544/2; 3561/2; 3691/2; 3692/2; 3693/2; 3694/2; 3697/2; 3753/2; 3757/2; 3761/2; 3767/2; 3775/2; 3785/2; 3795/2; 3796/2; 3796/4; 3798/2; 3799/2; 3800/2; 3807/4; 3819/9; 3821/2; 3822/2; 3823/2;		
--	--	--	--	---	--	--

				3824/2; 3825/2; 3826/5; 3826/7; 3830/2; 3851/2; 3852/2; 3862/2; 3862/5; 3865/2; 3689; 3690; 3691/1; 3692/1; 3693/1; 3694/1; 3695; 3696; 3697/1; 3752; 3753/1; 3754; 3755; 3756; 3757/1; 3758; 3761/1; 3767/1; 3775/1; 3776; 3784; 3785/1; 3786; 3787; 3788; 3793; 3797; 3798/1; 3799/1; 3800/1; 3808; 3820; 3827; 3828; 3829; 3830/1; 3831; 3832; 3833; 3834; 3852/1; 3853; 3854; 3855; 3856; 3857; 3858; 3863; 3864; 3866; 3867; 3928; 3948; 3981; Gm. Solec-Zdrój, obręb Włosnowice: 594; 595; 596; 597; 598; 599; 600; 601 Gm. Solec-Zdrój, obręb Piestrec: 1189; 1190; 1195; 1196; 1197; 1199; 1209; 1210; 1211; 1212; 1213; 1214; 1215; 1216; 1217; 1241; 1242; 1243;		
--	--	--	--	--	--	--

			1244; 1245; 1247; 1248; 1249; 1250; 1251; 1252; 1253; 1254; 1255; 1256; 1257; 1258; 1259; 1260; 1261; 1262; 1263; 1264; 1265; 1266; 1267; 1268; 1269; 1270; 1271; 1272; 1273; 1274; 1305; 1306; 1307; 1308; 1309; 1310; 1311; 1312; 1313.		
A2	Koszenie/ściananie z wywiezieniem biomasy (działanie fakultatywne ¹⁾).	Zabieg koszenia w terminie od 15 czerwca do 30 września przeprowadzać od środka na zewnątrz powierzchni; minimum 50% rocznie (optymalnie 90% - w tym przypadku z pozostawieniem pasów runi ok. 10%) w każdym roku na innej powierzchni; koszenie na wysokości 10-15 cm; nie częściej niż dwa pokosy w roku lub prowadzić użytkowanie zgodnie z wymogami pakietu rolnośrodowiskowego, ukierunkowanego na ochronę siedliska 6510.	Działki ewidencyjne i oddziały leśne jak wyżej.	Działania coroczne.	Właściwy terytorialnie Nadleśniczy, właściciel lub wykonujący prawa właścicielskie na podstawie zobowiązania podjętego w związku z korzystaniem z programów wsparcia z tytułu obniżenia dochodowości albo na podstawie porozumienia zawartego z organem sprawującym nadzór nad obszarem Natura 2000.

	A4	Wypas (działanie fakultatywne ¹⁾).	Wypas zwierzętami gospodarskimi od 15 lipca do 15 października – prowadzony zamiast drugiego pokosu; spaszanie powierzchni obsadą do 1 i obciążeniem do 10 DJP/ha/rok; po zakończeniu wypasu wykosić niedojady; dopuszcza się wypas po drugim koszeniu oraz wypas całoroczny, na całej działce, ale nie częściej niż raz na 3 lata lub prowadzić użytkowanie zgodnie z wymogami pakietu rolnośrodowiskowego, ukierunkowanego na ochronę siedliska 6510.	Działki ewidencyjne i oddziały leśne jak wyżej.	Działania coroczne.	Właściwy terytorialnie Nadleśniczy, właściciel lub wykonujący prawa właścicielskie na podstawie zobowiązania podjętego w związku z korzystaniem z programów wsparcia z tytułu obniżenia dochodowości albo na podstawie porozumienia zawartego z organem sprawującym nadzór nad obszarem Natura 2000.
Działania związane z monitoringiem stanu przedmiotów ochrony oraz monitoringu realizacji celów działań ochronnych						
	C1	Ocena stanu zachowania przedmiotów ochrony.	Zgodnie z obowiązującą metodyką.	Punkty monitoringu zostaną wyznaczone w trakcie pierwszego monitoringu po ogólnej lustracji płatów siedliska.	W 5 i 10 roku od wejścia w życie zarządzenia.	Sprawujący nadzór nad obszarem Natura 2000.
7230 Górskie i nizinne torfowiska zasadowe	Działania związane z ochroną czynną					
	A2	Koszenie/ściananie z wywiezieniem biomasy (działanie	Koszenie 10-15 cm, ręczne lub lekkim sprzętem. Powierzchnie	Gm. Chmielnik, obręb Borzykowa: 186/2; 188/1; 186/1;	Działanie coroczne.	Właściciel lub wykonujący prawa właścicielskie na podstawie zobowiązania

o charakterze młak, turzycowisk i mechowisk		fakultatywne ¹⁾).	z trzciną kosić w maju i wrzeźniu, pozostałe we wrzeźniu. Powierzchnie z udziałem trzciny (powyżej 30% zwarcia) kosić co roku, aż do zlikwidowania odnowień trzciny lub prowadzić użytkowanie zgodnie z wymogami pakietu rolnośrodowiskowego, ukierunkowanego na ochronę siedliska 7230. Zabiegi wykonywać min. raz na 3 lata z wyjątkiem powierzchni z trzciną - wskazane, co drugi rok.	229/1; 187; 230/1; 185 Gm. Busko-Zdrój obręb Młyny: 389/1; 390/1 Gm. Busko-Zdrój, obręb Młyny: 606/3; 606/4 Gm. Busko-Zdrój, obręb Szaniec: 741/1; 741/2; 745 Gm. Busko-Zdrój, obręb Szaniec: 736; 732; 721; 735/2; 733		podjętego w związku z korzystaniem z programów wsparcia z tytułu obniżenia dochodowości albo na podstawie porozumienia zawartego z organem sprawującym nadzór nad obszarem Natura 2000.
	Działania związane z utrzymaniem lub modyfikacją metod gospodarowania					
	B1	Zachowanie siedliska przyrodniczego stanowiącego przedmiot ochrony (działania obligatoryjne ¹⁾).	Zachowanie siedliska przyrodniczego stanowiącego przedmiot ochrony.	Działki ewidencyjne jak wyżej.	Działanie coroczne.	Właściciel lub wykonujący prawa właścicielskie.
	Działania związane z monitoringiem stanu przedmiotów ochrony oraz monitoringiem realizacji celów działań ochronnych					
	C1	Ocena stanu zachowania przedmiotów ochrony.	Zgodnie z obowiązującą metodyką.	Punkty monitoringu zostaną wyznaczone w trakcie pierwszego monitoringu po ogólnej lustracji płątów siedliska.	W 4 i 8 roku od wejścia w życie zarządzenia.	Sprawujący nadzór nad obszarem Natura 2000.
	Uzupełnienie stanu wiedzy o przedmiocie ochrony					
	D1	Inwentaryzacja terenowa i uzupełnienie stanu	Analiza rozmieszczenia i stanu zachowania	Gmina Busko-Zdrój, obręb Zwierzyniec:	Do 5 lat od wejścia w życie zarządzenia.	Sprawujący nadzór nad obszarem Natura 2000.

		wiedzy.	przedmiotu ochrony. Określenie uwarunkowań ochrony oraz podjęcie stosownych działań w oparciu o uzyskane nowe dane.	95 - 103; 116-121; Gmina Busko-Zdrój, obręb Mikułowice 1177; 1179.		
8210	Uzupełnienie stanu wiedzy o przedmiocie ochrony					
Wapienne ściany skalne ze zbiorowiskami <i>Potentilletalia caulescentis</i>	D1	Inwentaryzacja terenowa i uzupełnienie stanu wiedzy.	Analiza rozmieszczenia i stanu zachowania przedmiotu ochrony. Określenie uwarunkowań ochrony oraz podjęcie stosownych działań w oparciu o uzyskane nowe dane.	W obszarze Natura 2000.	Do 5 lat od wejścia w życie zarządzenia.	Sprawujący nadzór nad obszarem Natura 2000.
9170 Grąd środkowoeuropejski i subkontynentalny (<i>Galio-Carpinetum, Tilio-Carpinetum</i>)	Działania związane z utrzymaniem lub modyfikacją metod gospodarowania					
	B1	Wskazania do prowadzenia gospodarki leśnej.	W wydzieleniach lub ich częściach, gdzie drzewostan w siedlisku przyrodniczym jest częściowo niezgodny z preferowanym składem dla lasów grądowych, w przypadku wykonywania zabiegów gospodarczych prowadzić przebudowę w kierunku drzewostanów liściastych: dąb, buk, jawor, grab, lipa, wiąz, klon. Przebudowę	Nadleśnictwo Pińczów Obręb Pińczów: 231d; 233t; 233w; 233x; 231i; 233y; 231j; 233z; 231k; 231l; 231m; 231n; 231o; 231p; 231r; 231s; 231t; 231w; 231x; 231y; 231z; 232a; 232ax; 232b; 232c; 232f; 232g; 232h; 232i; 232j; 232l; 232n; 232o; 232p; 232r; 232s; 232w; 232y; 233a; 233ax; 233b;	W razie potrzeb.	Właściwy terytorialnie Nadleśniczy, właściciel lub Wykonujący prawa właścicielskie na podstawie porozumienia zawartego z organem sprawującym nadzór nad obszarem Natura 2000.

			<p>prowadzić w oparciu o złożone metody użytkowania z maksymalnym wykorzystaniem odnowienia naturalnego. Nie wprowadzać gatunków obcych geograficznie i ekologicznie.</p>	<p>233bx; 233c; 233cx; 233f; 233h; 233l; 233n; 231a Nadleśnictwo Pińczów: Obręb Pińczów 9f; 9h; 9j; 10b; 10i; Nadleśnictwo Pińczów Obręb Pińczów: 10d; 10f; 10k; Nadleśnictwo Chmielnik: Obręb Stopnica 114a; 114c; 115a; 115g; 116a; 116b; 116c; 116d; 116f; 117a; 117b; 117f; 136Aa; 136Ac Nadleśnictwo Chmielnik: Obręb Stopnica 134k; 136b; 136c; 136d; 136f; 136g; 136Bax; 136Bbx; 136Bby; 136Bcx; 136Bcy; 136Bd; 136Bdx; 136Bdy; 136Bf; 136Bfy; 136Bg; 136Bgx; 136Bgy; 136Bh; 136Bhx; 136Bi; 136Bix; 136Bj; 136Bk; 136Bkx; 136Bl; 136Blx; 136Bm; 136Bmx; 136Bnx; 136Bo; 136Bp; 136Bpx; 136Br;</p>		
--	--	--	---	---	--	--

				<p>136Brx; 136Bs; 136Bsx; 136Bt; 136Btx; 136Bw; 136Bwx; 136Bx; 136Bxx; 136By; 136Byx; 136Bz; 136Bzx Nadleśnictwo Chmielnik: Obręb Stopnica: 123a; 123b; 123c; 123d; 123f; 124a; 124b; 124c Nadleśnictwo Chmielnik: Obręb Stopnica: 122h; 122i; 123j; 126b; 127a; 127b; 127g; 128g Gm. Busko-Zdrój, obręb Nowy Folwark: 447; 448; 452; 454; 455; 457; 458; 460; 462; 463; 466; 467; 468; 470; 471; 473; 474; 476; 478; 479; 483; 487; 488; 489; 490; 491; 492; 493; 497; 499; 503/1; 503/2; 507; 509; 513; 514; 515; 516; 517; 518; 522; 525; 527; 528; 531; 532; 533; 540; 542; 547; 554; 555; 556; 559; 560; 561; 563/1; 564; 565; 566; 567; 568; 569; 570; 571; 572; 573; 574; 581; 582; 583;</p>		
--	--	--	--	---	--	--

				584; 585/1; 585/2; 586/1; 586/2; 587; 588/1; 588/2; 589; 590; 591; 592; 593; 594; 595; 596; 597; 598; 600; 601; 602; 603; 604; 605; 606; 607; 608; 611; 612; 613; 614; 616; 617; 618; 619; 620; 621; 622; 623; 625; 627; 628; 630; 632; 633; 634; 635; 636; 638; 639; 640; 641; 642; 643; 644; 645; 646; 647; 648; 654; 656; 658; 659; 660; 661; 663; 664; 666; 667; 668; 670; 671; 672; 674/1; 676; 677; 679; 682; 683; 684; 686; 687; 688; 691; 692; 693; 694; 701; 702; 703; 704; 705; 706; 707; 708; 709; 710; 711; 714; 715; 716; 717; 718; 719; 721; 722; 723; 724; 725; 727; 728; 730; 731; 732; 733; 734; 735; 736; 737; 738; 739; 740; 741; 742; 743; 746; 747; 748; 749; 750; 751; 752; 753; 754; 755; 756; 757; 758; 760; 761; 762; 763; 764; 765; 767;		
--	--	--	--	--	--	--

				<p>768; 770; 771; 773; 774; 775; 778; 780; 781; 783; 784; 785; 786; 787; 788; 789; 794; 796; 797; 798; 799; 802; 803; 804; 805; 810; 813; 815; 816; 818; 819; 820; 824; 826; 827; 828; 829; 830; 832; 833; 834; Gm. Busko-Zdrój, obręb Łagiewniki: 677/4; 691/4; 677/3; 678/3; 683/3; 675/2; 677/2; 678/2; 680/2; 681/2; 682/2; 683/2; 686/2; 691/2; 692/2; 693/2; 668; 669; 672; 673; 674; 675/1; 676; 677/1; 678/1; 680/1; 681/1; 682/1; 683/1; 684; 685; 686/1; 687; 688; 689; 690; 691/1; 692/1; 693/1; 694; 695; 696; 697; 731 Gm. Busko-Zdrój, obręb Błoniec: 110/2; 110/4; 110/5; 110/6; 110/7; 110/8 Gm. Busko-Zdrój, obręb Szczaworyż: 104; 105; 133/1; 163; 164; 813; 1032 Gm. Solec-Zdrój, obręb Sułkowice: 2 - 29; 31 - 36;</p>		
--	--	--	--	---	--	--

				<p>Gm. Stopnica, obręb Smogorzów: 754 Gm. Solec-Zdrój, obręb Kików: 388/2; 430/1 Gm. Solec-Zdrój, obręb Kików: 700 - 743; 744/2; 745 - 751; 752/2; 753/2; 754 - 760; 763 - 770; 773 - 775; 777 - 785; 792 - 795; 798 - 805; 808 - 815; 818 - 825; 828 - 835; 838 - 847; 850 - 859; 862 - 871; 874 - 883; 895; 898 - 907; 910 - 919; 934 - 943; 946 - 952; 954 - 957; 960 - 973; 976; 978 - 980; 992 - 995; 998 - 1001; 1004 - 1007; 1009 - 1095; 1098; 1099; 1101; 1102; 1103/1; 1103/2; 1104/1; 1104/2; 1105; 1106; 1107; 1108; 1109; 1110; 1111; 1112; 1115; 1128; 1129; 1130; 1131; 1132; 1133; 1134; 1135; 1138/2; 1139; 1140; 1141; 1142; 1143; 1144; 1145; 1146; 1147; 1148; 1149; 1150; 1151; 1152; 1153; 1154; 1155;</p>		
--	--	--	--	--	--	--

				1156; 1157; 1158; 1159; 1160; 1161; 1162; 1163; 1164; 1165; 1166; 1167; 1168; 1169; 1170; 1171; 1172; 1173; 1174; 1175; 1176; 1177; 1178; 1179; 1180; 1181; 1182; 1183; 1184; 1185; 1186; 1187; 1188; 1189; 1190; 1191; 1192; 1193; 1194; 1195; 1196; 1197; 1198; 1199; 1200; 1201; 1202; 1203; 1204; 1205; 1206; 1207; 1208; 1209; 1210; 1211; 1212; 1213; 1214; 1215; 1216; 1217; 1218; 1219; 1220; 1221; 1222; 1223; 1224; 1225; 1226; 1227; 1228; 1229; 1230; 1231; 1232; 1233; 1234; 1235; 1236/1; 1237/1; 1237/2; 1238; 1239; 1240; 1241; 1242; 1243; 1244/1; 1244/2; 1245/1; 1245/2; 1246/1; 1246/2; 1247; 1248; 1249; 1250; 1251; 1252; 1253; 1254; 1260; 1261; 1262; 1263;		
--	--	--	--	---	--	--

				1264; 1265; 1266; 1267; 1268; 1269; 1270; 1271; 1272; 1273; 1274; 1275; 1276; 1277; 1278; 1279; 1280; 1281; 1282; 1283; 1284; 1285; 1286; 1287; 1288; 1289; 1290; 1291; 1292; 1293; 1294; 1295; 1296; 1297; 1298; 1299; 1300; 1301; 1302; 1303; 1304; 1305; 1306; 1307; 1308; 1309; 1310; 1311; 1312; 1313; 1314; 1315; 1316; 1317; 1318; 1319; 1320; 1321; 1322; 1323; 1324; 1325; 1326; 1327; 1328; 1329; 1330; 1331; 1332; 1333; 1334; 1335; 1336; 1337; 1338; 1339; 1340; 1341; 1342; 1343; 1344; 1345; 1346; 1347; 1348; 1349; 1350; 1351; 1352; 1353; 1354; 1355; 1356; 1357; 1358; 1359; 1360/1; 1360/2; 1361/1; 1361/2; 1363; 1364; 1365; 1366; 1367; 1368; 1369; 1370; 1371;		
--	--	--	--	---	--	--

				1372; 1373; 1374; 1375; 1376; 1377; 1378; 1379; 1380; 1381; 1382; 1383; 1384; 1385; 1386; 1387; 1388/2; 1396/1; 1396/2; 1397; 1398; 1399; 1400; 1404; 1405; 1406; 1407; 1408; 1409; 1410; 1411; 1412; 1413; 1414; 1415; 1416; 1417; 1418; 1419; 1420; 1421; 1422; 1423; 1424; 1425; 1426; 1427; 1428; 1429; 1430; 1431; 1432; 1433; 1434; 1435; 1436; 1437; 1438; 1439; 1440; 1441; 1442; 1443; 1444; 1445; 1446; 1447; 1448; 1449; 1450; 1451; 1452; 1453; 1454; 1459; 1461; 1462; 1463; 1464; 1465; 1466; 1467; 1468; 1469; 1470; 1471; 1472; 1479; 1480; 1481; 1482; 1483; 1484; 1485; 1486; 1487/1; 1488/1; 1488/2; 1489; 1490; 1491; 1492/1; 1492/2; 1501; 1502; 1503;		
--	--	--	--	---	--	--

				1504; 1505; 1506; 1507; 1508; 1509; 1510; 1511; 1512; 1513; 1514; 1515; 1516; 1517; 1518; 1519; 1520; 1521; 1522; 1523; 1524; 1525; 1526; 1527; 1528; 1529; 1530; 1531; 1532; 1533; 1534; 1535; 1536; 1541; 1542; 1543; 1544; 1545; 1546; 1547; 1548; 1549; 1550; 1551; 1552; 1553; 1554; 1555; 1556; 1557; 1558; 1559; 1560; 1561; 1562; 1563; 1564; 1565; 1566; 1567; 1568; 1569; 1570; 1571; 1572; 1573; 1574; 1575; 1576; 1577; 1578; 1579; 1580; 1581; 1582; 1583; 1584; 1585; 1586; 1587; 1588; 1589; 1590; 1591; 1592; 1593; 1594; 1595; 1596; 1597/1; 1598; 1599; 1600/1; 1601/1; 1602; 1603/1; 1603/2; 1604/1; 1605/1; 1663; 1664; 1668; 1669; 3594; 3595; 3596; 3597; 3598;		
--	--	--	--	---	--	--

			3600; 3601; 3602; 3603; 3604; 3605; 3606; 3607; 3608; 3609; 3610; 3611; 3624; 3625; 3668.		
B3	Wskazania do prowadzenia gospodarki leśnej.	Podczas prowadzenia zabiegów stopniowo zwiększać zasoby martwego drewna w lesie w postaci pni, wykrotów i posuszu, docelowo w ilości co najmniej 10m ³ /ha. I Zwiększanie udziału drzew starych (ponad 10% drzew powyżej wieku rębego).	Działki ewidencyjne i wydzielenia leśne jak wyżej.	W razie potrzeb.	Właściwy terytorialnie Nadleśniczy, właściciel lub Wykonujący prawa właścicielskie na podstawie porozumienia zawartego z organem sprawującym nadzór nad obszarem Natura 2000.
D1	Inwentaryzacja terenowa i uzupełnienie stanu wiedzy.	Analiza rozmieszczenia i stanu zachowania siedliska, w tym wykonanie oceny siedliska.	Nadleśnictwo Chmielnik: Obręb Stopnica 117c; 117d; 118a	Do 5 lat od wejścia w życie zarządzenia.	Sprawującym nadzór nad obszarem Natura 2000.
Działania związane z monitoringiem stanu przedmiotów ochrony oraz monitoringu realizacji celów działań ochronnych					
C1	Ocena stanu zachowania przedmiotów ochrony.	Zgodnie z obowiązującą metodyką.	Punkty monitoringu zostaną wyznaczone w trakcie pierwszego monitoringu po ogólnej lustracji płatów siedliska.	W 6 roku od wejścia w życie zarządzenia.	Sprawujący nadzór nad obszarem Natura 2000.
9190 Kwaśne dąbrowy (<i>Quercetea robori-petrae</i>)	Uzupełnienie stanu wiedzy o przedmiocie ochrony				
D1	Inwentaryzacja terenowa i uzupełnienie stanu wiedzy.	Analiza rozmieszczenia i stanu zachowania przedmiotu ochrony. Określenie	W obszarze Natura 2000.	Do 5 lat od wejścia w życie zarządzenia.	Sprawujący nadzór nad obszarem Natura 2000.

			uwarunkowań ochrony oraz podjęcie stosownych działań w oparciu o uzyskane nowe dane.			
*91E0 Łęgi wierzbowe, topolowe, olszowe i jesionowe (<i>Salicetum albae</i> , <i>Populetum albae</i> , <i>Alnenion glutinoso-incanae</i>) i olsy źródliskowe	Działania związane z utrzymaniem lub modyfikacją metod gospodarowania					
	B1	Wskazania do prowadzenia gospodarki leśnej.	W wydzieleniach lub ich częściach, gdzie drzewostan w siedlisku przyrodniczym jest częściowo niezgodny z preferowanym składem dla lasów łęgowych, w przypadku wykonywania zabiegów gospodarczych prowadzić przebudowę w kierunku drzewostanów liściastych z udziałem topoli, wierzb, jesionów, olch, oraz domieszkowo wiązów i dębów. Przebudowę prowadzić w oparciu o złożone metody użytkowania, z maksymalnym wykorzystaniem odnowienia naturalnego. Nie wprowadzać gatunków obcych geograficznie i ekologicznie.	Nadleśnictwo Chmielnik Obręb Stopnica: 91f; 91g; 91i; Nadleśnictwo Chmielnik: Obręb Stopnica: 145n; 145o; 145p; 145r; 145s; 145t; Nadleśnictwo Pińczów: Obręb Pińczów: 6k; 6l; Nadleśnictwo Pińczów: Obręb Pińczów: 6d; 6f; 6g; Gm. Chmielnik, obręb Borzykowa: 188/1; 188/2; 189; 190; 191; 192; 193; 229/1; 229/2; 230/1; 230/2; 230/4; 230/5; 230/6; Gm. Busko-Zdrój, obręb Młyny: 389/1; 390/1.	W razie potrzeb.	Właściwy terytorialnie Nadleśniczy, właściciel lub Wykonujący prawa właścicielskie na podstawie porozumienia zawartego z organem sprawującym nadzór nad obszarem Natura 2000.
	B3	Wskazania do prowadzenia gospodarki	Podczas prowadzenia zabiegów stopniowo	Działki ewidencyjne i wydzielenia leśne	W razie potrzeb.	Właściwy terytorialnie Nadleśniczy, właściciel lub

		leśnej.	zwiększać zasoby martwego drewna w lesie w postaci pni, wykrotów i posuszu, docelowo w ilości co najmniej 10m ³ /ha. Zwiększenie udziału drzew starych (ponad 10% drzew powyżej wieku rębego).	jak wyżej.		Wykonujący prawa właścicielskie na podstawie porozumienia zawartego z organem sprawującym nadzór nad obszarem Natura 2000.
Działania związane z monitoringiem stanu przedmiotów ochrony oraz monitoringu realizacji celów działań ochronnych						
	C1	Ocena stanu zachowania przedmiotów ochrony.	Zgodnie z obowiązującą metodyką.	Punkty monitoringu zostaną wyznaczone w trakcie pierwszego monitoringu po ogólnej lustracji płatów siedliska.	W 6 roku od wejścia w życie zarządzenia.	Sprawujący nadzór nad obszarem Natura 2000.
91F0	Uzupełnienie stanu wiedzy o przedmiocie ochrony					
Łęgowe lasy dębowo-wiązowo-jesionowe (<i>Ficario-Ulmetum</i>)	D1	Inwentaryzacja terenowa i uzupełnienie stanu wiedzy.	Analiza rozmieszczenia i stanu zachowania przedmiotu ochrony. Określenie uwarunkowań ochrony oraz podjęcie stosownych działań w oparciu o uzyskane nowe dane.	W obszarze Natura 2000.	Do 5 lat od wejścia w życie zarządzenia.	Sprawujący nadzór nad obszarem Natura 2000.
*91I0	Działania związane z ochroną czynną					
Cieplolubne dąbrowy (<i>Quercetalia pubescenti-petraeae</i>)	A8	Eksperymentalne kwaterowe przetrzymywanie zwierząt.	Kontrolowany wypas w oparciu o ustalony plan na niewielkich powierzchniach do 3 ha; sumarycznie obsada na powierzchni nie powinna	Nadleśnictwo Pińczów Obręb Pińczów: 10 g, 10 h, 10 j, 10 k, 10 l, 10 m, 10 n, 10 o	W razie potrzeb.	Właściwy terytorialnie Nadleśniczy.

		przekraczać 0,6 a obciążenie 5 DJP/ha.			
Działania związane z monitoringiem stanu przedmiotów ochrony oraz monitoringu realizacji celów działań ochronnych					
C2	Ocena stanu zachowania przedmiotów ochrony.	Zgodnie z obowiązującą metodyką.	Wydzielenia jak wyżej.	W 6 roku od wejścia w życie zarządzenia.	Sprawujący nadzór nad obszarem Natura 2000.
Uzupełnienie stanu wiedzy o przedmiocie ochrony					
D1	Inwentaryzacja terenowa i uzupełnienie stanu wiedzy.	Analiza rozmieszczenia i stanu zachowania przedmiotu ochrony. Określenie uwarunkowań ochrony oraz podjęcie stosownych działań w oparciu o uzyskane nowe dane.	W obszarze Natura 2000.	Do 5 lat od wejścia w życie zarządzenia.	Sprawujący nadzór nad obszarem Natura 2000.
1617 <i>Angelica palustris</i> (= <i>Ostericum palustre</i>) Starodub łąkowy	Uzupełnienie stanu wiedzy o przedmiocie ochrony				
D1	Inwentaryzacja terenowa i uzupełnienie stanu wiedzy.	Analiza rozmieszczenia i stanu zachowania przedmiotu ochrony. Określenie uwarunkowań ochrony oraz podjęcie stosownych działań w oparciu o uzyskane nowe dane.	W obszarze Natura 2000.	Do 5 lat od wejścia w życie zarządzenia.	Sprawujący nadzór nad obszarem Natura 2000.
1758 <i>Ligularia sibirica</i> Jęczyczka syberyjska	Przedmiot na znanych stanowiskach nie wymaga odrębnych działań ochronnych związanych z ochroną czynną oraz z utrzymaniem lub modyfikacją metod gospodarowania. Ochrona realizowana jest przez działania zaplanowane dla siedliska 7230, na którym występują stanowiska gatunku.				
Działania związane z monitoringiem stanu przedmiotów ochrony oraz monitoringu realizacji celów działań ochronnych					
C1	Ocena stanu zachowania przedmiotów ochrony.	Zgodnie z obowiązującą metodyką.	Gm. Busko-Zdrój, obręb Młyny: 389/1; 390/1.	W 4 i 8 roku od wejścia w życie zarządzenia.	Sprawujący nadzór nad obszarem Natura 2000.

1902 <i>Cypripedium calceolus</i> Obuwik pospolity	Działania związane z utrzymaniem lub modyfikacją metod gospodarowania					
	B3	Wskazania do prowadzenia gospodarki leśnej.	Prześwietlanie pomiędzy 16 października a końcem lutego sąsiadujących ze stanowiskiem gatunku powierzchni lasu do 50% zwarcia drzewostanu. Utrzymanie zwarcia podszytu na poziomie nie przekraczającym 40%.	Nadleśnictwo Pińczów, obręb Pińczów: 10m; Nadleśnictwo Chmielnik, obręb Stopnica: 115a; 115g; 116a; 117f.	W razie potrzeb.	Właściwy terytorialnie Nadleśniczy.
	Działania związane z monitoringiem stanu przedmiotów ochrony oraz monitoringu realizacji celów działań ochronnych					
	C1	Ocena stanu zachowania przedmiotów ochrony.	Zgodnie z obowiązującą metodyką.	Nadleśnictwo Pińczów: 10m Nadleśnictwo Chmielnik: 115a.	W 4 i 8 roku od wejścia w życie zarządzenia.	Sprawujący nadzór nad obszarem Natura 2000.
1903 <i>Liparis loeselii</i> Lipiennik Loesela	Uzupełnienie stanu wiedzy o przedmiocie ochrony					
	D1	Inwentaryzacja terenowa i uzupełnienie stanu wiedzy.	Analiza rozmieszczenia i stanu zachowania przedmiotu ochrony. Określenie uwarunkowań ochrony oraz podjęcie stosownych działań w oparciu o uzyskane nowe dane.	W obszarze Natura 2000.	Do 5 lat od wejścia w życie zarządzenia.	Sprawujący nadzór nad obszarem Natura 2000.
6177 <i>Maculinea (Phengaris) teleius</i> Modraszek	Działania związane z utrzymaniem lub modyfikacją metod gospodarowania					
	B2	Zachowanie siedliska gatunku stanowiącego przedmiot ochrony (działanie	Ekstensywne użytkowanie kośne, kośno-pastwiskowe, pastwiskowe.	Gm. Chmielnik, obręb Borzykowa: 733; Gm. Chmielnik,	Działanie coroczne.	Właściciel lub wykonujący prawa właścicielskie.

teleius		obligatoryjne ¹⁾).		obręb Borzykowa: 5; 6; 7; 8/1; 8/2; 25; 26; 27; 28; 29; 30; 31; 32; 33; 207; 208; 209; 210; 211; 212; 213/1; 213/2; 214; 215/1; 215/2; 216; 217; 218; 219; Gm. Gnojno, obręb Kostera: 6; 7; 20; 21; 22; 23; 24; Gm. Chmielnik, obręb Suskrajowice: 268; Gm. Gnojno, obręb Kostera: 51; 52; 53; Gm. Busko-Zdrój, obręb Słabkowice: 29; 30; 31; 32; 33; 34; 43; 46; 47; 48; 49; 50; 51; 52; 53; 54; 55; 57; 58; 59; 61; 62; 63; 64; 65; 66; 67; 68; 69; 70; 71; 72; 73; 74; 75; 76; 77; Gm. Busko-Zdrój, obręb Młyny: 896; 898; 899; 900; 901; 902; 903; 904; 905; Gm. Busko-Zdrój, obręb Służów: 391; 392; 393; Gm. Busko-Zdrój, obręb Elźbiecin: 156; Gm. Busko-Zdrój, obręb Zbrodzice: 1/1;		
---------	--	--------------------------------	--	--	--	--

				<p>2/1; 3/1; 4/1; 5/1; 6/3; 6/4; 7/1; 8/1; 9/1; 10/1; 13/1; 14/1; 15/1; 17/1; M. Busko-Zdrój, obręb_04: 66; 67; 68; 69; 70; 71; Gm. Busko-Zdrój, obręb Łagiewniki: 577; 581/3; 582/3; 583/2; 584/2; 596/2; 597; Gm. Busko-Zdrój, obręb Widuchowa: 1382; 1382; 1388; Gm. Nowy Korczyn, obręb Piasek Wielki: 244; 245; 246; 247; 248; 249; 250; 251; 252; 253; 254; 255; 256; 257; 258; 259; 265; 307; 308; 388; 389; 390; 391; 392; 393; 394; 395; 468; 469; 470; 471; 472; 473; 474; 475; 476; Gm. Pacanów, obręb Biechów: 3479/32; 3479/29; 529/4; 3479/26 ;3479/23; 3479/20; 545/3; 567/3; 3479/17; 3479/14; 3479/11; 3395/10; 3399/10; 3402/10; 3404/10; 3511/10; 3819/9; 3405/8; 3478/8;</p>		
--	--	--	--	--	--	--

				3395/7; 3399/7; 3402/7; 3404/7; 3664/7; 528; 530; 531; 532; 533; 535/1; 536; 537; 538; 539; 543/1; 544/1; 3826/7; 568/1; 569/1; 572; 574/1; 575/1; 576/1; 577/1; 578/1; 579/1; 580/1; 581/1; 582/1; 583/1; 584/1; 585/1; 586/1; 587; 588; 589; 590; 591; 592; 593; 594; 595; 596; 597; 598; 601; 3664/6; 3393/5; 3394/5; 3396/5; 3397/5; 3398/5; 3400/5; 3401/5; 3403/5; 3405/5; 3459/5; 3478/5; 3482/5; 3486/5; 3487/5; 3502/5; 3505/5; 3511/5; 3520/5; 3544/5; 3547/5; 3664/5; 3826/5; 3395/4; 3399/4; 3402/4; 3404/4; 3459/4; 3502/4; 3505/4; 3510/4; 3542/4; 3543/4; 3546/4; 3649/4; 3662/4; 3663/4; 3664/4; 3682/4; 3706/4; 3747/4; 3753/4; 3794/4; 3795/4; 3796/4;		
--	--	--	--	--	--	--

				3395/3; 3399/3; 3402/3; 3404/3; 3459/3; 3474/3; 3475/3; 3476/3; 3477/3; 3480/3; 3481/3; 3483/3; 3484/3; 3485/3; 3488/3; 3489/3; 3490/3; 3491/3; 3492/3; 3494/3; 3495/3; 3496/3; 3497/3; 3498/3; 3501/3; 3502/3; 3503/3; 3504/3; 3505/3; 3507/3; 3510/3; 3544/3; 3547/3; 3579/3; 3580/3; 3581/3; 3582/3; 3604/3; 3605/3; 3606/3; 3611/3; 3612/3; 3628/3; 3649/3; 3662/3; 3663/3; 3664/3; 3682/3; 3686/3; 3703/3; 3705/3; 3706/3; 3717/3; 3727/3; 3738/3; 3747/3; 3753/3; 3800/3; 3393/2; 3394/2; 3396/2; 3397/2; 3398/2; 3400/2; 3401/2; 3403/2; 3406/2; 3408/2; 3409/2; 3410/2; 3411/2; 3413/2; 3414/2; 3415/2;		
--	--	--	--	---	--	--

				3417/2; 3422/2; 3424/2; 3428/2; 3430/2; 3432/2; 3439/2; 3443/2; 3444/2; 3445/2; 3446/2; 3458/2; 3459/2; 3461/2; 3467/2; 3468/2; 3469/2; 3470/2; 3471/2; 3473/2; 3487/2; 3499/2; 3500/2; 3502/2; 3505/2; 3507/2; 3508/2; 3509/2; 3510/2; 3511/2; 3519/2; 3520/2; 3533/2; 3537/2; 3538/2; 3539/2; 3540/2; 3542/2; 3543/2; 3544/2; 3545/2; 3546/2; 3547/2; 3579/2; 3580/2; 3581/2; 3582/2; 3583/2; 3585/2; 3590/2; 3592/2; 3596/2; 3597/2; 3598/2; 3599/2; 3600/2; 3601/2; 3602/2; 3603/2; 3604/2; 3605/2; 3606/2; 3607/2; 3608/2; 3609/2; 3610/2; 3611/2; 3612/2; 3613/2; 3614/2; 3618/2; 3619/2; 3621/2; 3622/2;		
--	--	--	--	---	--	--

				3623/2; 3637/2; 3644/2; 3648/2; 3649/2; 3650/2; 3662/2; 3663/2; 3664/2; 3667/2; 3674/2; 3677/2; 3678/2; 3679/2; 3680/2; 3681/2; 3682/2; 3683/2; 3684/2; 3685/2; 3686/2; 3688/2; 3691/2; 3692/2; 3693/2; 3694/2; 3697/2; 3703/2; 3705/2; 3706/2; 3710/2; 3715/2; 3717/2; 3718/2; 3719/2; 3721/2; 3727/2; 3728/2; 3735/2; 3736/2; 3737/2; 3738/2; 3739/2; 3744/2; 3746/2; 3747/2; 3753/2; 3757/2; 3761/2; 3762/2; 3766/2; 3767/2; 3770/2; 3774/2; 3775/2; 3778/2; 3785/2; 3794/2; 3795/2; 3796/2; 3798/2; 3799/2; 3800/2; 3801/2; 3805/2; 3806/2; 3821/2; 3822/2; 3823/2; 3824/2; 3825/2; 3830/2; 3836/2; 3407;		
--	--	--	--	---	--	--

				3408/1; 3409/1; 3410/1; 3411/1; 3412/1; 3413/1; 3414/1; 3415/1; 3416; 3417/1; 3418; 3419; 3420; 3421; 3422/1; 3423; 3424/1; 3425; 3426; 3427; 3428/1; 3429; 3430/1; 3431; 3432/1; 3433; 3434; 3435; 3436; 3437; 3438; 3439/1; 3440; 3441; 3442; 3443/1; 3444/1; 3445/1; 3446/1; 3447; 3448; 3449; 3450; 3451; 3452; 3453; 3454; 3455; 3456; 3457; 3458/1; 3459/1; 3460; 3461/1; 3462; 3463; 3464; 3465; 3466; 3467/1; 3468/1; 3469/1; 3470/1; 3471/1; 3472; 3473/1; 3482/1; 3486/1; 3502/1; 3505/1; 3506; 3507/1; 3508/1; 3509/1; 3510/1; 3512; 3514; 3515; 3516; 3517; 3518; 3519/1; 3521; 3537/1; 3538/1; 3539/1; 3541; 3583/1; 3584; 3585/1; 3586; 3587;		
--	--	--	--	---	--	--

				3588; 3589; 3590/1; 3591; 3592/1; 3593; 3594; 3595; 3596/1; 3597/1; 3598/1; 3599/1; 3600/1; 3601/1; 3602/1; 3603/1; 3604/1; 3605/1; 3606/1; 3607/1; 3608/1; 3609/1; 3610/1; 3611/1; 3612/1; 3613/1; 3614/1; 3615/1; 3617; 3618/1; 3619/1; 3620/1; 3621/1; 3622/1; 3623/1; 3624/1; 3625; 3626; 3627; 3628/1; 3637/1; 3638; 3639; 3640/1; 3641; 3642; 3643/1; 3644/1; 3645; 3646; 3647; 3648/1; 3649/1; 3650/1; 3651; 3652; 3653; 3654; 3655; 3656; 3657; 3658; 3659; 3660; 3661; 3662/1; 3663/1; 3664/1; 3665; 36663667/1; 3668; 3669; 3670; 3671; 3672; 3673; 3674/1; 3675; 3676; 3677/1; 3678/1; 3679/1; 3680/1; 3681/1; 3682/1; 3683/1; 3684/1; 3685/1;		
--	--	--	--	---	--	--

				3686/1; 3687; 3688/1; 3689; 3690; 3691/1; 3692/1; 3693/1; 3694/1; 3695; 3696; 3697/1; 3698; 3699; 3700; 3701; 3702; 3703/1; 3704; 3705/1; 3706/1; 3707/1; 3708/1; 3709/1; 3710/1; 3711/1; 3712/1; 3713/1; 3714; 3715/1; 3716; 3717/1; 3718/1; 3719/1; 3720; 3721/1; 3722; 3723; 3724; 3725; 3726; 3727/1; 3728/1; 3731; 3732; 3733; 3734; 3735/1; 3736/1; 3737/1; 3738/1; 3739/1; 3740; 3741; 3742; 3743; 3744/1; 3745; 3746/1; 3747/1; 3748; 3749; 3752; 3753/1; 3754; 3755; 3756; 3757/1; 3758; 3759; 3760; 3761/1; 3762/1; 3763; 3764; 3765; 3766/1; 3767/1; 3768; 3769; 3770/1; 3771; 3772; 3773; 3774/1; 3775/1; 3776; 3777; 3778/1; 3779; 3780; 3781; 3782; 3783;		
--	--	--	--	---	--	--

				3785/1; 3786; 3787; 3788; 3789; 3790; 3791; 3792; 3793; 3797; 3798/1; 3799/1; 3800/1; 3801/1; 3802; 3803; 3804; 3805/1; 3806/1; 3808; 3820; 3827; 3828; 3829; 3830/1; 3831; 3832; 3833; 3834; 3835; 3836/1; 3837; 3838; 3839; 3926; 3927; 3928; 3930; 3932; 3934; 3935; 3936; 3937; 3938; 3939; 3941; 3942; 3943; 3944; 3945; 3946; 3947; 3948; 3949; 3981; 3987; 3988; Gm. Solec-Zdrój, obręb Świniary: 1215; 1216; 1217; 1218; 1219; 1220; 1221; 1222; 1223; 1224; 1225; 1226; 1227; 1228; 1229; 1230; 1231; 1232; 1233; 1234; 1235; 1236; 1237; 1238; 1239; 1240; 1241; 1242; 1243; 1244; 1254; 1255; 1256; 1257; 1258; 1259; 1260; 1261; 1262; 1263; 1264; 1265; 1266; 1267; 1268;		
--	--	--	--	--	--	--

				1269; 1270; 1271; 1272; 1273; 1274; 1275; 1276; 1277; 1278; 1279; 1280; 1281; 1282; 1283; 1284; 1285; 1286; 1287; 1289; 1290; 1291; 1292; 1293; 1294; 1295; 1296; 1297; 1298; 1299; 1300; 1301; 1302; 1303; 1304; 1305; 1306; 1307; 1308; 1309; 1310; 1311; 1312; 1313; 1314; 1315; 1316; 1317; 1318; 1319; 1320; 1321; 1322; 1323; 1324; 1325; 1326; 1327; 1328; 1329; 1330; 1331; 1332; 1333; 1334; 1335; 1336; 1337; 1338; 1339; 1340; 1341; 1342; 1343; 1344; 1345; 1346; 1347; 1348; 1349; 1350; 1351; 1352; 1353; 1354; 1355; 1356; 1357; 1358; 1359; Gm. Busko-Zdrój, obręb Elźbiecin: 45/2 45/4; 46; 47; 48; 49; 50; 51; 52; 53; 55; 56; 57; 62/4; 66/3;66/4; 66/5; 66/6; 66/7; 66/9; 66/10;		
--	--	--	--	--	--	--

			66/11; 66/12; 66/13; 66/14; 68; 69; 73; 164; Gm. Busko-Zdrój, obręb Elźbiecin: 119/3; 119/2; 120; 121; 122; 123; 124; 125; 126; 127; 128; 129; 130; 131; Gm. Busko-Zdrój, obręb Mikułowice: 235; 236; 237; 238; 239; 240; 241/1; 241/2; 242/1; 242/2; 243; 244; 245; 246; 247; 248/1; 248/2; 249; 250; 251; 252; 253; 254; 255; 256; 257; 258.		
Działania związane z ochroną czynną					
A2	Koszenie z wywiezieniem biomasy (działanie fakultatywne ¹⁾).	Zabieg koszenia w terminie od 15 września do 30 października przeprowadzać od środka na zewnątrz powierzchni; koszenie na wysokości około 10-15 cm lub prowadzić użytkowanie zgodnie z wymogami pakietu rolnośrodowiskowego, ukierunkowanego na ochronę siedliska 6410.	Działki jak wyżej.	Działanie coroczne.	Właściciel lub wykonujący prawa właścicielskie na podstawie zobowiązania podjętego w związku z korzystaniem z programów wsparcia z tytułu obniżenia dochodowości albo na podstawie porozumienia zawartego z organem sprawującym nadzór nad obszarem Natura 2000.

A4	Wypas (działanie fakultatywne ¹⁾).	Wypas od 15 lipca do 15 października zwierzętami gospodarskimi – wskazane bydło, owce, kozy obsada do 0,36 i obciążenie do 4 DJP/ha/rok. Na ok. 30% powierzchni rocznie. Na innych powierzchniach niż zabieg koszenie/ścinanie z wywiezieniem biomasy (w danym roku) lub prowadzić użytkowanie zgodnie z wymogami pakietu rolnośrodowiskowego, ukierunkowanego na ochronę siedliska 6410.	Działki jak wyżej.	Działanie coroczne.	Właściciel lub wykonujący prawa właścicielskie na podstawie zobowiązania podjętego w związku z korzystaniem z programów wsparcia z tytułu obniżenia dochodowości albo na podstawie porozumienia zawartego z organem sprawującym nadzór nad obszarem Natura 2000.
Działania związane z monitoringiem stanu przedmiotów ochrony oraz monitoringu realizacji celów działań ochronnych					
C1	Ocena stanu zachowania przedmiotów ochrony.	Zgodnie z obowiązującą metodyką.	Punkty monitoringu zostaną wyznaczone w trakcie pierwszego monitoringu po ogólnej lustracji płatów siedliska.	W 3 i 7 roku od wejścia w życie zarządzenia.	Sprawujący nadzór nad obszarem Natura 2000.
6179 <i>Maculinea (Phengaris) nausithous</i> Modraszek nausitous	Działania związane z utrzymaniem lub modyfikacją metod gospodarowania				
B2	Zachowanie siedliska gatunku stanowiącego przedmiot ochrony (działanie obligatoryjne ¹⁾).	Ekstensywne użytkowanie kośne, kośno-pastwiskowe, pastwiskowe.	M. Busko-Zdrój, obręb_04: 66; 67; 68; 69; 70; 71; Gm. Stopnica, obręb Smogorzów: 540; 541; 542; 543; 544;	Działanie coroczne.	Właściciel lub wykonujący prawa właścicielskie.

				<p>545; 546; 547; 548; 549; 550; 551; 552; 553; 554; 555; 557; 558; 559; 560; 561; 562; 563; 564; 565; 566; 567; 568; 569; 570; 571; 572; 576; 577; 578; 579; 580; 581; 582; 583; 584; 585; 586; 587; 588; 591; 593; 594; 595; 596; 597; 598; 599; 600; 601; 603; 604; 605; 606; 607; 608; 609; 610; 611; 612; 613; 614; 615; 616; 617; 618; Gm. Stopnica, obręb Topola: 263/1; 263/2; 264; 265; 266; 267; 268; 269; 270; 271/1; 271/2; 272; 273; 274; 275; 276; 277; 278; 279; 280; 281; 282; 283; 284; 285; 286/1; 286/2; 287; 288; 289; 290/1; 290/2; 291; 292/1; 292/2; 293; 295; 296; 297; 298; 299; 300; 301; 302/1; 302/2; Gm. Busko-Zdrój, obręb Radzanów: 341; 342; 343; 344; 345; 346; 347; 348; 349; 350; 351; 352; 353; 354; 355; 356;</p>		
--	--	--	--	--	--	--

				<p>357; 358; 359; 360; 361; 362; 363; 364; 365; 366; 367; 368; 369; 370; 371; 437/4; 439; Gm. Busko-Zdrój, obręb Kaczyce: 203/2; 204; 205; 206; 207/1; 207/2; 208; 209; 210; 211; 212; 213; 214; 215; 216; 217; Gm. Wiślica, obręb Hołudza: 256/4; 319; 321; 322; 323; 324; 325; 326; 327; 328; 329; 330; 331; 332; 333; 334; 335; 336; 337; 338; 339; 340; 341; 342; 343; 344; 345/1; 346/1; 347/4; 348/4; 350/4; 351/3; 352/3; 353/3; 357/2; 359/3; 361/3; 363/5; 364/2; 365/2; 366/2; 367/2; 368/2; 369/2; 370/2; 371/2; 372/2; 373/2; 374/2; 375/2; 378/1; 415; 416; 418; 420; 585; 597; Gm. Wiślica, obręb Łatanice: 227; 228; 532; 533; Gm. Wiślica obręb Gluzy Szlacheckie: 12; 13; 14; 15; 16; 17; 18; 19; 20; 21;</p>		
--	--	--	--	--	--	--

				22; 23; 24; 25; 26; 27; 28; 30; Gm. Wiślica, obręb Chotel Czerwony: 996; 997; 998; 999; 1000; 1001; 1002; 1003; 1004; 1005; 1006; 1007; 1008; 1009; 1010; 1011; 1016; 1017; 1018; 1019; 1020; 1021; 1034; 1035; 1036; 1037; 1038; 1039; 1040; 1041; 1042; 1043; 1044; 1045; 1046; 1047; 1048; 1049; 1050; 1051; 1052; 1053; 1054; 1055; 1056; 1057; 1058; 1059; 1060; 1061; 1062; 1063; 1064; 1065; 1109; 1111; 1112; 1113; 1114; 1115; 1116; 1117; 1118; 1119; 1120; 1152; 1160; Gm. Busko-Zdrój, obręb Bilczów: Arkusz 1: 441; 442; 443; 444; 445; 446; 447; 448; 449; 450; 451; 452; 453; 454; 455; 456; 457; 458; 459; 460; 461; 462; 463; 464/1; 464/2; 464/3; 464/4; 465; 466; 467; 468; 469;		
--	--	--	--	---	--	--

				470; 471; 472; 473; 474; 475; 476; 477; 478; 479; 480; 481; 482; 483; 484; 485; 486; 487; 488; 489; 490; 491; 492; 493; 494; 495; 496/1; 496/2; 497; 498; 499; 500; 501; 502; 503; 504; 505; 506; 507; 508/1; 508/2; 509; 510; 511; 512; 513; 514; 515; 516; 517; 518; 519; 520; 521; 522; 523; 524; 525; 526; 527; 528; 529; 530; 531; 532; 533/1; 533/2; 533/3; 533/4; 534; 535; 536; 537; 538; 539; 540; 541/1; 541/2; 542; 543; 544; 545; 546; 547; 548; 549; 550; 551; 552; 553; 554; 555; 556; 557; 558; 559; 560; 561; 562; 563; 564; 716; 717; 718; 719; 720; 722; 723; 724; 725; 726/1; 726/2; 727; 940; 941; 942; 945; 946; 947; 948; 949; 952; Gm. Solec-Zdrój, obręb Piasek Mały: 957; 958; 959; 960; 961; 962; 963; 964; 965; 966; 967; 968;		
--	--	--	--	---	--	--

				<p>Gm. Solec-Zdrój, obręb Kików: 2053; 2056; 2057; 2060; 2061/1; 2062; 2063; 2064; 2246; 2247; 2248; 2249; 2250; 2251; 2252; 2253/1; 2254/1; 2255; 2256; 2259; 2260; 2263; 2264; 2267; 2268; 2271; 2272/1; 2275; 2276; 2279; 2280/1; 2283; 2284; 2287; 2288; 2291; 2292; 2295; 2296; 2299; 2300; 2303; 2304; 2305; 2308; 2309; 2312; 2313; 2316; 2317; 2320; 2321; 2324; 2325; 2328; 2329; 3154; 3155; 3156; 3157; 3158; 3159; 3160; 3180; 3181; 3184; 3185; 3188; 3189; 3192; 3193; 3196; 3197; 3200; 3201;</p> <p>Gm. Solec-Zdrój, obręb Zborów: Arkusz 1: 383; 384; 385; 386; 387; 388; 389; 390; 391; 392; 393; 394; 395; 396; 397; 398; 421; 422; 423; 424; 425; 426; 428; 431; 432; 433; 434; 435; 436; 437;</p>		
--	--	--	--	--	--	--

				438; 439; 440; 441; 442; 443; 444; 445; 446; 447; 448; 449; 450; 451; 452; 453; 454; 455; 456; 457; 458/1; 458/2; 459; 460; 461; 462; 463; 464; 465; 558; 559; 560; 561; 562; 563; 564; 565; 588; 631; Gm. Solec-Zdrój, obręb Kików: 1930/1; 1930/2; 1931; 1932; 1933; 1934; 1935/1; 1935/2; 1936/1; 1936/2; 1937/1; 1937/2; 1938; 1939; 1940; 1941; 1942; 1943; 1944; 1945; 1946; 1947; 1948; 1949; 1950; 1951; 1952; 1953; 1954; 1955; 1957; 1958; 1959; 1960; 1961; 1962; 1963; 1964; 1965; 1966; 1967; 1968; 1969; 1970; Gm. Solec-Zdrój, obręb Włosnowice: 594; 595; 596; 597; 598; 599; 600; 601; Gm. Solec-Zdrój, obręb Piestrec: 1113; 1114; 1115; 1116; 1117; 1118; 1120; 1195; 1196; 1197; 1199; 1209;		
--	--	--	--	--	--	--

				1210; 1211; 1212; 1213; 1214; 1215; 1216; 1217; 1218; 1219; 1241; 1242; 1243; 1244; 1245; 1247; 1248; 1249; 1250; 1251; 1252; 1253; 1254; 1255; 1256; 1257; 1258; 1259; 1260; 1262; 1263; 1264; 1265; 1266; 1267; 1268; 1269; 1270; 1271; 1272; 1273; 1274; 1305; 1306; 1307; 1308; 1309; 1310; 1311; 1312; 1313; Gm. Solec-Zdrój, obręb Strażnik: 658/2; 658/4; 658/5; 658/7; 658/8; 659; 660; 661; Gm. Solec-Zdrój, obręb Strażnik: 514/1; 516/1; 518/1; 520/1; 522/1; 524/1; 526/1; 528/1; 529/2; Gm. Nowy Korczyn, obręb Badzrychowice: 556/3; 557/1; 558/2; 559/3; 561/1; 562/1; 563/1; 564/1; 565; 566/1; 567; 568/3; 570/1; 571/1; 572/1; 573/1; 574/1; 575/1; 576/1; 577/1; 578/1;		
--	--	--	--	--	--	--

				<p>579/1; 581/1; 582/1; 583/1; 584/1; 585/1; 586/1; 588; 589/1; 590/1; 591/1; 592/1; 596/1; 597/1; 609/1; 610/1; 611/1; 612/1; 613/1; 614/1; 615/1; 616/1; 617/1; 618/1; 619; 620; 621; Gm. Nowy Korczyn, obręb Górnowola: 151; 152; 153; 154; 155; 156; 157; 158; 159; 160; 161; 162; 163; 164; 165; 166; 167; 168; 169; 170; 171; 172; 173; 174; 175; 176; 393; 397; Gm. Nowy Korczyn, obręb Grotniki Małe: 202; 203; 204; 205; 206/2; 206/3; 207; 208/2; 209; 210/1; 210/2; 211; 212; 213; 214; 215; 216; 217; 218; 219; 299; 1001; 1002/6; 1003; 1004; 1005; 1006; 1007; 1008; 1009; 1010; 1011; 1012/1; 1013; 1014; 1230; Gm. Nowy Korczyn, obręb Ucisków: 114/1; Gm. Nowy Korczyn, obręb Nowy Korczyn: 779; 780;</p>		
--	--	--	--	--	--	--

			781; 782; 783; 784; 785; 786; 787; 788; 789; 790; 791; 792; 793; 794; 798; 799; 800; 801; 802; 803; 804; 805; 806; 807; 808; 810; 811; 812; 813; 815; 816; 817; 818; 821; 823; 1877; 1999; Gm. Nowy Korczyn, obręb Grotniki Małe: 87; 88; 89; 90; 91; 92; 93; 294; 295.		
Działania związane z ochroną czynną					
A2	Koszenie z wywiezieniem biomasy (działanie fakultatywne ¹⁾).	Zabieg koszenia na wysokości 10-15 cm przeprowadzać od środka na zewnątrz powierzchni. Pierwszy pokos do 10 czerwca, drugi pokos po 1 września. Minimum 50% rocznie (optymalnie 90% - w tym przypadku z pozostawieniem pasów runi ok. 10%) w każdym roku na innej powierzchni; dopuszczalny jest drugi pokos w/w powierzchni lub prowadzić użytkowanie zgodnie z wymogami pakietu rolnośrodowiskowego,	Działki jak wyżej.	Działanie coroczne.	Właściciel lub wykonujący prawa właścicielskie na podstawie zobowiązania podjętego w związku z korzystaniem z programów wsparcia z tytułu obniżenia dochodowości albo na podstawie porozumienia zawartego z organem sprawującym nadzór nad obszarem Natura 2000.

		ukierunkowanego na ochronę siedliska 7140.			
A4	Wypas (działanie fakultatywne ¹⁾).	Wypas od 15 lipca do 15 października zwierzętami gospodarskimi – prowadzony zamiast drugiego pokosu, spasanie powierzchni obsadą do 0,36 i obciążeniem do 4 DJP/ha/rok. Po zakończeniu wypasu wykosić niedojady. Dopuszcza się wypas po drugim koszeniu oraz wypas całoroczny, na całej działce ale nie częściej niż raz na 3 lata lub prowadzić użytkowanie zgodnie z wymogami pakietu rolnośrodowiskowego, ukierunkowanego na ochronę siedliska 7140.	Działki jak wyżej.	Działanie coroczne.	Właściciel lub wykonujący prawa właścicielskie na podstawie zobowiązania podjętego w związku z korzystaniem z programów wsparcia z tytułu obniżenia dochodowości albo na podstawie porozumienia zawartego z organem sprawującym nadzór nad obszarem Natura 2000.
Działania związane z monitoringiem stanu przedmiotów ochrony oraz monitoringu realizacji celów działań ochronnych					
C1	Ocena stanu zachowania przedmiotów ochrony.	Zgodnie z obowiązującą metodyką.	Punkty monitoringu zostaną wyznaczone w trakcie pierwszego monitoringu po ogólnej lustracji płatów siedliska.	W 3 i 7 roku od wejścia w życie zarządzenia.	Sprawujący nadzór nad obszarem Natura 2000.
1060	Działania związane z utrzymaniem lub modyfikacją metod gospodarowania				
<i>Lycaena</i>	B2	Zachowanie siedliska	Ekstensywne	M. Busko-Zdrój,	Działanie coroczne. Właściciel lub wykonujący

<p><i>dispar</i> Czerwończyk nieparek</p> <p><i>W przypadku pokrywania się siedliska gatunku z arealem innych przedmiotów ochrony należy wykonywać działania dla tych przedmiotów ochrony.</i></p>		gatunku stanowiącego przedmiot ochrony (działanie obligatoryjne ¹⁾).	użytkowanie kośne, kośno-pastwiskowe, pastwiskowe.	obręb_04: 19/1; 20; 21; 22; 23; Gm. Wiślica, obręb Gluzy Szlacheckie: 91; 92; 93; 94; 95; 96; 97; 98; 99; Gm. Nowy Korczyn, obręb Piasek Wielki: 383; Gm. Solec Zdrój, obręb Piasek Mały: 800; 801; 802; 803.		prawa właścicielskie.
	Działania związane z ochroną czynną					
A2	Koszenie z wywiezieniem biomasy (działanie fakultatywne ¹⁾).	Zabieg koszenia w terminie od 15 czerwca do 30 września przeprowadzać od środka na zewnątrz powierzchni. Minimum 50% rocznie (optymalnie 90% - w tym przypadku z pozostawieniem pasów runi ok. 10%) w każdym roku na innej powierzchni; koszenie na wysokości 10-15 cm. Nie częściej niż dwa pokosy w roku lub prowadzić użytkowanie zgodnie z wymogami pakietu rolnośrodowiskowego, ukierunkowanego na ochronę siedliska 6510.	Działki jak wyżej.	Działanie coroczne.	Właściciel lub wykonujący prawa właścicielskie na podstawie zobowiązania podjętego w związku z korzystaniem z programów wsparcia z tytułu obniżenia dochodowości albo na podstawie porozumienia zawartego z organem sprawującym nadzór nad obszarem Natura 2000.	

A4	Wypas (działanie fakultatywne ¹⁾).	Wypas zwierzętami gospodarskimi od 15 lipca do 15 października – prowadzony zamiast drugiego pokosu, spaszanie powierzchni obsadą do 1 i obciążeniem do 10 DJP/ha/roku. Po zakończeniu wypasu wykosić niedojady. Dopuszcza się wypas po drugim koszeniu oraz wypas całoroczny, na całej działce ale nie częściej niż raz na 3 lata lub prowadzić użytkowanie zgodnie z wymogami pakietu rolnośrodowiskowego, ukierunkowanego na ochronę siedliska 6510.	Działki jak wyżej.	Działanie coroczne.	Właściciel lub wykonujący prawa właścicielskie na podstawie zobowiązania podjętego w związku z korzystaniem z programów wsparcia z tytułu obniżenia dochodowości albo na podstawie porozumienia zawartego z organem sprawującym nadzór nad obszarem Natura 2000.
Działania związane z monitoringiem stanu przedmiotów ochrony oraz monitoringu realizacji celów działań ochronnych					
C1	Ocena stanu zachowania przedmiotów ochrony.	Zgodnie z obowiązującą metodyką.	Punkty monitoringu zostaną wyznaczone w trakcie pierwszego monitoringu po ogólnej lustracji płatów siedliska.	W 3 i 7 roku od wejścia w życie zarządzenia.	Sprawujący nadzór nad obszarem Natura 2000.
1084 Pachnica dębowa <i>Osmoderma</i>	Działania związane z ochroną czynną				
B2	Zachowanie siedliska gatunku stanowiącego przedmiot ochrony.	W sąsiedztwie występowania gatunku odstąpienie od	Gm. Solec-Zdrój, obręb Kików: 3149; 3150; 3151; 3152;	Działanie coroczne.	Właściciel lub wykonujący prawa właścicielskie na podstawie porozumienia

<i>eremita</i> (<i>Osmoderma</i> <i>barnabita</i>)			wycinania grubych drzew oraz drzew posiadających próchnowiska, jak również drzew młodszych, w których takie próchnowiska w dalszej przyszłości mogą się wytworzyć.	3153; 3154; 3155; Gm. Solec-Zdrój, obręb Zielonki: 368; 369; 373; 374; 472; 473; 474; 475; 476; 477/1; 478; 479; 480; Gm. Solec Zdrój, obręb Zielonki: 396; 398; 400; 402; 404; 406; 408; 410; 412; 414; 416; 418; 420; 422; 424; 426; 428; 430; 432; 434; 436; 438; 440; 442; 444; 446; 448; 450; Gm. Solec-Zdrój, obręb Zielonki: 273; 276; 279; 280; 283; 377; 379; 381; 383; Gm. Nowy Korczyn, obręb Górnowola: 174; 175; 176.		zawartego z organem sprawującym nadzór nad obszarem Natura 2000.
	A20	Poinformowanie o potrzebie powstrzymania wycinania drzew w miejscach występowania gatunku.	Poinformowanie właścicieli gruntów oraz organów wydających pozwolenia na usuwanie drzew o konieczności uwzględnienia występowania stanowisk gatunku w obszarze oraz o zagrożeniach i celach ochrony gatunku. Forma dowolna.	Obszar Natura 2000.	W pierwszym roku od wejścia w życie zarządzenia.	Sprawujący nadzór nad obszarem Natura 2000.
Działania dotyczące monitoringu stanu przedmiotów ochrony oraz monitoringu realizacji celów działań ochronnych						

	C1	Ocena stanu zachowania przedmiotów ochrony.	Zgodnie z obowiązującą metodyką.	Punkty monitoringu zostaną wyznaczone w trakcie pierwszego monitoringu po ogólnej lustracji płatów siedliska.	W 3 i 7 roku od wejścia w życie zarządzenia.	Sprawujący nadzór nad obszarem Natura 2000.
1145	Uzupełnienie stanu wiedzy o przedmiocie ochrony					
<i>Misgurnus fossilis</i> Piskorz 1149 <i>Cobitis taenia</i> Koza	D1	Inwentaryzacja terenowa i uzupełnienie stanu wiedzy.	Analiza rozmieszczenia i stanu zachowania przedmiotu ochrony. Określenie uwarunkowań ochrony oraz podjęcie stosownych działań w oparciu o uzyskane nowe dane.	W obszarze Natura 2000.	Do 5 lat od wejścia w życie zarządzenia.	Sprawujący nadzór nad obszarem Natura 2000.
1166	Działania związane z utrzymaniem lub modyfikacją metod gospodarowania					
<i>Triturus cristatus</i> (<i>Triturus cristatus cristatus</i>) Traszka grzebieniasta	B2	Zachowanie siedliska gatunku stanowiącego przedmiot ochrony (działanie obligatoryjne ¹⁾).	Zachowanie powierzchni zbiornika.	Nadleśnictwo Chmielnik, obręb Stopnica: 1450; Gm. Solec-Zdrój, obręb Zagajów: 199/1; Gm. Solec-Zdrój, obręb Zagórzany: 79; Gm. Pacanów, obręb Biechów: 3602/2; 3603/2; 3604/2; 3605/2; 3606/2; 3607/2; 3608/2; 3609/2; 3610/2; 3611/3; 3612/3; 3926.	Działanie coroczne.	Właściwy terytorialnie Nadleśniczy, właściciel lub wykonujący prawa właścicielskie, a w odniesieniu do pozostałych gruntów stanowiących własność Skarbu Państwa lub własność jednostek samorządu terytorialnego zarządca nieruchomości.
Działania związane z ochroną czynną						

A9	Ograniczenie zarastania (działanie fakultatywne ¹⁾).	Ręczne usuwanie trzciny z wywiezieniem biomasy ok. 50% powierzchni. Nie częściej niż raz na 5 lat w okresie jesienno-zimowym.	Działki ewidencyjne i wydzielania leśne jak wyżej.	Nie częściej niż raz na 5 lat w okresie jesienno- zimowym.	Właściwy terytorialnie Nadleśniczy, właściciel lub wykonujący prawa właścicielskie na podstawie porozumienia zawartego z organem sprawującym nadzór nad obszarem Natura 2000 a w odniesieniu do pozostałych gruntów stanowiących własność Skarbu Państwa lub własność jednostek samorządu terytorialnego zarządca nieruchomości w związku z wykonywaniem obowiązków z zakresu ochrony środowiska na podstawie przepisów prawa albo w przypadku braku tych przepisów na podstawie porozumienia zawartego z organem sprawującym nadzór nad obszarem Natura 2000.
A7	Odmulanie zbiornika.	Zbiornik należy odmulić warstwą do 20 cm w perspektywie 10 lat. Sukcesywnie po około 1/3 powierzchni. Wykonywać w okresie od 15 sierpnia do 15 września.	Działki ewidencyjne i wydzielania leśne jak wyżej.	W trakcie obowiązywania zarządzenia.	Właściwy terytorialnie Nadleśniczy, właściciel lub wykonujący prawa właścicielskie na podstawie porozumienia zawartego z organem sprawującym nadzór nad obszarem Natura 2000 a w odniesieniu do gruntów stanowiących własność Skarbu Państwa lub własność jednostek samorządu terytorialnego zarządca nieruchomości w związku z wykonywaniem obowiązków z zakresu ochrony środowiska na podstawie

					przepisów prawa albo w przypadku braku tych przepisów na podstawie porozumienia zawartego z organem sprawującym nadzór nad obszarem Natura 2000.
B1	Utworzenie strefy buforowej wokół zbiorników postaci użytków zielonych (z wyłączeniem działań dla innych przedmiotów ochrony).	Przekształcenie charakteru szaty roślinnej w kierunku zbiorowiska murawowego na szerokości minimum 10m od granic zbiornika.	Działki ewidencyjne i wydzielenia leśne jak wyżej.	W trakcie obowiązywania zarządzenia.	Właściwy terytorialnie Nadleśniczy, właściciel lub wykonujący prawa właścicielskie na podstawie porozumienia zawartego z organem sprawującym nadzór nad obszarem Natura 2000 a w odniesieniu do gruntów stanowiących własność Skarbu Państwa lub własność jednostek samorządu terytorialnego zarządca nieruchomości w związku z wykonywaniem obowiązków z zakresu ochrony środowiska na podstawie przepisów prawa albo w przypadku braku tych przepisów na podstawie porozumienia zawartego z organem sprawującym nadzór nad obszarem Natura 2000.
Działania związane z monitoringiem stanu przedmiotów ochrony oraz monitoringu realizacji celów działań ochronnych					
C1	Ocena stanu zachowania przedmiotu ochrony.	Zgodnie z obowiązującą metodyką.	Punkty monitoringu zostaną wyznaczone w trakcie pierwszego monitoringu po ogólnej lustracji płątów siedliska.	W 3 i 7 roku od wejścia w życie zarządzenia.	Sprawujący nadzór nad obszarem Natura 2000.
1188	Działania związane z utrzymaniem lub modyfikacją metod gospodarowania				

<i>Bombina bombina</i> Kumak nizinny	B2	Zachowanie siedliska gatunku stanowiącego przedmiot ochrony (działanie obligatoryjne ¹⁾).	Zachowanie powierzchni zbiornika.	Gm. Pacanów, obręb Biechów: 3373/1; 3373/2; 3522; 3523; 3524/1; 3524/2; 3525/1; 3525/2; 3526; 3528/3; 3529/3; 3530/3; 3531; 3532/5; 3532/8; 3535/2; 3536; 3540/2; 3548/4; 3548/5; 3548/7; 3548/8; 3549/3; 3550/3; 3551; 3552; 3553/2; 3554/2; 3555/3; 3556/3; 3557/11; 3557/3; 3557/4; 3557/7; 3558; 3559/2; 3559/5; 3559/6; 3560/3; 3561/2; 3561/4; 3562/3; 3562/4; 3562/5; 3562/7; 3563/5; 3563/7; 3564/4; 3564/7; 3565; 3566; 3567/1; 3567/2; 3568/1; 3568/2; 3569; 3570/1; 3570/2; 3571/1; 3571/2; 3572/1; 3572/2; 3572/3; 3572/4; 3572/5; 3572/6; 3572/7; 3572/8; 3573/1; 3573/2; 3574/1; 3574/2; 3575/1; 3575/2;	Działanie coroczne.	Właściciel lub wykonujący prawa właścicielskie na podstawie porozumienia zawartego z organem sprawującym nadzór nad obszarem Natura 2000 a w odniesieniu do gruntów stanowiących własność Skarbu Państwa lub własność jednostek samorządu terytorialnego zarządca nieruchomości w związku z wykonywaniem obowiązków z zakresu ochrony środowiska na podstawie przepisów prawa albo w przypadku braku tych przepisów na podstawie porozumienia zawartego z organem sprawującym nadzór nad obszarem Natura 2000.
--	----	---	-----------------------------------	--	---------------------	--

			3576/1; 3576/2; 3577/1; 3577/2; 3578; 3784; 3796/4; 3807/3; 3807/4; 3809/4; 3810/1; 3810/6; 3811/1; 3811/5; 3812/1; 3812/5; 3813/3; 3814/3; 3815/2; 3816/5; 3816/8; 3817/8; 3818/3; 3819/7; 3819/9; 3820; 3821/2; 3822/2; 3823/2; 3824/2; 3825/2; 3826/5; 3826/7; 3842; 3843; 3844; 3845; 3846; 3847; 3848; 3849; 3850/4; 3851/2; 3861/2; 3861/5; 3862/2; 3862/5; 3928; 3978/6; Gm. Pacanów, obręb Wola Biechowska: 1872.		
Działania związane z ochroną czynną					
A9	Ograniczenie zarastania (działanie fakultatywne ¹⁾).	Ręczne usuwanie trzciny z wywiezieniem biomasy ok. 50% powierzchni. Nie częściej niż raz na 5 lat w okresie jesienno-zimowym.	Działki jak wyżej.	W trakcie obowiązywania zarządzenia.	Właściciel lub wykonujący prawa właścicielskie na podstawie porozumienia zawartego z organem sprawującym nadzór nad obszarem Natura 2000 a w odniesieniu do gruntów stanowiących własność Skarbu

					Państwa lub własność jednostek samorządu terytorialnego zarządca nieruchomości w związku z wykonywaniem obowiązków z zakresu ochrony środowiska na podstawie przepisów prawa albo w przypadku braku tych przepisów na podstawie porozumienia zawartego z organem sprawującym nadzór nad obszarem Natura 2000.
A7	Odmulanie zbiornika (działanie fakultatywne ¹⁾).	Zbiornik należy odmulić warstwą do 20 cm w perspektywie 10 lat. Sukcesywnie po około 1/3 powierzchni. Wykonywać w okresie od 15 sierpnia do 15 września.	Działki jak wyżej.	W trakcie obowiązywania zarządzenia.	Właściciel lub wykonujący prawa właścicielskie na podstawie porozumienia zawartego z organem sprawującym nadzór nad obszarem Natura 2000 a w odniesieniu do gruntów stanowiących własność Skarbu Państwa lub własność jednostek samorządu terytorialnego zarządca nieruchomości w związku z wykonywaniem obowiązków z zakresu ochrony środowiska na podstawie przepisów prawa albo w przypadku braku tych przepisów na podstawie porozumienia zawartego z organem sprawującym nadzór nad obszarem Natura 2000.
B1	Utworzenie strefy buforowej wokół zbiorników postaci użytków zielonych	Przekształcenie charakteru szaty roślinnej w kierunku zbiorowiska	Działki jak wyżej.	W trakcie obowiązywania zarządzenia.	Właściciel lub wykonujący prawa właścicielskie na podstawie porozumienia zawartego z organem

		(działanie fakultatywne ¹⁾), (z wyłączeniem działań dla innych przedmiotów ochrony).	murawowego na szerokości minimum 10 m od granic zbiornika.			sprawującym nadzór nad obszarem Natura 2000 a w odniesieniu do gruntów stanowiących własność Skarbu Państwa lub własność jednostek samorządu terytorialnego zarządca nieruchomości w związku z wykonywaniem obowiązków z zakresu ochrony środowiska na podstawie przepisów prawa albo w przypadku braku tych przepisów na podstawie porozumienia zawartego z organem sprawującym nadzór nad obszarem Natura 2000.
Działania związane z monitoringiem stanu przedmiotów ochrony oraz monitoringu realizacji celów działań ochronnych						
	C1	Ocena stanu zachowania przedmiotu ochrony.	Zgodnie z obowiązującą metodyką.	Punkty monitoringu zostaną wyznaczone w trakcie pierwszego monitoringu po ogólnej lustracji pól siedliska.	W 3 i 7 roku od wejścia w życie zarządzenia.	Sprawujący nadzór nad obszarem Natura 2000.
Działanie dla wszystkich przedmiotów ochrony.	Działania związane z ochroną czynną					
	A12	Podniesienie świadomości ekologicznej mieszkańców.	Przeprowadzenie prelekcji dla lokalnych społeczności dotyczących obszaru Natura 2000, w szczególności w zakresie działań ochronnych, sposobu gospodarowania i programów wsparcia. Działanie wykonywane	W obszarze Natura 2000 lub w jego najbliższym sąsiedztwie, a w uzasadnionych przypadkach w miejscach dalej położonych.	W trakcie obowiązywania zarządzenia.	Sprawujący nadzór nad obszarem Natura 2000.

			w zależności od potrzeb. Zorganizowanie spotkań dla co najmniej 100 osób.			
--	--	--	--	--	--	--

1) ¹⁾ Podział na działania fakultatywne i obligatoryjne dotyczy tylko gruntów wchodzących w skład gospodarstw rolnych. W przypadku stwierdzenia występowania w obszarze Natura 2000 przedmiotu ochrony na działkach niewskazanych w planie zadań ochronnych, po wykonaniu ekspertyzy przyrodniczej można realizować działania ochronne zgodne z niniejszym zarządzeniem właściwe dla stwierdzonego siedliska lub gatunku. W obrębie działek ewidencyjnych wskazanych w zarządzeniu ekspert przyrodniczy może wydzielić odrębne działki siedliskowe, na których realizowane będą różne działania dla poszczególnych przedmiotów ochrony. Działki ewidencyjne oraz pododdziały leśne określające teren realizacji wskazano na podstawie danych katastralnych uzyskanych z Agencji Restrukturyzacji i Modernizacji Rolnictwa (luty 2010 r.) oraz Leśnej Mapy Numerycznej (Nadleśnictwo Pińczów, Chmielnik lipiec 2013 r.).”



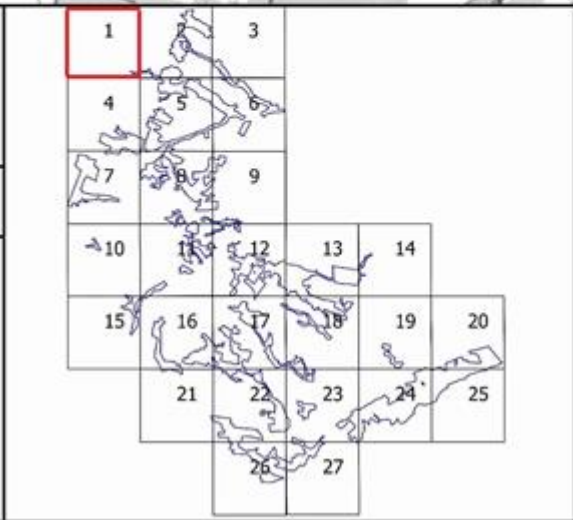
Mapa do załącznika nr 5
 Lokalizacja obszarów wdrażania działań ochronnych
 dla przedmiotów ochrony w obszarze Natura 2000
 Ostroja Szaniecko-Solecka PLH260034
 arkusz 1

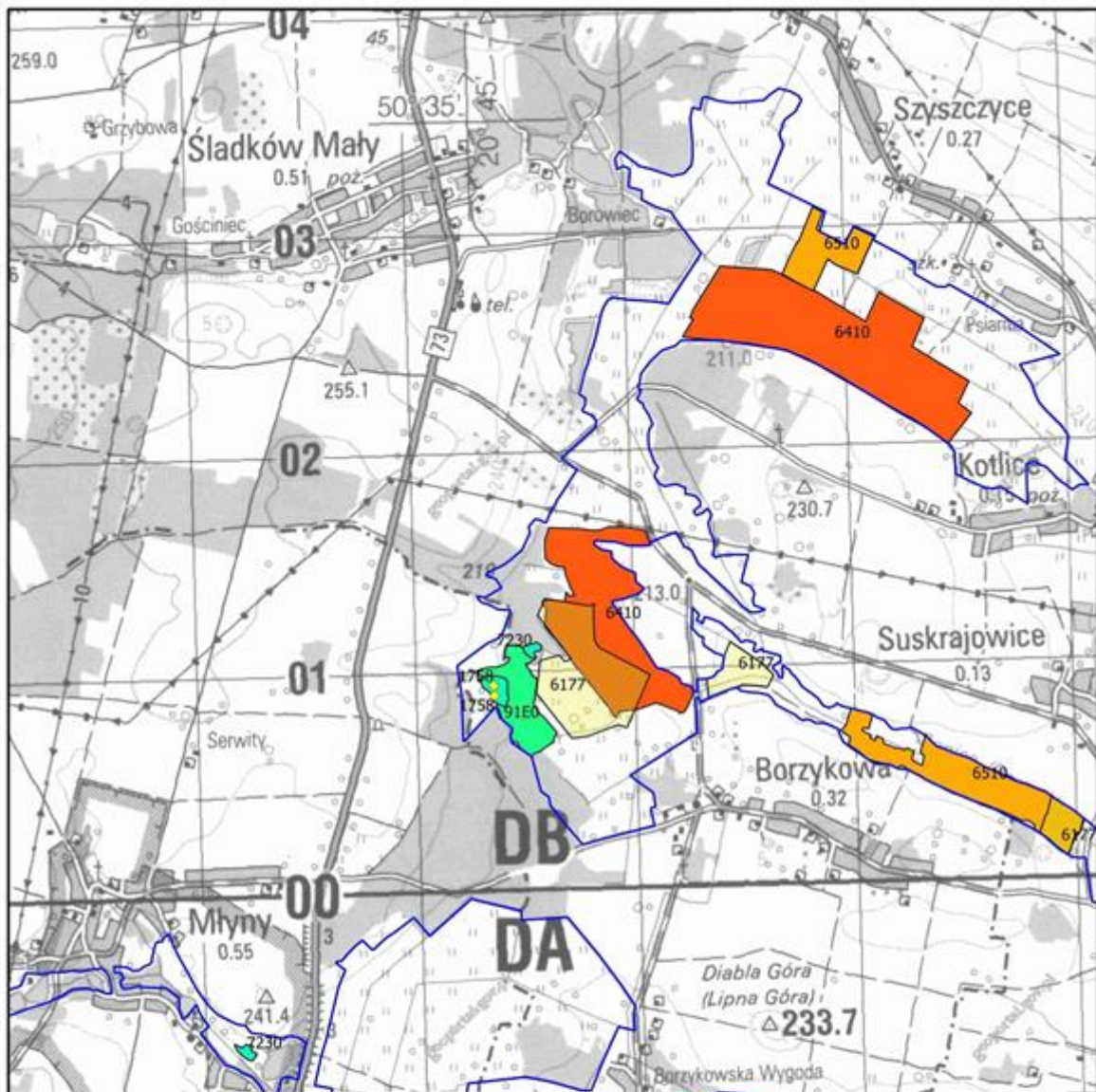
0 500 1000 1500 2000 m

□ granica obszaru Natura 2000

działania ochronne dla przedmiotów ochrony o kodach

■ 1340	■ 7230	■ 1166	◆ 1758
■ 6120	■ 9170	■ 1188	▲ 1902
■ 6210	■ 91E0	■ 6177	
■ 6410	■ 1060	■ 6179	
■ 6510	■ 1084		





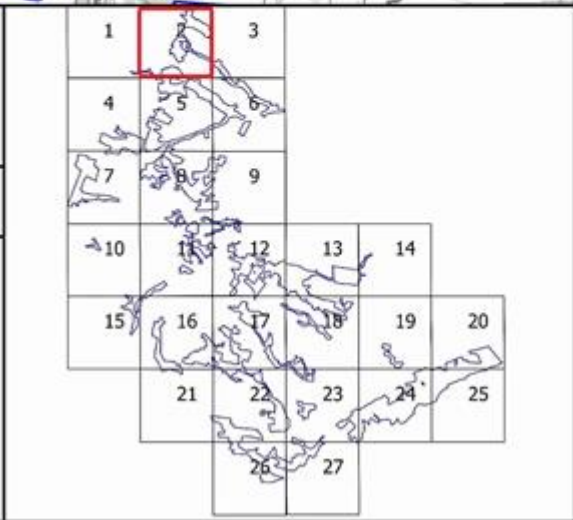
Mapa do załącznika nr 5
 Lokalizacja obszarów wdrażania działań ochronnych
 dla przedmiotów ochrony w obszarze Natura 2000
 Ostoja Szaniecko-Solecka PLH260034
 arkusz 2

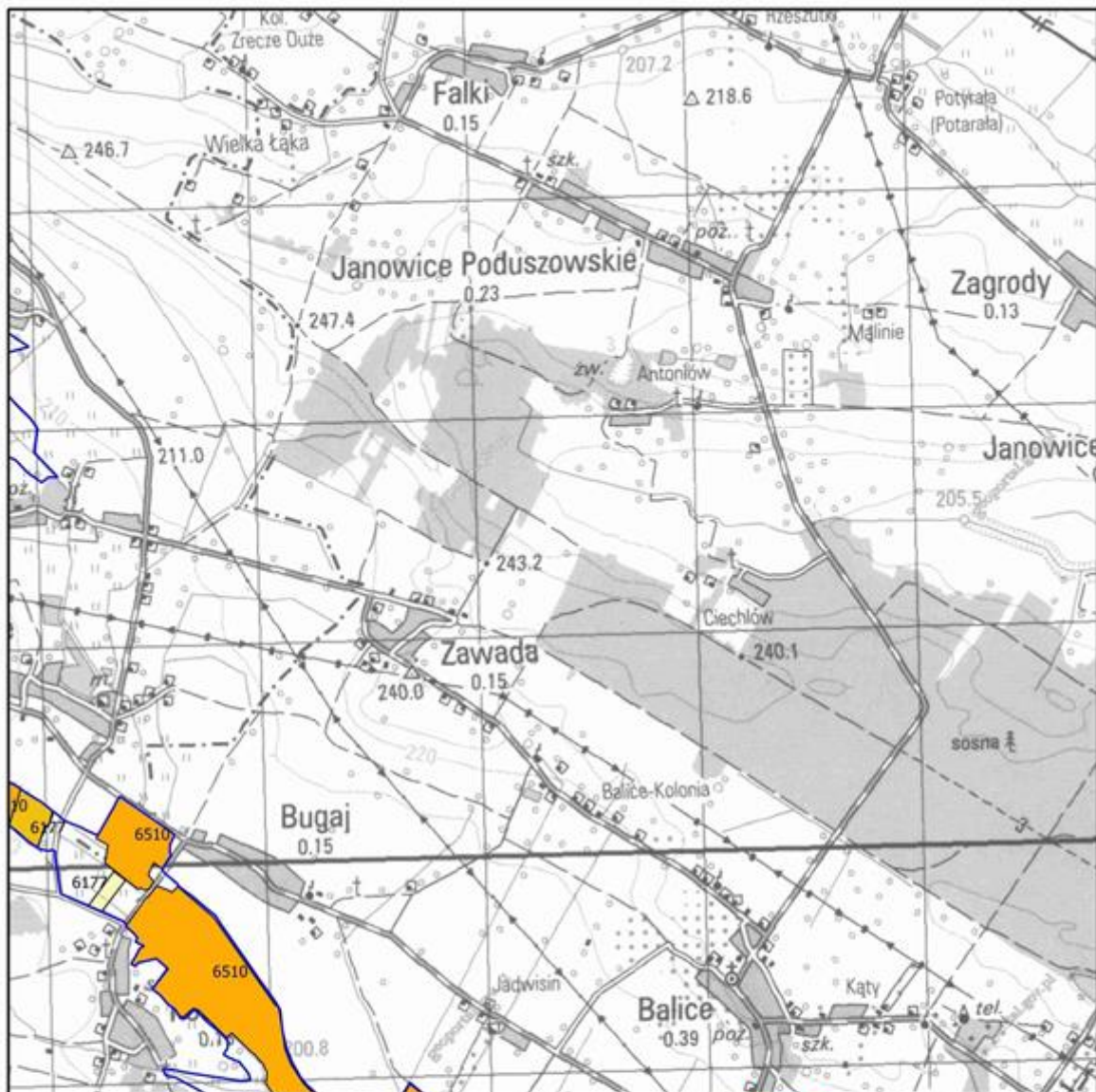
0 500 1000 1500 2000 m

□ granica obszaru Natura 2000


działania ochronne dla przedmiotów ochrony o kodach

■ 1340	■ 7230	■ 1166	◆ 1758
■ 6120	■ 9170	■ 1188	▲ 1902
■ 6210	■ 91E0	■ 6177	
■ 6410	■ 1060	■ 6179	
■ 6510	■ 1084		





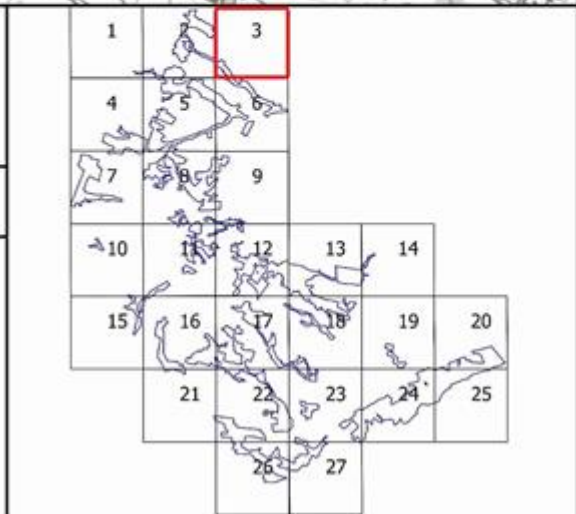
Mapa do załącznika nr 5
 Lokalizacja obszarów wdrażania działań ochronnych
 dla przedmiotów ochrony w obszarze Natura 2000
 Ostoja Szaniecko-Solecka PLH260034
 arkusz 3

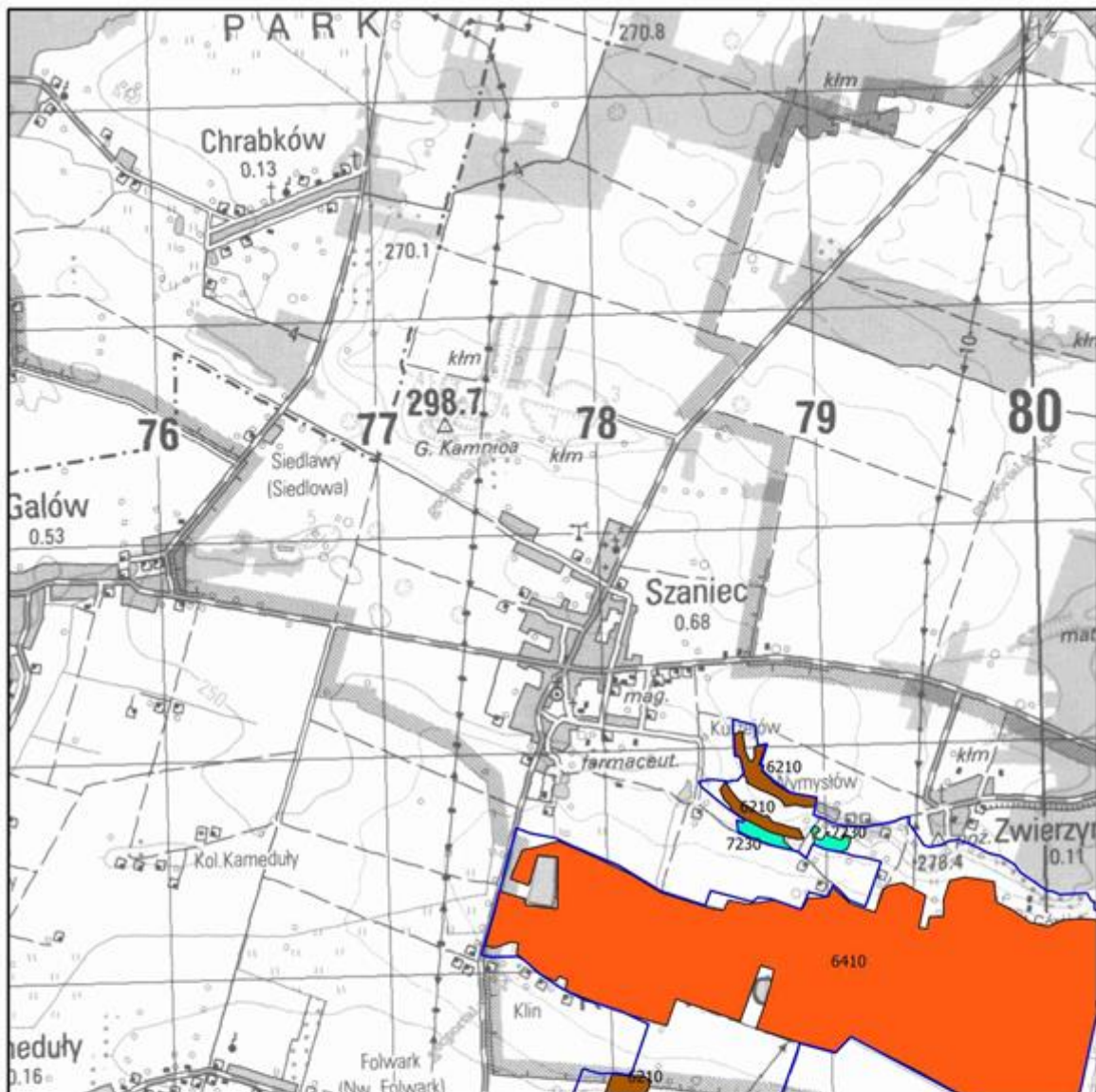


□ granica obszaru Natura 2000

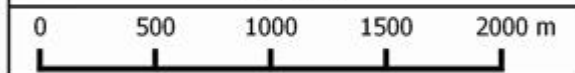
działania ochronne dla przedmiotów ochrony o kodach

1340	7230	1166	1758
6120	9170	1188	1902
6210	91E0	6177	
6410	1060	6179	
6510	1084		





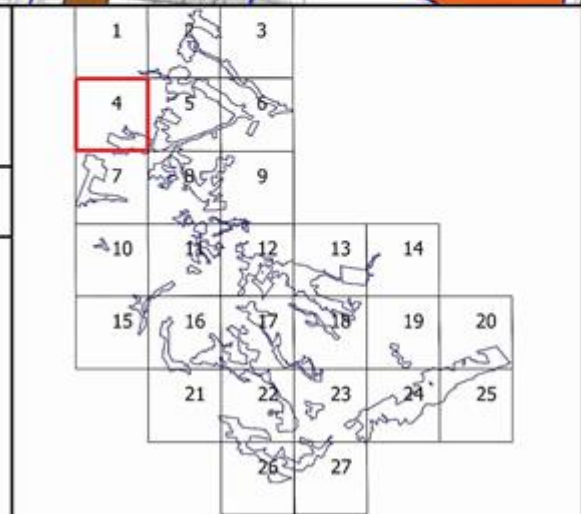
Mapa do załącznika nr 5
 Lokalizacja obszarów wdrażania działań ochronnych
 dla przedmiotów ochrony w obszarze Natura 2000
 Ostoja Szaniecko-Solecka PLH260034
 arkusz 4

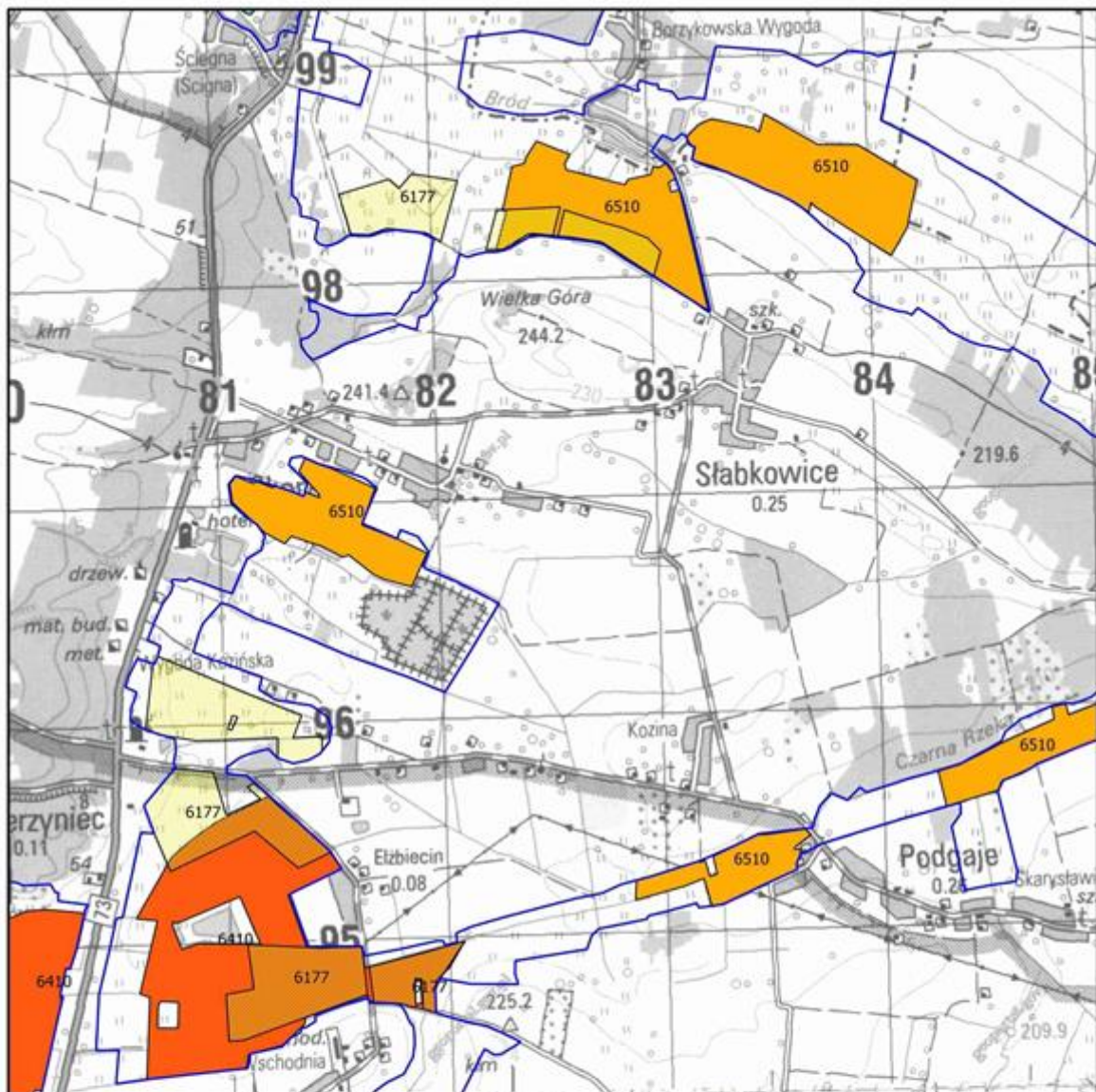


□ granica obszaru Natura 2000

działania ochronne dla przedmiotów ochrony o kodach

■ 1340	■ 7230	■ 1166	◆ 1758
■ 6120	■ 9170	■ 1188	▲ 1902
■ 6210	■ 91E0	■ 6177	
■ 6410	■ 1060	■ 6179	
■ 6510	■ 1084		





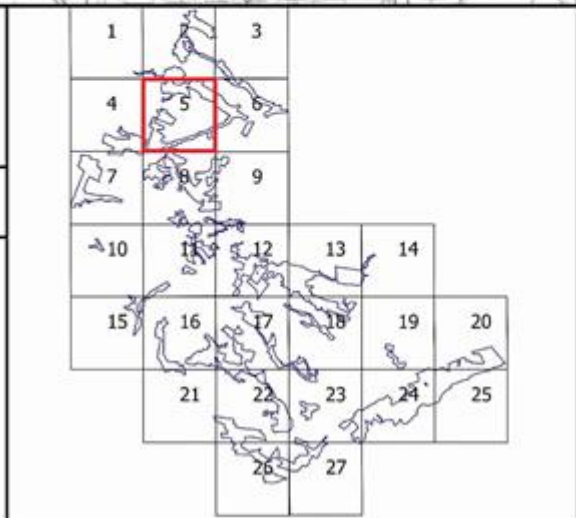
Mapa do załącznika nr 5
 Lokalizacja obszarów wdrażania działań ochronnych
 dla przedmiotów ochrony w obszarze Natura 2000
 Ostoja Szaniecko-Solecka PLH260034
 arkusz 5

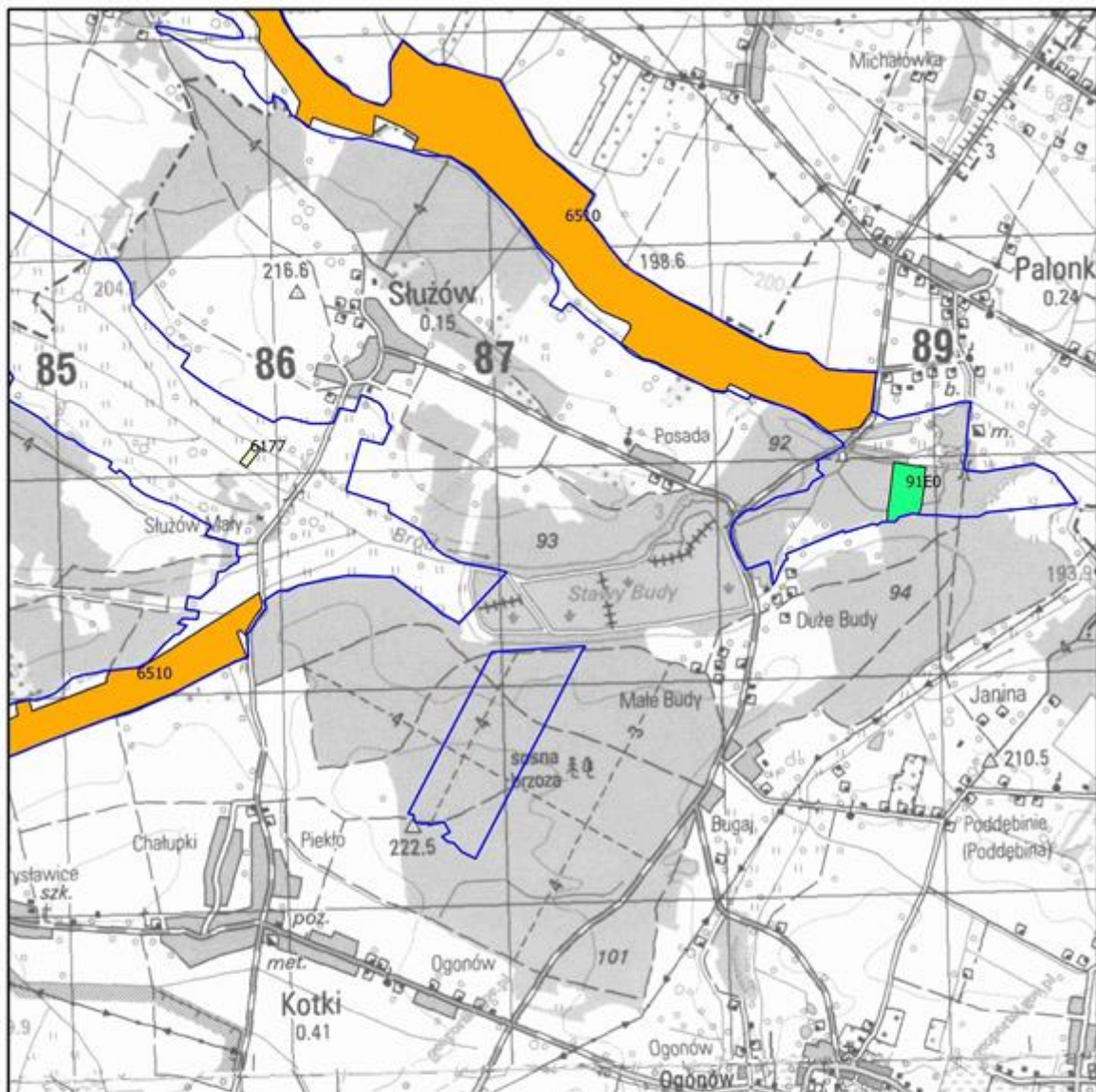
0 500 1000 1500 2000 m

□ granica obszaru Natura 2000

działania ochronne dla przedmiotów ochrony o kodach

■ 1340	■ 7230	■ 1166	◆ 1758
■ 6120	■ 9170	■ 1188	▲ 1902
■ 6210	■ 91E0	■ 6177	
■ 6410	■ 1060	■ 6179	
■ 6510	■ 1084		





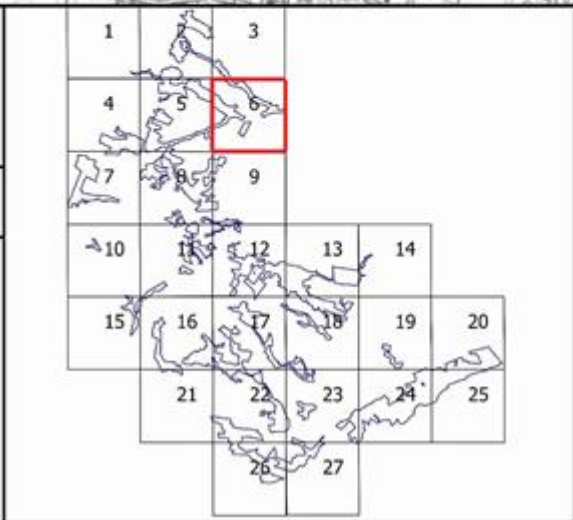
Mapa do załącznika nr 5
 Lokalizacja obszarów wdrażania działań ochronnych
 dla przedmiotów ochrony w obszarze Natura 2000
 Ostoja Szaniecko-Solecka PLH260034
 arkusz 6

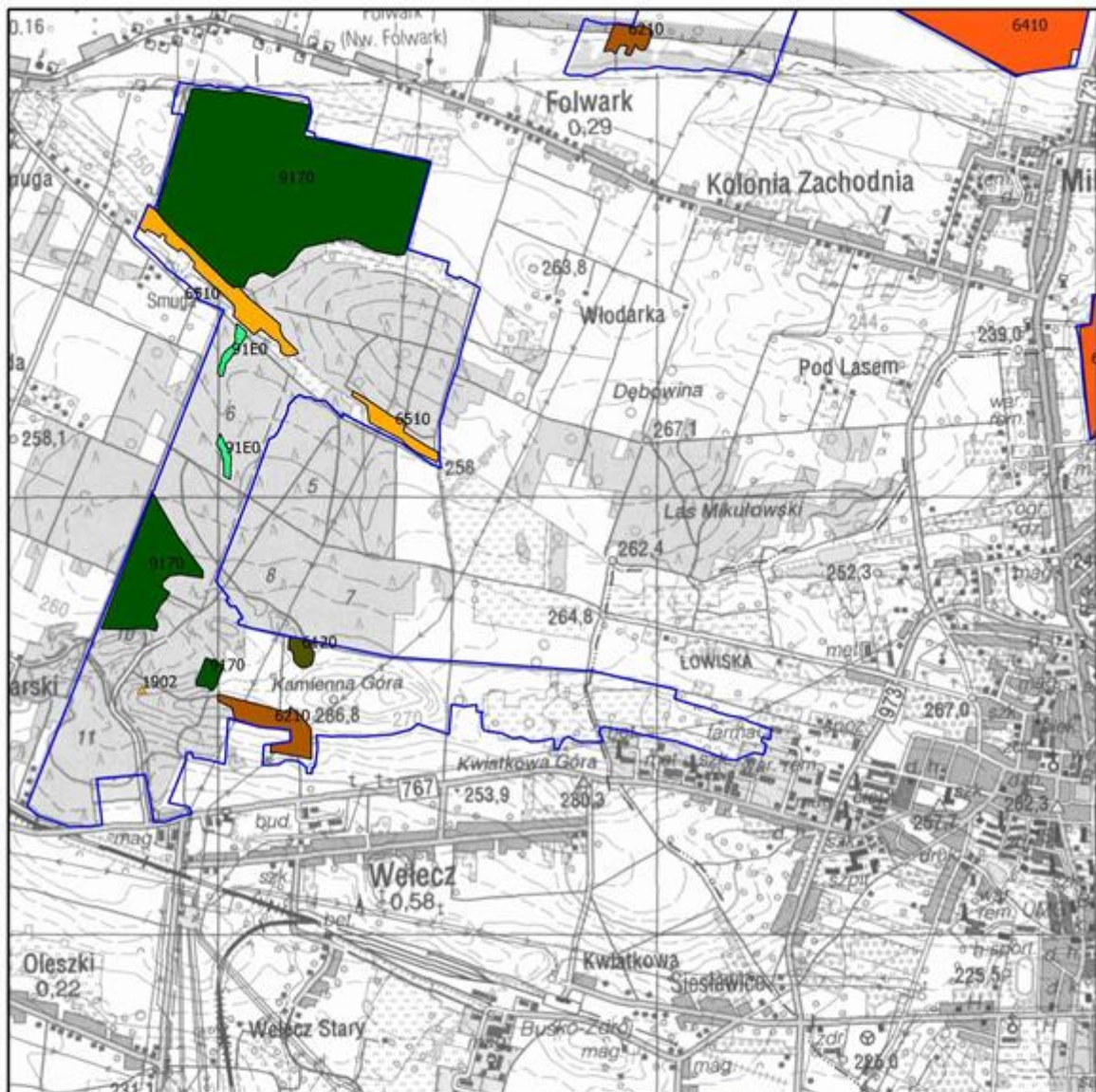
0 500 1000 1500 2000 m

□ granica obszaru Natura 2000

działania ochronne dla przedmiotów ochrony o kodach

■ 1340	■ 7230	■ 1166	◆ 1758
■ 6120	■ 9170	■ 1188	▲ 1902
■ 6210	■ 91E0	■ 6177	
■ 6410	■ 1060	■ 6179	
■ 6510	■ 1084		





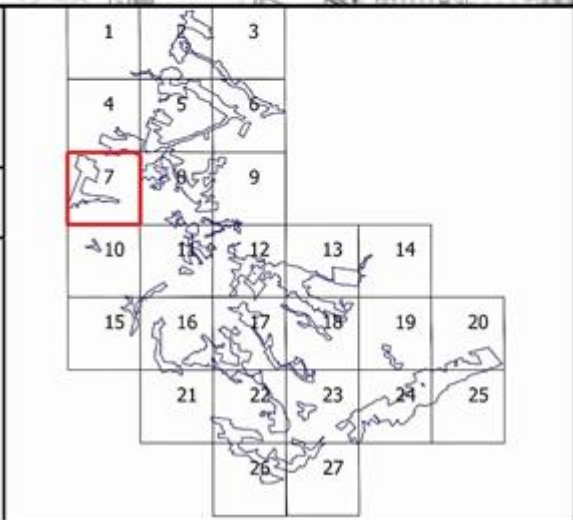
Mapa do załącznika nr 5
 Lokalizacja obszarów wdrażania działań ochronnych
 dla przedmiotów ochrony w obszarze Natura 2000
 Ostoja Szaniecko-Solecka PLH260034
 arkusz 7

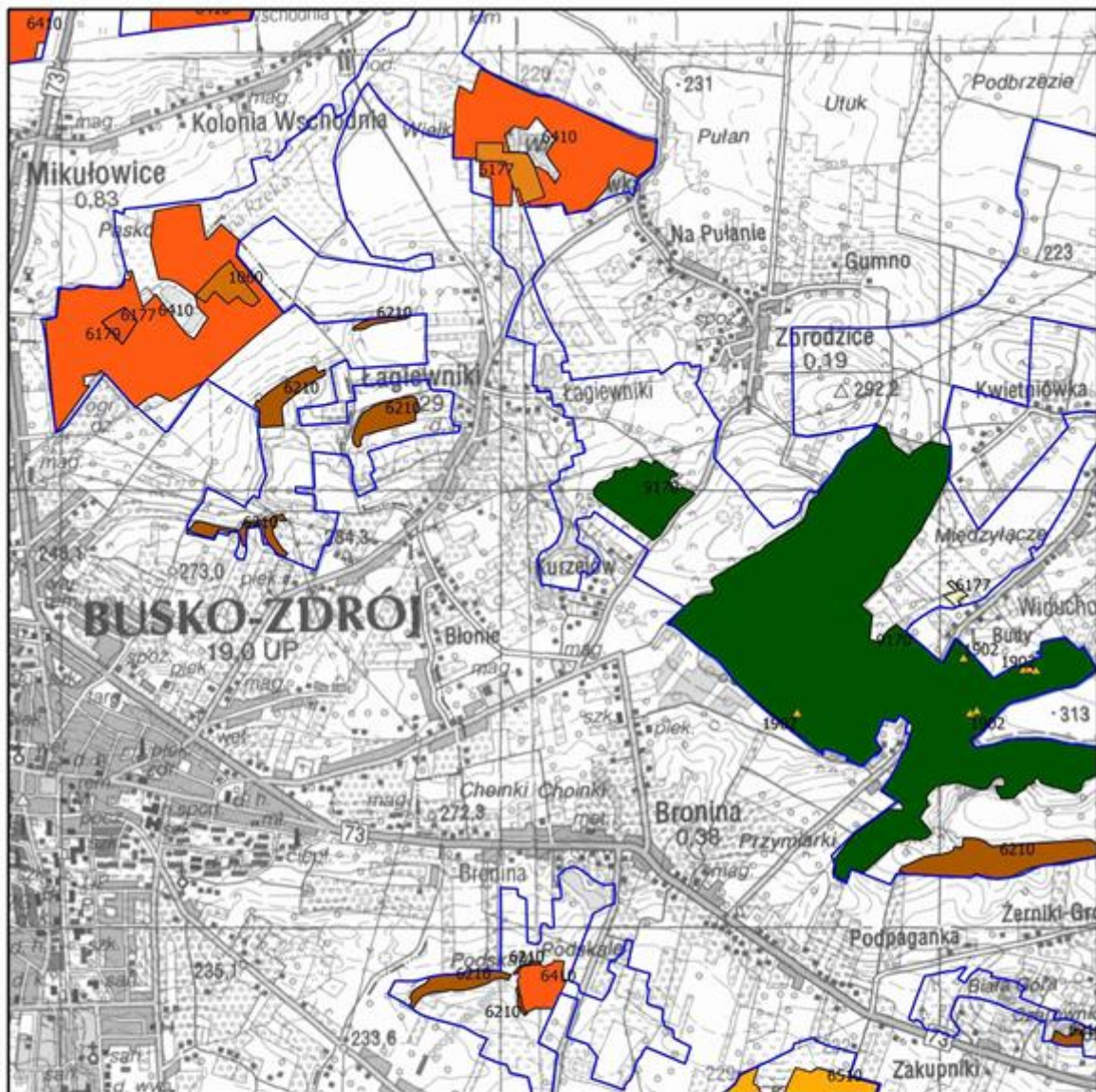
0 500 1000 1500 2000 m

□ granica obszaru Natura 2000

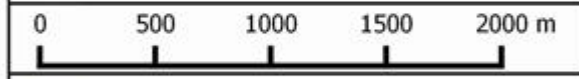
działania ochronne dla przedmiotów ochrony o kodach

■ 1340	■ 7230	■ 1166	◆ 1758
■ 6120	■ 9170	■ 1188	▲ 1902
■ 6210	■ 91E0	■ 6177	
■ 6410	■ 1060	■ 6179	
■ 6510	■ 1084		

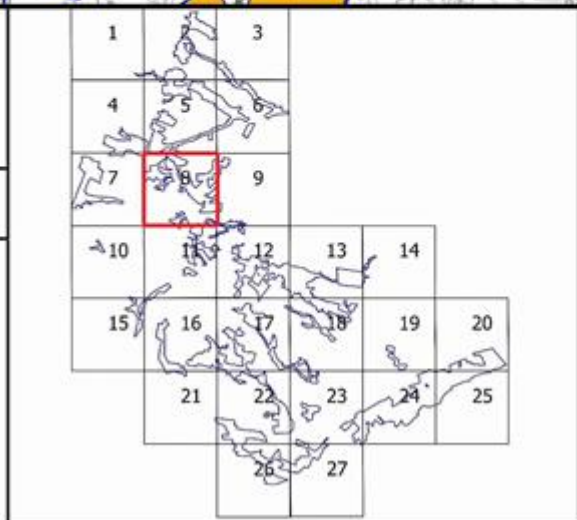


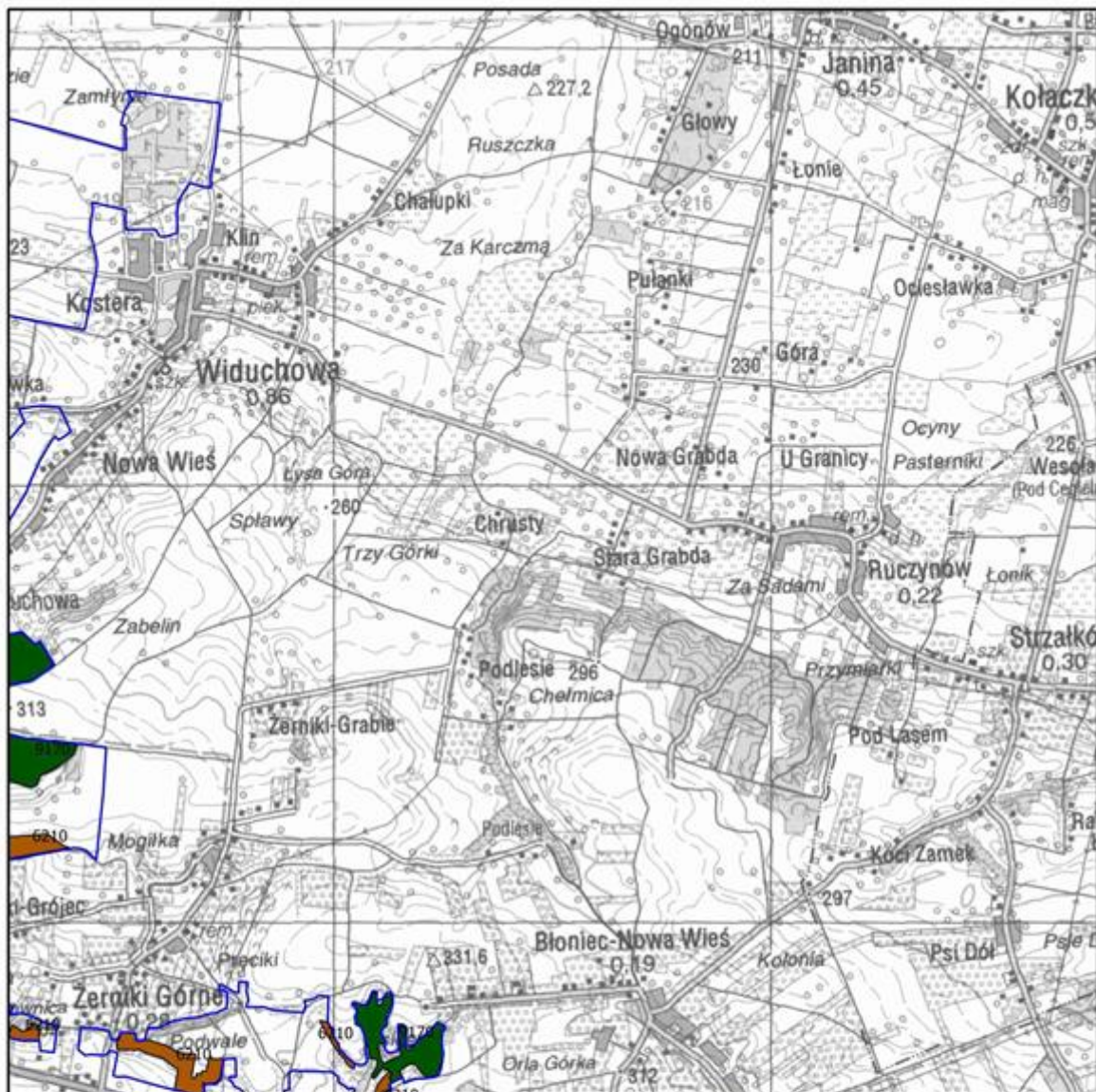


Mapa do załącznika nr 5
 Lokalizacja obszarów wdrażania działań ochronnych
 dla przedmiotów ochrony w obszarze Natura 2000
 Ostoja Szaniecko-Solecka PLH260034
 arkusz 8

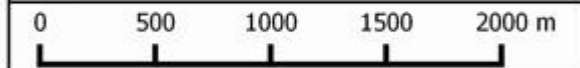


□ granica obszaru Natura 2000			
działania ochronne dla przedmiotów ochrony o kodach			
■ 1340	■ 7230	■ 1166	◆ 1758
■ 6120	■ 9170	■ 1188	▲ 1902
■ 6210	■ 91E0	■ 6177	
■ 6410	■ 1060	■ 6179	
■ 6510	■ 1084		

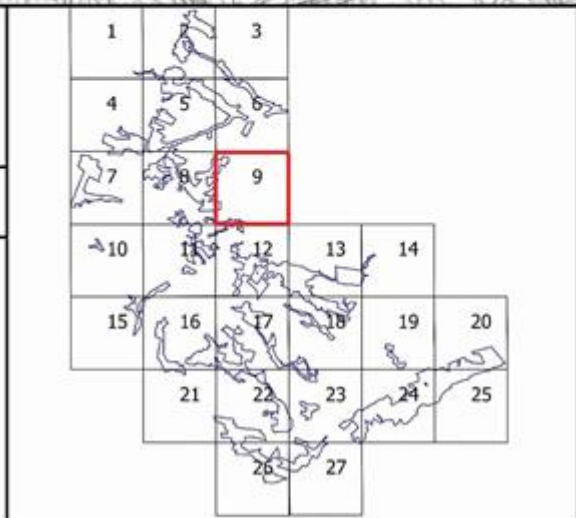


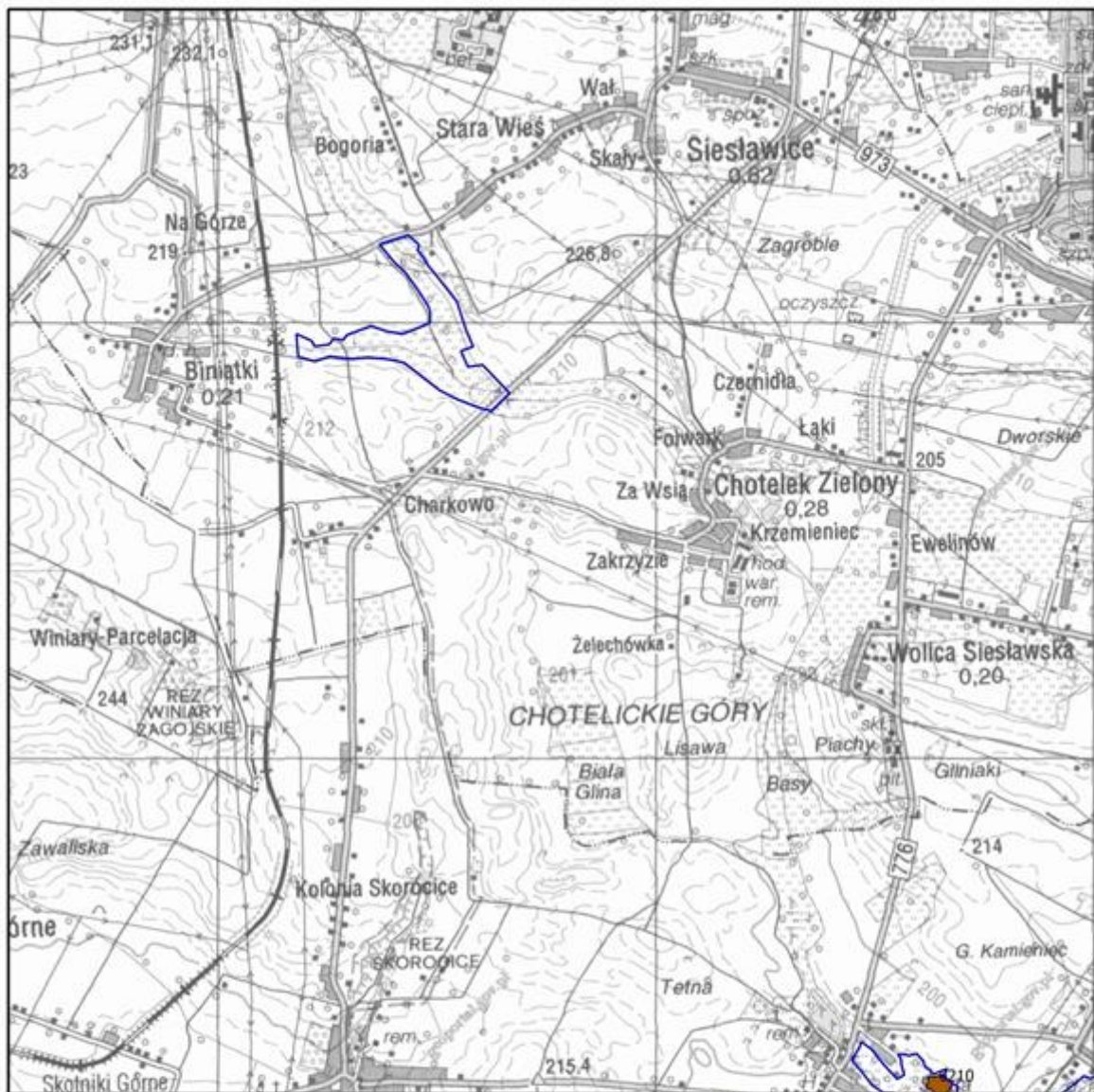


Mapa do załącznika nr 5
 Lokalizacja obszarów wdrażania działań ochronnych
 dla przedmiotów ochrony w obszarze Natura 2000
 Ostroja Szaniecko-Solecka PLH260034
 arkusz 9

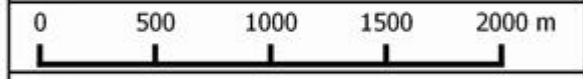


□ granica obszaru Natura 2000			
działania ochronne dla przedmiotów ochrony o kodach			
■ 1340	■ 7230	■ 1166	◆ 1758
■ 6120	■ 9170	■ 1188	▲ 1902
■ 6210	■ 91E0	■ 6177	
■ 6410	■ 1060	■ 6179	
■ 6510	■ 1084		





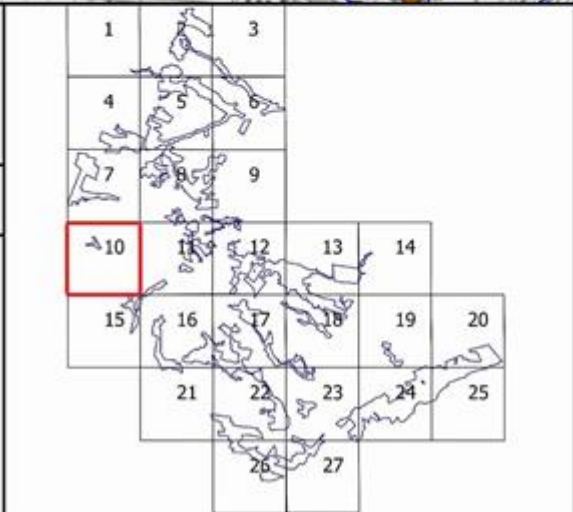
Mapa do załącznika nr 5
 Lokalizacja obszarów wdrażania działań ochronnych
 dla przedmiotów ochrony w obszarze Natura 2000
 Ostoja Szaniecko-Solecka PLH260034
 arkusz 10

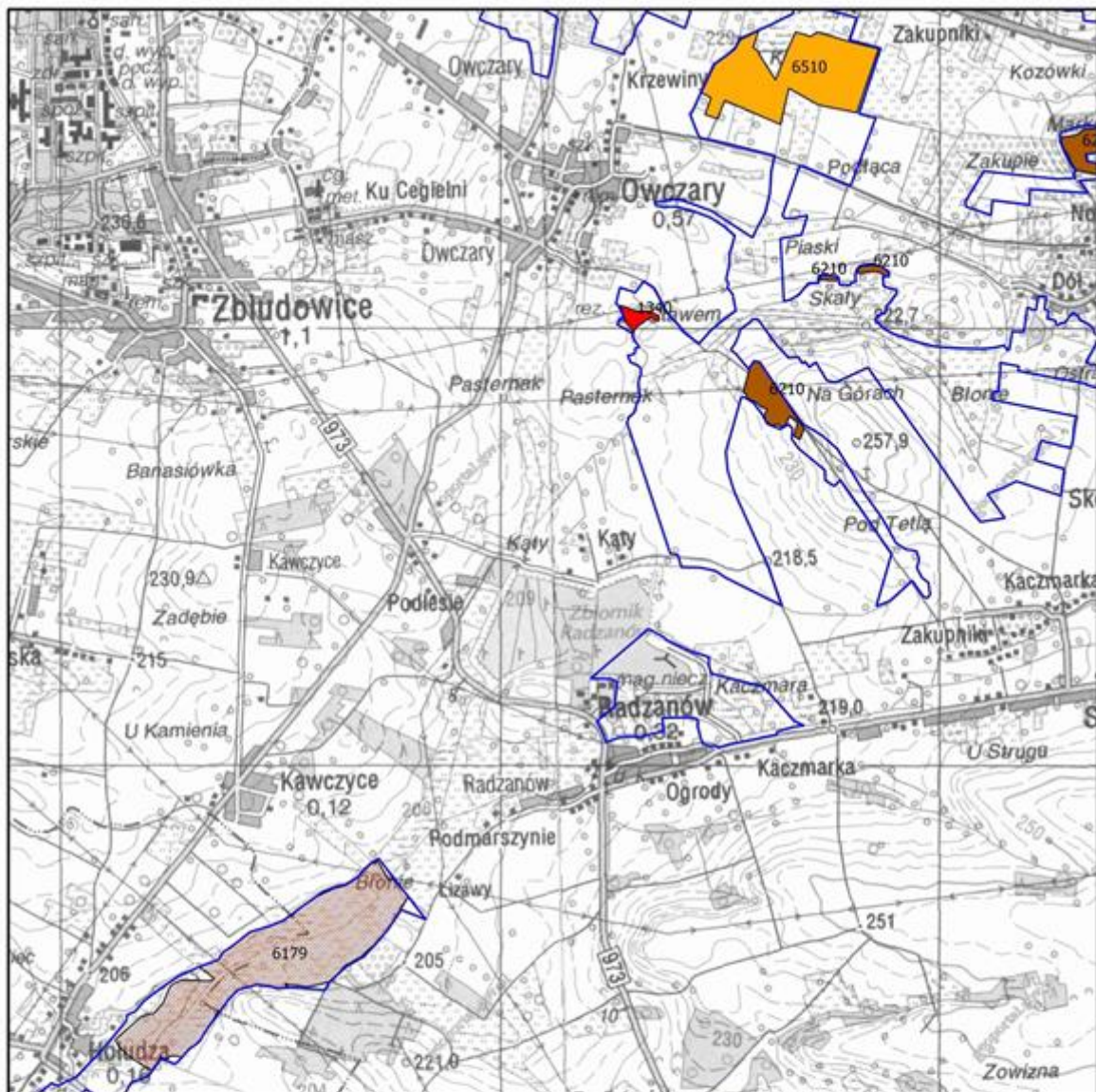


□ granica obszaru Natura 2000


działania ochronne dla przedmiotów ochrony o kodach

■ 1340	■ 7230	■ 1166	◆ 1758
■ 6120	■ 9170	■ 1188	▲ 1902
■ 6210	■ 91E0	■ 6177	
■ 6410	■ 1060	■ 6179	
■ 6510	■ 1084		

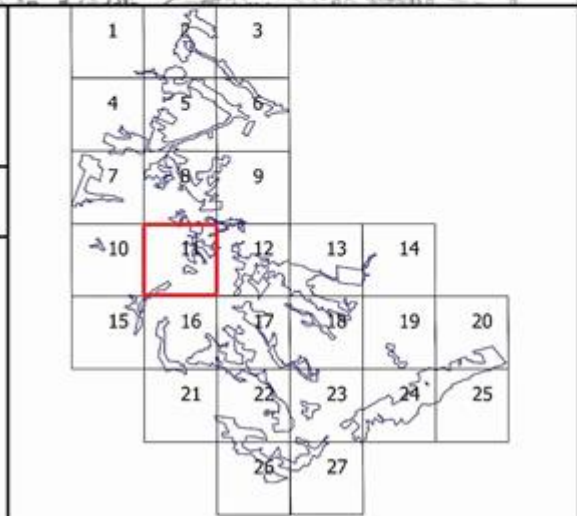


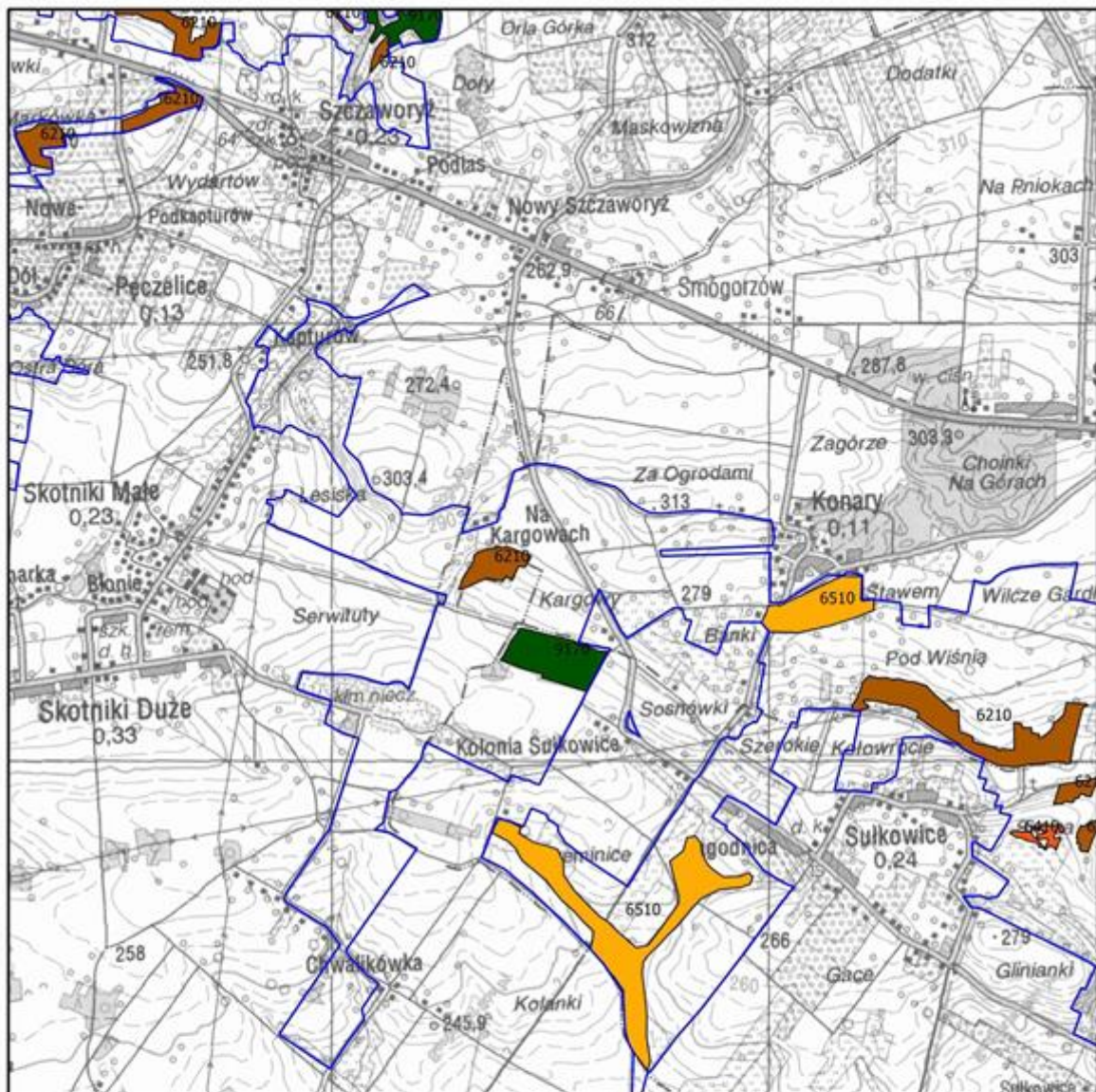


Mapa do załącznika nr 5
 Lokalizacja obszarów wdrażania działań ochronnych
 dla przedmiotów ochrony w obszarze Natura 2000
 Ostoja Szaniecko-Solecka PLH260034
 arkusz 11



□ granica obszaru Natura 2000			
działania ochronne dla przedmiotów ochrony o kodach			
■ 1340	■ 7230	■ 1166	◆ 1758
■ 6120	■ 9170	■ 1188	▲ 1902
■ 6210	■ 91E0	■ 6177	
■ 6410	■ 1060	■ 6179	
■ 6510	■ 1084		





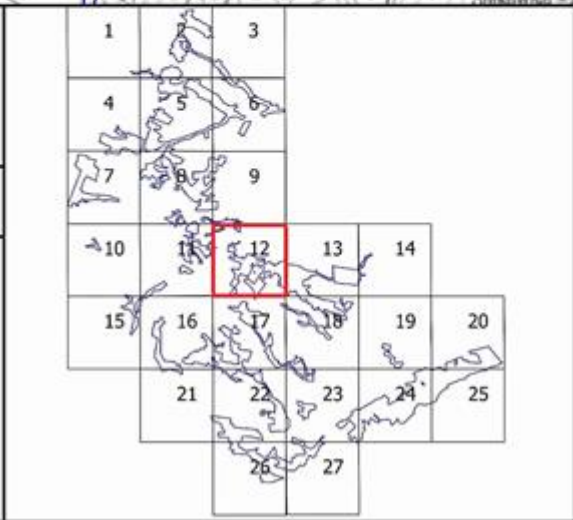
Mapa do załącznika nr 5
 Lokalizacja obszarów wdrażania działań ochronnych
 dla przedmiotów ochrony w obszarze Natura 2000
 Ostroja Szaniecko-Solecka PLH260034
 arkusz 12

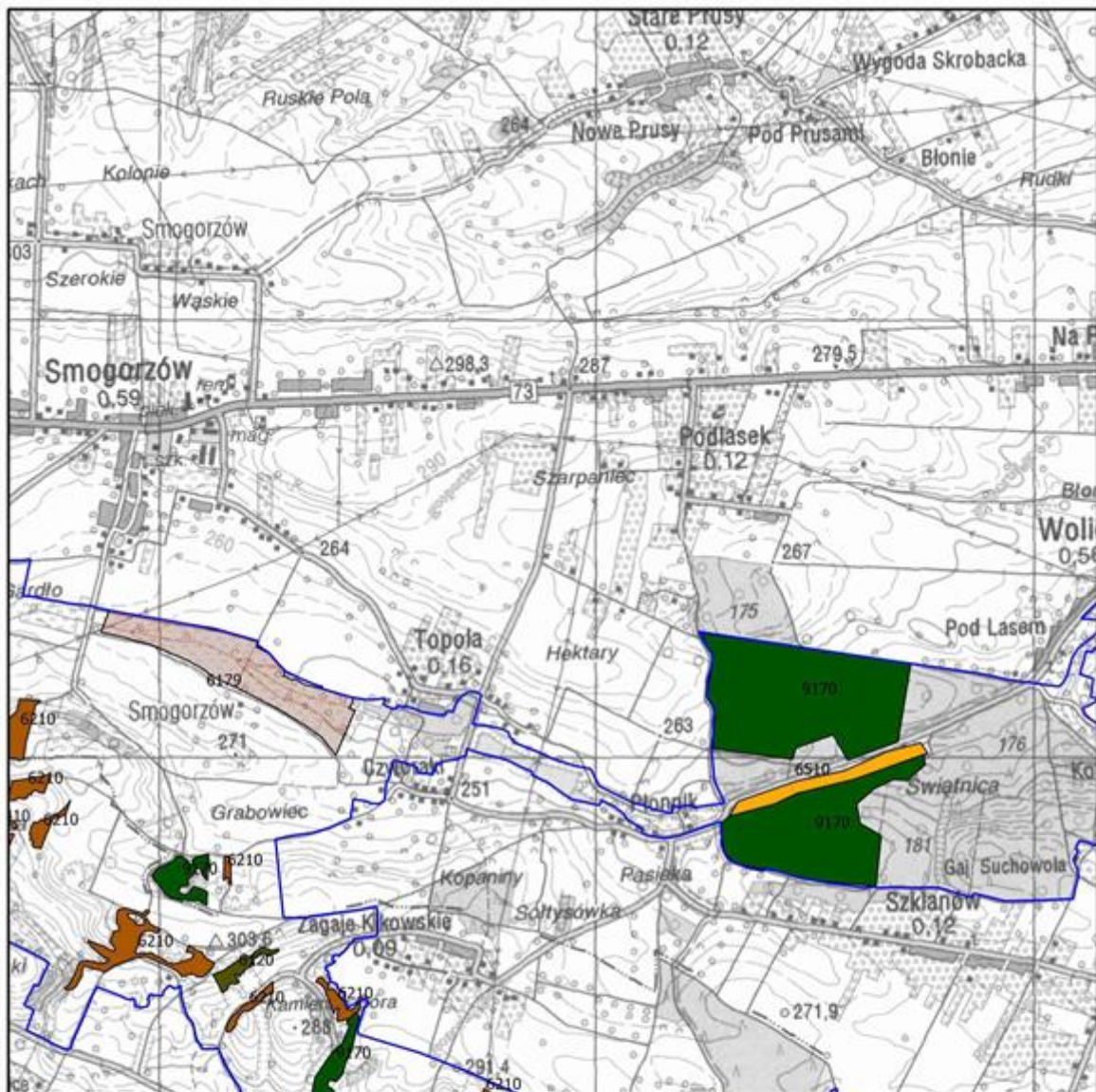
0 500 1000 1500 2000 m

□ granica obszaru Natura 2000


działania ochronne dla przedmiotów ochrony o kodach

■ 1340	■ 7230	■ 1166	◆ 1758
■ 6120	■ 9170	■ 1188	▲ 1902
■ 6210	■ 91E0	■ 6177	
■ 6410	■ 1060	■ 6179	
■ 6510	■ 1084		

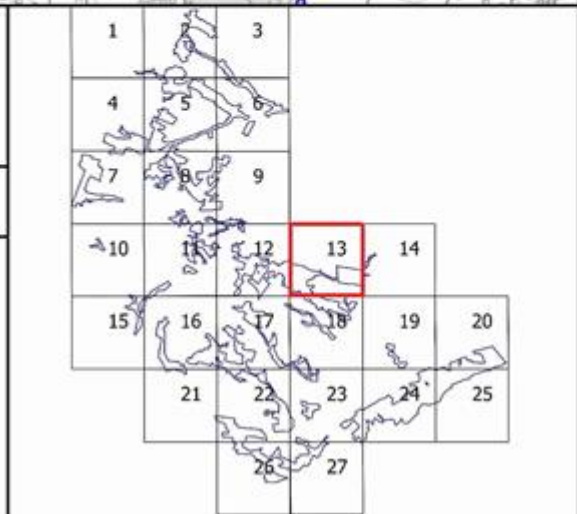


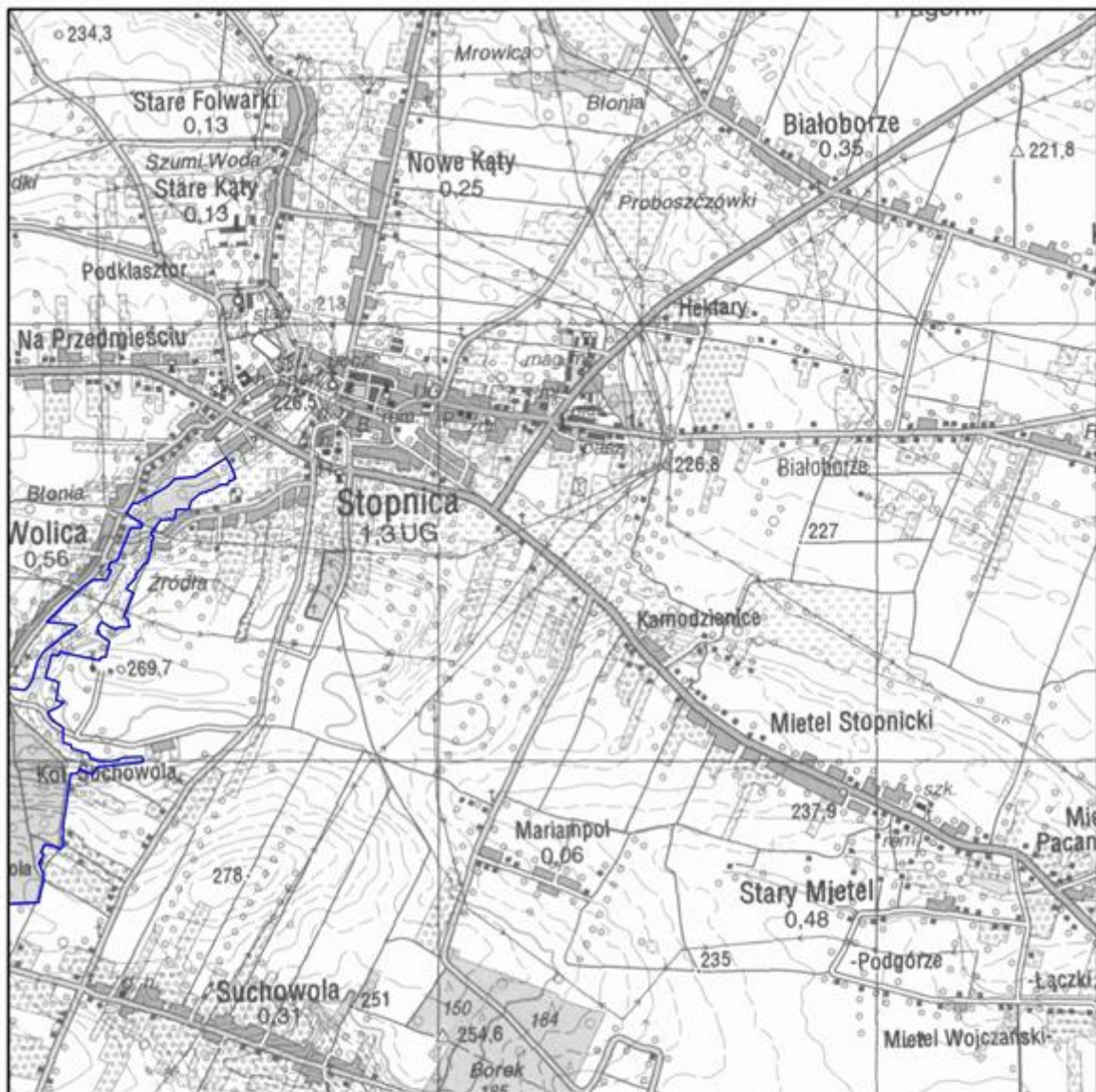


Mapa do załącznika nr 5
 Lokalizacja obszarów wdrażania działań ochronnych
 dla przedmiotów ochrony w obszarze Natura 2000
 Ostoja Szaniecko-Solecka PLH260034
 arkusz 13




□ granica obszaru Natura 2000			
działania ochronne dla przedmiotów ochrony o kodach			
■ 1340	■ 7230	■ 1166	◆ 1758
■ 6120	■ 9170	■ 1188	▲ 1902
■ 6210	■ 91E0	■ 6177	
■ 6410	■ 1060	■ 6179	
■ 6510	■ 1084		





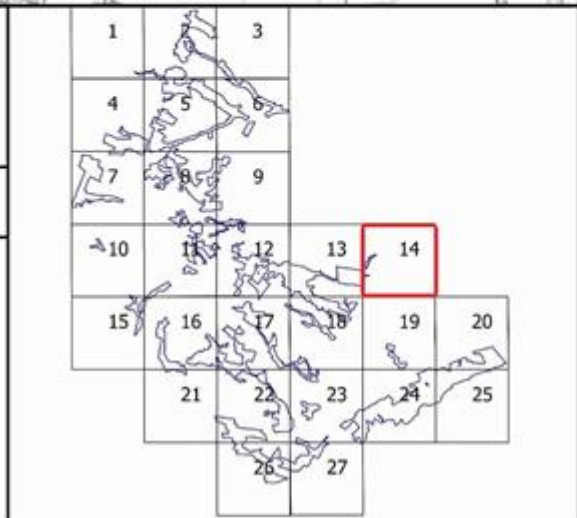
Mapa do załącznika nr 5
 Lokalizacja obszarów wdrażania działań ochronnych
 dla przedmiotów ochrony w obszarze Natura 2000
 Ostoja Szaniecko-Solecka PLH260034
 arkusz 14



□ granica obszaru Natura 2000

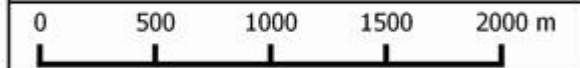
działania ochronne dla przedmiotów ochrony o kodach

1340	7230	1166	1758
6120	9170	1188	1902
6210	91E0	6177	
6410	1060	6179	
6510	1084		





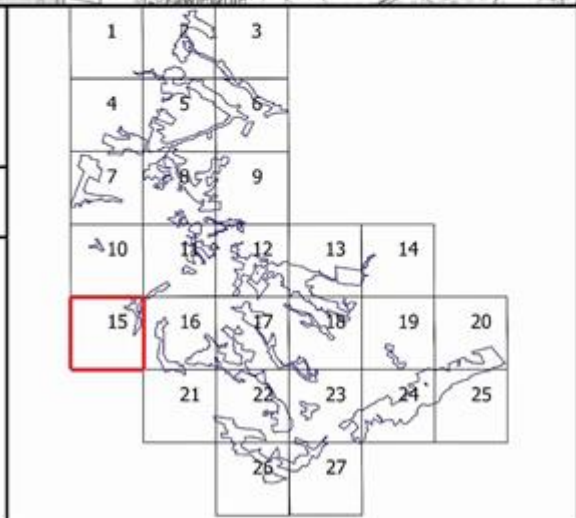
Mapa do załącznika nr 5
Lokalizacja obszarów wdrażania działań ochronnych
dla przedmiotów ochrony w obszarze Natura 2000
Ostoja Szaniecko-Solecka PLH260034
arkusz 15

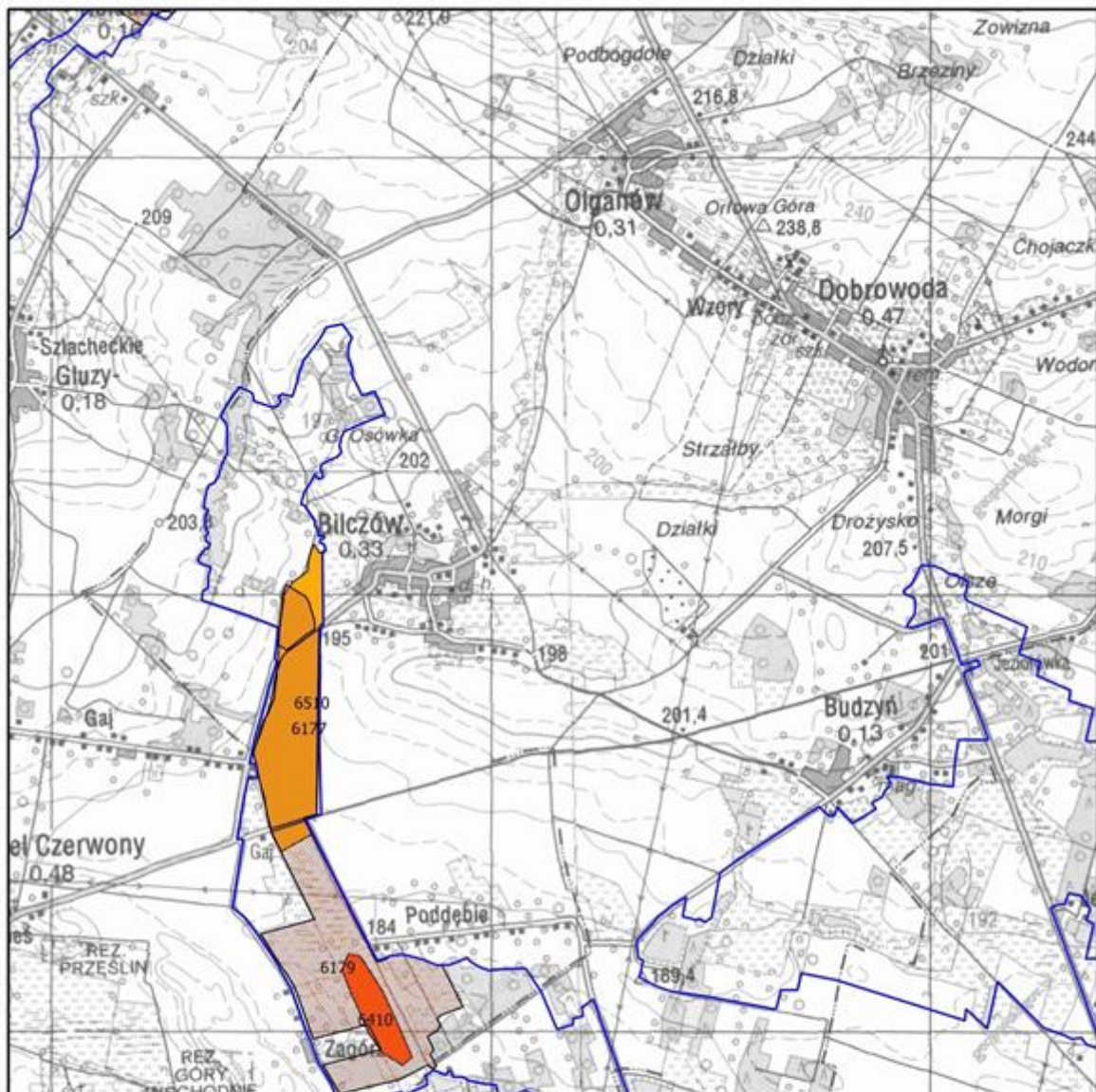


□ granica obszaru Natura 2000

działania ochronne dla przedmiotów ochrony o kodach

■ 1340	■ 7230	■ 1166	◆ 1758
■ 6120	■ 9170	■ 1188	▲ 1902
■ 6210	■ 91E0	■ 6177	
■ 6410	■ 1060	■ 6179	
■ 6510	■ 1084		





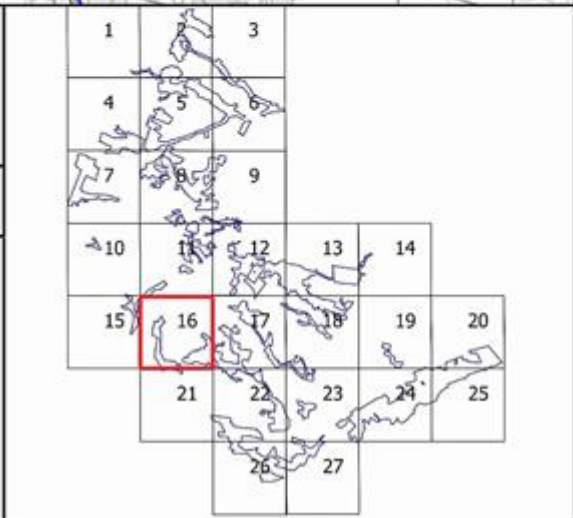
Mapa do załącznika nr 5
 Lokalizacja obszarów wdrażania działań ochronnych
 dla przedmiotów ochrony w obszarze Natura 2000
 Ostroja Szaniecko-Solecka PLH260034
 arkusz 16

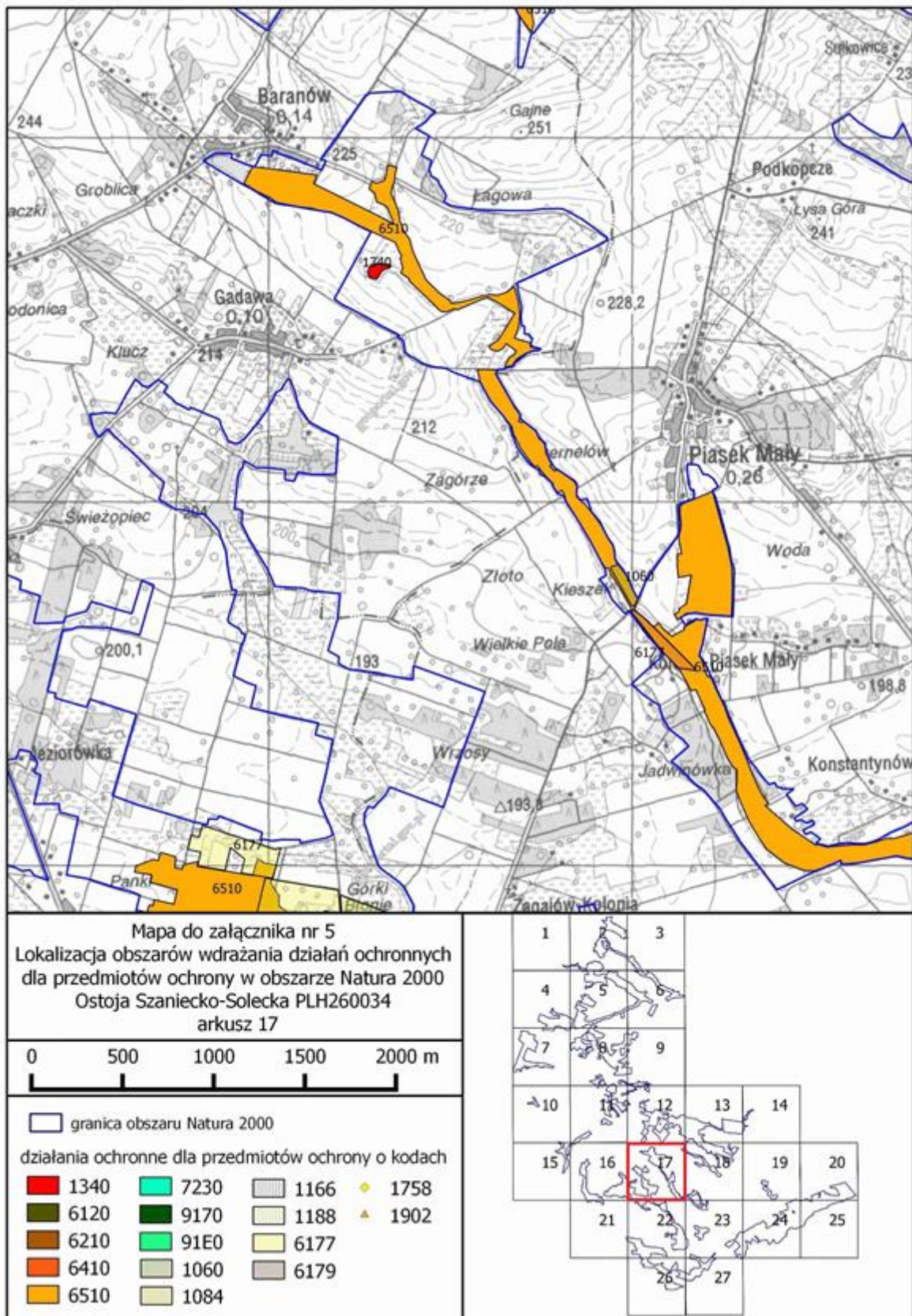
0 500 1000 1500 2000 m

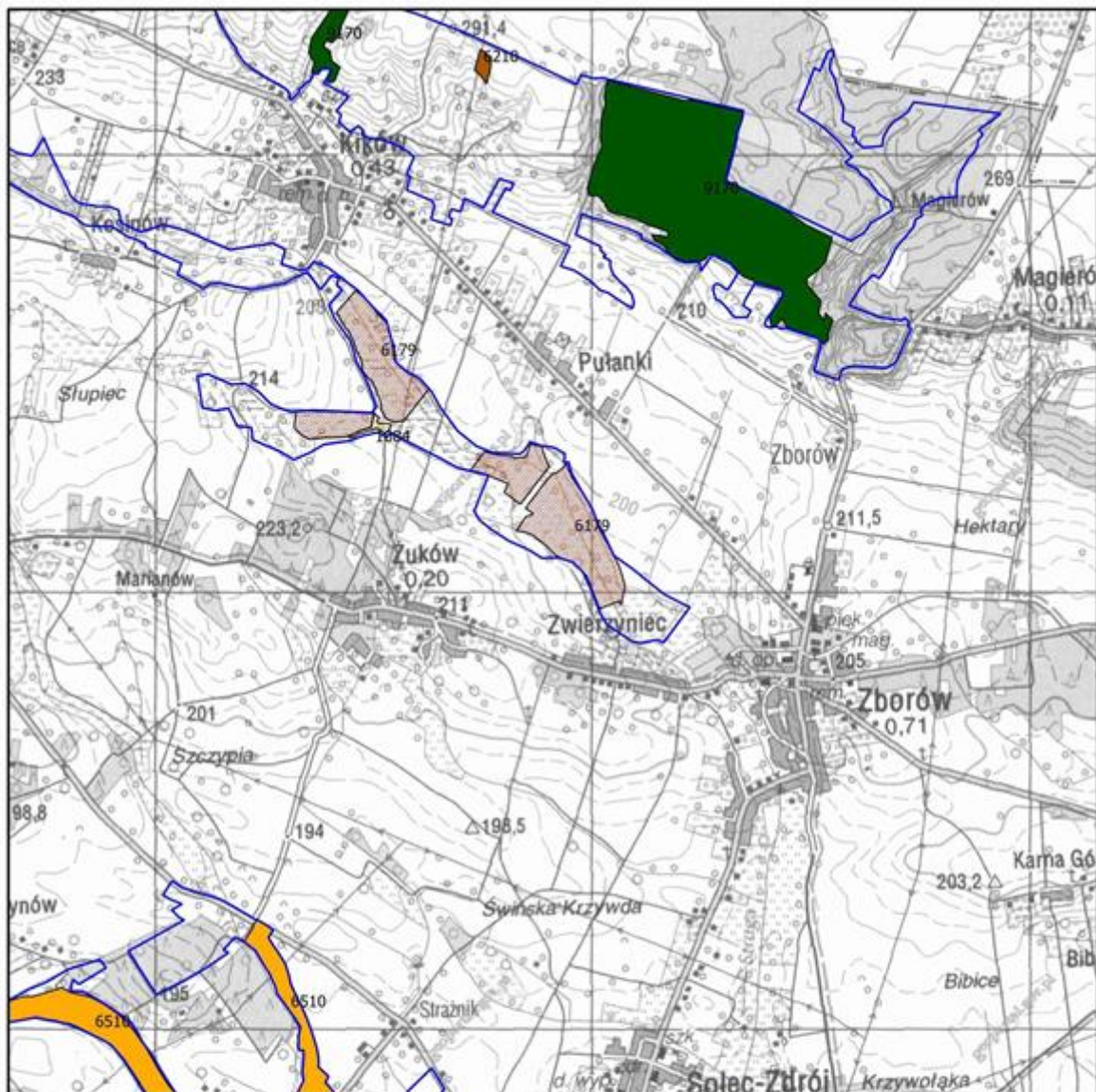
□ granica obszaru Natura 2000

działania ochronne dla przedmiotów ochrony o kodach


■ 1340	■ 7230	■ 1166	◆ 1758
■ 6120	■ 9170	■ 1188	▲ 1902
■ 6210	■ 91E0	■ 6177	
■ 6410	■ 1060	■ 6179	
■ 6510	■ 1084		



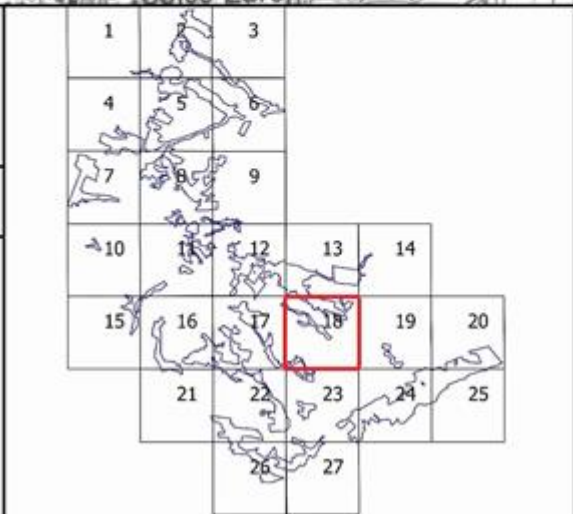


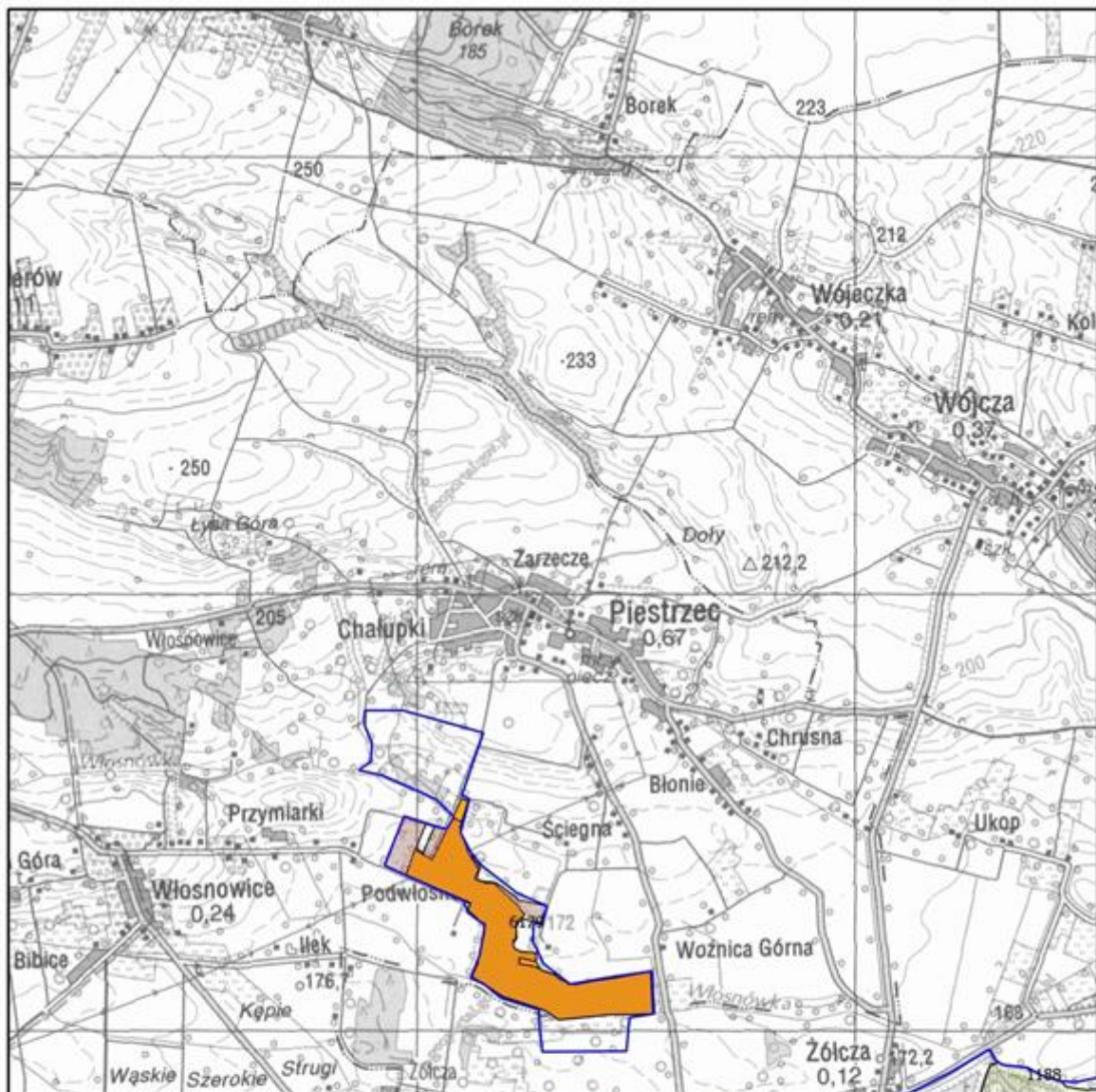


Mapa do załącznika nr 5
 Lokalizacja obszarów wdrażania działań ochronnych
 dla przedmiotów ochrony w obszarze Natura 2000
 Ostoja Szaniecko-Solecka PLH260034
 arkusz 18

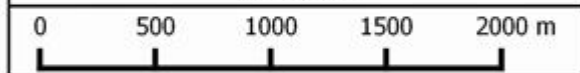


□ granica obszaru Natura 2000			
działania ochronne dla przedmiotów ochrony o kodach			
■ 1340	■ 7230	■ 1166	◆ 1758
■ 6120	■ 9170	■ 1188	▲ 1902
■ 6210	■ 91E0	■ 6177	
■ 6410	■ 1060	■ 6179	
■ 6510	■ 1084		





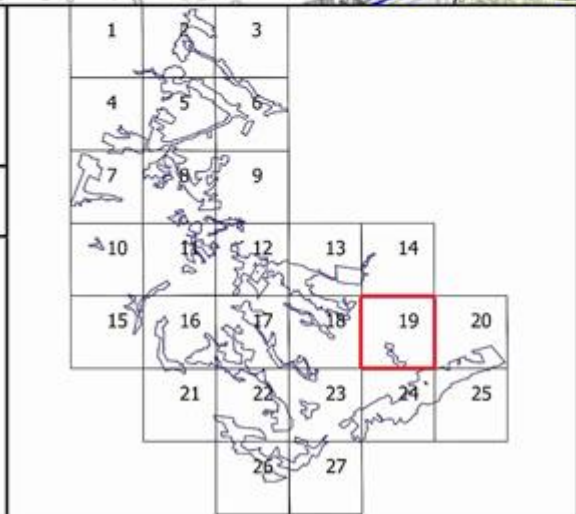
Mapa do załącznika nr 5
 Lokalizacja obszarów wdrażania działań ochronnych
 dla przedmiotów ochrony w obszarze Natura 2000
 Ostroja Szaniecko-Solecka PLH260034
 arkusz 19

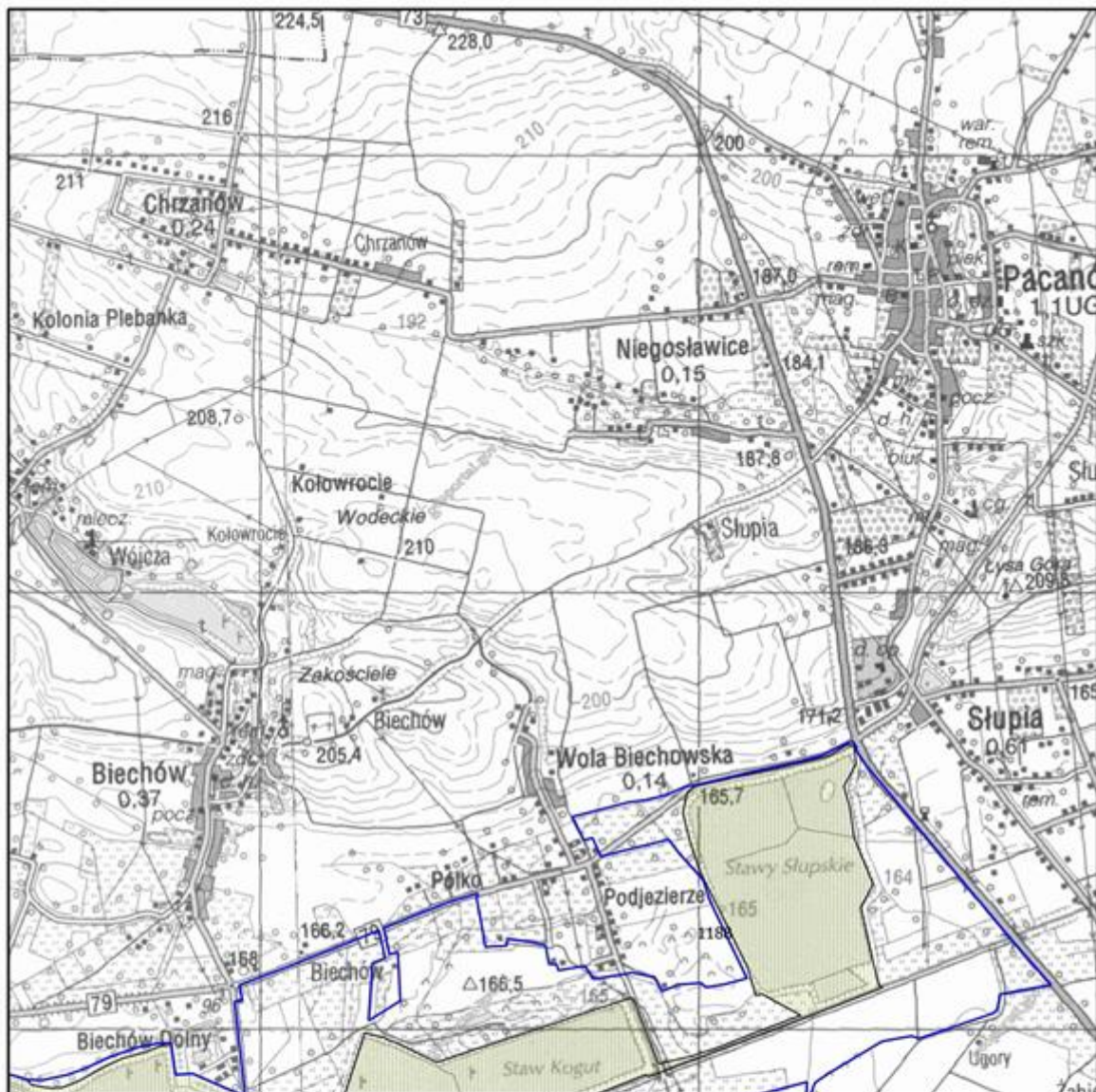


□ granica obszaru Natura 2000

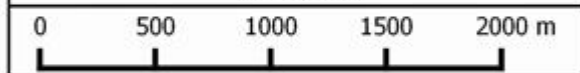
działania ochronne dla przedmiotów ochrony o kodach

1340	7230	1166	1758
6120	9170	1188	1902
6210	91E0	6177	
6410	1060	6179	
6510	1084		

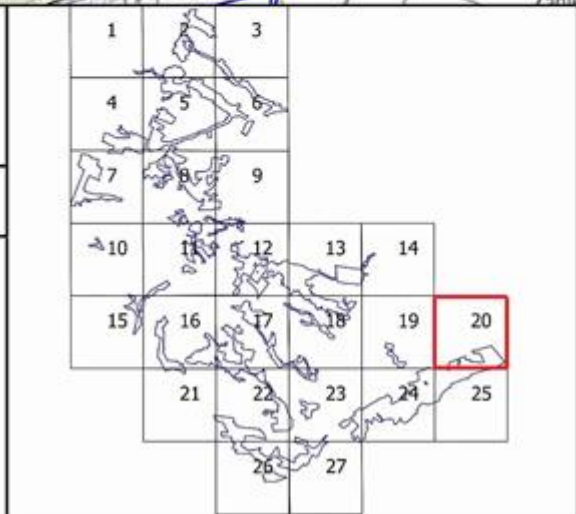




Mapa do załącznika nr 5
 Lokalizacja obszarów wdrażania działań ochronnych
 dla przedmiotów ochrony w obszarze Natura 2000
 Ostoja Szaniecko-Solecka PLH260034
 arkusz 20




□ granica obszaru Natura 2000			
działania ochronne dla przedmiotów ochrony o kodach			
■ 1340	■ 7230	■ 1166	◆ 1758
■ 6120	■ 9170	■ 1188	▲ 1902
■ 6210	■ 91E0	■ 6177	
■ 6410	■ 1060	■ 6179	
■ 6510	■ 1084		

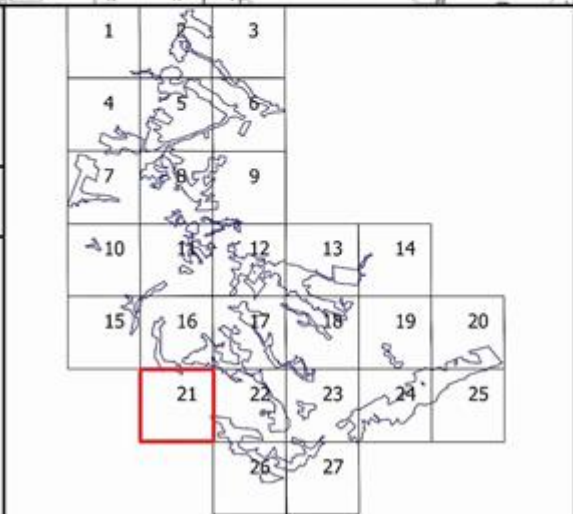


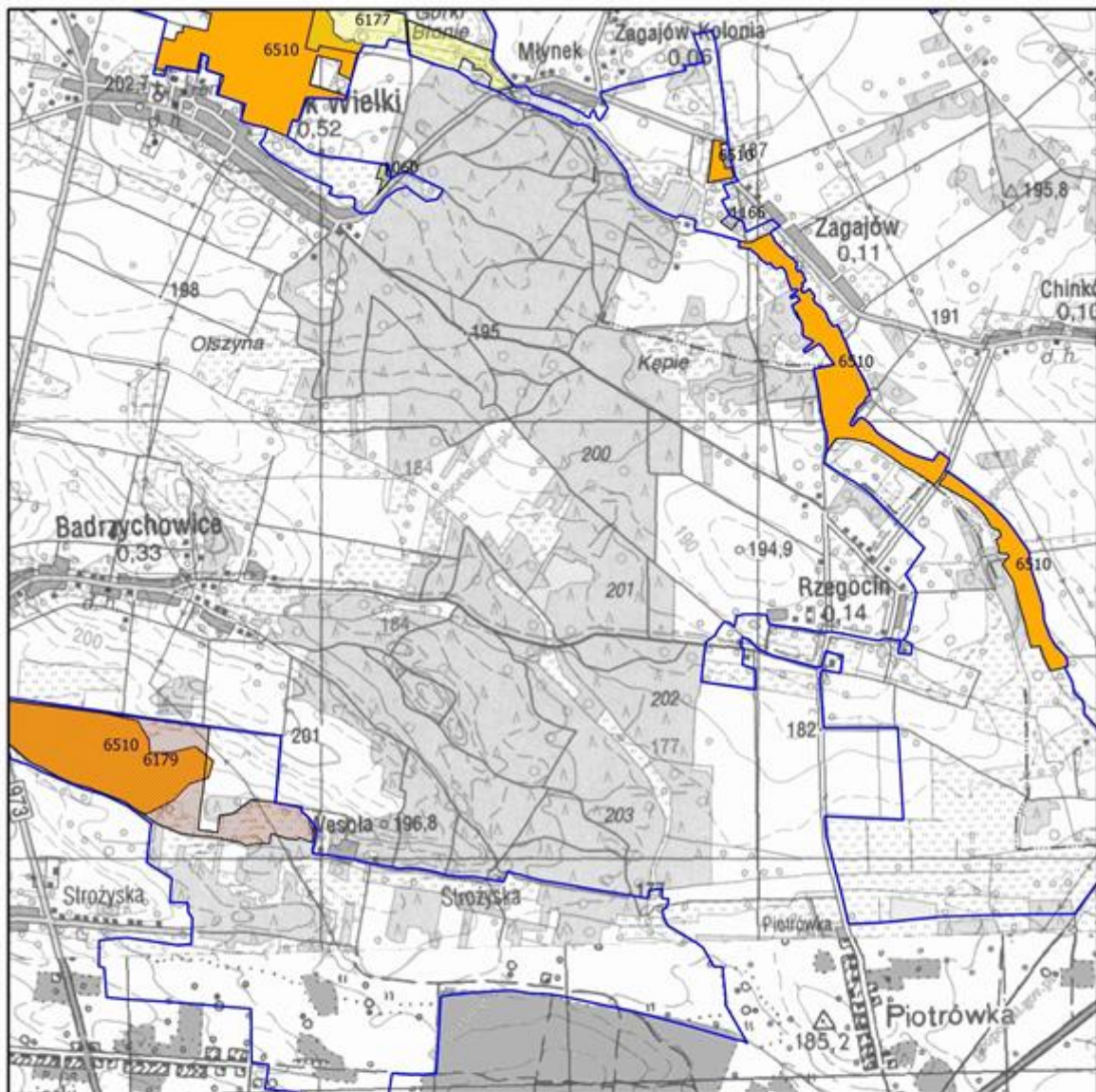


Mapa do załącznika nr 5
 Lokalizacja obszarów wdrażania działań ochronnych
 dla przedmiotów ochrony w obszarze Natura 2000
 Ostoja Szaniecko-Solecka PLH260034
 arkusz 21



□ granica obszaru Natura 2000			
działania ochronne dla przedmiotów ochrony o kodach			
■ 1340	■ 7230	■ 1166	◆ 1758
■ 6120	■ 9170	■ 1188	▲ 1902
■ 6210	■ 91E0	■ 6177	
■ 6410	■ 1060	■ 6179	
■ 6510	■ 1084		





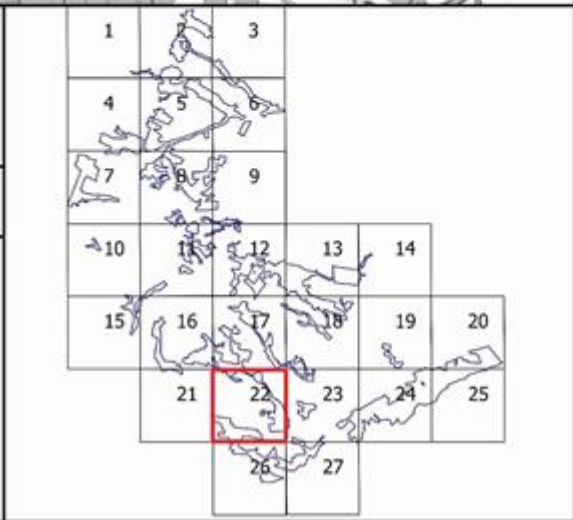
Mapa do załącznika nr 5
 Lokalizacja obszarów wdrażania działań ochronnych
 dla przedmiotów ochrony w obszarze Natura 2000
 Ostoja Szaniecko-Solecka PLH260034
 arkusz 22

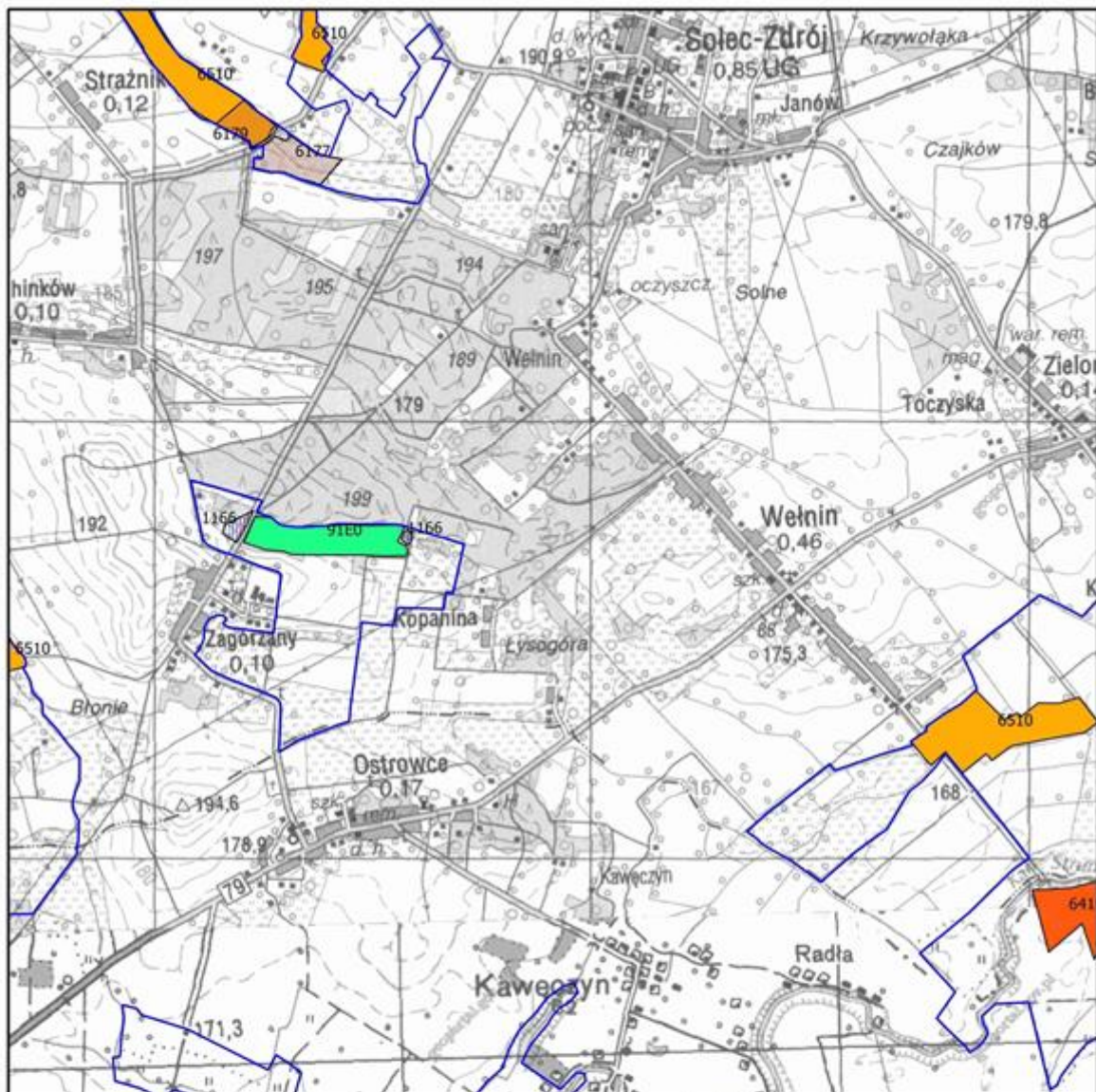
0 500 1000 1500 2000 m

□ granica obszaru Natura 2000


działania ochronne dla przedmiotów ochrony o kodach

■ 1340	■ 7230	■ 1166	◆ 1758
■ 6120	■ 9170	■ 1188	▲ 1902
■ 6210	■ 91E0	■ 6177	
■ 6410	■ 1060	■ 6179	
■ 6510	■ 1084		

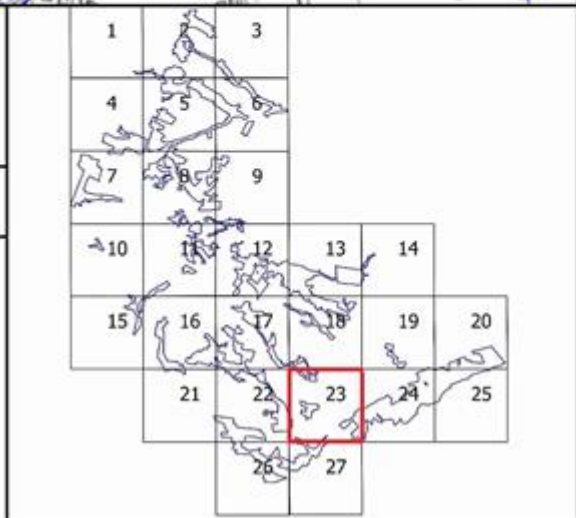


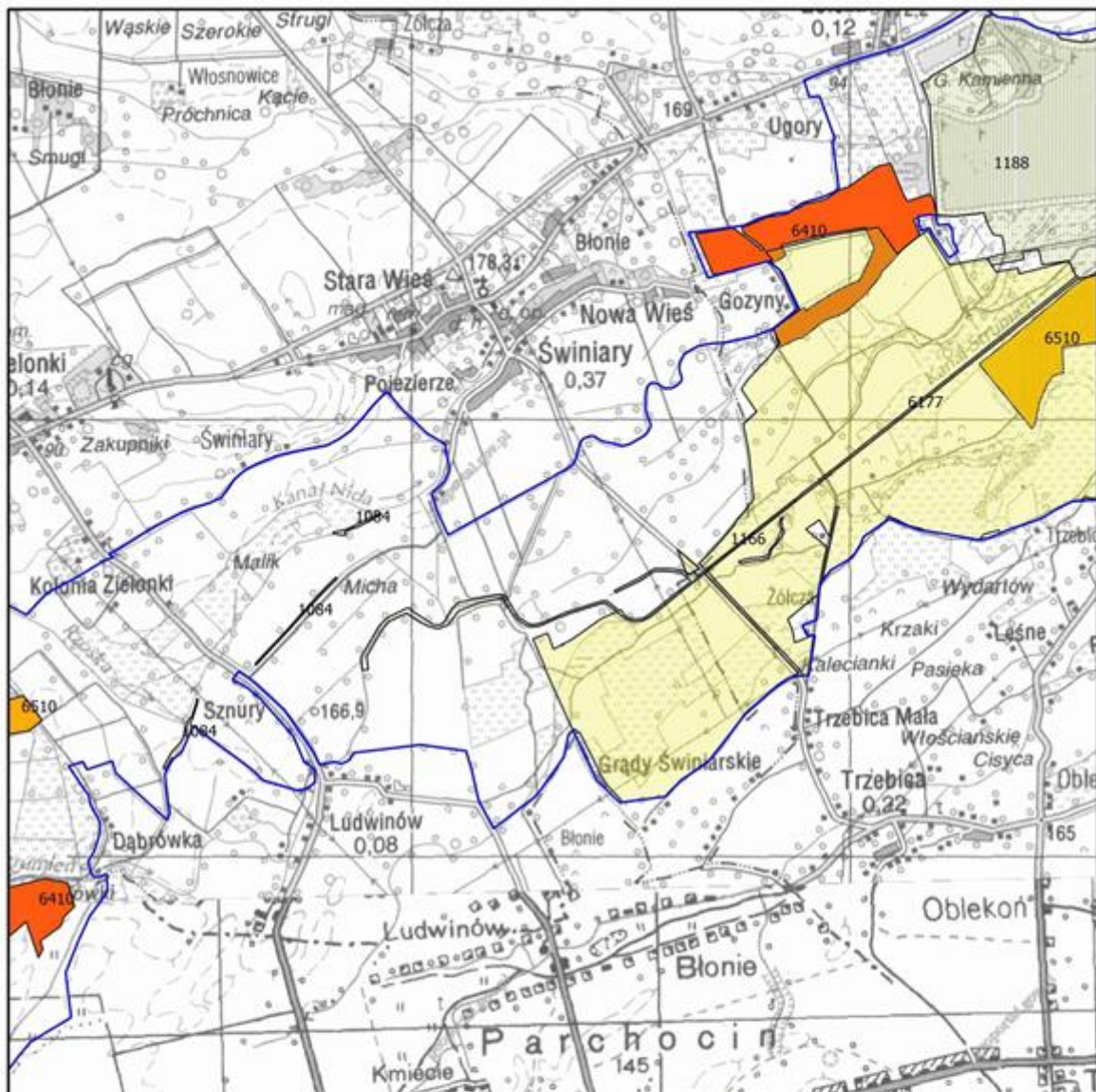


Mapa do załącznika nr 5
 Lokalizacja obszarów wdrażania działań ochronnych
 dla przedmiotów ochrony w obszarze Natura 2000
 Ostoja Szaniecko-Solecka PLH260034
 arkusz 23




□ granica obszaru Natura 2000			
działania ochronne dla przedmiotów ochrony o kodach			
■ 1340	■ 7230	■ 1166	◆ 1758
■ 6120	■ 9170	■ 1188	▲ 1902
■ 6210	■ 91E0	■ 6177	
■ 6410	■ 1060	■ 6179	
■ 6510	■ 1084		

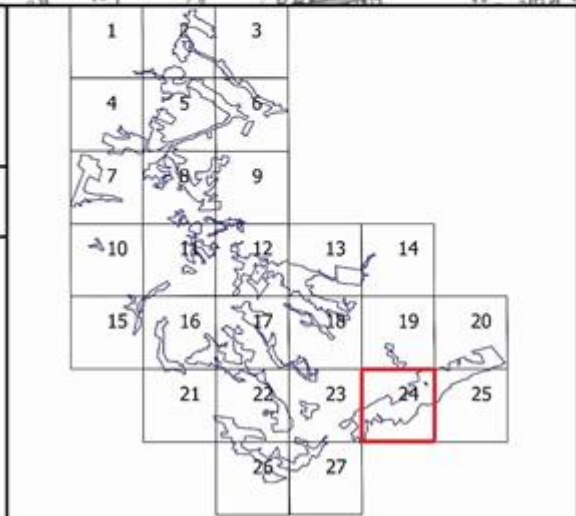


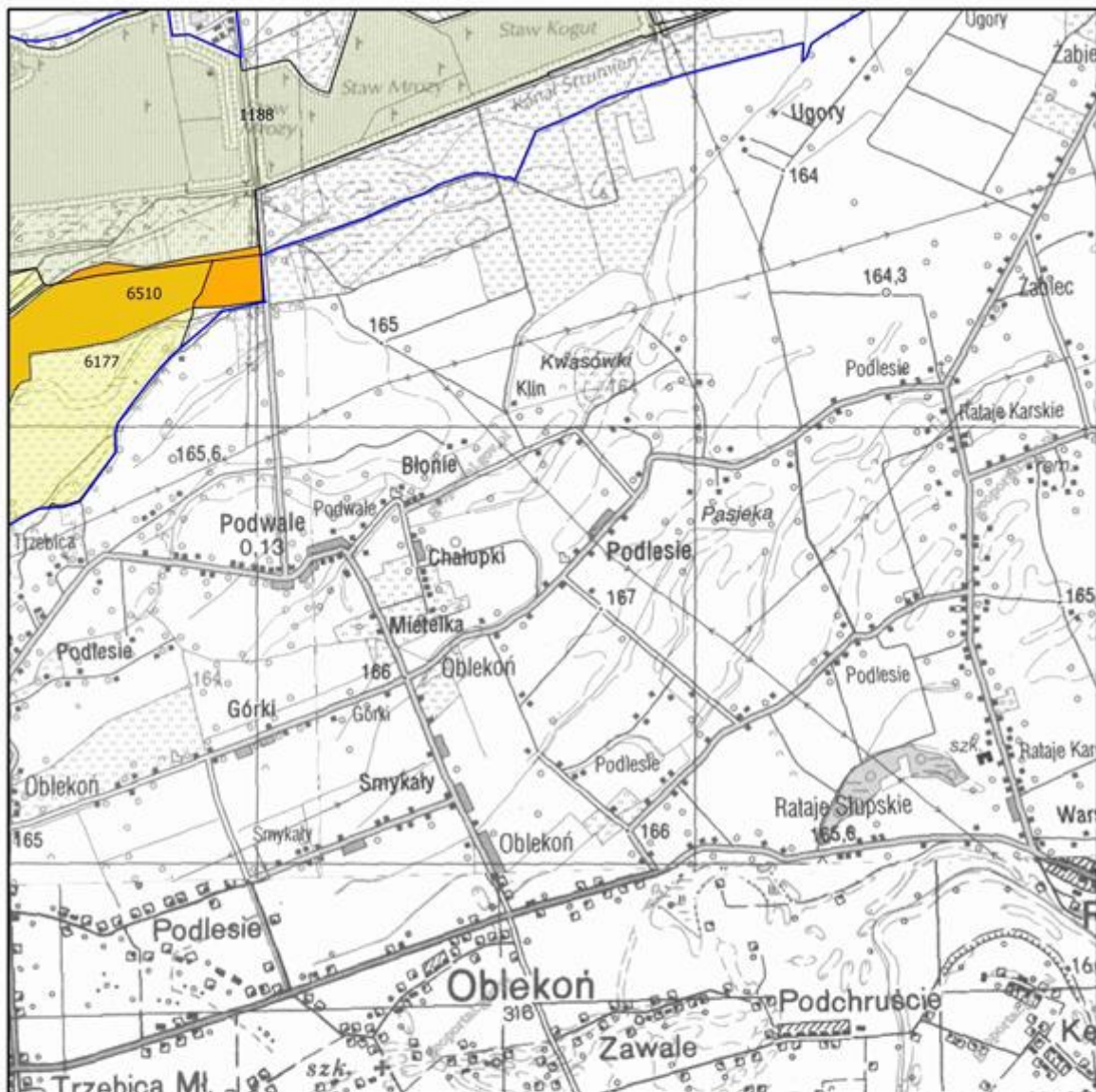


Mapa do załącznika nr 5
Lokalizacja obszarów wdrażania działań ochronnych
dla przedmiotów ochrony w obszarze Natura 2000
Ostoja Szaniecko-Solecka PLH260034
arkusz 24




□ granica obszaru Natura 2000			
działania ochronne dla przedmiotów ochrony o kodach			
■ 1340	■ 7230	■ 1166	◆ 1758
■ 6120	■ 9170	■ 1188	▲ 1902
■ 6210	■ 91E0	■ 6177	
■ 6410	■ 1060	■ 6179	
■ 6510	■ 1084		

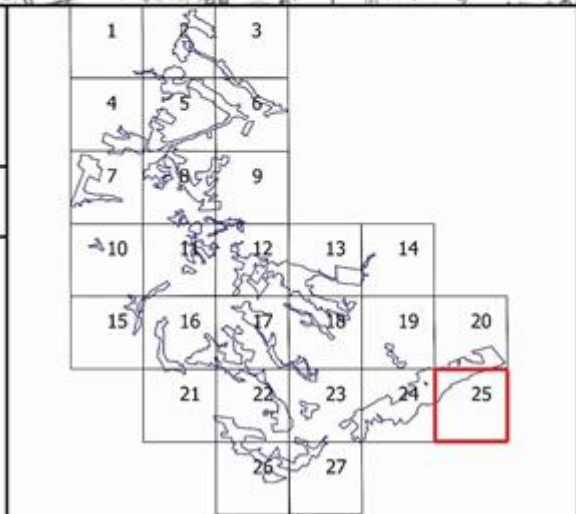


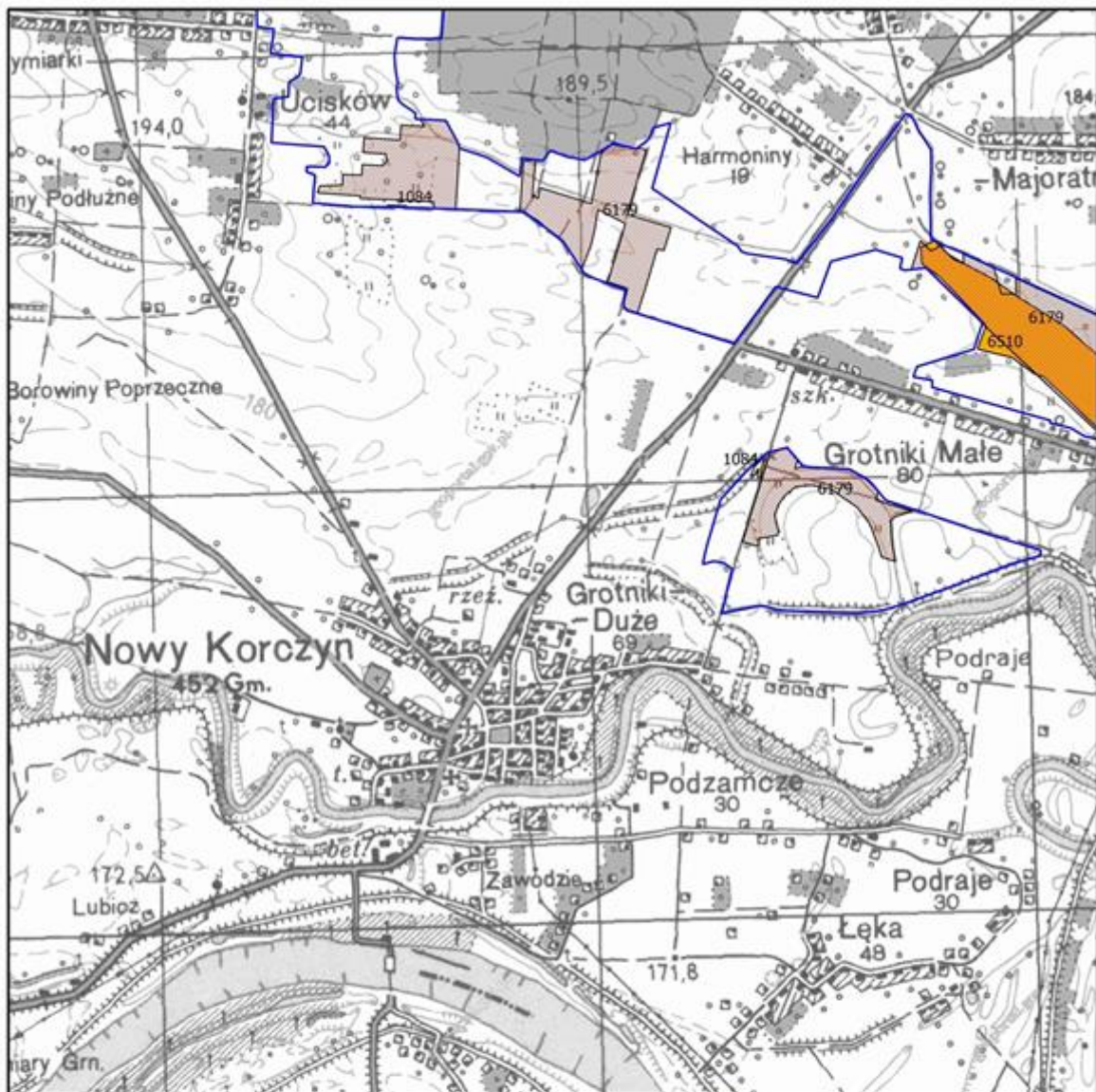


Mapa do załącznika nr 5
 Lokalizacja obszarów wdrażania działań ochronnych
 dla przedmiotów ochrony w obszarze Natura 2000
 Ostoja Szaniecko-Solecka PLH260034
 arkusz 25



□ granica obszaru Natura 2000			
działania ochronne dla przedmiotów ochrony o kodach			
■ 1340	■ 7230	■ 1166	◆ 1758
■ 6120	■ 9170	■ 1188	▲ 1902
■ 6210	■ 91E0	■ 6177	
■ 6410	■ 1060	■ 6179	
■ 6510	■ 1084		





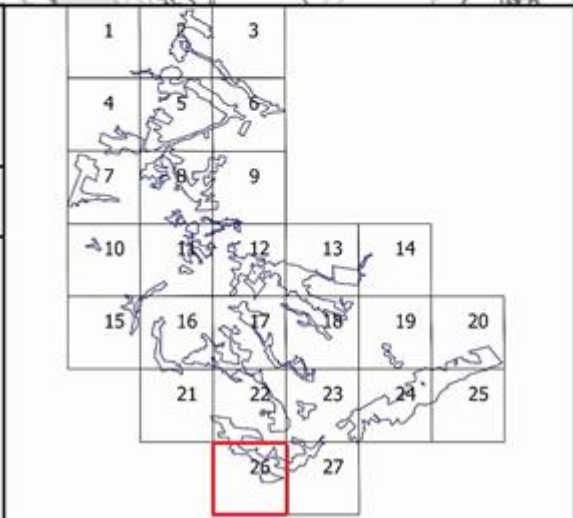
Mapa do załącznika nr 5
 Lokalizacja obszarów wdrażania działań ochronnych
 dla przedmiotów ochrony w obszarze Natura 2000
 Ostroja Szaniecko-Solecka PLH260034
 arkusz 26

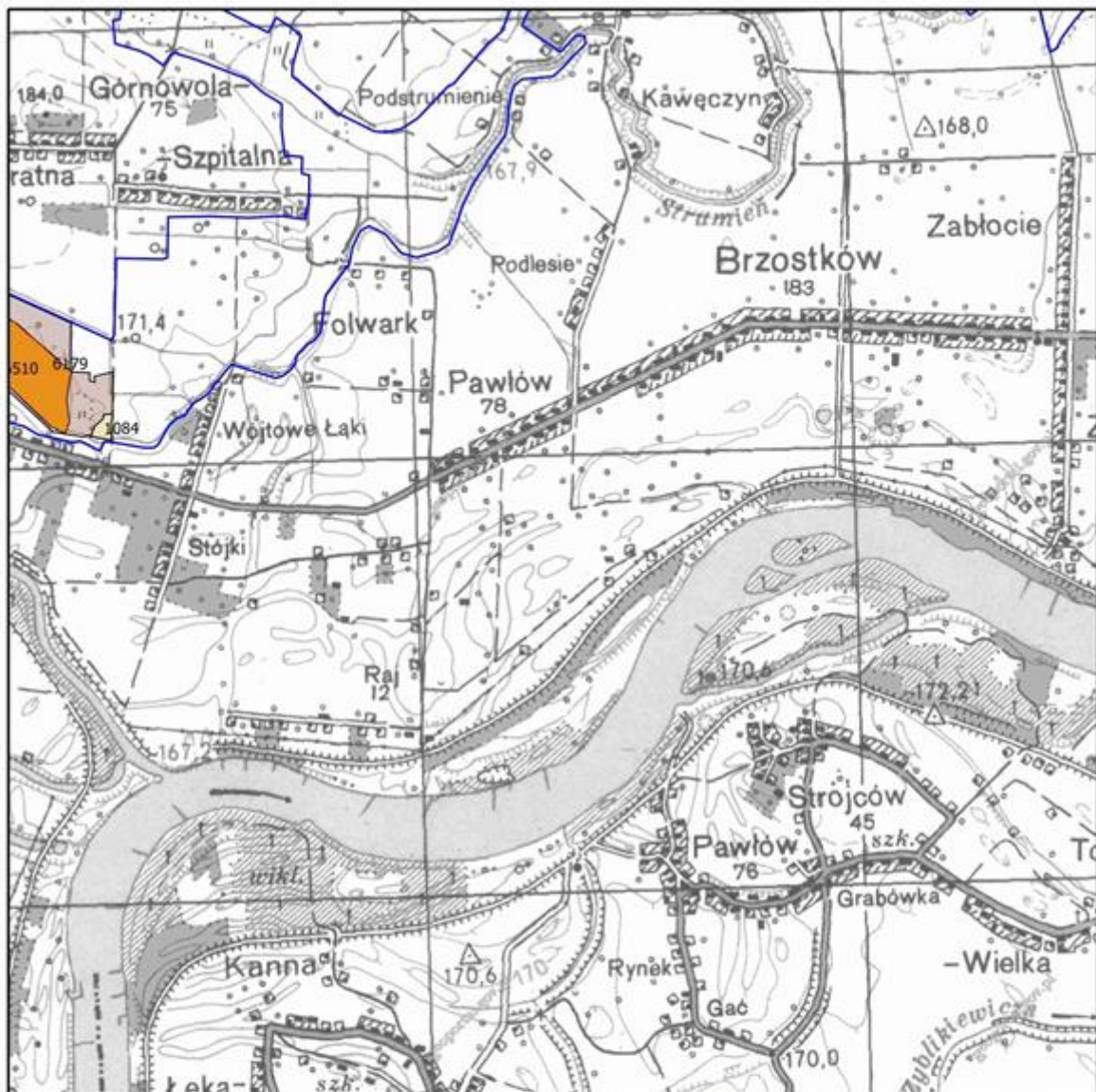
0 500 1000 1500 2000 m

□ granica obszaru Natura 2000


działania ochronne dla przedmiotów ochrony o kodach

■ 1340	■ 7230	■ 1166	◆ 1758
■ 6120	■ 9170	■ 1188	▲ 1902
■ 6210	■ 91E0	■ 6177	
■ 6410	■ 1060	■ 6179	
■ 6510	■ 1084		

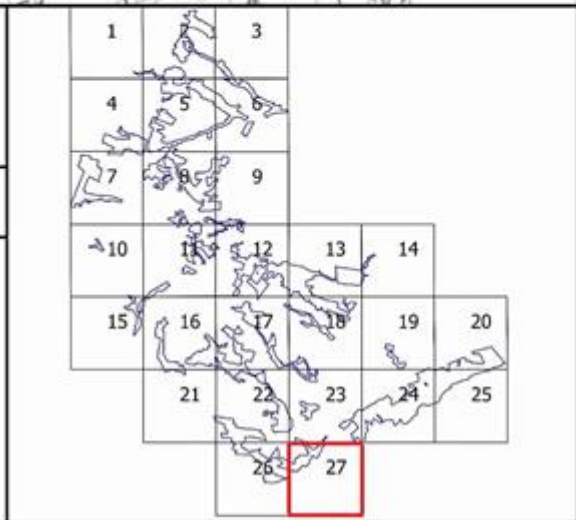




Mapa do załącznika nr 5
 Lokalizacja obszarów wdrażania działań ochronnych
 dla przedmiotów ochrony w obszarze Natura 2000
 Ostroja Szaniecko-Solecka PLH260034
 arkusz 27



□ granica obszaru Natura 2000			
działania ochronne dla przedmiotów ochrony o kodach			
■ 1340	■ 7230	■ 1166	◆ 1758
■ 6120	■ 9170	■ 1188	▲ 1902
■ 6210	■ 91E0	■ 6177	
■ 6410	■ 1060	■ 6179	
■ 6510	■ 1084		



§ 2. Zarządzenie wchodzi w życie z dniem następującym po dniu ogłoszenia w Dzienniku Urzędowym Województwa Świętokrzyskiego.

Regionalny Dyrektor
Ochrony Środowiska
w Kielcach

Waldemar Pietrasik

¹⁾Zmiany tekstu jednolitego wymienionej ustawy zostały ogłoszone w Dz.U. z 2013r. poz. 628 i 842 oraz z 2014r. poz. 805, 850, 1002 i 1101.