

## Spis treści

1.	Wyższe stawki płatności ONW (ONW 8 i ONW 9) - informacje.....	2
2.	Instrukcja postępowania w aplikacji eWniosekPlus .....	4
2.1.	Rolnik – konie .....	5
2.2.	Małżonek rolnika – konie .....	7
2.3.	Małżonek rolnika – bydło, kozy, owce .....	9
3.	Jak wyliczyć obsadę zwierząt w przeliczeniu na duże jednostki przeliczeniowe na hektar [DJP/ha]? .....	11
3.1.	Wyliczenie średniego DJP w okresie 15 marca – 30 września.....	11
3.2.	Wyliczenie obsady zwierząt w przeliczeniu na duże jednostki przeliczeniowe na hektar [DJP/ha] .....	16

## 1. Wyższe stawki płatności ONW (ONW 8 i ONW 9) - informacje

Obszar objęty wyższą stawką płatności ONW dotyczy gruntów położonych na obszarach:

- **ONW typ górski (ONW 9)**
- **ONW typ specyficzny strefa II, w których co najmniej 50% powierzchni użytków rolnych jest położonych powyżej 350 m n.p.m. (część ONW 8).** Wykaz obszarów ONW zaliczonych do typu specyficznego strefy II, w których co najmniej 50% powierzchni użytków rolnych jest położonych powyżej 350 m n.p.m. określony został w Tabeli nr 2 w załączniku do rozporządzenia Ministra Rolnictwa i Rozwoju Wsi z dnia 4 czerwca 2019 r. zmieniającego rozporządzenie w sprawie szczegółowych warunków i trybu przyznawania pomocy finansowej w ramach działania „Płatności dla obszarów z ograniczeniami naturalnymi lub innymi szczególnymi ograniczeniami” objętego Programem Rozwoju Obszarów Wiejskich na lata 2014–2020 (Dz. U. poz. 1112).

Stawki płatności poszczególnych stref ONW, przedstawia poniższa tabela:

Typ ONW	Płatność PLN/ha/rok	
ONW z ograniczeniami naturalnymi strefa I	179	
ONW z ograniczeniami naturalnymi strefa II	264	
ONW typ specyficzny strefa I (niekorzystne warunki o walorach przyrodniczo-turystycznych)	179	
ONW typ specyficzny strefa II	264 / 550 <sup>1)</sup>	
ONW typ górski	450 / 750 <sup>2)</sup>	
ONW płatność przejściowa <sup>3)</sup>	rok 2019	rok 2020
	80% stawki płatności ONW w PROW 2007-2013	25 EUR/ha

<sup>1)</sup> Stawka obowiązuje na obszarze ONW typu specyficznego strefy II w którym co najmniej 50% powierzchni użytków rolnych jest położonych powyżej 350 m n.p.m., jeżeli rolnik jest posiadaczem zwierząt gatunków: bydło, kozy, owce lub konie, których liczba w przeliczeniu na DJP wynosi co najmniej 0,5 DJP na hektar wszystkich użytków rolnych zadeklarowanych przez tego rolnika we wniosku o przyznanie płatności.

<sup>2)</sup> Stawka obowiązuje, jeżeli rolnik jest posiadaczem zwierząt gatunków: bydło, kozy, owce lub konie, których liczba w przeliczeniu na DJP wynosi co najmniej 0,5 DJP na hektar wszystkich użytków rolnych zadeklarowanych przez tego rolnika we wniosku o przyznanie płatności.

<sup>3)</sup> Płatność dla obszarów, które na skutek nowych kryteriów delimitacji utraciły status ONW typ nizinny. Dla takich obszarów przewidziano możliwość zastosowania wsparcia przejściowego w latach 2019-2020 w postaci degresywnych płatności w 2019 roku od poziomu nie wyższego niż 80% średniej płatności ONW w PROW 2007-2013, a kończąc w 2020 r. na poziomie 25 EUR/ha. Wsparcie to dotyczy tylko obszarów, które dotychczas były kwalifikowane jako ONW typ nizinny strefa I albo II – nie dotyczy ONW typ specyficzny albo ONW typ górski.

Warunek otrzymania płatności liczonej według wyższej stawki płatności:

- ➔ **minimalna obsada zwierząt trawożernych, w przeliczeniu na duże jednostki przeliczeniowe (DJP) co najmniej 0,5 DJP na 1 ha wszystkich użytków rolnych zadeklarowanych we wniosku o przyznanie płatności**

### Uwaga!!!

W przypadku, gdy w okresie od dnia 15 marca do dnia 30 września 2019 r. **rolnik** posiadał **zarejestrowane w bazie IRZ bydło, kozy lub owce** obsada w dużych jednostkach przeliczeniowych na hektar (DJP/ha) zostanie przez ARiMR wyliczona automatycznie na podstawie danych posiadanych przez ARiMR.

Jeżeli rolnik w okresie od dnia 15 marca do dnia 30 września 2019 r. posiadał **konie**, aby ARiMR mogła uwzględnić je w procesie wyliczenia DJP/ha konieczne jest dostarczenie Zaświadczenia wydanego przez podmiot prowadzący rejestr koniowatych, na którym zostaną wskazane konkretne sztuki zwierząt.

Jeżeli **małżonek rolnika** w okresie od dnia 15 marca do dnia 30 września 2019 r. posiadał bydło, kozy, owce lub konie i rolnik chce, aby sztuki te były uwzględnione w procesie wyliczenia **DJP/ha** konieczne jest wskazanie zwierząt, dla których małżonek rolnika wyraził na to zgodę, dla koni dodatkowo wymagane jest dostarczenie Zaświadczenia wydanego przez podmiot prowadzący rejestr koniowatych.

Zaświadczenie wydane przez podmiot prowadzący rejestr koniowatych należy dostarczyć do ARiMR do dnia **31 października 2019 r.**

Oświadczenie o wyrażeniu zgody na przyznanie płatności ONW z uwzględnieniem zwierząt, będących w posiadaniu małżonka należy złożyć do dnia wydania decyzji w sprawie przyznania płatności ONW, jednakże zaleca się złożenie Oświadczenia do dnia **31 października 2019**

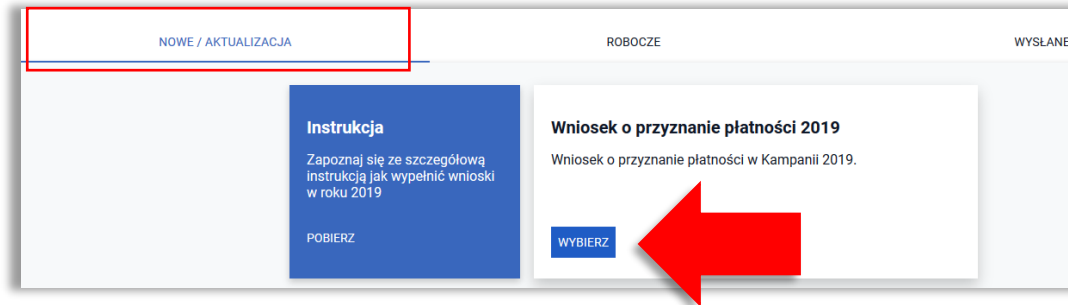
Aby obsada koni w gospodarstwie była liczona przez cały okres referencyjny tj. do 30 września 2019 r. zaleca się dostarczenie Zaświadczenia wydanego przez podmiot prowadzący rejestr koniowatych wydanego po 30 września 2019 r.

Szczegóły znajdują się na stronie internetowej ARiMR <https://www.arimr.gov.pl/pomoc-unijna/prow-2014-2020/dzialanie-13-platnosci-dla-obszarow-z-ograniczeniami-naturalnymi-lub-innymi-szczegolnymi-ograniczeniami-tzw-platnosc-onw-podstawowe-informacje/platnosci-onw-2019.html>

## 2. Instrukcja postępowania w aplikacji eWniosekPlus

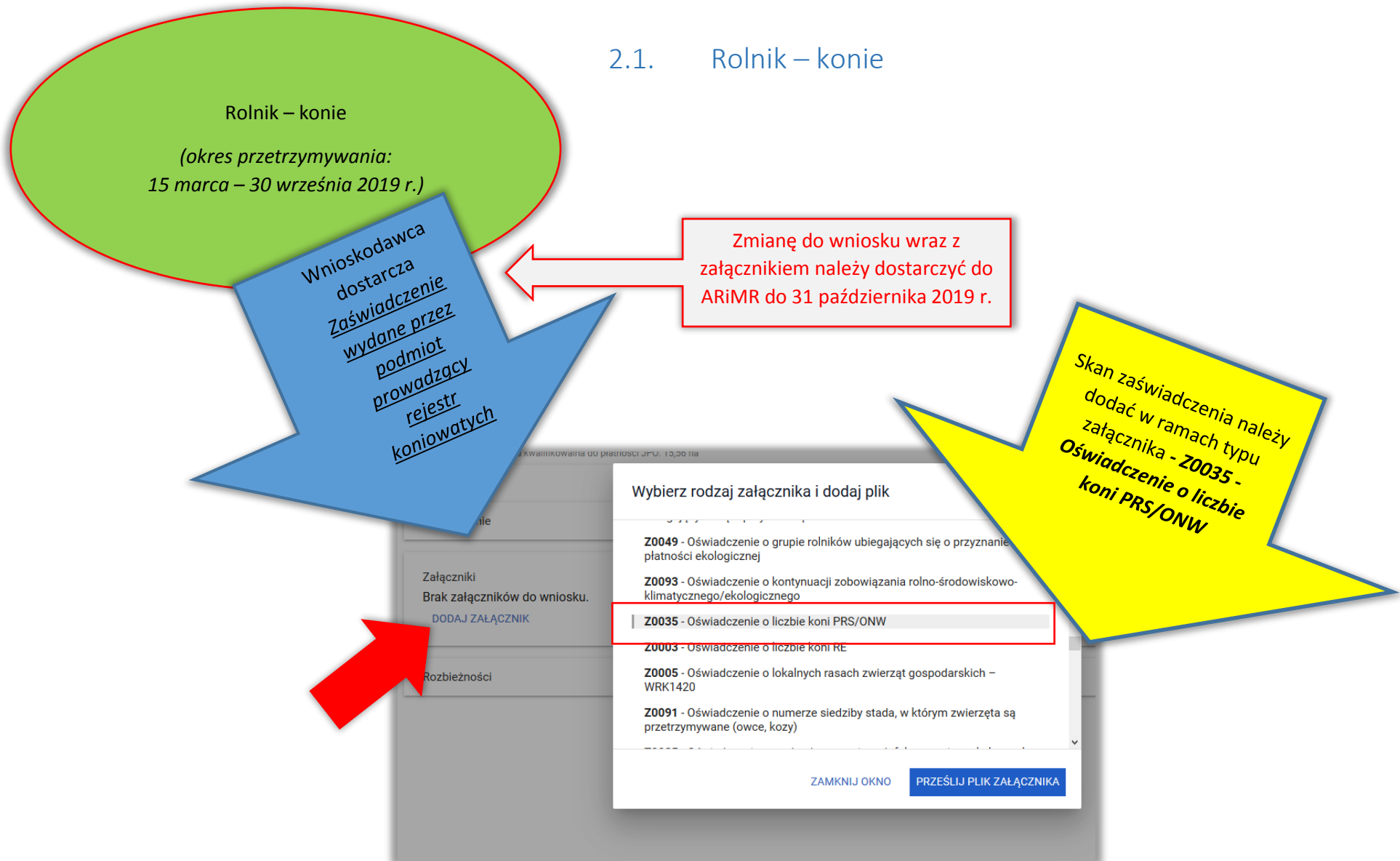
W celu dostarczenia do ARiMR załączników, w aplikacji eWniosekPlus należy wystąpić Zmianę do wniosku z odpowiednim załącznikiem/załącznikami.

- Należy zalogować się do aplikacji i utworzyć nowy wniosek w zakładce **NOWE / AKTUALIZACJA**.



- Następnie należy w sekcji Załączniki dodać skan odpowiednich dokumentów w ramach załączników Z0035 - Oświadczenie o liczbie koni PRS/ONW i Z0036 - Oświadczenie o zwierzętach współmałżonka PRS/ONW, o ile mają być uwzględnione zwierzęta zarejestrowane przez współmałżonka.
- Następnie, po sprawdzeniu, czy dane we wniosku są zgodne ze stanem faktycznym, należy ponownie wystąpić wniosek do ARiMR. Wyświetli się on ze statusem „Przyjęty” w zakładce WYSŁANE, jako Zmiana do wniosku.

## 2.1. Rolnik – konie



☰ Kreator wniosku o płatności 2019

WNIOSEK

Płatności

Działki referencyjne  
Całkowita powierzchnia kwalifikowalna do płatności JPO: 15,56 ha

Działki rolne

Zazielenienie

Załączniki

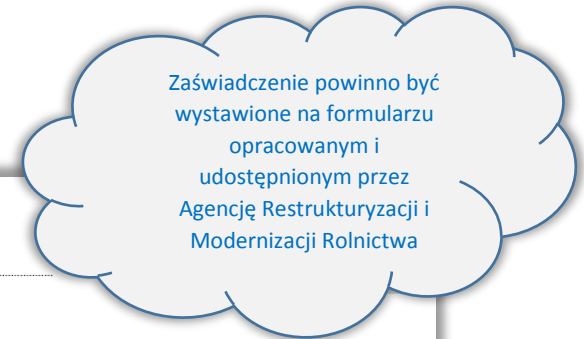

📎 zaświadczenie konie.pdf 🗑️

Z0035 - Oświadczenie o liczbie koni PRS/ONW

DODAJ ZAŁĄCZNIK

Rozbieżności

Po dołączeniu skanu zaświadczenia należy wysłać do ARiMR Zmianę do wniosku.



Zaświadczenie powinno być wystawione na formularzu opracowanym i udostępnionym przez Agencję Restrukturyzacji i Modernizacji Rolnictwa

Podmiot prowadzący rejestr

**ZAŚWIADCZENIE<sup>1)</sup>**

Zaświadcza się, że Pan/Pani/pełna nazwa podmiotu<sup>2),3)</sup> .....

.....  
*Imię i nazwisko rolnika / małżonka rolnika / pełna nazwa podmiotu<sup>2)</sup>*

zamieszkały/a.....  
*miejsce zamieszkania i adres rolnika / małżonka rolnika / siedziba i adres podmiotu<sup>2)</sup>*

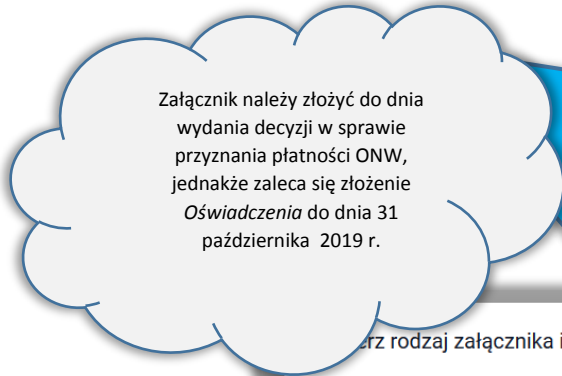
numer PESEL....., albo kod kraju, numer paszportu lub innego dokumentu tożsamości<sup>4)</sup>....., albo REGON<sup>5)</sup>.....

był/a, posiadaczem niżej wymienionych koni, co potwierdza wpis lub zgłoszenie tych zwierząt do rejestru koniowatych, o którym mowa w przepisach o systemie identyfikacji i rejestracji zwierząt<sup>6)</sup>:

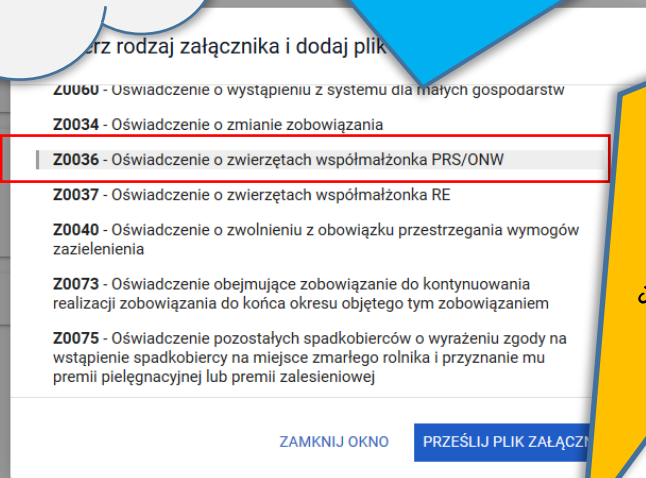
Lp.	Numer identyfikacyjny konia <sup>7)</sup>	Data urodzenia konia <sup>8)</sup>	Okres posiadania konia przez rolnika wnioskującego o wydanie zaświadczenia	
			Data przybycia zwierzęcia <sup>9)</sup>	Data wybycia zwierzęcia <sup>9)</sup>

.....  
*Data i podpis osoby/osób upoważnionej/ych do reprezentowania podmiotu*

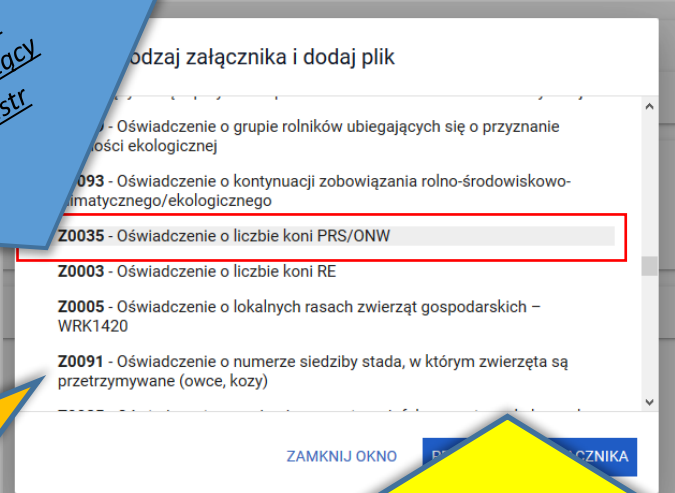
## 2.2. Małżonek rolnika – konie



Wnioskodawca dostarcza również *Oświadczenie o wyrażeniu zgody na przyznanie płatności ONW z uwzględnieniem zwierząt, będących w posiadaniu małżonka*



Skan zaświadczenia należy dodać w ramach typu załącznika - Z0036 - Oświadczenie o zwierzętach współmałżonka PRS/ONW



Skan zaświadczenia należy dodać w ramach typu załącznika - Z0035 - Oświadczenie o liczbie koni PRS/ONW

☰ Kreator wniosku o płatności 2019

WNIOSEK

**Płatności**

**Działki referencyjne**  
Całkowita powierzchnia kwalifikowalna do płatności JPO: 15,56 ha

**Działki rolne**

**Zazielenienie**

**Załączniki**

- ☰ zaświadczenie konie małżonek.pdf 🗑️
- Z0035 - Oświadczenie o liczbie koni PRS/ONW
- ☰ Oświadczenie o wyrażeniu zgody na przyznanie płatności ONW z uwzględnieniem zwierząt, będących w posiadaniu małżonka.pdf 🗑️
- Z0036 - Oświadczenie o zwierzętach współmałżonka PRS/ONW

[DODAJ ZAŁĄCZNIK](#)

**Rozbieżności**

Po dołączeniu skanów zaświadczenia oraz oświadczenia małżonka należy wysłać do ARiMR Zmianę do wniosku.

O-2/397

.....  
*Imię i nazwisko małżonka rolnika*

.....  
*PESEL/kod kraju, numer paszportu lub innego dokumentu tożsamości<sup>1)</sup> małżonka wnioskodawcy*

.....  
*Numer identyfikacyjny małżonka rolnika<sup>2)</sup>*

.....  
Numer dokumentu (wypełnia pracownik ARiMR)

.....  
Znak sprawy (wypełnia pracownik ARiMR)

**OŚWIADCZENIE<sup>3)</sup>**  
o wyrażeniu zgody na przyznanie płatności ONW z uwzględnieniem zwierząt, będących w posiadaniu małżonka

Oświadczam, że wyrażam zgodę na przyznanie płatności dla obszarów z ograniczeniami naturalnymi lub innymi szczególnymi ograniczeniami (płatności ONW) z uwzględnieniem niżej wymienionych zwierząt<sup>4)</sup>, będących w moim posiadaniu:

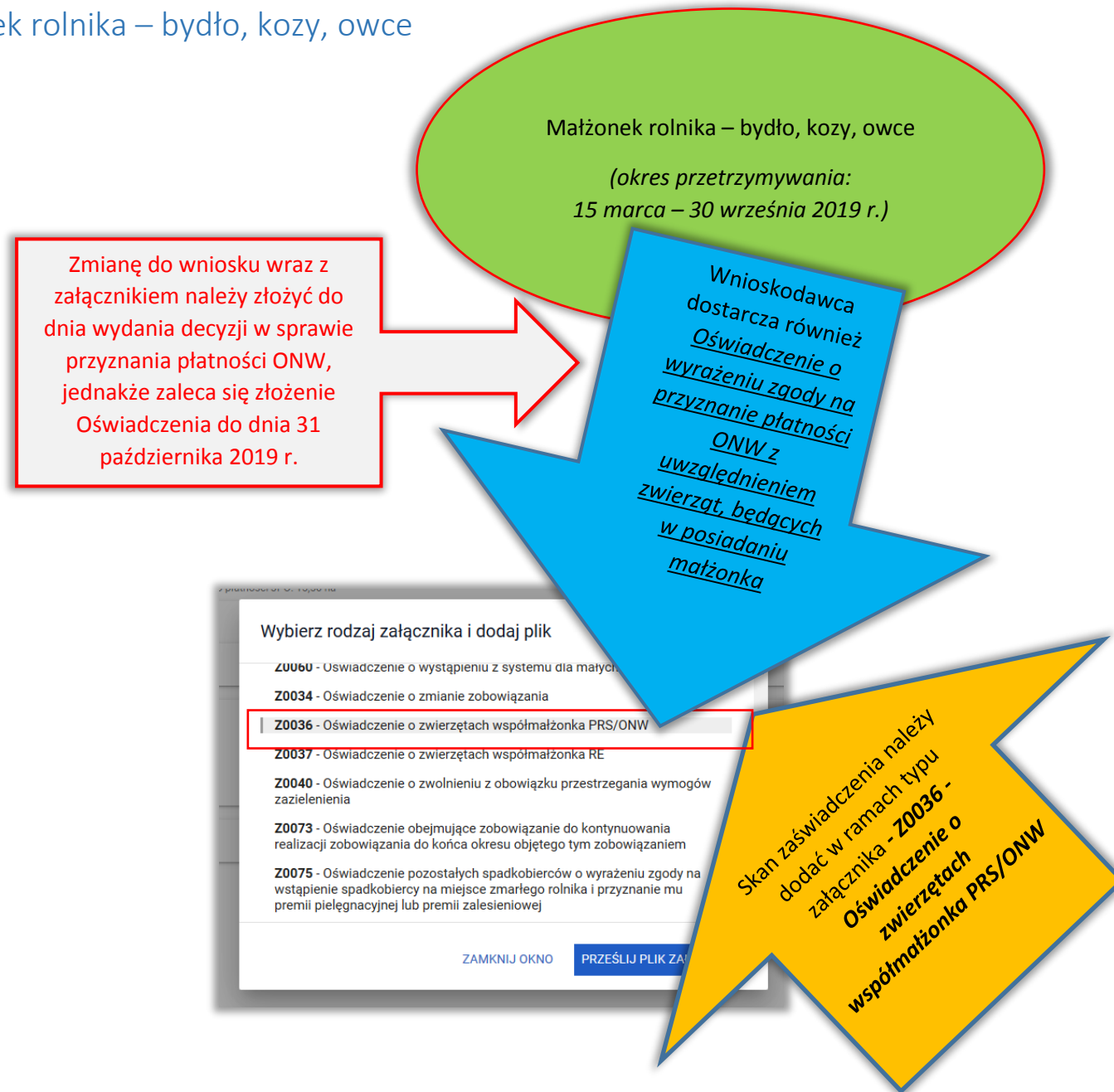
Lp.	Numer identyfikacyjny zwierzęcia <sup>5)</sup>	Lp.	Numer identyfikacyjny zwierzęcia <sup>5)</sup>

**UWAGA**

Na Oświadczeniu o wyrażeniu zgody na przyznanie płatności ONW z uwzględnieniem zwierząt, będących w posiadaniu małżonka należy wpisać numery zwierząt objętych zgodą małżonka.



### 2.3. Małżonek rolnika – bydło, kozy, owce



☰ Kreator wniosku o płatności 2019

WNIOSEK

Płatności

Działki referencyjne  
Całkowita powierzchnia kwalifikowalna do płatności JPO: 15,56 ha

Działki rolne

Zazielenienie

Załączniki

📎 Oświadczenie o wyrażeniu zgody na przyznanie płatności ONW z uwzględnieniem zwierząt, będących w posiadaniu małżonka.pdf  
Z0036 - Oświadczenie o zwierzętach współmałżonka PRS/ONW

[DODAJ ZAŁĄCZNIK](#)

Rozbieżności

Po dołączeniu skanu  
oświadczenia  
małżonka należy  
wysłać do ARiMR  
Zmianę do wniosku.

Imię i nazwisko małżonka rolnika

Numer dokumentu (wypełnia pracownik ARiMR)

PESEL/kod kraju, numer paszportu lub innego  
dokumentu tożsamość<sup>1)</sup> małżonka wnioskodawcy

Znak sprawy (wypełnia pracownik ARiMR)

Numer identyfikacyjny małżonka rolnika<sup>2)</sup>

O-2/397

**OŚWIADCZENIE<sup>3)</sup>**  
o wyrażeniu zgody na przyznanie płatności ONW z uwzględnieniem zwierząt,  
będących w posiadaniu małżonka

Oświadczam, że wyrażam zgodę na przyznanie płatności dla obszarów z ograniczeniami naturalnymi lub innymi szczególnymi ograniczeniami (płatności ONW) z uwzględnieniem niżej wymienionych zwierząt<sup>4)</sup>, będących w moim posiadaniu:

Lp.	Numer identyfikacyjny zwierzęcia <sup>5)</sup>	Lp.	Numer identyfikacyjny zwierzęcia <sup>5)</sup>

**UWAGA**

Na Oświadczeniu o wyrażeniu zgody na przyznanie płatności ONW z uwzględnieniem zwierząt, będących w posiadaniu małżonka należy wpisać numery zwierząt objętych zgodą małżonka.

### 3. Jak wyliczyć obsadę zwierząt w przeliczeniu na duże jednostki przeliczeniowe na hektar [DJP/ha]?

W celu sprawdzenia czy rolnik spełnia warunek do uzyskania wyższej stawki płatności ONW konieczne jest wyliczenie obsady zwierząt w gospodarstwie w przeliczeniu na duże jednostki przeliczeniowe na hektar [DJP/ha]. Obsada liczona jest jako średnie DJP dla okresu referencyjnego, natomiast powierzchnia gospodarstwa jest zgodna z deklaracją rolnika we wniosku o przyznania płatności obszarowych (zadeklarowana do jednolitej płatności obszarowej oraz w ramach gruntów niezgłoszonych do płatności).

#### 3.1. Wyliczenie średniego DJP w okresie 15 marca – 30 września

W pierwszej kolejności należy wyliczyć liczbę dużych jednostek przeliczeniowych - DJP. Liczbę DJP wyliczamy z wykorzystaniem poniższej tabeli\*.

Rodzaj zwierząt	Współczynnik przeliczania zwierząt na DJP
<b>Konie</b>	
Ogiery, klacze, wałachy	1,2
Żrebaki powyżej 2 lat	1
Żrebaki powyżej 1 roku do 2 lat	0,8
Żrebaki powyżej 6 miesięcy do 1 roku	0,5
Żrebięta do 6 miesięcy	0,3
<b>Bydło oraz bawoły domowe</b>	
Buhaje	1,4
Krowy	1
Jałówki cielne	1
Jałówki powyżej 1 roku	0,8
Jałówki powyżej 6 miesięcy do 1 roku	0,3
Opasy powyżej 1 roku	0,8
Opasy powyżej 6 miesięcy do 1 roku	0,3
Cielęta do 6 miesięcy	0,15
<b>Kozy</b>	

Kozy matki	0,15
Koźlęta do 3,5 miesiący	0,05
Koźlęta powyżej 3,5 miesiący do 1,5 roku	0,08
Pozostałe kozy	0,1
<b>Owce</b>	
Owce powyżej 1,5 roku	0,1
Tryki powyżej 1,5 roku	0,12
Jagnięta do 3,5 miesiący	0,05
Tryczki	0,08
Maciorki	0,1

\* załącznik nr 6 do rozporządzenia Ministra Rolnictwa i Rozwoju Wsi z dnia 13 marca 2015 r. w sprawie szczegółowych warunków i trybu przyznawania pomocy finansowej w ramach działania „Rolnictwo ekologiczne” objętego Programem Rozwoju Obszarów Wiejskich na lata 2014-2020 (Dz. U. z 2018 r. poz. 1784, z późn. zm.

- ➔ Obsadę zwierząt w przeliczeniu na DJP należy wyliczyć dla każdego dnia z okresu referencyjnego (15 marca – 30 września).
- ➔ Następnie należy wyliczyć średnie DJP na 1 dzień dla całego okresu referencyjnego (200 dni).

Poniżej opisano przykład, na zielono w kalendarzu zaznaczono zmiany w stanie lub wieku zwierząt powodujące zmianę wartości współczynnika przeliczania zwierząt na DJP.

**Marzec 2019**

Pn	Wt	Śr	Cz	Pt	So	Nd
				1	2	3
4	5	6	7	8	9	10
11	12	13	14	15	16	17
				<u>Posiadane zwierzęta →</u> <u>wyliczenie DJP</u> 4 krowy → 4x1 2 cielaki → 2x0,15 Jałówka 11 mies → 1x0,3 Suma DJP → 4+0,3+0,3= <b>4,6</b>	Stan nie zmienił się <b>DJP=4,6</b>	Stan nie zmienił się <b>DJP=4,6</b>
18	19	20	21	22	23	24
Stan nie zmienił się <b>DJP=4,6</b>	Stan nie zmienił się <b>DJP=4,6</b>	Stan nie zmienił się <b>DJP=4,6</b>	Stan nie zmienił się <b>DJP=4,6</b>	Stan nie zmienił się <b>DJP=4,6</b>	Stan nie zmienił się <b>DJP=4,6</b>	Stan nie zmienił się <b>DJP=4,6</b>
25	26	27	28	29	30	31
Stan nie zmienił się <b>DJP=4,6</b>	Stan nie zmienił się <b>DJP=4,6</b>	Stan nie zmienił się <b>DJP=4,6</b>	Stan nie zmienił się <b>DJP=4,6</b>	Stan nie zmienił się <b>DJP=4,6</b>	Stan nie zmienił się <b>DJP=4,6</b>	Stan nie zmienił się <b>DJP=4,6</b>

17DNI X 4,6 = 78,2

Kwiecień 2019

Pn	Wt	Śr	Cz	Pt	So	Nd
1 <b>Posiadane zwierzęta → wyliczenie DJP</b> 4 krowy → 4x1 3 cielaki (w gospodarstwie przybyło 1 cielę) → 3x0,15 Jałówka powyżej 1 roku → 1x0,8 Suma DJP → 4+0,45+0,8= <b>5,25</b>	2 Stan nie zmienił się <b>DJP=5,25</b>	3 Stan nie zmienił się <b>DJP=5,25</b>	4 Stan nie zmienił się <b>DJP=5,25</b>	5 <b>Posiadane zwierzęta → wyliczenie DJP</b> 4 krowy → 4x1 2 cielaki (jedno zwierzę zostało sprzedane) → 2x0,15 Jałówka powyżej 1 roku → 1x0,8 Suma DJP → 4+0,30+0,8= <b>5,10</b>	6 Stan nie zmienił się <b>DJP=5,10</b>	7 Stan nie zmienił się <b>DJP=5,10</b>
8 Stan nie zmienił się <b>DJP=5,10</b>	9 Stan nie zmienił się <b>DJP=5,10</b>	10 Stan nie zmienił się <b>DJP=5,10</b>	11 Stan nie zmienił się <b>DJP=5,10</b>	12 Stan nie zmienił się <b>DJP=5,10</b>	13 Stan nie zmienił się <b>DJP=5,10</b>	14 Stan nie zmienił się <b>DJP=5,10</b>
15 Stan nie zmienił się <b>DJP=5,10</b>	16 Stan nie zmienił się <b>DJP=5,10</b>	17 Stan nie zmienił się <b>DJP=5,10</b>	18 Stan nie zmienił się <b>DJP=5,10</b>	19 Stan nie zmienił się <b>DJP=5,10</b>	20 Stan nie zmienił się <b>DJP=5,10</b>	21 Stan nie zmienił się <b>DJP=5,10</b>
22 Stan nie zmienił się <b>DJP=5,10</b>	23 Stan nie zmienił się <b>DJP=5,10</b>	24 Stan nie zmienił się <b>DJP=5,10</b>	25 Stan nie zmienił się <b>DJP=5,10</b>	26 Stan nie zmienił się <b>DJP=5,10</b>	27 Stan nie zmienił się <b>DJP=5,10</b>	28 Stan nie zmienił się <b>DJP=5,10</b>
29 Stan nie zmienił się <b>DJP=5,10</b>	30 Stan nie zmienił się <b>DJP=5,10</b>					

$$4DNI \times 5,25 + 26DNI \times 5,10 = 21 + 132,6 = 153,6$$

- W miesiącach **maj, czerwiec, lipiec i sierpień** stan zwierząt nie zmieniał się, żadne ze zwierząt też nie przekroczyło granicy wieku powodującej zmianę współczynnika przeliczenia zwierząt na DJP.
- 1 września rolnik sprzedał wszystkie zwierzęta.

Obliczenie średniego DJP w okresie 15 marca – 30 września 2019 r.

MARZEC	KWIECIEŃ	MAJ	CZERWIEC	LIPIEC	SIERPIEŃ	WRZESIEŃ
17 dni x 4,6 = 78,2	4DNI X 5,25 + 26DNI X 5,10 = 21 + 132,6 = 153,6	31DNI X 5,10 = 158,1	30DNI X 5,10 = 153	31DNI X 5,10 = 158,1	31DNI X 5,10 = 158,1	30DNI X 0 = 0

SUMA DNI 200

Obliczenie średniego DJP dla przykładu

$$(78,2+153,6+158,1+153+158,1+158,1+0)/200 = 859,1/200 = 4,2955$$

**Uwaga!**

W przypadku, gdy przez cały okres referencyjny rolnik/małżonek rolnika posiadał stałą liczbę zwierząt i nie następowała zmiana wyliczenia ze względu na osiągnięcia wieku 6 miesięcy lub 1 roku średnie DJP będzie takie jak DJP dla konkretnego dnia, np. rolnik posiadał 5 krów każdego dnia w okresie 15 marca – 30 września

$$\text{DJP} = 5 \times 1 = 5,00$$

### 3.2. Wyliczenie obsady zwierząt w przeliczeniu na duże jednostki przeliczeniowe na hektar [DJP/ha]

Rolnik we wniosku o przyznanie płatności obszarowych w roku 2019 zadeklarował 8,11 ha (8,02 ha w ramach działek rolnych oraz 0,09 ha w ramach gruntów niezgłoszonych do płatności).

VII. OŚWIADCZENIE O POWIERZCHNI DZIAŁEK EWIDENCYJNYCH <sup>20)</sup>																	
Lp.	Położenie działki ewidencyjnej:			Dane według ewidencji gruntów i budynków:				Powierzchnia na działce ewidencyjnej: <sup>21)</sup>									
	województwo	powiat	gmina	nazwa obrębu ewidencyjnego	nr obrębu ewidencyjnego	nr arkusza mapy	nr działki ewidencyjnej	kwalifikującego się hektara ogółem <sup>21)</sup>		gruntów ornych ogółem, w tym gruntów ornych niezgłoszonych do płatności				gruntów niezgłoszonych do płatności <sup>22)</sup>			
								ha	a	ha	a	upraw trwałych		trwałych użytków zielonych		gruntów ornych:	
												ha	a	ha	a	ha	a
9	10	11	12	13		14											
1.	dolnośląskie	dzierżoniowski	Dzierżoniów	OWIESNO	0012		10	1	01	0	00						
2.	mazowieckie	grójce	Pniewy	DĄBRÓWKA	0007		36/1	1	60	1	60					Uprawa mieszana_	0 04
3.	mazowieckie	grójce	Pniewy	DĄBRÓWKA	0007		36/2	0	67	0	67					Uprawa mieszana_	0 05
4.	mazowieckie	grójce	Pniewy	DĄBRÓWKA	0007		38	0	00	0	00						
5.	mazowieckie	grójce	Pniewy	DĄBRÓWKA	0007		41	2	92	0	42						
6.	mazowieckie	grójce	Pniewy	DĄBRÓWKA	0007		42	1	91	1	91						

20) W przypadku:

- ubiegania się o jednolitą płatność obszarową lub płatności związane do powierzchni upraw lub płatność ONW lub płatność rolno-środowiskowo-klimatyczną lub płatność ekologiczną (PROW 2014-2020) lub wypłatę pomocy na zalesianie

SUMA  
kwalifikowanego  
hektara= 8,11 ha



VIII. OŚWIADCZENIE O SPOSOBIE WYKORZYSTYWANIA DZIAŁEK ROLNYCH <sup>24)</sup>												
Oznaczenie działki rolnej	Grupa upraw <sup>21)</sup> /Obszar <sup>21)</sup> /Uprawa <sup>25)</sup>	Powierzchnia działki rolnej		Nr działki ewidencyjnej, na której jest położona działka rolna	Powierzchnia działki rolnej w granicach działki ewidencyjnej		Powierzchnia deklarowana do płatności ONW w ramach obszaru ONW <sup>26)</sup>			Dane w zakresie płatności: rolno-środowiskowo-klimatycznej/ekologicznej		Uwagi
		ha	a		ha	a	Oznaczenie obszaru ONW <sup>27)</sup>	ha	a	Nr pakietu/wariantu/opcji	Informacje szczegółowe dotyczące realizacji zobowiązania rolno-środowiskowo-klimatycznego <sup>28)</sup> lub ekologicznego	
1	2	3		4	5		6	7		8	9	10
A	JPO	2	18	140609_2.0007.36/2	0	62						
				140609_2.0007.36/1	1	56						
A1	GRUPA_RODZAJ_UPRAWA Mieszanka_1	2	18	140609_2.0007.36/2	0	62						facelia błękitna, gryka
				140609_2.0007.36/1	1	56						
B	JPO	4	83	140609_2.0007.42	1	91						
B1	TUZ	2	49	140609_2.0007.41	2	92						
B2	GRUPA_RODZAJ_UPRAWA gryka	2	33	140609_2.0007.42	1	91						
				140609_2.0007.41	0	42						
E	JPO	1	01	020205_2.0012.10	1	01	ONW_8	1	01			
E1	TUZ	1	01	020205_2.0012.10	1	01						

<sup>24)</sup> W przypadku gdy liczba działek rolnych przekracza liczbę wierszy oświadczenia, należy wypełnić dodatkowe kartki oświadczenia, oznaczając numer strony jako: 3a/5, 3b/5, 3c/5, itd.

W ramach płatności ONW rolnik zadeklarował 1,01 ha jednak do wyliczenia DJP/ha należy uwzględnić powierzchnię całego gospodarstwa (8,11ha)

Obliczenie DJP/ha dla przykładu

$$4,2955DJP/8,11ha = 0,53 DJP/ha$$