



Woliński
Park Narodowy



Polskie
Parki
Narodowe

Woliński Park Narodowy

Kraina klifów i bielika



wolinski.ppn.gov.pl

Klif nadmorski
fot. archiwum WPN



Wsteczna Delta Świny
fot. Andrzej Jabłonka

Woliński Park Narodowy

Największa polska wyspa leży między Morzem Bałtyckim, a Zalewem Szczecińskim. Jej najlepiej zachowany fragment przyrody chroni Woliński Park Narodowy. Wnętrze wyspy to przede wszystkim wspaniałe buczyny. Wśród nich ukryta jest Zagroda Pokazowa Żubrów, która cieszy się ogromną popularnością wśród nadmorskich wczasowiczów. Mogą tam oglądać także inne zwierzęta. W kierunku Bałtyku teren opada stromym klifowym brzegiem. Podcinany falami cofa się o kilkadziesiąt centymetrów rocznie. Park nie kończy się jednak wraz z lądem, ale sięga daleko w głąb morza. Włączono do niego bowiem obszar wód przybrzeżnych o szerokości jednej mili morskiej, co dało mu miano pierwszego w Polsce parku morskiego. Po drugiej stronie wyspy ochroną objęta jest także część słonawych wód zalewu, wraz z wyjątkowym archipela-

giem bagnistych wysepek. Rozdzielają je od siebie kanały Świny – cieśniny, którą woda to płynie do morza, to cofa się w głąb lądu.





Bielik,
fot. Krzysztof Chomicz

Nasze logo

Logo Wolińskiego Parku Narodowego przedstawia bielika. Ten największy szponiasty gatunek gniazdujący w naszym kraju zwany jest również birkutem. Cechują go zarówno rozmiary – rozpiętość jego skrzydeł to ponad 2,5 m – jak i charakterystyczne ubarwienie, ze śnieżnobiałym ogonem, który zdobi ptaki dorosłe (starsze niż 5 lat). Majestatyczny birkut, który szybuje nad wodami Bałtyku oraz lesistymi wzgórzami wolińskiej moreny od zawsze był i nadal jest symbolem dzikiej przyrody wyspy Wolin. Tu znajduje się jeden z najdłużej zajmowanych przez bieliki rewirów, znany już w końcu XIX wieku. W latach 60-tych XX wieku gatunek był na skraju wyginięcia, jednak na wyspie Wolin utrzymywał stabilną i trwałą populację lęgową. Bogate w pokarm wody, rozległe, stare lasy z ograniczonym dla człowieka dostępem, stworzyły mu tutaj doskonałe warunki życia. Ptak ten buduje


w koronach drzew ogromne gniazda z gałęzi, traw, mchu i ziemi. Corocznie odnawiane, po kilku latach może ważyć kilkaset kilogramów. Para bielików często posiada 2 lub 3 gniazda, wykorzystywane zamiennie przez wiele lat (nawet ponad 30). Zimą na Wolin przylatuje ponad 100 osobników. Polują na zasobnych w ptaki i ryby wodach morskich, a nocują w lasach wzdłuż brzegów wyspy. Bielik uważany jest za pierwowzór godła Polski już od początku jej państwowości.



Woliński
Park Narodowy

Woliński Park

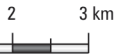
- Granica parku
- Łąki
- Drogi krajowe
- Tereny podmokłe
- Drogi wojewódzkie
- Tereny bagienne
- Drogi inne
- Szlaki piesze
- Drogi gruntowe, ścieżki
- Szlaki rowerowe
- Las w granicach parku
- Ścieżka edukacyjna
- Las poza granicami parku
- Plaża























Morze Bałtyckie



park Narodowy



-  Dyrekcja parku
-  Punkt Edukacji Ekologicznej
-  Zagroda Pokazowa Żubrów
-  Punkt widokowy
-  Muzeum przyrodnicze WPN
-  Bunkier V3 - muzeum
-  Muzeum Obrony Wybrzeża
-  Muzeum Rybołówstwa Morskiego
-  Skansen
-  Baterie Artylerii Stałej
-  Kościół; kościół zabytkowy
-  Cmentarz ewangelicki
-  Fort
-  Wiatrak
-  Latarnia morska
-  Grodzisko, cmentarzysko kurhanów
-  Park zabytkowy, pomnik przyrody
-  Marina; kąpielisko, plaża
-  Noclegi WPN
-  Parking



Jezioro Turkusowe,
fot. Jan Magda

Co warto odwiedzić?



Centrum Edukacyjno-Muzealne WPN - ekspozycje stałe i wystawy czasowe

📍 Niepodległości 3c, 72-500 Międzyzdroje

🕒 w okresie 01.10 - 30.04; 9.00 - 15.00

w okresie 01.05 - 30.09; 9.00 - 17.00

☎ +48 91 328 07 27
sekretariat WPN

♿ Tak

🎫 5 zł - ulgowy
7 zł - normalny
2 zł - KDR



Galeria Stare Muzeum - galeria wystaw czasowych

📍 Niepodległości 3, 72-500 Międzyzdroje

🕒 w okresie 01.10 - 30.04; 9.00 - 15.00

w okresie 01.05 - 30.09; 9.00 - 17.00

☎ +48 91 328 07 27
sekretariat WPN

♿ Nie

🎫 wstęp w cenie
biletu do CEM



Zagroda Pokazowa Żubrów WPN

📍 1,5 km na wschód od Międzyzdrojów, przy
zielonym szlaku

🕒 w okresie 01.10 - 30.04; 08.00 - 16.00

w okresie 01.05 - 30.09; 10.00 - 18.00

☎ +48 91 328 07 27
sekretariat WPN

♿ Tak

🎫 5 zł - ulgowy
7 zł - normalny
2 zł - KDR

Godziny otwarcia poszczególnych placówek oraz ceny biletów wstępu mogą ulec zmianie.
Przed odwiedzeniem obiektów lub przed planowaną wizytą prosimy sprawdzić ich aktualność na stronie.



Strona WWW



Oczereży na Zalewie Szczecińskim
fot. Jan Magda

Niebieski szlak turystyczny



Dyrekcja Parku – Zalesie – Jezioro Turkusowe – Góra Piaskowa – Wzgórze Zielonka – Wolin

Niebieski szlak turystyczny rozpoczyna się przy bramie dyrekcji WPN. Po pokonaniu kilku wzniesień docieramy do historycznego stanowiska broni V-3 w Zalesiu. Do dzisiaj pozostały tam podpory dział w postaci betonowej konstrukcji. Więcej ciekawostek militarnych znajduje się w środku minimuzeum. Ekspozycja jest niezwykła, gdyż została umiejscowiona w bunkrze, w którym były składowane pociski V-3. Dalej szlak doprowadza nas do Jeziora Turkusowego. Swoją niezwykłą barwę zawdzięcza odbiciu wiązki świetlnej od białego, kredowego dna jeziora. Akwen powstał wskutek, zalania działającej niegdyś w tym miejscu kopalni węgla wapienia. Nad jeziorem znajduje się punkt widokowy

Góra Piaskowa, z którego rozciąga się panorama całej okolicy. Kierując się na południe, dojdziemy na Wzgórze Zielonka, z unikalną panoramą Zatoki Pomorskiej, ujścia Odry z wysepkami delty Świny i Zalewu Szczecińskiego. Malownicza trasa pozwala turystyce na spacerowanie w bliskim sąsiedztwie starych lasów bukowych, podziwianie zróżnicowanych krajobrazów, w tym unikalnej w skali Bałtyku delty Świny. Wędrując dalej, docieramy do urokliwych klifów nad Zalewem Szczecińskim oraz sędziwego dębu „Wolinian”. Już poza Parkiem szlak dalej wiedzie do Wolina. Na trasie znajduje się 6 miejsc przystankowych z tablicami edukacyjno-informacyjnymi.

Szlaki turystyczne:



Piesze - 6 tras - 61,3 km



Rowerowe - 3 trasy - 60 km

Ścieżki edukacyjne:

6 tras - 16 km

Dla osób z niepełnosprawnościami ruchowymi dostępne są dwa fragmenty tras pieszych o łącznej długości 2,5 km oraz trzy ścieżki edukacyjne o łącznej długości 2,8 km.



Buczyna na klifie
fot. Marek Szwarz



Woliński Park Narodowy

Woliński Park Narodowy
ul. Niepodległości 3a
72-500 Międzyzdroje
tel. +48 91 32 80 727
tel. +48 91 32 80 357
e-mail: sekretariat@wolinpn.pl
wolinski.ppn.gov.pl
facebook.com/WolinskiParkNarodowyMiędzyzdroje
instagram.com/wolinski_park_narodowy

Wydanie: kwiecień 2020

