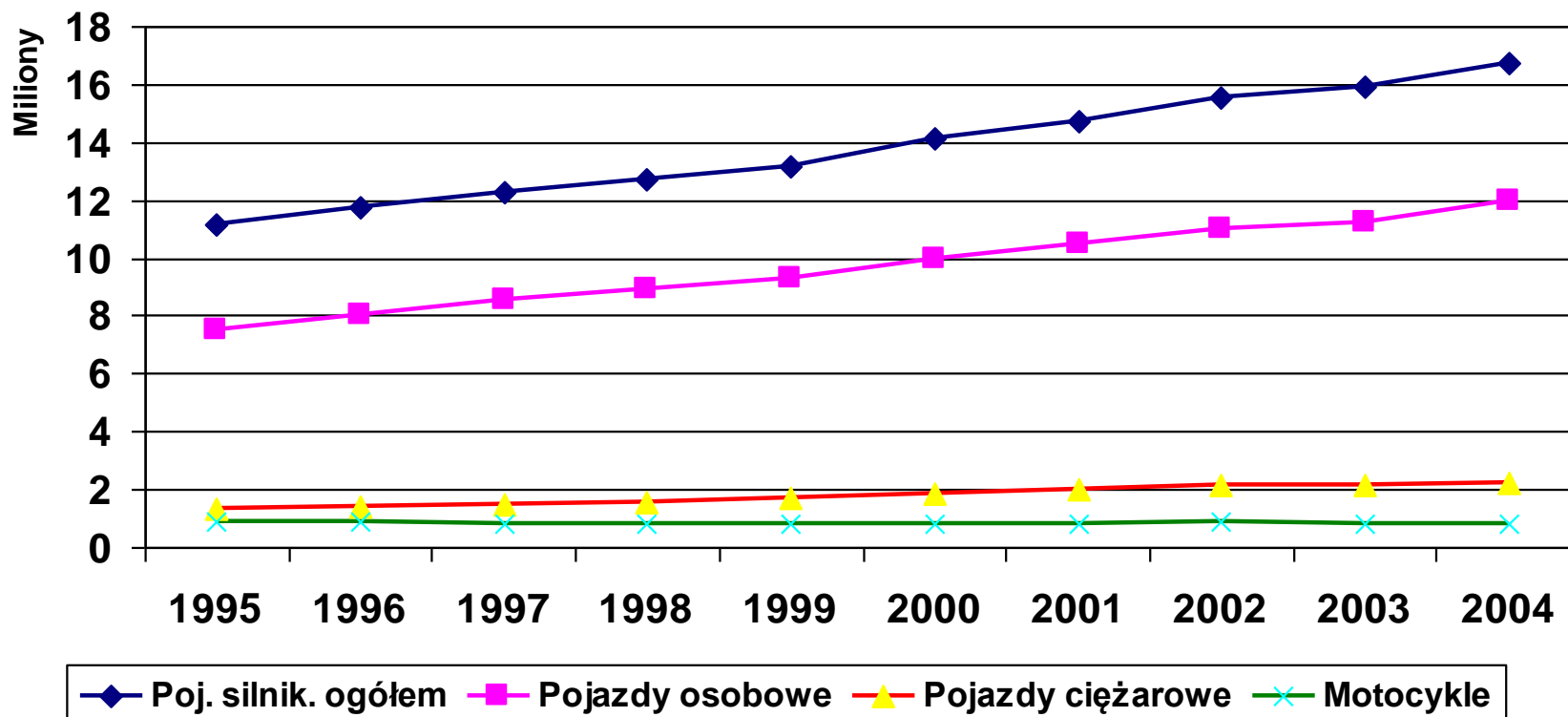


SZKOLENIE Z ZAKRESU RATOWNICTWA TECHNICZNEGO DLA STRAŻAKÓW RATOWNIKÓW OSP

**TEMAT 1:
Wypadki drogowe – statystyka
i przyczyny**



IŁOŚĆ POJAZDÓW SILNIKOWYCH W POLSCE



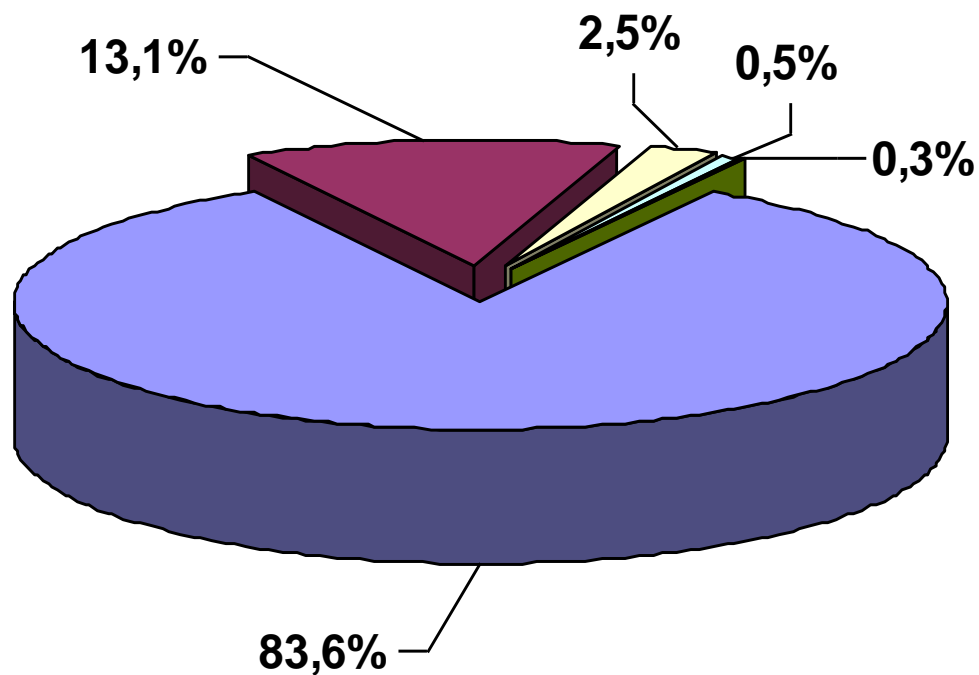
2010 r. – ok. 23 mln pojazdów silnikowych, z czego samochodów osobowych 17 mln

Ogólne przyczyny wypadków:

- Niezachowanie zasad bezpieczeństwa ruchu,
- Zły stan techniczny pojazdów (wady pojazdów),
- Zły stan dróg.



WYPADKI WG RODZAJU DROGI (2005)



■ droga dwukierunkowa jednojezdniowa

■ droga o dwóch jezdniach jednokierunk.

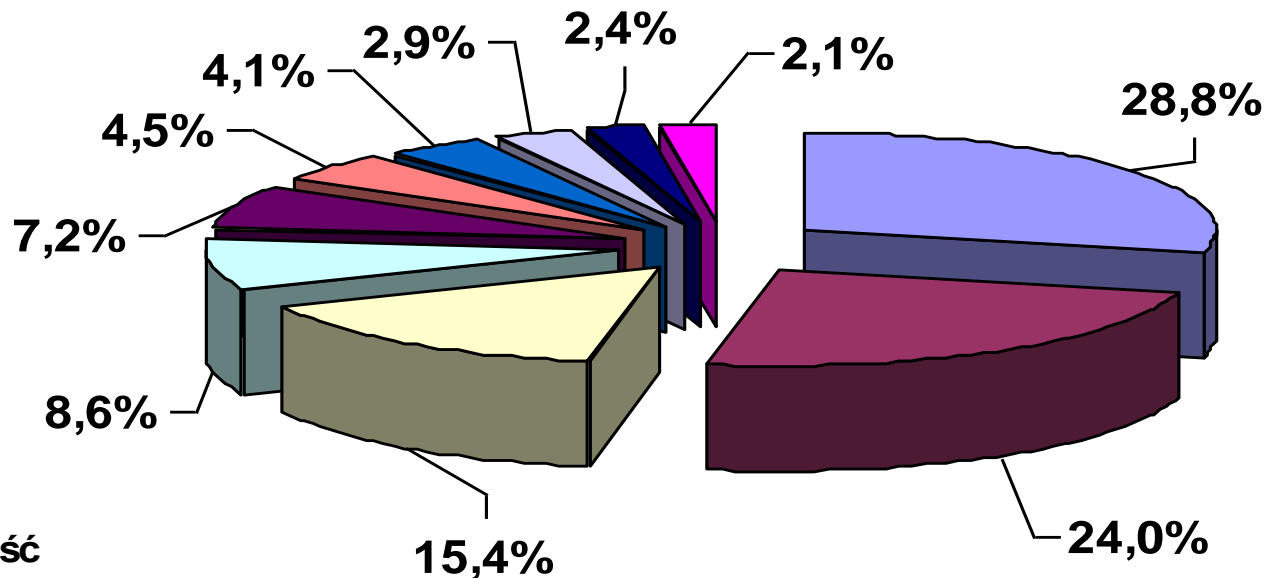
■ droga jednokierunkowa

■ autostrada

■ droga ekspresowa



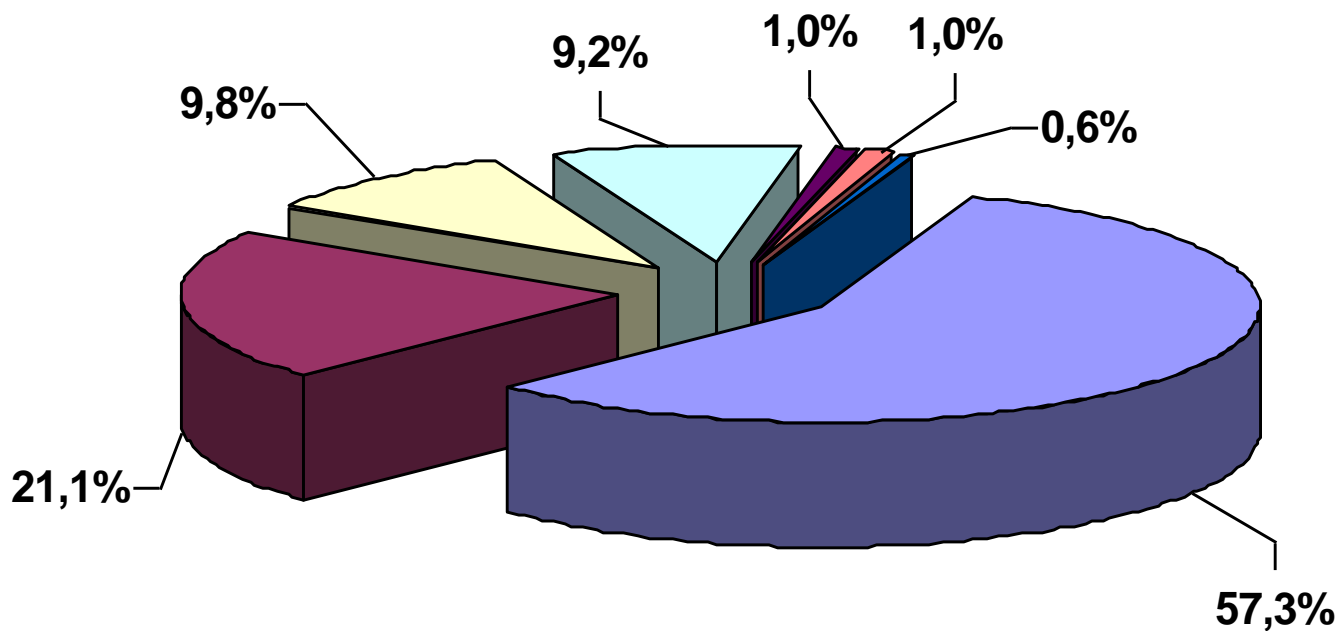
PRZYCZYNY WYPADKÓW DROGOWYCH (2005)



- nadmierna prędkość
- wymuszenie pierwszeństwa
- pozostałe
- nieprawidłowe przejeżdżanie przez przejścia dla pieszych
- nieprawidłowe wyprzedzanie
- niezachowanie bezpiecznej odległości pomiędzy pojazdami
- nieprawidłowe skręcanie
- jazda po niewłaściwej stronie drogi
- nieprawidłowe omijanie
- nieprawidłowe cofanie



WYPADKI DROGOWE WG MIEJSCA (2005)

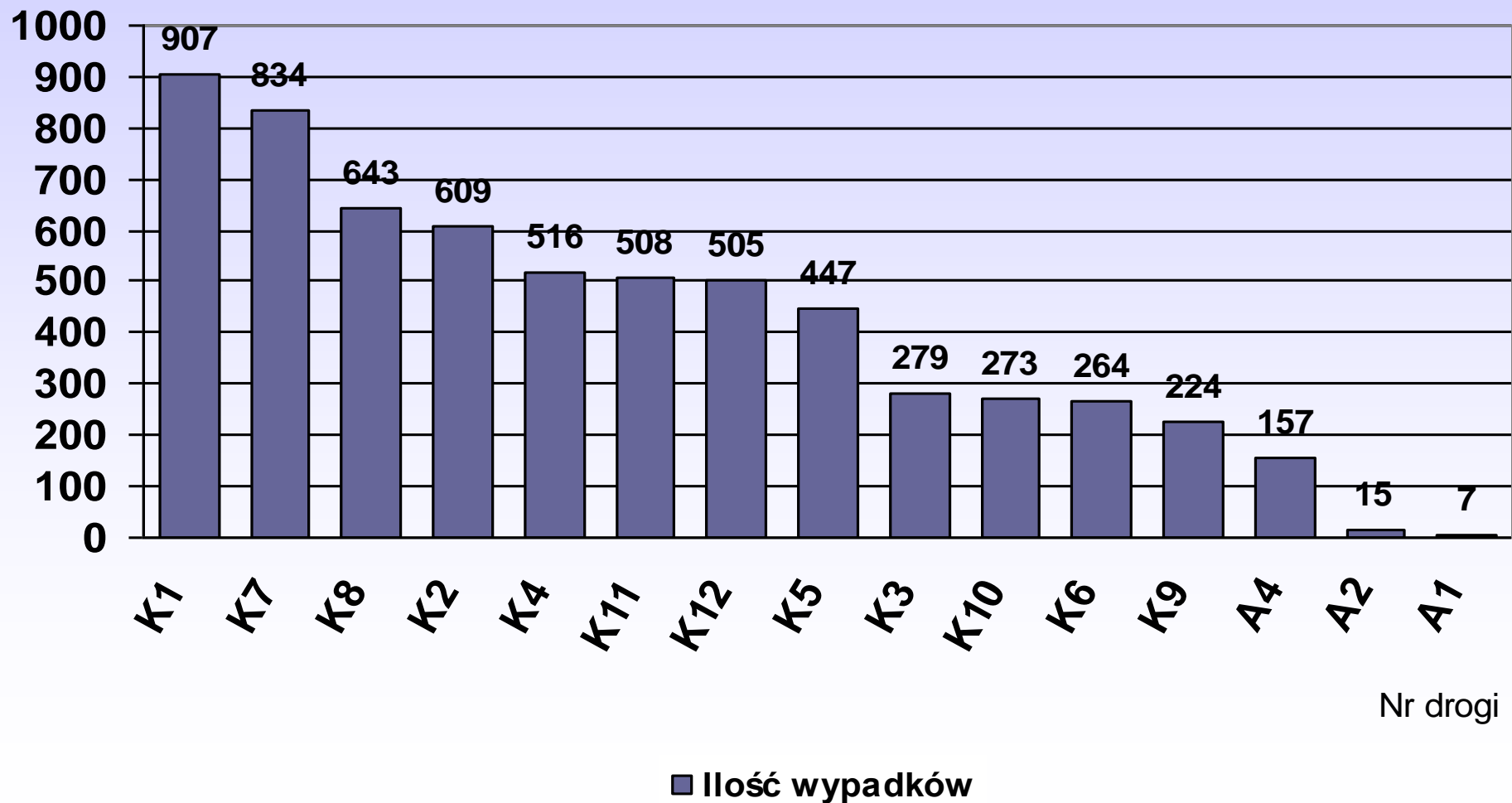


- prosty odcinek drogi
- niebezpieczny zakręt
- niebezpieczny zjazd/wzniesienie
- skrzyżowanie o ruchu okrężnym

- skrzyżowanie z drogą z pierwszeństwem
- rejon skrzyżowania
- skrzyżowanie dróg równorzędnych

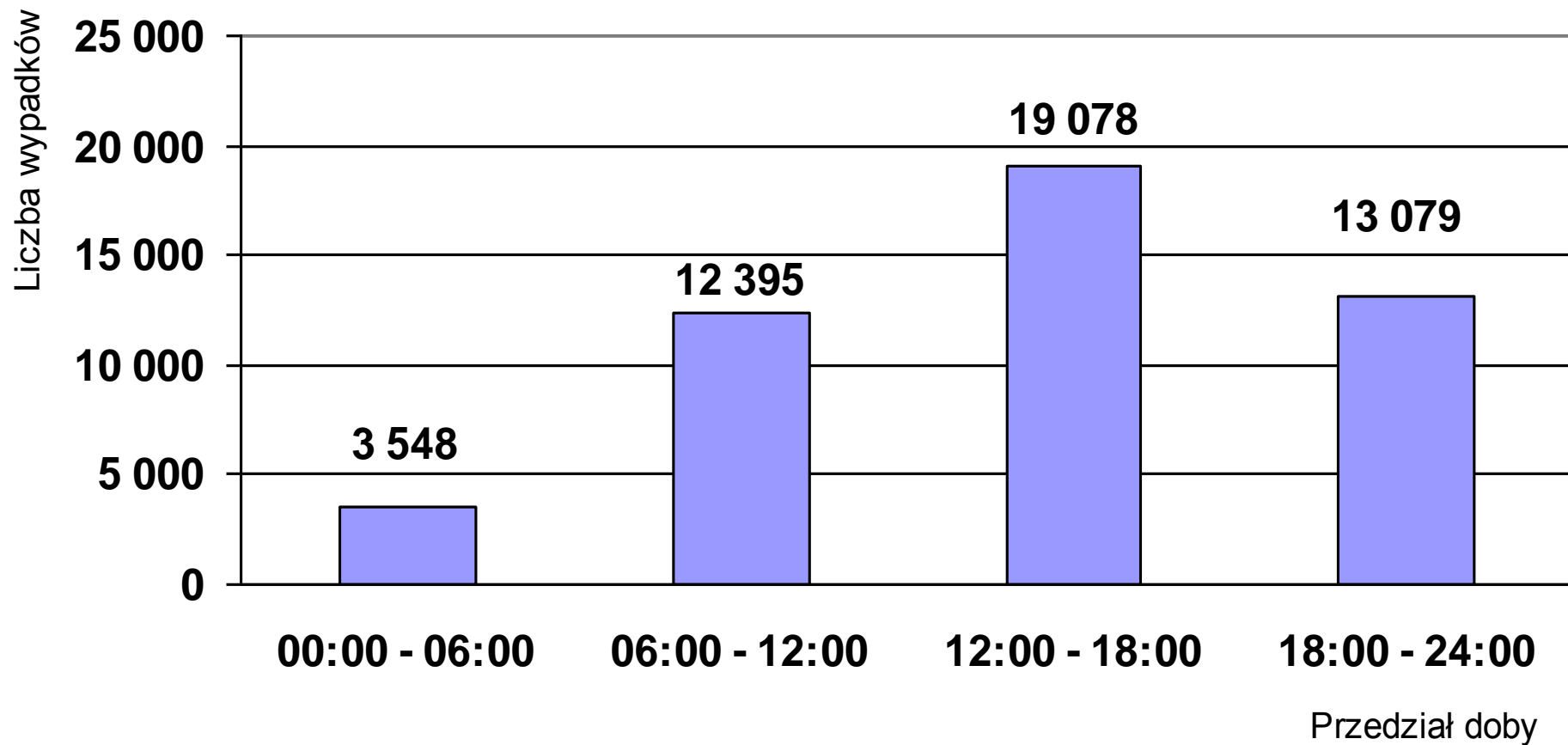


ILOŚĆ WYPADKÓW NA DROGACH (2005)



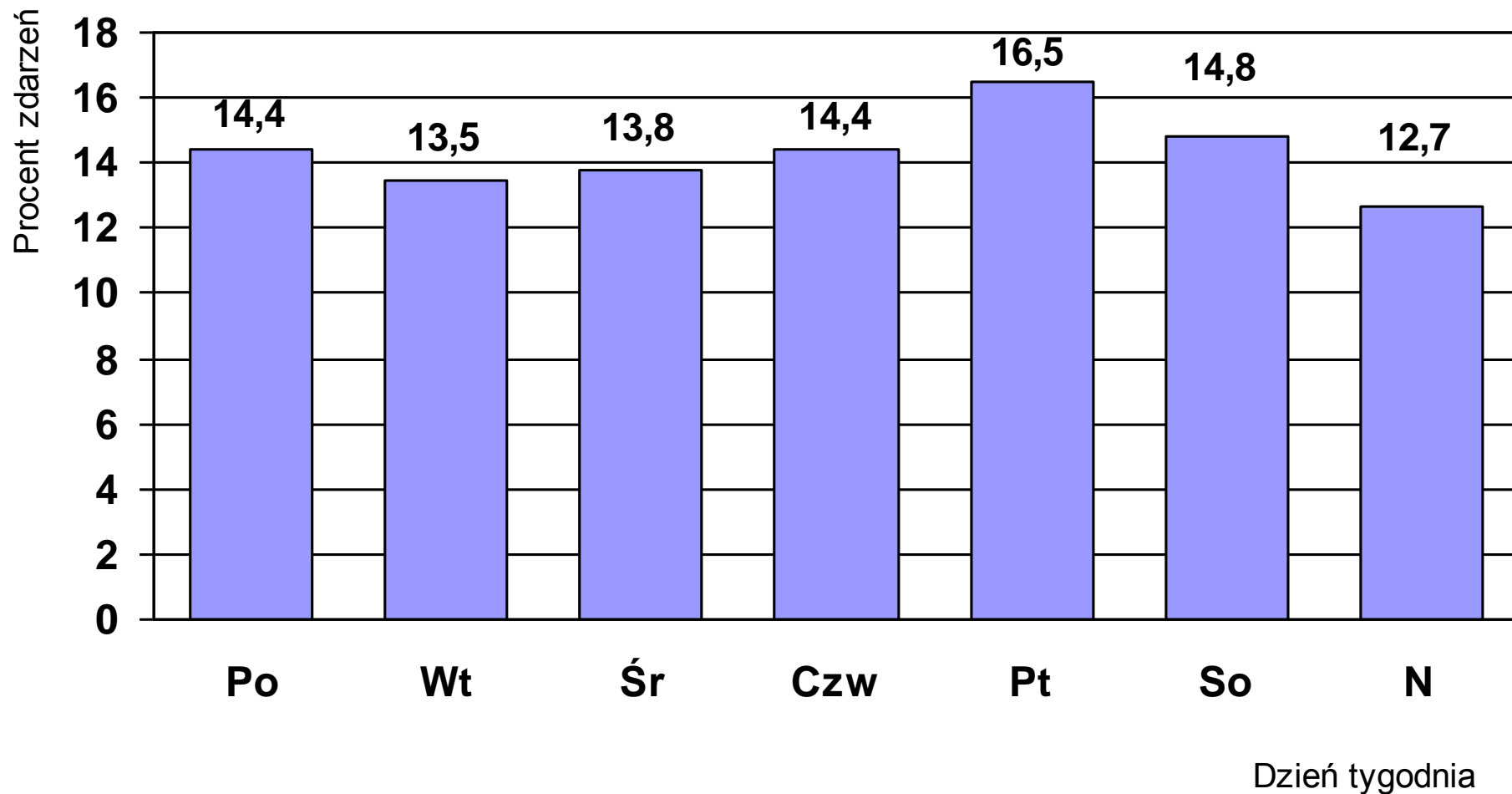


RYTM DOBOWY WYPADKÓW (2005)



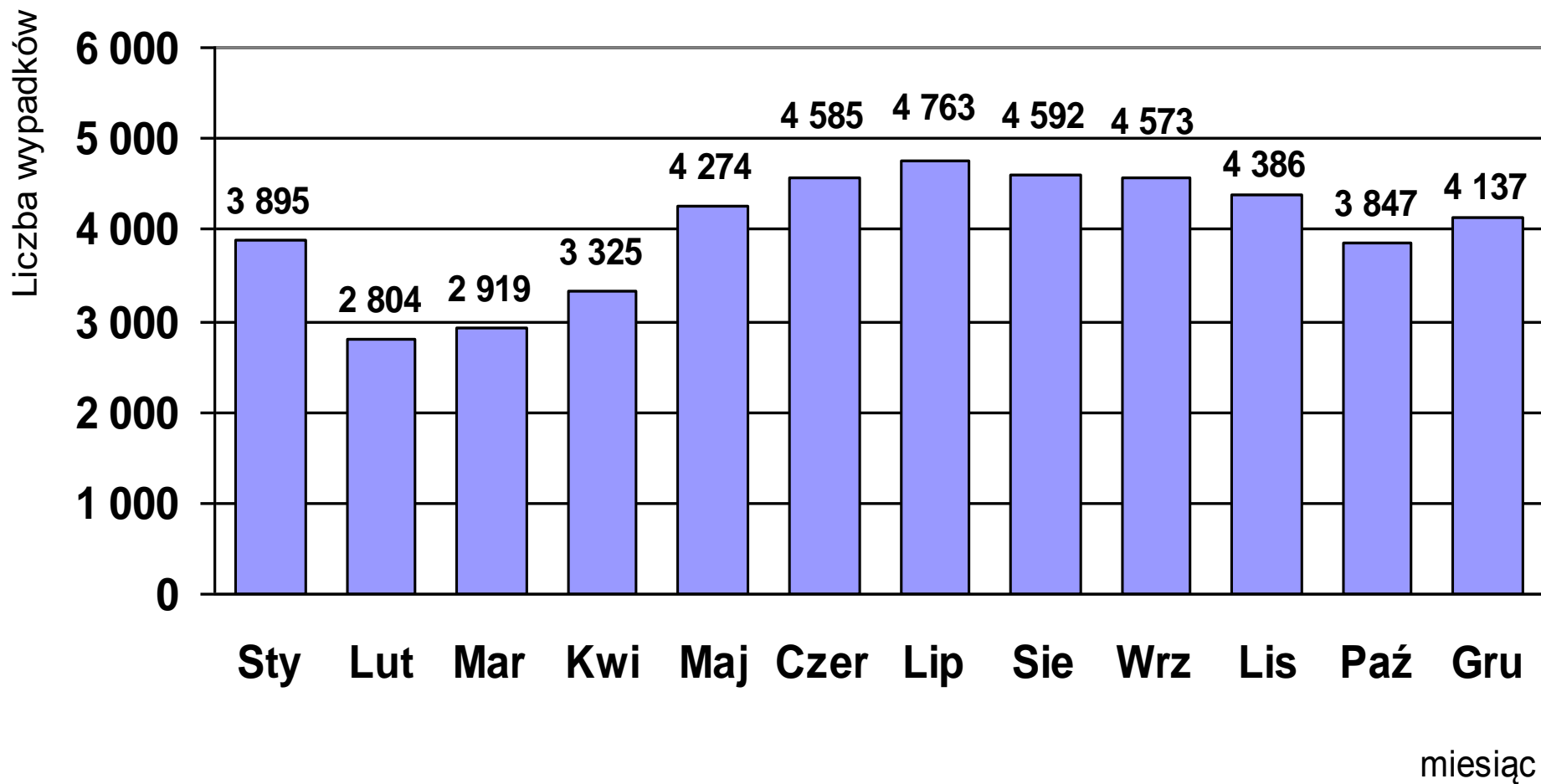


RYTM TYGODNIOWY WYPADKÓW (2005)



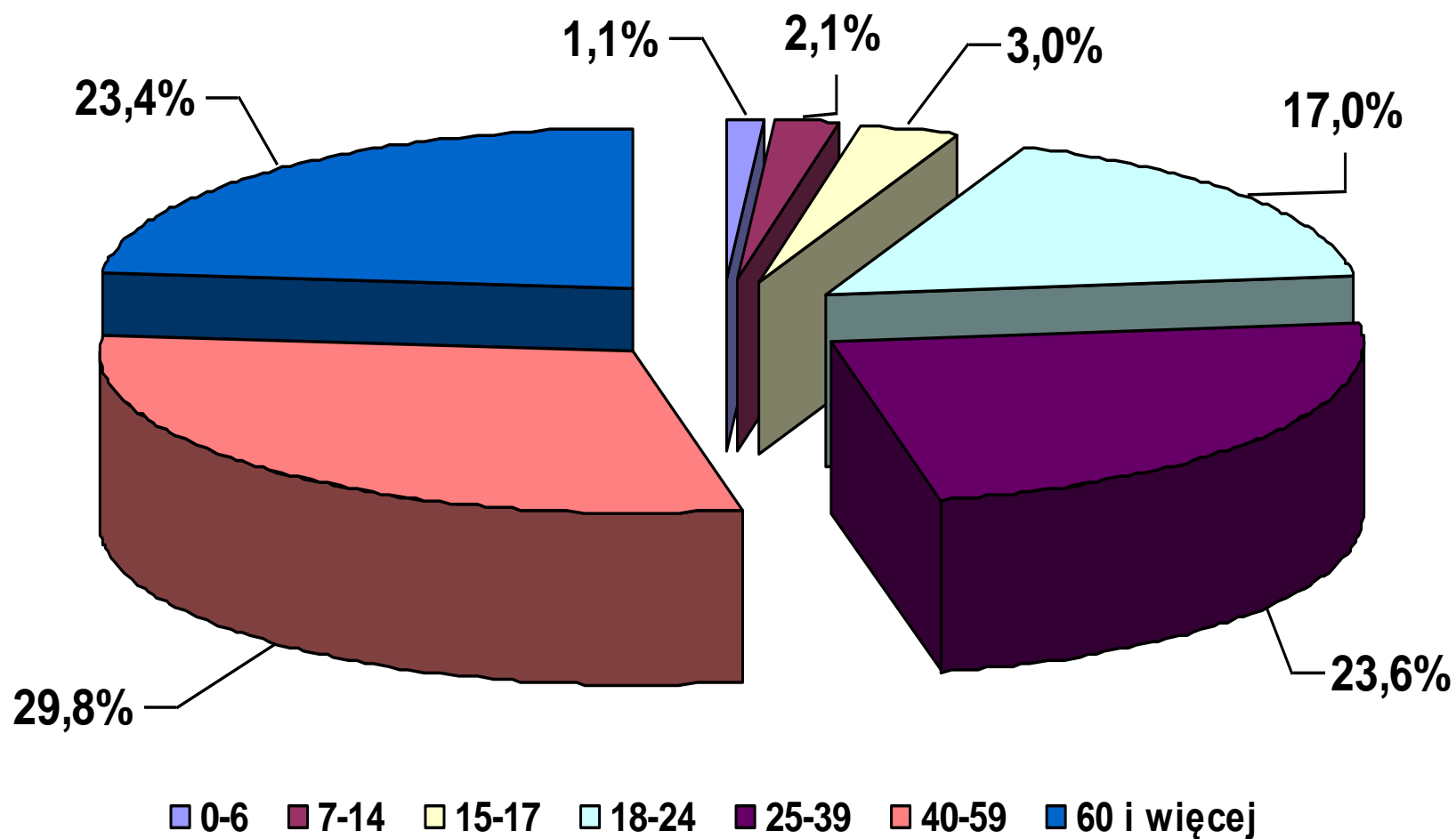


RYTM ROCZNY WYPADKÓW (2005)



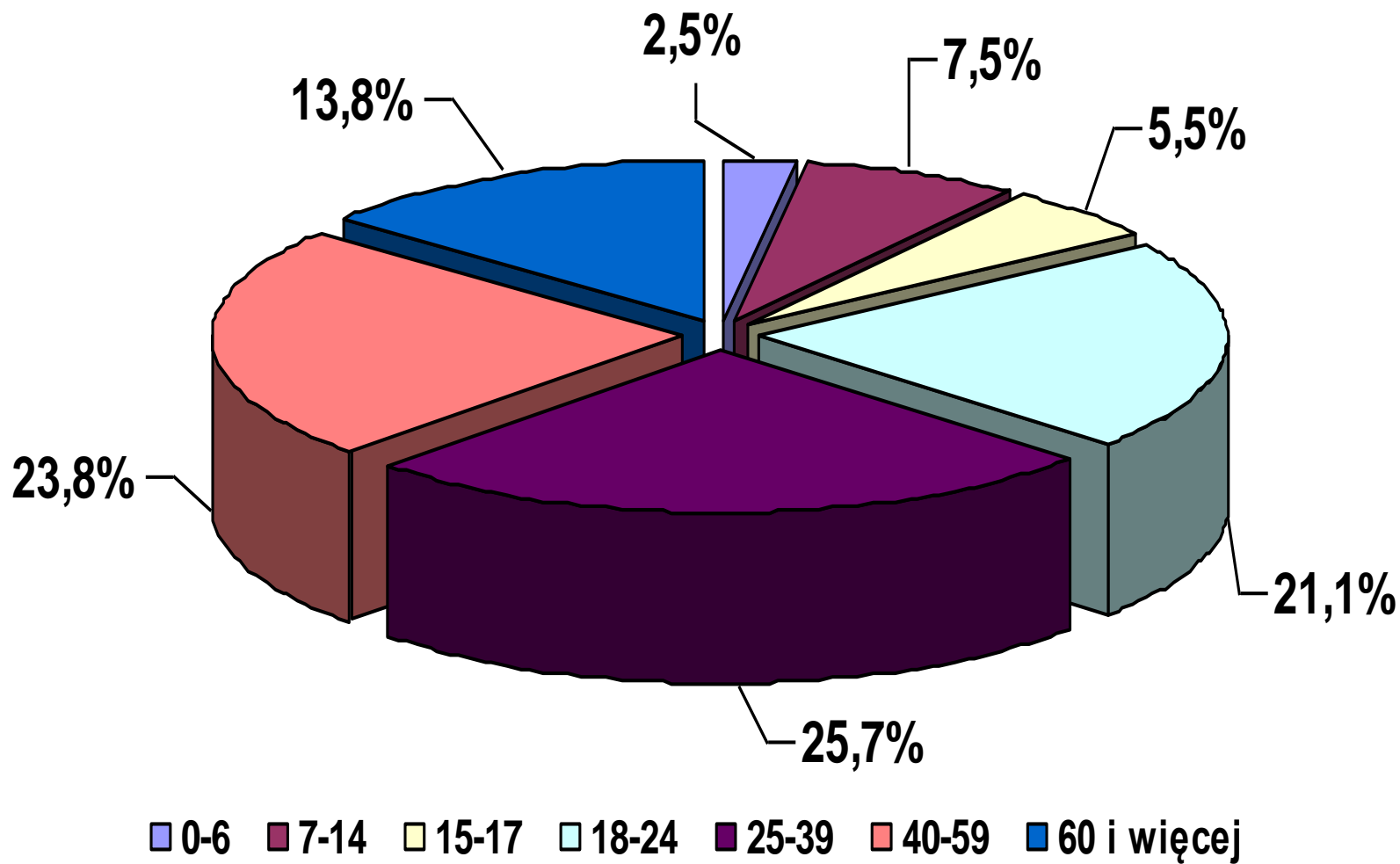


OFIARY ŚMIERTELNE WYPADKÓW WG WIEKU (2005)





RANNI W WYPADKACH WG WIEKU (2005)

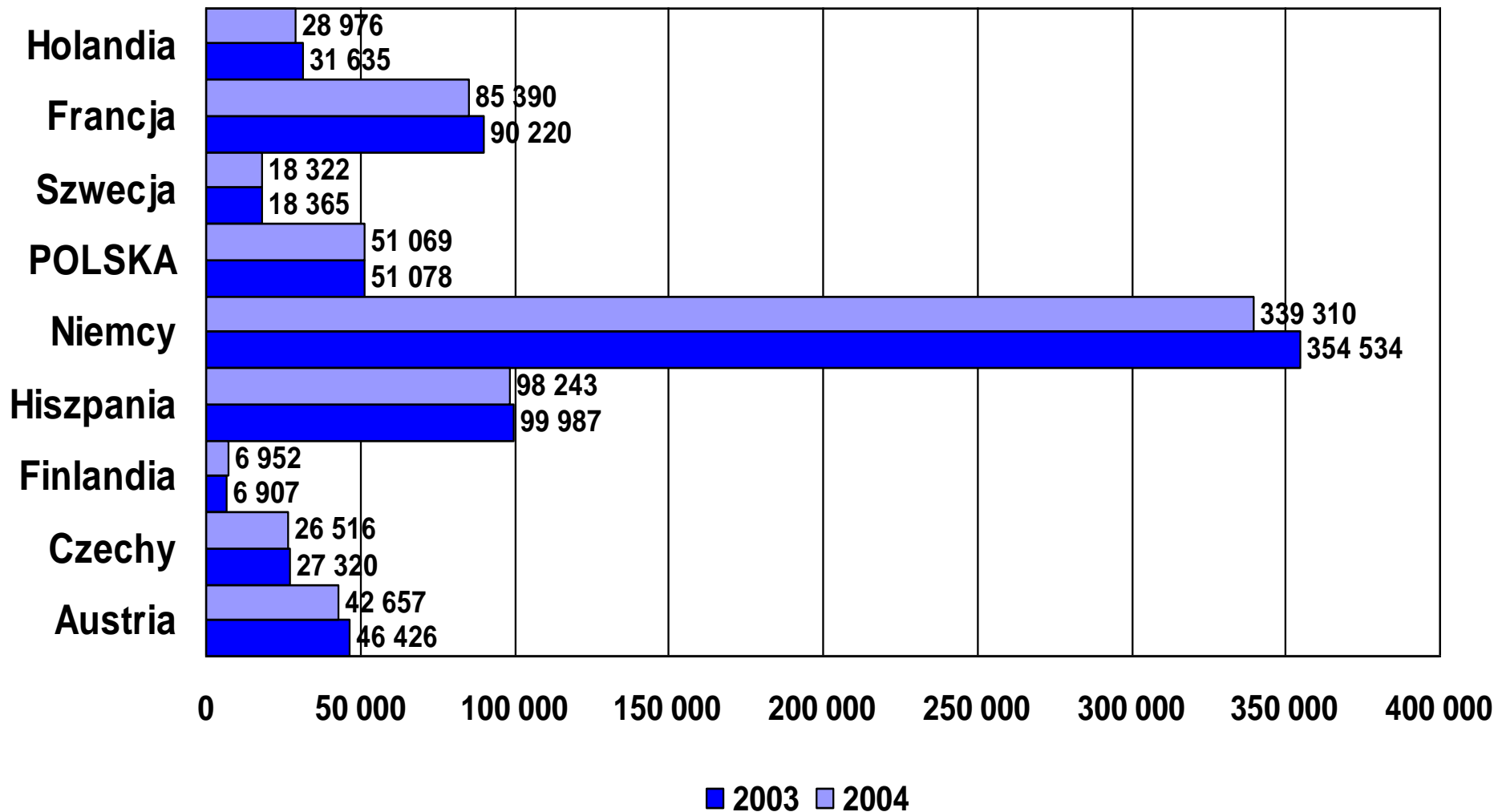




**WYPADKI DROGOWE
W WYBRANYCH
PAŃSTWACH EUROPEJSKICH**

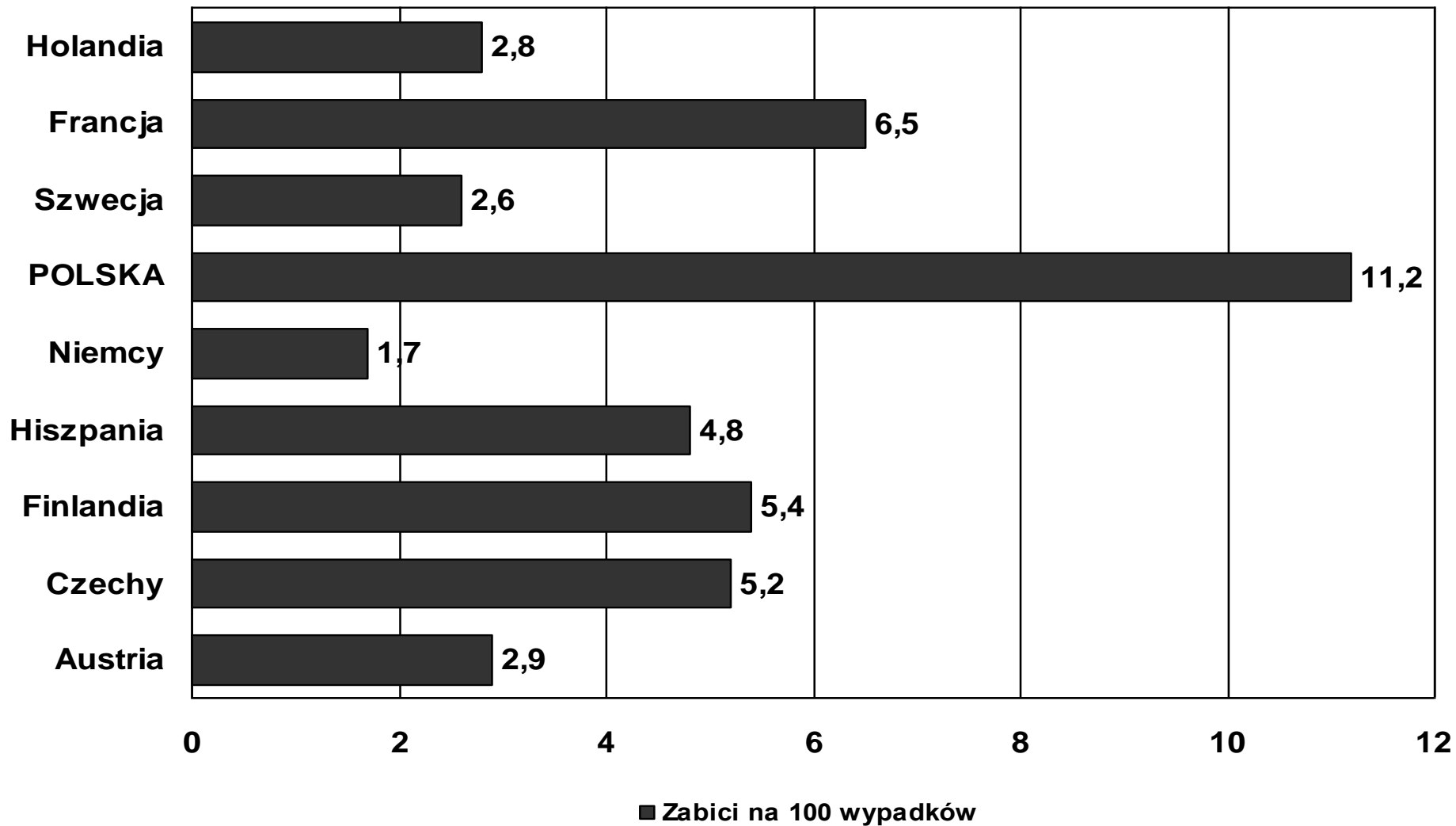


LICZBA WYPADKÓW DROGOWYCH



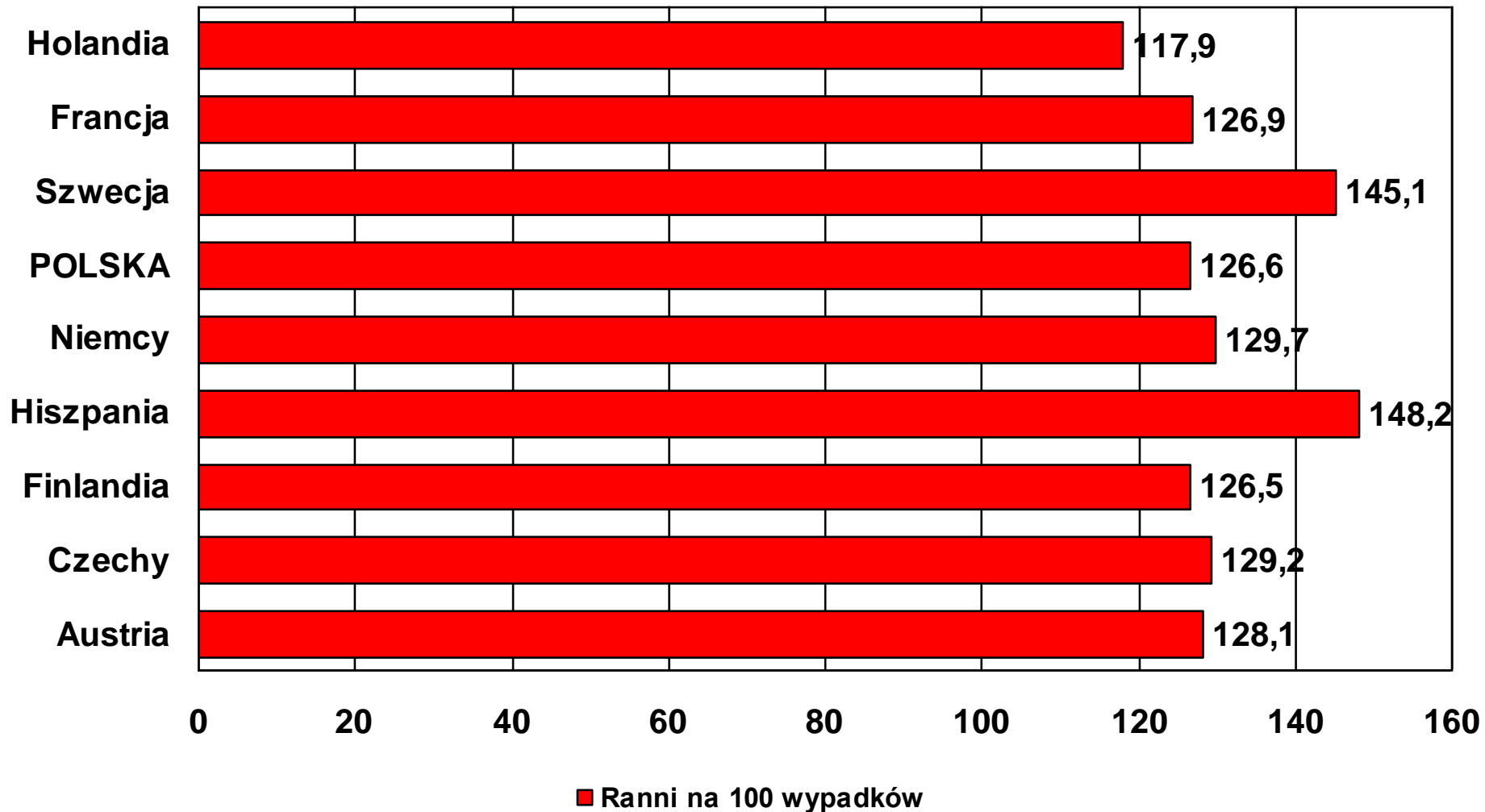


ZABICI NA 100 WYPADKÓW W ROKU 2004





RANNI NA 100 WYPADKÓW W ROKU 2004



Zagrożenia w komunikacji drogowej Na terenie powiatu sokólskiego



2.843 ciężarówek
4.581 innych pojazdów

341 ciężarówek
4.083 innych pojazdów

Występowanie zagrożeń w komunikacji drogowej na terenie powiatu związane jest głównie ze wzmożonym ruchem tranzytowym osobowym i ciężarowym przez przejście graniczne w Kuźnicy Białostockiej oraz w kierunku przejść granicznych z Republiką Litwy.

2.640 ciężarówek
3.800 innych pojazdów

849 ciężarówek
6.528 innych pojazdów

Transport drogowy odbywa się po drogach publicznych o łącznej długości **1.745 km**. Podstawową sieć dróg stanowią:

- drogi krajowe Nr 8 i 19 o łącznej długości 68,58 km,
- drogi wojewódzkie nr 670, 671, 672, 673 i 674 o łącznej długości 157,033 km,
- drogi powiatowe – o łącznej długości 886,899 km,
- drogi gminne o długości około 632,99 km.

Dobowe natężenie ruchu

