

- Załącznik nr 2.1. – planowany rozmiar prac;
- Załącznik nr 2.2. - szczegółowy rozmiar prac według grup czynności, czynności i lokalizacji;
- Załącznik nr 2.3.1. – charakterystyka leśnictwa w zakresie pozyskania drewna;
- Załącznik nr 2.3.2. – układ sortymentowy pozyskania drewna w leśnictwie;
- Załącznik nr 2.3.3. – zestawienie odległości i warunków zrywki drewna;
- Załącznik nr 2.3.4. – zestawienie pozycji z dodatkowymi utrudnieniami w zakresie pozyskania i zrywki;
- Załącznik nr 2.3.5. – zestawienie pozycji nieudostępnionych dla pozyskania maszynowego;
- Załącznik nr 2.3.6. – informacja o optymalnej technologii pozyskania drewna (potencjał);
- Załącznik nr 2.4.1. - informacja o charakterze pielęgnacji lasu (strefy dla wykaszania chwastów);
- Załącznik nr 2.4.2. - zestawienie pozycji nieudostępnionych do odnowień wykonywanych przy pomocy sadzarki;
- Załącznik nr 2.4.3. - lista powierzchni, gdzie planowane jest dołowanie sadzonek;
- Załącznik nr 2.4.4. - lista powierzchni, gdzie planowany jest zbiór szyszek;

Planowany rozmiar prac

Pakiet: Pakiet 5

Cięcia zupełne - rębne (rębnie I)

Lp.	Nr poz. w STWPL	Kod czynności do rozliczenia	Czynność - opis prac	Jedn. miary	Ilość
1	2	CWD-D	Całkowity wyrób drewna technologią dowolną	M3	1 072,00

Pozostałe cięcia rębne

Lp.	Nr poz. w STWPL	Kod czynności do rozliczenia	Czynność - opis prac	Jedn. miary	Ilość
2	2	CWD-D	Całkowity wyrób drewna technologią dowolną	M3	2 420,00

Trzebieże późne i cięcia sanitarno – selekcyjne

Lp.	Nr poz. w STWPL	Kod czynności do rozliczenia	Czynność - opis prac	Jedn. miary	Ilość
3	2	CWD-D	Całkowity wyrób drewna technologią dowolną	M3	3 424,00

Trzebieże wczesne i czyszczenia późne z pozyskaniem masy, cięcia przygodne w trzebieżach wczesnych

Lp.	Nr poz. w STWPL	Kod czynności do rozliczenia	Czynność - opis prac	Jedn. miary	Ilość
4	2	CWD-D	Całkowity wyrób drewna technologią dowolną	M3	637,00

Cięcia przygodne i pozostałe

Lp.	Nr poz. w STWPL	Kod czynności do rozliczenia	Czynność - opis prac	Jedn. miary	Ilość
5	2	CWD-D	Całkowity wyrób drewna technologią dowolną	M3	566,00

Lp.	Nr poz. w STWPL	Kod czynności do rozliczenia	Czynność - opis prac	Jedn. miary	Ilość
6	3	ZRYW-WYDŁ	Dopłata do pozyskania drewna z tytułu wydłużonej zrywki za każde następne rozpoczęte 100m	M3	60,00

Lp.	Nr poz. w STWPL	Kod czynności do rozliczenia	Czynność - opis prac	Jedn. miary	Ilość
7	4	PODWOZ-DK	Podwóz drewna do 1000 m	M3	40,00
8	5	PODWOZ-DA	Podwóz drewna - za każde następne rozpoczęcie 1000 m	M3	40,00
9	14	ROZDR-PP	Rozdrabnianie pozostałości drzewnych na całej powierzchni bez mieszania z glebą	HA	10,12
10	15	ROZDR-PDR	Rozdrabnianie pozostałości drzewnych na całej powierzchni bez mieszania z glebą na powierzchniach z wyrobioną drobnicą	HA	6,05
11	19	WPOD-N	Wycinanie podszytów i podrostów (teren równy lub falisty)	HA	7,19
12	21	WPOD-BN	Wycinanie podszytów i podrostów w cięciach rębnych z pozostawieniem na powierzchni, bez znoszenia i układania w stopy (teren równy lub falisty)	HA	3,84
13	51	WYK-TAL40	Zdarcie pokrywy na talerzach 40 cm x 40 cm	TSZT	1,25
14	68	WYK-PA5CZ	Wyorywanie bruzd pługiem leśnym na pow. do 0,50 ha (np. gniazda)	KMTR	12,13
15	70	WYK-POGCZ	Wyorywanie bruzd pługiem leśnym z pogłębiaczem na powierzchni pow. 0,5 ha	KMTR	71,14
16	75	WYK-FREZ	Przygotowanie gleby pługiem aktywnym z pogłębiaczem	KMTR	13,23
17	89	PIEL-CKR	Pielęgnowanie międzyrzędów (przejazdy każdym rzędem)	HA	30,44
18	92	WYK-RAB1	Wykonanie rabatowałków pługiem specjalistycznym 1-odkładnicowym	KMTR	10,13
19	94	SADZ 1R	Sadzenie 1-latek z odkrytym systemem korzeniowym	TSZT	78,04
20	95	SADZ WIEL	Sadzenie wielolatek z odkrytym systemem korzeniowym	TSZT	53,32
21	96	SADZ POP	Sadzenie jednolatek i wielolatek w poprawkach i uzupełnieniach	TSZT	4,10
22	103	DOW-SADZ	Dowóz sadzonek	TSZT	135,46
23	107	KOSZ UA	Wykaszenie chwastów w uprawach i usuwanie zbędnych nalotów - stopień trudności I i II	HA	18,80
24	108	KOSZ UB	Wykaszenie chwastów w uprawach i usuwanie zbędnych nalotów - stopień trudności III i IV	HA	111,34
25	109	KOSZ UC	Wykaszenie chwastów w uprawach i usuwanie zbędnych nalotów - stopień trudności V i VI	HA	34,40
26	112	CW-W	Czyszczenia wczesne	HA	39,58
27	116	CP-W	Czyszczenia późne	HA	12,70
28	117	ZAB-REPEL	Zabezpieczenie upraw przed zwierzyną przy użyciu repelentów	HA	9,80

Lp.	Nr poz. w STWPL	Kod czynności do rozliczenia	Czynność - opis prac	Jedn. miary	Ilość
29	133	SZUK-PĘDR	Badanie zapędrczenia gleby - dół o objętości 0,5 m3	SZT	95,00
30	134	SZUK-OWAD	Próbne poszukiwania owadów w ściółce	SZT	6,00
31	145	GRODZ-DEM	Demontaż (likwidacja) ogrodzeń	HM	12,17
32	156	NAPR-BUD	Naprawa starych budek lęgowych i schronów dla nietoperzy	SZT	30,00
33	157	CZYSZ-BUD	Czyszczenie budek lęgowych i schronów dla nietoperzy	SZT	30,00
34	163	PPOŻ-PORZ	Porządkowanie terenów na pasach przeciwpożarowych	HA	0,61
35	165	DOZ DOG	Prace wykonywane ręcznie przy dogaszaniu i dozorowaniu pożarzysk	H	52,00
36	357	N-ZSGDNSO	Zbiór szyszek z gospodarczych drzewostanów nasiennych sosnowych	KG	400,00
37	384	GODZ RH8	Prace godzinowe ręczne (8% VAT)	H	188,00
38	385	GODZ PILA	Prace wykonywane ręcznie z użyciem pilarki	H	156,00
39	386	GODZ RU8	Prace godzinowe ręczne z urządzeniem	H	88,00
40	389	GODZ MH8	Prace wykonywane ciągnikiem (8% VAT)	H	125,00
41	390	GODZ MH23	Prace wykonywane ciągnikiem (23% VAT)	H	16,00

Szczegółowy rozmiar prac według grup czynności, czynności i lokalizacji

Pakiet: Pakiet 5

Dział	Grupa czynn.	Leśnictwo/ Szkołka/ Inwentarz	Adres	Kod czynności do wyceny	Nazwa czynności	Stopień trudności	J.M.	Ilość	Nr poz. OSTWPL	Kod czynności do rozliczeń
HOD	AGROT	Kowalów	06-09-2-10-124 -b -00	ROZDR-PDR	Rozdr.pozręb.b.m.z gle-wyr.dro	3	HA	2,14	15	ROZDR-PDR
		Kowalów	06-09-2-10-151 -c -00	ROZDR-PDR	Rozdr.pozręb.b.m.z gle-wyr.dro	4	HA	2,90	15	ROZDR-PDR
		Kowalów	06-09-2-10-91C -g -00	ROZDR-PP	rozdrab.poz.pozręb.bez m.z gle	3	HA	2,49	14	ROZDR-PP
		Myślibórz	06-09-2-11-200 -h -00	ROZDR-PP	rozdrab.poz.pozręb.bez m.z gle	2	HA	1,74	14	ROZDR-PP
		Myślibórz	06-09-2-11-207 -a -00	ROZDR-PP	rozdrab.poz.pozręb.bez m.z gle	4	HA	2,16	14	ROZDR-PP
		Myślibórz	06-09-2-11-207 -f -00	ROZDR-PP	rozdrab.poz.pozręb.bez m.z gle	2	HA	0,90	14	ROZDR-PP
		Myślibórz	06-09-2-11-210 -b -00	ROZDR-PDR	Rozdr.pozręb.b.m.z gle-wyr.dro	2	HA	1,01	15	ROZDR-PDR
		Myślibórz	06-09-2-11-210 -b -00	ROZDR-PP	rozdrab.poz.pozręb.bez m.z gle	2	HA	1,01	14	ROZDR-PP
		Myślibórz	06-09-2-11-210 -d -00	ROZDR-PP	rozdrab.poz.pozręb.bez m.z gle	4	HA	1,82	14	ROZDR-PP
	CP	Kowalów	06-09-2-10-121 -c -00	CP<05D<40	CP-nach <40%, II Gr.gat, < 5%	4	HA	0,75	116	CP-W
		Kowalów	06-09-2-10-121 -c -00	CZ>05S<40	CZ-nach <40%, I Gr.gat, 6-30%	4	HA	0,75	116	CP-W
		Kowalów	06-09-2-10-131 -a -00	CP>05D<40	CP-nach <40%, II Gr.gat, 6-30%	3	HA	0,34	116	CP-W
		Kowalów	06-09-2-10-131 -a -00	CZ>05S<40	CZ-nach <40%, I Gr.gat, 6-30%	3	HA	1,36	116	CP-W
		Kowalów	06-09-2-10-131 -b -00	CP>05D<40	CP-nach <40%, II Gr.gat, 6-30%	3	HA	0,37	116	CP-W
		Kowalów	06-09-2-10-131 -b -00	CZ>05S<40	CZ-nach <40%, I Gr.gat, 6-30%	3	HA	1,46	116	CP-W
		Kowalów	06-09-2-10-132 -a -00	CP<05D<40	CP-nach <40%, II Gr.gat, < 5%	3	HA	0,28	116	CP-W
		Kowalów	06-09-2-10-132 -a -00	CZ<05S<40	CZ-nach <40%, I Gr.gat, < 5%	3	HA	0,12	116	CP-W
		Kowalów	06-09-2-10-88 -i -00	CZ<05S<40	CZ-nach <40%, I Gr.gat, < 5%	2	HA	2,00	116	CP-W
		Kowalów	06-09-2-10-88 -j -00	CP<05D<40	CP-nach <40%, II Gr.gat, < 5%	5	HA	1,10	116	CP-W
		Kowalów	06-09-2-10-88 -j -00	CZ<05S<40	CZ-nach <40%, I Gr.gat, < 5%	5	HA	0,54	116	CP-W
		Kowalów	06-09-2-10-88 -l -00	CP<05D<40	CP-nach <40%, II Gr.gat, < 5%	3	HA	0,48	116	CP-W
		Kowalów	06-09-2-10-88 -l -00	CZ<05S<40	CZ-nach <40%, I Gr.gat, < 5%	3	HA	0,71	116	CP-W
		Myślibórz	06-09-2-11-187 -b -00	CP<05D<40	CP-nach <40%, II Gr.gat, < 5%	3	HA	0,60	116	CP-W
		Myślibórz	06-09-2-11-208 -f -00	CP>05D<40	CP-nach <40%, II Gr.gat, 6-30%	5	HA	1,84	116	CP-W
	CW	Kowalów	06-09-2-10-113 -j -00	CW<05D<40	CW-nach <40%, II Gr.gat, < 5%	3	HA	0,70	112	CW-W
		Kowalów	06-09-2-10-113 -j -00	CZ<05S<40	CZ-nach <40%, I Gr.gat, < 5%	3	HA	0,69	112	CW-W
		Kowalów	06-09-2-10-131 -d -00	CW<05D<40	CW-nach <40%, II Gr.gat, < 5%	3	HA	1,06	112	CW-W
		Kowalów	06-09-2-10-131 -d -00	CZ>05S<40	CZ-nach <40%, I Gr.gat, 6-30%	3	HA	1,60	112	CW-W
		Kowalów	06-09-2-10-131 -f -00	CW<05D<40	CW-nach <40%, II Gr.gat, < 5%	3	HA	1,03	112	CW-W
		Kowalów	06-09-2-10-131 -f -00	CZ<05S<40	CZ-nach <40%, I Gr.gat, < 5%	3	HA	1,54	112	CW-W
		Kowalów	06-09-2-10-140 -c -00	CW<05D<40	CW-nach <40%, II Gr.gat, < 5%	3	HA	0,89	112	CW-W
		Kowalów	06-09-2-10-140 -c -00	CZ>75S<40	CZ-nach <40%, I Gr.gat, >75%	3	HA	3,58	112	CW-W
		Kowalów	06-09-2-10-141 -d -00	CW<05D<40	CW-nach <40%, II Gr.gat, < 5%	3	HA	0,76	112	CW-W
		Kowalów	06-09-2-10-141 -d -00	CZ>75S<40	CZ-nach <40%, I Gr.gat, >75%	3	HA	3,02	112	CW-W
		Kowalów	06-09-2-10-150 -a -00	CW<05D<40	CW-nach <40%, II Gr.gat, < 5%	3	HA	0,36	112	CW-W
		Kowalów	06-09-2-10-150 -a -00	CZ>05S<40	CZ-nach <40%, I Gr.gat, 6-30%	3	HA	3,25	112	CW-W
		Kowalów	06-09-2-10-150 -d -00	CW<05D<40	CW-nach <40%, II Gr.gat, < 5%	4	HA	1,16	112	CW-W
		Myślibórz	06-09-2-11-159D -s -00	CW<05D<40	CW-nach <40%, II Gr.gat, < 5%	4	HA	0,30	112	CW-W
		Myślibórz	06-09-2-11-159D -s -00	CZ>05S<40	CZ-nach <40%, I Gr.gat, 6-30%	3	HA	0,70	112	CW-W
		Myślibórz	06-09-2-11-159F -d -00	CW<05D<40	CW-nach <40%, II Gr.gat, < 5%	4	HA	0,62	112	CW-W
		Myślibórz	06-09-2-11-159F -d -00	CZ>05S<40	CZ-nach <40%, I Gr.gat, 6-30%	3	HA	2,48	112	CW-W
		Myślibórz	06-09-2-11-183A -c -00	CZ>05S<40	CZ-nach <40%, I Gr.gat, 6-30%	5	HA	0,87	112	CW-W
Myślibórz		06-09-2-11-183 -c -00	CW<05D<40	CW-nach <40%, II Gr.gat, < 5%	4	HA	1,05	112	CW-W	
Myślibórz		06-09-2-11-183 -c -00	CZ<05S<40	CZ-nach <40%, I Gr.gat, < 5%	1	HA	0,45	112	CW-W	
Myślibórz		06-09-2-11-183C -hx -00	CW>05D<40	CW-nach <40%, II Gr.gat, 6-30%	4	HA	0,31	112	CW-W	
Myślibórz		06-09-2-11-183C -hx -00	CZ>05S<40	CZ-nach <40%, I Gr.gat, 6-30%	4	HA	0,53	112	CW-W	
Myślibórz		06-09-2-11-185A -d -00	CW<05D<40	CW-nach <40%, II Gr.gat, < 5%	5	HA	0,32	112	CW-W	
Myślibórz		06-09-2-11-185A -d -00	CZ<05S<40	CZ-nach <40%, I Gr.gat, < 5%	5	HA	1,30	112	CW-W	
Myślibórz		06-09-2-11-188 -h -00	CZ>30S<40	CZ-nach <40%, I Gr.gat,31-50%	4	HA	0,51	112	CW-W	
Myślibórz		06-09-2-11-189 -b -00	CZ>05S<40	CZ-nach <40%, I Gr.gat, 6-30%	4	HA	0,50	112	CW-W	
Myślibórz		06-09-2-11-189 -d -00	CW<05D<40	CW-nach <40%, II Gr.gat, < 5%	1	HA	0,06	112	CW-W	
Myślibórz		06-09-2-11-189 -d -00	CZ>05S<40	CZ-nach <40%, I Gr.gat, 6-30%	4	HA	0,49	112	CW-W	
Myślibórz		06-09-2-11-198 -c -00	CW<05D<40	CW-nach <40%, II Gr.gat, < 5%	4	HA	0,30	112	CW-W	
Myślibórz		06-09-2-11-198 -c -00	CZ>05S<40	CZ-nach <40%, I Gr.gat, 6-30%	4	HA	2,61	112	CW-W	
Myślibórz		06-09-2-11-201 -r -00	CW<05D<40	CW-nach <40%, II Gr.gat, < 5%	5	HA	0,14	112	CW-W	

Szczegółowy rozmiar prac według grup czynności, czynności i lokalizacji

Pakiet: Pakiet 5

Dział	Grupa czynn.	Leśnictwo/ Szkołka/ Inwentarz	Adres	Kod czynności do wyceny	Nazwa czynności	Stopień trudności	J.M.	Ilość	Nr poz. OSTWPL	Kod czynności do rozliczeń
HOD	CW	Myślubórz	06-09-2-11-201 -r -00	CZ<05S<40	CZ-nach <40%, I Gr.gat, < 5%	3	HA	0,21	112	CW-W
		Myślubórz	06-09-2-11-208 -f -00	CW>05D<40	CW-nach <40%, II Gr.gat, 6-30%	5	HA	0,31	112	CW-W
		Myślubórz	06-09-2-11-211 -g -01	CW<05D<40	CW-nach <40%, II Gr.gat, < 5%	4	HA	0,18	112	CW-W
		Myślubórz	06-09-2-11-211 -g -01	CZ<05S<40	CZ-nach <40%, I Gr.gat, < 5%	4	HA	1,62	112	CW-W
		Myślubórz	06-09-2-11-229A -a -01	CZ<05S<40	CZ-nach <40%, I Gr.gat, < 5%	4	HA	1,40	112	CW-W
		Myślubórz	06-09-2-11-229A -k -00	CZ<05S<40	CZ-nach <40%, I Gr.gat, < 5%	3	HA	1,15	112	CW-W
		Myślubórz	06-09-2-11-229A -m -00	CW<05D<40	CW-nach <40%, II Gr.gat, < 5%	4	HA	0,17	112	CW-W
		Myślubórz	06-09-2-11-229A -m -00	CZ<05S<40	CZ-nach <40%, I Gr.gat, < 5%	3	HA	0,41	112	CW-W
		Myślubórz	06-09-2-11-229A -p -00	CZ<05S<40	CZ-nach <40%, I Gr.gat, < 5%	3	HA	0,95	112	CW-W
HOD	MA-PORZ	Kowalów	06-09-2-10-141 -f -00	WPOD-62N	Wyc.z.u.31-60%pokr.podsz.1-2.n	----	HA	3,97	19	WPOD-N
		Kowalów	06-09-2-10-79 -d -00	WPOD>63N	Wyc.z.u.pow61%pokr.podsz.>2m. n	----	HA	1,77	19	WPOD-N
		Kowalów	06-09-2-10-79 -g -00	WPOD-62N	Wyc.z.u.31-60%pokr.podsz.1-2.n	----	HA	1,45	19	WPOD-N
		Myślubórz	06-09-2-11-210 -b -00	WPOD-3BN	Wyc.b.u.10-30%pokr.podsz. niz	----	HA	2,02	21	WPOD-BN
		Myślubórz	06-09-2-11-210 -d -00	WPOD-6BN	Wyc.b.u.31-60%pokr.podsz. niz	1	HA	1,82	21	WPOD-BN
HOD	ODN-GLEB	Kowalów	06-09-2-10-124 -b -00	WYK-POGCZ	wyoryw.bruzd plug leś.z pogleb	1	KMTR	14,25	70	WYK-POGCZ
		Kowalów	06-09-2-10-151 -c -00	WYK-POGCZ	wyoryw.bruzd plug leś.z pogleb	2	KMTR	19,31	70	WYK-POGCZ
		Kowalów	06-09-2-10-91C -g -00	WYK-POGCZ	wyoryw.bruzd plug leś.z pogleb	1	KMTR	16,58	70	WYK-POGCZ
		Myślubórz	06-09-2-11-200 -h -00	WYK-FREZ	przyg.gleb.plug.aktyw z pogl.	1	KMTR	9,90	75	WYK-FREZ
		Myślubórz	06-09-2-11-210 -b -00	WYK-FREZ	przyg.gleb.plug.aktyw z pogl.	----	KMTR	3,33	75	WYK-FREZ
		Myślubórz	06-09-2-11-210 -b -00	WYK-RA2B1	rab.plug 1odkt.pow.do200pnibór	----	KMTR	10,13	92	WYK-RAB1
		Myślubórz	06-09-2-11-210 -d -00	WYK-PA5CZ	wyoryw.bruzd plug leś.do 0.5ha	2	KMTR	12,13	68	WYK-PA5CZ
HOD	ODN-ZŁOŻ	Kowalów	06-09-2-10-124 -f -00	DOŁ-2L	dołow. 2-3 l liśc. z donies.	1	TSZT	4,21	103	DOW-SADZ
		Kowalów	06-09-2-10-124 -f -00	DOW-SADZ	dowóz sadzonek	1	TSZT	4,21	103	DOW-SADZ
		Kowalów	06-09-2-10-124 -f -00	SADZ-WM	sadzenie wielolatek w jamkę	2	TSZT	4,21	95	SADZ WIEL
		Kowalów	06-09-2-10-124 -f -00	ZAŁ-2LL	załad.2-3l.liś.rozład. zabezp.	1	TSZT	4,21	103	DOW-SADZ
		Kowalów	06-09-2-10-131 -c -00	DOŁ-2L	dołow. 2-3 l liśc. z donies.	1	TSZT	3,75	103	DOW-SADZ
		Kowalów	06-09-2-10-131 -c -00	DOW-SADZ	dowóz sadzonek	----	TSZT	6,66	103	DOW-SADZ
		Kowalów	06-09-2-10-131 -c -00	SADZ-1KP	sadz.1 latek kostur pasy/taler	2	TSZT	2,58	94	SADZ 1R
		Kowalów	06-09-2-10-131 -c -00	SADZ-WM	sadzenie wielolatek w jamkę	2	TSZT	4,08	95	SADZ WIEL
		Kowalów	06-09-2-10-131 -c -00	ZAŁ-1IL	załad.1lat.igl.rozład.-zabezp.	1	TSZT	2,58	103	DOW-SADZ
		Kowalów	06-09-2-10-131 -c -00	ZAŁ-2IL	załad.2-3l.igl.rozład. zabezp.	1	TSZT	0,33	103	DOW-SADZ
		Kowalów	06-09-2-10-131 -c -00	ZAŁ-2LL	załad.2-3l.liś.rozład. zabezp.	1	TSZT	3,75	103	DOW-SADZ
		Kowalów	06-09-2-10-146 -a -99	DOŁ-2L	dołow. 2-3 l liśc. z donies.	1	TSZT	10,66	103	DOW-SADZ
		Kowalów	06-09-2-10-146 -a -99	DOW-SADZ	dowóz sadzonek	----	TSZT	10,66	103	DOW-SADZ
		Kowalów	06-09-2-10-146 -a -99	SADZ-WM	sadzenie wielolatek w jamkę	2	TSZT	10,66	95	SADZ WIEL
		Kowalów	06-09-2-10-146 -a -99	ZAŁ-2LL	załad.2-3l.liś.rozład. zabezp.	1	TSZT	10,66	103	DOW-SADZ
		Kowalów	06-09-2-10-154 -c -00	DOW-SADZ	dowóz sadzonek	----	TSZT	33,22	103	DOW-SADZ
		Kowalów	06-09-2-10-154 -c -00	SADZ-1KP	sadz.1 latek kostur pasy/taler	1	TSZT	32,92	94	SADZ 1R
		Kowalów	06-09-2-10-154 -c -00	SADZ-WM	sadzenie wielolatek w jamkę	1	TSZT	0,30	95	SADZ WIEL
		Kowalów	06-09-2-10-154 -c -00	ZAŁ-1IL	załad.1lat.igl.rozład.-zabezp.	1	TSZT	32,92	103	DOW-SADZ
		Kowalów	06-09-2-10-154 -c -00	ZAŁ-2LL	załad.2-3l.liś.rozład. zabezp.	1	TSZT	0,30	103	DOW-SADZ
		Myślubórz	06-09-2-11-181 -i -00	DOŁ-2L	dołow. 2-3 l liśc. z donies.	1	TSZT	19,60	103	DOW-SADZ
		Myślubórz	06-09-2-11-181 -i -00	DOW-SADZ	dowóz sadzonek	1	TSZT	19,60	103	DOW-SADZ
		Myślubórz	06-09-2-11-181 -i -00	SADZ-1M	sadzenie 1 latek w jamkę	2	TSZT	9,60	94	SADZ 1R
		Myślubórz	06-09-2-11-181 -i -00	SADZ-WM	sadzenie wielolatek w jamkę	2	TSZT	10,00	95	SADZ WIEL
		Myślubórz	06-09-2-11-181 -i -00	ZAŁ-2LL	załad.2-3l.liś.rozład. zabezp.	1	TSZT	19,60	103	DOW-SADZ
		Myślubórz	06-09-2-11-193 -b -00	DOŁ-2L	dołow. 2-3 l liśc. z donies.	1	TSZT	1,03	103	DOW-SADZ
		Myślubórz	06-09-2-11-193 -b -00	DOŁ-4L	dołow. 4-5 lat. liśc. z donies	1	TSZT	1,03	103	DOW-SADZ
		Myślubórz	06-09-2-11-193 -b -00	DOW-SADZ	dowóz sadzonek	1	TSZT	15,64	103	DOW-SADZ
		Myślubórz	06-09-2-11-193 -b -00	SADZ-WM	sadzenie wielolatek w jamkę	1	TSZT	15,64	95	SADZ WIEL
		Myślubórz	06-09-2-11-193 -b -00	ZAŁ-2IL	załad.2-3l.igl.rozład. zabezp.	1	TSZT	13,58	103	DOW-SADZ
		Myślubórz	06-09-2-11-193 -b -00	ZAŁ-2LL	załad.2-3l.liś.rozład. zabezp.	1	TSZT	1,03	103	DOW-SADZ
		Myślubórz	06-09-2-11-193 -b -00	ZAŁ-4LL	załad.4-5l.liś.rozład. zabezp.	1	TSZT	1,03	103	DOW-SADZ
		HOD	ODN-ZRB	Kowalów	06-09-2-10-155 -m -00	DOŁ-2L	dołow. 2-3 l liśc. z donies.	1	TSZT	2,44
Kowalów	06-09-2-10-155 -m -00			DOW-SADZ	dowóz sadzonek	1	TSZT	8,77	103	DOW-SADZ

Szczegółowy rozmiar prac według grup czynności, czynności i lokalizacji

Pakiet: Pakiet 5

Dział	Grupa czynn.	Leśnictwo/ Szkołka/ Inwentarz	Adres	Kod czynności do wyceny	Nazwa czynności	Stopień trudności	J.M.	Ilość	Nr poz. OSTWPL	Kod czynności do rozliczeń	
HOD	ODN-ZRB	Kowalów	06-09-2-10-155 -m -00	SADZ-1KP	sadz.1 latek kostur pasy/taler	1	TSZT	6,33	94	SADZ 1R	
		Kowalów	06-09-2-10-155 -m -00	SADZ-WM	sadzenie wielolatek w jamkę	1	TSZT	2,44	95	SADZ WIEL	
		Kowalów	06-09-2-10-155 -m -00	ZAŁ-1IL	załad.1lat.igl.rozład.-zabezp.	1	TSZT	6,33	103	DOW-SADZ	
		Kowalów	06-09-2-10-155 -m -00	ZAŁ-2LL	załad.2-3l.liś.rozład. zabezp.	1	TSZT	2,44	103	DOW-SADZ	
		Kowalów	06-09-2-10-155 -t -00	DOŁ-2L	dołow. 2-3 l liśc. z donies.	1	TSZT	1,81	103	DOW-SADZ	
		Kowalów	06-09-2-10-155 -t -00	DOW-SADZ	dowóz sadzonek	1	TSZT	8,97	103	DOW-SADZ	
		Kowalów	06-09-2-10-155 -t -00	SADZ-1KP	sadz.1 latek kostur pasy/taler	1	TSZT	7,16	94	SADZ 1R	
		Kowalów	06-09-2-10-155 -t -00	SADZ-WM	sadzenie wielolatek w jamkę	1	TSZT	1,81	95	SADZ WIEL	
		Kowalów	06-09-2-10-155 -t -00	ZAŁ-1IL	załad.1lat.igl.rozład.-zabezp.	1	TSZT	7,16	103	DOW-SADZ	
		Kowalów	06-09-2-10-155 -t -00	ZAŁ-2LL	załad.2-3l.liś.rozład. zabezp.	1	TSZT	1,81	103	DOW-SADZ	
		Kowalów	06-09-2-10-93 -c -01	DOŁ-2L	dołow. 2-3 l liśc. z donies.	1	TSZT	4,38	103	DOW-SADZ	
		Kowalów	06-09-2-10-93 -c -01	DOW-SADZ	dowóz sadzonek	1	TSZT	23,63	103	DOW-SADZ	
		Kowalów	06-09-2-10-93 -c -01	SADZ-1KP	sadz.1 latek kostur pasy/taler	1	TSZT	19,25	94	SADZ 1R	
		Kowalów	06-09-2-10-93 -c -01	SADZ-1M	sadzenie 1 latek w jamkę	1	TSZT	0,20	94	SADZ 1R	
		Kowalów	06-09-2-10-93 -c -01	SADZ-WM	sadzenie wielolatek w jamkę	1	TSZT	4,18	95	SADZ WIEL	
		Kowalów	06-09-2-10-93 -c -01	ZAŁ-1IL	załad.1lat.igl.rozład.-zabezp.	1	TSZT	19,25	103	DOW-SADZ	
	Kowalów	06-09-2-10-93 -c -01	ZAŁ-2LL	załad.2-3l.liś.rozład. zabezp.	1	TSZT	4,38	103	DOW-SADZ		
		PBD-GLEB	Myślibórz	06-09-2-11-207 -a -00	WYK-POGCZ	wyoryw.bruzd pług leś.z pogłęb	2	KMTR	15,10	70	WYK-POGCZ
			Myślibórz	06-09-2-11-207 -f -00	WYK-POGCZ	wyoryw.bruzd pług leś.z pogłęb	1	KMTR	5,90	70	WYK-POGCZ
		PIEL	Kowalów	06-09-2-10-113 -f -00	KOSZ-PWN	Wykasz.w uprawach mechan, <40%	5	HA	1,70	109	KOSZ UC
			Kowalów	06-09-2-10-113 -i -00	KOSZ-PWN	Wykasz.w uprawach mechan, <40%	3	HA	0,50	108	KOSZ UB
			Kowalów	06-09-2-10-121 -b -00	KOSZ-PWN	Wykasz.w uprawach mechan, <40%	4	HA	4,88	108	KOSZ UB
			Kowalów	06-09-2-10-124 -f -00	KOSZ-PWN	Wykasz.w uprawach mechan, <40%	5	HA	1,20	109	KOSZ UC
			Kowalów	06-09-2-10-131 -c -00	KOSZ-PWN	Wykasz.w uprawach mechan, <40%	5	HA	3,34	109	KOSZ UC
			Kowalów	06-09-2-10-131 -k -00	KOSZ-PWN	Wykasz.w uprawach mechan, <40%	3	HA	2,60	108	KOSZ UB
			Kowalów	06-09-2-10-132 -a -00	KOSZ-PWN	Wykasz.w uprawach mechan, <40%	3	HA	1,42	108	KOSZ UB
			Kowalów	06-09-2-10-132 -f -01	KOSZ-PWN	Wykasz.w uprawach mechan, <40%	3	HA	1,11	108	KOSZ UB
			Kowalów	06-09-2-10-140 -d -01	KOSZ-PWN	Wykasz.w uprawach mechan, <40%	3	HA	2,93	108	KOSZ UB
			Kowalów	06-09-2-10-141 -a -00	PIEL-CKR	Piel. międzycz. (każdy rząd)	4	HA	4,86	89	PIEL-CKR
			Kowalów	06-09-2-10-142 -a -00	PIEL-CKR	Piel. międzycz. (każdy rząd)	3	HA	3,52	89	PIEL-CKR
			Kowalów	06-09-2-10-142 -b -00	KOSZ-PWN	Wykasz.w uprawach mechan, <40%	4	HA	1,83	108	KOSZ UB
			Kowalów	06-09-2-10-142 -d -00	KOSZ-PWN	Wykasz.w uprawach mechan, <40%	4	HA	1,30	108	KOSZ UB
			Kowalów	06-09-2-10-143 -a -01	KOSZ-PWN	Wykasz.w uprawach mechan, <40%	6	HA	3,55	109	KOSZ UC
			Kowalów	06-09-2-10-143 -f -00	KOSZ-PWN	Wykasz.w uprawach mechan, <40%	4	HA	1,13	108	KOSZ UB
			Kowalów	06-09-2-10-145 -a -00	KOSZ-PWN	Wykasz.w uprawach mechan, <40%	3	HA	5,90	108	KOSZ UB
			Kowalów	06-09-2-10-146 -a -01	KOSZ-PWN	Wykasz.w uprawach mechan, <40%	4	HA	1,05	108	KOSZ UB
	Kowalów		06-09-2-10-146 -a -99	KOSZ-PWN	Wykasz.w uprawach mechan, <40%	3	HA	2,98	108	KOSZ UB	
	Kowalów		06-09-2-10-146 -b -00	KOSZ-PWN	Wykasz.w uprawach mechan, <40%	4	HA	0,63	108	KOSZ UB	
	Kowalów		06-09-2-10-146 -c -01	KOSZ-PWN	Wykasz.w uprawach mechan, <40%	5	HA	2,56	109	KOSZ UC	
	Kowalów		06-09-2-10-147 -a -01	KOSZ-PWN	Wykasz.w uprawach mechan, <40%	4	HA	2,80	108	KOSZ UB	
	Kowalów		06-09-2-10-147 -d -00	KOSZ-PWN	Wykasz.w uprawach mechan, <40%	4	HA	3,08	108	KOSZ UB	
	Kowalów		06-09-2-10-148 -d -01	KOSZ-PWN	Wykasz.w uprawach mechan, <40%	4	HA	5,94	108	KOSZ UB	
	Kowalów		06-09-2-10-150 -d -00	KOSZ-PWN	Wykasz.w uprawach mechan, <40%	4	HA	2,83	108	KOSZ UB	
	Kowalów		06-09-2-10-151 -a -00	KOSZ-PWN	Wykasz.w uprawach mechan, <40%	5	HA	0,70	109	KOSZ UC	

Szczegółowy rozmiar prac według grup czynności, czynności i lokalizacji

Pakiet: Pakiet 5

Dział	Grupa czynn.	Leśnictwo/ Szkółka/ Inwentarz	Adres	Kod czynności do wyceny	Nazwa czynności	Stopień trudności	J.M.	Ilość	Nr poz. OSTWPL	Kod czynności do rozliczeń
HOD	PIEL	Kowalów	06-09-2-10-151 -g -00	KOSZ-PWN	Wykasz.w uprawach mechan, <40%	4	HA	6,02	108	KOSZ UB
		Kowalów	06-09-2-10-154 -c -00	KOSZ-PWN	Wykasz.w uprawach mechan, <40%	3	HA	7,90	108	KOSZ UB
		Kowalów	06-09-2-10-155 -m -00	KOSZ-PWN	Wykasz.w uprawach mechan, <40%	1	HA	1,08	107	KOSZ UA
		Kowalów	06-09-2-10-155 -t -00	KOSZ-PWN	Wykasz.w uprawach mechan, <40%	1	HA	1,09	107	KOSZ UA
		Kowalów	06-09-2-10-82A -b -00	KOSZ-PWN	Wykasz.w uprawach mechan, <40%	4	HA	2,32	108	KOSZ UB
		Kowalów	06-09-2-10-82A -c -00	KOSZ-PWN	Wykasz.w uprawach mechan, <40%	4	HA	1,37	108	KOSZ UB
		Kowalów	06-09-2-10-82A -f -00	KOSZ-PWN	Wykasz.w uprawach mechan, <40%	4	HA	0,86	108	KOSZ UB
		Kowalów	06-09-2-10-82 -b -00	KOSZ-PWN	Wykasz.w uprawach mechan, <40%	4	HA	2,35	108	KOSZ UB
		Kowalów	06-09-2-10-84 -a -00	KOSZ-PWN	Wykasz.w uprawach mechan, <40%	5	HA	3,32	109	KOSZ UC
		Kowalów	06-09-2-10-84 -b -01	KOSZ-PWN	Wykasz.w uprawach mechan, <40%	4	HA	2,60	108	KOSZ UB
		Kowalów	06-09-2-10-84 -b -99	KOSZ-PWN	Wykasz.w uprawach mechan, <40%	4	HA	1,42	108	KOSZ UB
		Kowalów	06-09-2-10-85 -b -00	KOSZ-PWN	Wykasz.w uprawach mechan, <40%	4	HA	0,52	108	KOSZ UB
		Kowalów	06-09-2-10-85 -d -00	KOSZ-PWN	Wykasz.w uprawach mechan, <40%	3	HA	3,18	108	KOSZ UB
		Kowalów	06-09-2-10-87 -a -00	KOSZ-PWN	Wykasz.w uprawach mechan, <40%	4	HA	0,85	108	KOSZ UB
		Kowalów	06-09-2-10-88 -k -00	KOSZ-PWN	Wykasz.w uprawach mechan, <40%	4	HA	1,11	108	KOSZ UB
		Kowalów	06-09-2-10-89 -k -01	KOSZ-PWN	Wykasz.w uprawach mechan, <40%	4	HA	1,60	108	KOSZ UB
		Kowalów	06-09-2-10-89 -l -01	KOSZ-PWN	Wykasz.w uprawach mechan, <40%	2	HA	1,16	107	KOSZ UA
		Kowalów	06-09-2-10-89 -n -01	KOSZ-PWN	Wykasz.w uprawach mechan, <40%	3	HA	2,29	108	KOSZ UB
		Kowalów	06-09-2-10-90 -l -01	KOSZ-PWN	Wykasz.w uprawach mechan, <40%	4	HA	1,21	108	KOSZ UB
		Kowalów	06-09-2-10-90 -n -00	KOSZ-PWN	Wykasz.w uprawach mechan, <40%	4	HA	1,69	108	KOSZ UB
		Kowalów	06-09-2-10-91 -l -00	KOSZ-PWN	Wykasz.w uprawach mechan, <40%	4	HA	1,74	108	KOSZ UB
		Kowalów	06-09-2-10-92A -c -00	KOSZ-PWN	Wykasz.w uprawach mechan, <40%	3	HA	0,45	108	KOSZ UB
		Kowalów	06-09-2-10-92A -d -00	KOSZ-PWN	Wykasz.w uprawach mechan, <40%	3	HA	0,36	108	KOSZ UB
		Kowalów	06-09-2-10-93 -b -00	KOSZ-PWN	Wykasz.w uprawach mechan, <40%	4	HA	0,67	108	KOSZ UB
		Kowalów	06-09-2-10-93 -c -01	KOSZ-PWN	Wykasz.w uprawach mechan, <40%	2	HA	5,78	107	KOSZ UA
		Kowalów	06-09-2-10-94 -a -01	KOSZ-PWN	Wykasz.w uprawach mechan, <40%	3	HA	6,14	108	KOSZ UB
		Kowalów	06-09-2-10-94 -d -01	KOSZ-PWN	Wykasz.w uprawach mechan, <40%	3	HA	0,60	108	KOSZ UB
		Myślibórz	06-09-2-11-181 -i -00	KOSZ-PWN	Wykasz.w uprawach mechan, <40%	5	HA	2,89	109	KOSZ UC
		Myślibórz	06-09-2-11-185 -c -00	KOSZ-PWN	Wykasz.w uprawach mechan, <40%	4	HA	0,43	108	KOSZ UB
		Myślibórz	06-09-2-11-187 -b -00	KOSZ-PWN	Wykasz.w uprawach mechan, <40%	4	HA	1,80	108	KOSZ UB
		Myślibórz	06-09-2-11-188 -g -00	KOSZ-PWN	Wykasz.w uprawach mechan, <40%	6	HA	0,61	109	KOSZ UC
		Myślibórz	06-09-2-11-193 -b -00	KOSZ-PWN	Wykasz.w uprawach mechan, <40%	5	HA	2,03	109	KOSZ UC
		Myślibórz	06-09-2-11-199 -c -00	KOSZ-PWN	Wykasz.w uprawach mechan, <40%	6	HA	0,47	109	KOSZ UC
Myślibórz	06-09-2-11-202 -a -99	KOSZ-PWN	Wykasz.w uprawach mechan, <40%	5	HA	0,90	109	KOSZ UC		
Myślibórz	06-09-2-11-202 -f -00	KOSZ-PWN	Wykasz.w uprawach mechan, <40%	4	HA	0,90	108	KOSZ UB		
Myślibórz	06-09-2-11-206A -d -00	KOSZ-PWN	Wykasz.w uprawach mechan, <40%	4	HA	0,40	108	KOSZ UB		
Myślibórz	06-09-2-11-206 -g -00	KOSZ-PWN	Wykasz.w uprawach mechan, <40%	3	HA	3,00	108	KOSZ UB		

Szczegółowy rozmiar prac według grup czynności, czynności i lokalizacji

Pakiet: Pakiet 5

Dział	Grupa czynn.	Leśnictwo/ Szkołka/ Inwentarz	Adres	Kod czynności do wyceny	Nazwa czynności	Stopień trudności	J.M.	Ilość	Nr poz. OSTWPL	Kod czynności do rozliczeń
HOD	PIEL	Myślibórz	06-09-2-11-207 -f -00	KOSZ-PWN	Wykasz.w uprawach mechan, <40%	3	HA	0,40	108	KOSZ UB
		Myślibórz	06-09-2-11-207 -h -00	KOSZ-PWN	Wykasz.w uprawach mechan, <40%	3	HA	0,38	108	KOSZ UB
		Myślibórz	06-09-2-11-208A -g -01	KOSZ-PWN	Wykasz.w uprawach mechan, <40%	6	HA	1,43	109	KOSZ UC
		Myślibórz	06-09-2-11-208 -c -00	KOSZ-PWN	Wykasz.w uprawach mechan, <40%	4	HA	0,60	108	KOSZ UB
		Myślibórz	06-09-2-11-208 -f -00	KOSZ-PWN	Wykasz.w uprawach mechan, <40%	5	HA	0,81	109	KOSZ UC
		Myślibórz	06-09-2-11-209 -b -00	KOSZ-PWN	Wykasz.w uprawach mechan, <40%	3	HA	2,90	108	KOSZ UB
		Myślibórz	06-09-2-11-210 -a -00	KOSZ-PWN	Wykasz.w uprawach mechan, <40%	5	HA	3,09	109	KOSZ UC
		Myślibórz	06-09-2-11-214 -d -00	KOSZ-PWN	Wykasz.w uprawach mechan, <40%	6	HA	1,52	109	KOSZ UC
		Myślibórz	06-09-2-11-215 -c -01	KOSZ-PWN	Wykasz.w uprawach mechan, <40%	5	HA	3,00	109	KOSZ UC
		Myślibórz	06-09-2-11-220 -a -01	KOSZ-PWN	Wykasz.w uprawach mechan, <40%	6	HA	1,28	109	KOSZ UC
		Myślibórz	06-09-2-11-221 -a -00	KOSZ-PWN	Wykasz.w uprawach mechan, <40%	4	HA	1,00	108	KOSZ UB
		Myślibórz	06-09-2-11-226 -a -01	KOSZ-PWN	Wykasz.w uprawach mechan, <40%	2	HA	1,42	107	KOSZ UA
		Myślibórz	06-09-2-11-229C -a -02	KOSZ-PWN	Wykasz.w uprawach mechan, <40%	2	HA	6,00	107	KOSZ UA
		Myślibórz	06-09-2-11-229C -b -00	KOSZ-PWN	Wykasz.w uprawach mechan, <40%	3	HA	4,58	108	KOSZ UB
		Myślibórz	06-09-2-11-229C -c -01	KOSZ-PWN	Wykasz.w uprawach mechan, <40%	2	HA	0,63	107	KOSZ UA
		Myślibórz	06-09-2-11-229 -h -01	PIEL-CKR	Piel. międzycz. (każdy rząd)	1	HA	3,00	89	PIEL-CKR
		Myślibórz	06-09-2-11-229 -j -00	PIEL-CKR	Piel. międzycz. (każdy rząd)	3	HA	2,60	89	PIEL-CKR
		Myślibórz	06-09-2-11-230 -a -01	KOSZ-PWN	Wykasz.w uprawach mechan, <40%	2	HA	1,64	107	KOSZ UA
		Myślibórz	06-09-2-11-230A -a -99	KOSZ-PWN	Wykasz.w uprawach mechan, <40%	3	HA	0,72	108	KOSZ UB
		Myślibórz	06-09-2-11-230A -b -02	KOSZ-PWN	Wykasz.w uprawach mechan, <40%	3	HA	0,87	108	KOSZ UB
		Myślibórz	06-09-2-11-230 -c -00	PIEL-CKR	Piel. międzycz. (każdy rząd)	2	HA	16,46	89	PIEL-CKR
		Myślibórz	06-09-2-11-231 -a -01	KOSZ-PWN	Wykasz.w uprawach mechan, <40%	3	HA	1,66	108	KOSZ UB
		Myślibórz	06-09-2-11-231A -t -00	KOSZ-PWN	Wykasz.w uprawach mechan, <40%	3	HA	1,00	108	KOSZ UB
		Myślibórz	06-09-2-11-231 -d -00	KOSZ-PWN	Wykasz.w uprawach mechan, <40%	4	HA	0,54	108	KOSZ UB
NAS	N-ZSGOSP	Kowalów	06-09-2-10-187 -b -00	DOŁ-2L	dotów. 2-3 l liśc. z donies.	1	TSZT	0,77	103	DOW-SADZ
		Kowalów	06-09-2-10-187 -b -00	DOW-SADZ	dowóz sadzonek	1	TSZT	2,85	103	DOW-SADZ
		Kowalów	06-09-2-10-187 -b -00	POPR-WM	sadzenie wielol.w jamkę w popr	2	TSZT	2,85	96	SADZ POP
		Kowalów	06-09-2-10-187 -b -00	ZAŁ-2IL	załad.2-3l.igl.rozład. zabezp.	1	TSZT	2,08	103	DOW-SADZ
		Kowalów	06-09-2-10-187 -b -00	ZAŁ-2LL	załad.2-3l.liś.rozład. zabezp.	1	TSZT	0,77	103	DOW-SADZ
		Kowalów	06-09-2-10-231A -t -00	DOW-SADZ	dowóz sadzonek	1	TSZT	1,25	103	DOW-SADZ
		Kowalów	06-09-2-10-231A -t -00	POPR-WM	sadzenie wielol.w jamkę w popr	1	TSZT	1,25	96	SADZ POP
		Kowalów	06-09-2-10-231A -t -00	WYK-TAL40	zdarcie pokr.na talerz.40x40	1	TSZT	1,25	51	WYK-TAL40
		Kowalów	06-09-2-10-231A -t -00	ZAŁ-2IL	załad.2-3l.igl.rozład. zabezp.	1	TSZT	1,25	103	DOW-SADZ
OCHRL	O-GRODZR	Myślibórz	06-09-2-11-159F -d -00	GRODZ-DEM	Demontaż grodzień	2	HM	8,76	145	GRODZ-DEM
		Myślibórz	06-09-2-11-184 -d -00	GRODZ-DEM	Demontaż grodzień	2	HM	3,41	145	GRODZ-DEM
	O-POZ	Kowalów	06-09-2-10- - -	GODZ MH8	prace godz. wyk. ciągnikiem	----	H	16,00	389	GODZ MH8
		Kowalów	06-09-2-10- - -	GODZ RH8	Prace godzinowe ręczne	----	H	8,00	384	GODZ RH8
	O-PROGNG	Kowalów	06-09-2-10- - -	SZUK-PĘDR	badanie zapędrczenia gleby	1	SZT	50,00	133	SZUK-PĘDR
		Myślibórz	06-09-2-11- - -	SZUK-PĘDR	badanie zapędrczenia gleby	1	SZT	45,00	133	SZUK-PĘDR
	O-PROGNŚ	Kowalów	06-09-2-10-124 -a -00	SZUK-OWAD	Próbne poszukiw.owad.m.podokap	1	SZT	1,00	134	SZUK-OWAD
		Kowalów	06-09-2-10-155 -g -00	SZUK-OWAD	Próbne poszukiw.owad.m.podokap	1	SZT	1,00	134	SZUK-OWAD

Szczegółowy rozmiar prac według grup czynności, czynności i lokalizacji

Pakiet: Pakiet 5

Dział	Grupa czynn.	Leśnictwo/ Szkołka/ Inwentarz	Adres	Kod czynności do wyceny	Nazwa czynności	Stopień trudności	J.M.	Ilość	Nr poz. OSTWPL	Kod czynności do rozliczeń
OCHRL	O-PROGNŚ	Kowalów	06-09-2-10-89 -n -01	SZUK-OWAD	Próbne poszukiw.owad.m.podokap	2	SZT	1,00	134	SZUK-OWAD
		Myślibórz	06-09-2-11-199 -d -00	SZUK-OWAD	Próbne poszukiw.owad.m.podokap	1	SZT	1,00	134	SZUK-OWAD
		Myślibórz	06-09-2-11-216 -c -00	SZUK-OWAD	Próbne poszukiw.owad.m.podokap	1	SZT	1,00	134	SZUK-OWAD
		Myślibórz	06-09-2-11-230 -a -99	SZUK-OWAD	Próbne poszukiw.owad.m.podokap	1	SZT	1,00	134	SZUK-OWAD
	O-SMIECI	Kowalów	06-09-2-10- - -	GODZ MH8	prace godz. wyk. ciągnikiem	----	H	5,00	389	GODZ MH8
		Kowalów	06-09-2-10- - -	GODZ RH8	Prace godzinowe ręczne	----	H	20,00	384	GODZ RH8
		Myślibórz	06-09-2-11- - -	GODZ MH8	prace godz. wyk. ciągnikiem	----	H	10,00	389	GODZ MH8
		Myślibórz	06-09-2-11- - -	GODZ RH8	Prace godzinowe ręczne	----	H	100,00	384	GODZ RH8
	O-ZGRYZC	Myślibórz	06-09-2-11-159F -r -00	GODZ REP	Godz. transp. przy repelentach	----	H	0,50	117	ZAB-REPEL
		Myślibórz	06-09-2-11-159F -r -00	ZAB-REPEL	zabezp.upr.przy użyciu repelen	1	HA	0,30	117	ZAB-REPEL
		Myślibórz	06-09-2-11-181 -i -00	GODZ REP	Godz. transp. przy repelentach	----	H	0,50	117	ZAB-REPEL
		Myślibórz	06-09-2-11-181 -i -00	ZAB-REPEL	zabezp.upr.przy użyciu repelen	2	HA	0,90	117	ZAB-REPEL
		Myślibórz	06-09-2-11-187 -b -00	GODZ REP	Godz. transp. przy repelentach	----	H	0,50	117	ZAB-REPEL
		Myślibórz	06-09-2-11-187 -b -00	ZAB-REPEL	zabezp.upr.przy użyciu repelen	2	HA	1,50	117	ZAB-REPEL
		Myślibórz	06-09-2-11-201 -l -00	GODZ REP	Godz. transp. przy repelentach	----	H	0,50	117	ZAB-REPEL
		Myślibórz	06-09-2-11-201 -l -00	ZAB-REPEL	zabezp.upr.przy użyciu repelen	2	HA	0,45	117	ZAB-REPEL
		Myślibórz	06-09-2-11-201 -p -00	GODZ REP	Godz. transp. przy repelentach	----	H	0,50	117	ZAB-REPEL
		Myślibórz	06-09-2-11-201 -p -00	ZAB-REPEL	zabezp.upr.przy użyciu repelen	2	HA	1,63	117	ZAB-REPEL
		Myślibórz	06-09-2-11-202 -f -00	GODZ REP	Godz. transp. przy repelentach	----	H	0,50	117	ZAB-REPEL
		Myślibórz	06-09-2-11-202 -f -00	ZAB-REPEL	zabezp.upr.przy użyciu repelen	2	HA	0,26	117	ZAB-REPEL
		Myślibórz	06-09-2-11-208A -g -01	GODZ REP	Godz. transp. przy repelentach	----	H	0,50	117	ZAB-REPEL
		Myślibórz	06-09-2-11-208A -g -01	ZAB-REPEL	zabezp.upr.przy użyciu repelen	2	HA	0,65	117	ZAB-REPEL
		Myślibórz	06-09-2-11-208 -c -00	GODZ REP	Godz. transp. przy repelentach	----	H	0,50	117	ZAB-REPEL
		Myślibórz	06-09-2-11-208 -c -00	ZAB-REPEL	zabezp.upr.przy użyciu repelen	2	HA	0,24	117	ZAB-REPEL
		Myślibórz	06-09-2-11-209 -b -00	GODZ REP	Godz. transp. przy repelentach	----	H	0,50	117	ZAB-REPEL
		Myślibórz	06-09-2-11-209 -b -00	ZAB-REPEL	zabezp.upr.przy użyciu repelen	1	HA	0,30	117	ZAB-REPEL
		Myślibórz	06-09-2-11-214 -d -00	GODZ REP	Godz. transp. przy repelentach	----	H	0,50	117	ZAB-REPEL
		Myślibórz	06-09-2-11-214 -d -00	ZAB-REPEL	zabezp.upr.przy użyciu repelen	2	HA	1,32	117	ZAB-REPEL
	Myślibórz	06-09-2-11-221 -a -00	GODZ REP	Godz. transp. przy repelentach	----	H	0,50	117	ZAB-REPEL	
	Myślibórz	06-09-2-11-221 -a -00	ZAB-REPEL	zabezp.upr.przy użyciu repelen	2	HA	0,50	117	ZAB-REPEL	
	Myślibórz	06-09-2-11-229A -s -01	GODZ REP	Godz. transp. przy repelentach	----	H	0,50	117	ZAB-REPEL	
	Myślibórz	06-09-2-11-229A -s -01	ZAB-REPEL	zabezp.upr.przy użyciu repelen	1	HA	1,17	117	ZAB-REPEL	
	Myślibórz	06-09-2-11-229 -h -01	GODZ REP	Godz. transp. przy repelentach	----	H	0,50	117	ZAB-REPEL	
Myślibórz	06-09-2-11-229 -h -01	ZAB-REPEL	zabezp.upr.przy użyciu repelen	1	HA	0,44	117	ZAB-REPEL		
Myślibórz	06-09-2-11-229 -j -00	GODZ REP	Godz. transp. przy repelentach	----	H	0,20	117	ZAB-REPEL		
Myślibórz	06-09-2-11-229 -j -00	ZAB-REPEL	zabezp.upr.przy użyciu repelen	1	HA	0,14	117	ZAB-REPEL		
OCHRP	P-PORZ	Myślibórz	06-09-2-11-216 -h -00	PPOŻ-PORZ	porząd.teren.przy pasach p-poż	1	HA	0,30	163	PPOŻ-PORZ
		Myślibórz	06-09-2-11-217 -k -00	PPOŻ-PORZ	porząd.teren.przy pasach p-poż	1	HA	0,31	163	PPOŻ-PORZ
	P-POŻAR	Kowalów	06-09-2-10- - -	DOZ DOG	Pr. ręcz. dog. i dozor. pożarz	----	H	44,00	165	DOZ DOG
		Kowalów	06-09-2-10- - -	GODZ MH8	prace godz. wyk. ciągnikiem	----	H	10,00	389	GODZ MH8
		Myślibórz	06-09-2-11- - -	DOZ DOG	Pr. ręcz. dog. i dozor. pożarz	----	H	8,00	165	DOZ DOG
		Myślibórz	06-09-2-11- - -	GODZ MH8	prace godz. wyk. ciągnikiem	----	H	24,00	389	GODZ MH8
	UT-WODA	Kowalów	06-09-2-10-107 -r -00	GODZ RU8	Pr. godz. ręczne z urządzeniem	----	H	32,00	386	GODZ RU8
		Myślibórz	06-09-2-11-180 -j -00	GODZ RU8	Pr. godz. ręczne z urządzeniem	----	H	16,00	386	GODZ RU8
OCHRPR	OP-BUDKIS	Myślibórz	06-09-2-11- - -	CZYSZ-BUD	Czyszczenie budek/schronów	1	SZT	30,00	157	CZYSZ-BUD
		Myślibórz	06-09-2-11- - -	NAPR-BUD	naprawa budek legowych i sch.n	1	SZT	30,00	156	NAPR-BUD
	OP-REZERW	Myślibórz	06-09-2-11-186 -b -00	GODZ MH23	prace godz. wyk. ciągnikiem	----	H	8,00	390	GODZ MH23
		Myślibórz	06-09-2-11-186 -b -00	GODZ RU8	Pr. godz. ręczne z urządzeniem	----	H	20,00	386	GODZ RU8
		Myślibórz	06-09-2-11-187 -a -00	GODZ MH23	prace godz. wyk. ciągnikiem	----	H	8,00	390	GODZ MH23
		Myślibórz	06-09-2-11-187 -a -00	GODZ RU8	Pr. godz. ręczne z urządzeniem	----	H	20,00	386	GODZ RU8
POZ	IB	Kowalów	06-09-2-10-141 -f -00	CWD-H	Całk. wyrób drewna HARWESTER	----	M3	1 070,00	2	CWD-D

Szczegółowy rozmiar prac według grup czynności, czynności i lokalizacji

Pakiet: Pakiet 5

Dział	Grupa czynn.	Leśnictwo/ Szkołka/ Inwentarz	Adres	Kod czynności do wyceny	Nazwa czynności	Stopień trudności	J.M.	Ilość	Nr poz. OSTWPL	Kod czynności do rozliczeń
POZ	IB	Kowalów	06-09-2-10-141 -f -00	CWD-P	Całk. wyrób drewna PILARKA	----	M3	2,00	2	CWD-D
		Kowalów	06-09-2-10-141 -f -00	ZRYW HARW	zrywka po poz. harwesterowym	----	M3	1 070,00	2	CWD-D
		Kowalów	06-09-2-10-141 -f -00	ZRYW PIL	zrywka po poz. pilarką	----	M3	2,00	2	CWD-D
	IIAU	Kowalów	06-09-2-10-80 -i -00	CWD-P	Całk. wyrób drewna PILARKA	----	M3	98,00	2	CWD-D
		Kowalów	06-09-2-10-80 -i -00	ZRYW PIL	zrywka po poz. pilarką	----	M3	98,00	2	CWD-D
	IIDU	Kowalów	06-09-2-10-79 -d -00	CWD-P	Całk. wyrób drewna PILARKA	----	M3	434,00	2	CWD-D
		Kowalów	06-09-2-10-79 -d -00	ZRYW PIL	zrywka po poz. pilarką	----	M3	434,00	2	CWD-D
		Kowalów	06-09-2-10-79 -g -00	CWD-P	Całk. wyrób drewna PILARKA	----	M3	419,00	2	CWD-D
		Kowalów	06-09-2-10-79 -g -00	ZRYW PIL	zrywka po poz. pilarką	----	M3	419,00	2	CWD-D
	IIIA	Myślibórz	06-09-2-11-210 -b -00	CWD-P	Całk. wyrób drewna PILARKA	----	M3	371,00	2	CWD-D
		Myślibórz	06-09-2-11-210 -b -00	ZRYW PIL	zrywka po poz. pilarką	----	M3	371,00	2	CWD-D
		Myślibórz	06-09-2-11-210 -d -00	CWD-H	Całk. wyrób drewna HARWESTER	----	M3	271,00	2	CWD-D
		Myślibórz	06-09-2-11-210 -d -00	CWD-P	Całk. wyrób drewna PILARKA	----	M3	111,00	2	CWD-D
		Myślibórz	06-09-2-11-210 -d -00	ZRYW HARW	zrywka po poz. harwesterowym	----	M3	271,00	2	CWD-D
		Myślibórz	06-09-2-11-210 -d -00	ZRYW PIL	zrywka po poz. pilarką	----	M3	111,00	2	CWD-D
	IVD	Kowalów	06-09-2-10-86 -d -00	CWD-H	Całk. wyrób drewna HARWESTER	----	M3	249,00	2	CWD-D
		Kowalów	06-09-2-10-86 -d -00	CWD-P	Całk. wyrób drewna PILARKA	----	M3	7,00	2	CWD-D
		Kowalów	06-09-2-10-86 -d -00	ZRYW HARW	zrywka po poz. harwesterowym	----	M3	249,00	2	CWD-D
		Kowalów	06-09-2-10-86 -d -00	ZRYW PIL	zrywka po poz. pilarką	----	M3	7,00	2	CWD-D
		Kowalów	06-09-2-10-86 -g -00	CWD-H	Całk. wyrób drewna HARWESTER	----	M3	439,00	2	CWD-D
		Kowalów	06-09-2-10-86 -g -00	CWD-P	Całk. wyrób drewna PILARKA	----	M3	21,00	2	CWD-D
		Kowalów	06-09-2-10-86 -g -00	ZRYW HARW	zrywka po poz. harwesterowym	----	M3	439,00	2	CWD-D
		Kowalów	06-09-2-10-86 -g -00	ZRYW PIL	zrywka po poz. pilarką	----	M3	21,00	2	CWD-D
	PM	Kowalów	06-09-2-10- - -	PODWOZ-DA	Podw. dr. za k. n. r. 1000 m	----	M3	20,00	5	PODWOZ-DA
		Kowalów	06-09-2-10- - -	PODWOZ-DK	Podwóz drewna do 1000 m	----	M3	20,00	4	PODWOZ-DK
		Myślibórz	06-09-2-11- - -	PODWOZ-DA	Podw. dr. za k. n. r. 1000 m	----	M3	20,00	5	PODWOZ-DA
		Myślibórz	06-09-2-11- - -	PODWOZ-DK	Podwóz drewna do 1000 m	----	M3	20,00	4	PODWOZ-DK
	POZ-P	Kowalów	06-09-2-10- - -	GODZ MH8	prace godz. wyk. ciągnikiem	----	H	30,00	389	GODZ MH8
		Kowalów	06-09-2-10- - -	GODZ PILA	Prace godz. wyk. pilarką	----	H	30,00	385	GODZ PILA
		Kowalów	06-09-2-10- - -	GODZ RH8	Prace godzinowe ręczne	----	H	30,00	384	GODZ RH8
		Myślibórz	06-09-2-11- - -	GODZ MH8	prace godz. wyk. ciągnikiem	----	H	30,00	389	GODZ MH8
		Myślibórz	06-09-2-11- - -	GODZ PILA	Prace godz. wyk. pilarką	----	H	30,00	385	GODZ PILA
		Myślibórz	06-09-2-11- - -	GODZ RH8	Prace godzinowe ręczne	----	H	30,00	384	GODZ RH8
	PR	Kowalów	06-09-2-10- - -	CWD-P	Całk. wyrób drewna PILARKA	----	M3	185,00	2	CWD-D
		Kowalów	06-09-2-10- - -	ZRYW PIL	zrywka po poz. pilarką	----	M3	185,00	2	CWD-D
		Myślibórz	06-09-2-11- - -	CWD-P	Całk. wyrób drewna PILARKA	----	M3	111,00	2	CWD-D
		Myślibórz	06-09-2-11- - -	ZRYW PIL	zrywka po poz. pilarką	----	M3	111,00	2	CWD-D
	PRZEST	Kowalów	06-09-2-10-90 -b -00	CWD-P	Całk. wyrób drewna PILARKA	----	M3	15,00	2	CWD-D
		Kowalów	06-09-2-10-90 -b -00	ZRYW PIL	zrywka po poz. pilarką	----	M3	15,00	2	CWD-D
	PTP	Kowalów	06-09-2-10- - -	CWD-P	Całk. wyrób drewna PILARKA	----	M3	95,00	2	CWD-D
		Kowalów	06-09-2-10- - -	ZRYW PIL	zrywka po poz. pilarką	----	M3	95,00	2	CWD-D
		Kowalów	06-09-2-10- - -	ZRYW-WYDŁ	Dopl. wydł. zryw. za k. 100 m	----	M3	30,00	3	ZRYW-WYDŁ
Myślibórz		06-09-2-11- - -	CWD-P	Całk. wyrób drewna PILARKA	----	M3	160,00	2	CWD-D	
Myślibórz		06-09-2-11- - -	ZRYW PIL	zrywka po poz. pilarką	----	M3	160,00	2	CWD-D	
Myślibórz		06-09-2-11- - -	ZRYW-WYDŁ	Dopl. wydł. zryw. za k. 100 m	----	M3	30,00	3	ZRYW-WYDŁ	
PTW	Kowalów	06-09-2-10- - -	CWD-P	Całk. wyrób drewna PILARKA	----	M3	75,00	2	CWD-D	
	Kowalów	06-09-2-10- - -	ZRYW PIL	zrywka po poz. pilarką	----	M3	75,00	2	CWD-D	
	Myślibórz	06-09-2-11- - -	CWD-P	Całk. wyrób drewna PILARKA	----	M3	95,00	2	CWD-D	
	Myślibórz	06-09-2-11- - -	ZRYW PIL	zrywka po poz. pilarką	----	M3	95,00	2	CWD-D	
TPP	Kowalów	06-09-2-10-115 -i -00	CWD-H	Całk. wyrób drewna HARWESTER	----	M3	225,00	2	CWD-D	
	Kowalów	06-09-2-10-115 -i -00	CWD-P	Całk. wyrób drewna PILARKA	----	M3	20,00	2	CWD-D	
	Kowalów	06-09-2-10-115 -i -00	ZRYW HARW	zrywka po poz. harwesterowym	----	M3	225,00	2	CWD-D	
	Kowalów	06-09-2-10-115 -i -00	ZRYW PIL	zrywka po poz. pilarką	----	M3	20,00	2	CWD-D	

Szczegółowy rozmiar prac według grup czynności, czynności i lokalizacji

Pakiet: Pakiet 5

Dział	Grupa czynn.	Leśnictwo/ Szkołka/ Inwentarz	Adres	Kod czynności do wyceny	Nazwa czynności	Stopień trudności	J.M.	Ilość	Nr poz. OSTWPL	Kod czynności do rozliczeń
POZ	TPP	Kowalów	06-09-2-10-115 -k -00	CWD-H	Całk. wyrób drewna HARWESTER	----	M3	302,00	2	CWD-D
		Kowalów	06-09-2-10-115 -k -00	CWD-P	Całk. wyrób drewna PILARKA	----	M3	31,00	2	CWD-D
		Kowalów	06-09-2-10-115 -k -00	ZRYW HARW	zrywka po poz. harwesterowym	----	M3	302,00	2	CWD-D
		Kowalów	06-09-2-10-115 -k -00	ZRYW PIL	zrywka po poz. pilarką	----	M3	31,00	2	CWD-D
		Kowalów	06-09-2-10-125 -c -00	CWD-H	Całk. wyrób drewna HARWESTER	----	M3	143,00	2	CWD-D
		Kowalów	06-09-2-10-125 -c -00	CWD-P	Całk. wyrób drewna PILARKA	----	M3	20,00	2	CWD-D
		Kowalów	06-09-2-10-125 -c -00	ZRYW HARW	zrywka po poz. harwesterowym	----	M3	143,00	2	CWD-D
		Kowalów	06-09-2-10-125 -c -00	ZRYW PIL	zrywka po poz. pilarką	----	M3	20,00	2	CWD-D
		Kowalów	06-09-2-10-147 -b -00	CWD-P	Całk. wyrób drewna PILARKA	----	M3	67,00	2	CWD-D
		Kowalów	06-09-2-10-147 -b -00	ZRYW PIL	zrywka po poz. pilarką	----	M3	67,00	2	CWD-D
		Kowalów	06-09-2-10-94 -b -00	CWD-H	Całk. wyrób drewna HARWESTER	----	M3	320,00	2	CWD-D
		Kowalów	06-09-2-10-94 -b -00	CWD-P	Całk. wyrób drewna PILARKA	----	M3	30,00	2	CWD-D
		Kowalów	06-09-2-10-94 -b -00	ZRYW HARW	zrywka po poz. harwesterowym	----	M3	320,00	2	CWD-D
		Kowalów	06-09-2-10-94 -b -00	ZRYW PIL	zrywka po poz. pilarką	----	M3	30,00	2	CWD-D
		Kowalów	06-09-2-10-94B -a -00	CWD-P	Całk. wyrób drewna PILARKA	----	M3	22,00	2	CWD-D
		Kowalów	06-09-2-10-94B -a -00	ZRYW PIL	zrywka po poz. pilarką	----	M3	22,00	2	CWD-D
		Kowalów	06-09-2-10-94B -b -00	CWD-P	Całk. wyrób drewna PILARKA	----	M3	17,00	2	CWD-D
		Kowalów	06-09-2-10-94B -b -00	ZRYW PIL	zrywka po poz. pilarką	----	M3	17,00	2	CWD-D
		Kowalów	06-09-2-10-94B -f -00	CWD-P	Całk. wyrób drewna PILARKA	----	M3	18,00	2	CWD-D
		Kowalów	06-09-2-10-94B -f -00	ZRYW PIL	zrywka po poz. pilarką	----	M3	18,00	2	CWD-D
		Kowalów	06-09-2-10-94B -j -00	CWD-P	Całk. wyrób drewna PILARKA	----	M3	32,00	2	CWD-D
		Kowalów	06-09-2-10-94B -j -00	ZRYW PIL	zrywka po poz. pilarką	----	M3	32,00	2	CWD-D
		Kowalów	06-09-2-10-94B -l -00	CWD-P	Całk. wyrób drewna PILARKA	----	M3	18,00	2	CWD-D
		Kowalów	06-09-2-10-94B -l -00	ZRYW PIL	zrywka po poz. pilarką	----	M3	18,00	2	CWD-D
		Kowalów	06-09-2-10-94C -b -00	CWD-P	Całk. wyrób drewna PILARKA	----	M3	8,00	2	CWD-D
		Kowalów	06-09-2-10-94C -b -00	ZRYW PIL	zrywka po poz. pilarką	----	M3	8,00	2	CWD-D
		Kowalów	06-09-2-10-94 -g -00	CWD-H	Całk. wyrób drewna HARWESTER	----	M3	338,00	2	CWD-D
		Kowalów	06-09-2-10-94 -g -00	CWD-P	Całk. wyrób drewna PILARKA	----	M3	15,00	2	CWD-D
		Kowalów	06-09-2-10-94 -g -00	ZRYW HARW	zrywka po poz. harwesterowym	----	M3	338,00	2	CWD-D
		Kowalów	06-09-2-10-94 -g -00	ZRYW PIL	zrywka po poz. pilarką	----	M3	15,00	2	CWD-D
		Myślibórz	06-09-2-11-181 -h -00	CWD-P	Całk. wyrób drewna PILARKA	----	M3	103,00	2	CWD-D
		Myślibórz	06-09-2-11-181 -h -00	ZRYW PIL	zrywka po poz. pilarką	----	M3	103,00	2	CWD-D
		Myślibórz	06-09-2-11-183G -g -00	CWD-H	Całk. wyrób drewna HARWESTER	----	M3	33,00	2	CWD-D
		Myślibórz	06-09-2-11-183G -g -00	ZRYW HARW	zrywka po poz. harwesterowym	----	M3	33,00	2	CWD-D
		Myślibórz	06-09-2-11-183G -i -00	CWD-H	Całk. wyrób drewna HARWESTER	----	M3	35,00	2	CWD-D
		Myślibórz	06-09-2-11-183G -i -00	ZRYW HARW	zrywka po poz. harwesterowym	----	M3	35,00	2	CWD-D
		Myślibórz	06-09-2-11-183G -j -00	CWD-H	Całk. wyrób drewna HARWESTER	----	M3	23,00	2	CWD-D
		Myślibórz	06-09-2-11-183G -j -00	ZRYW HARW	zrywka po poz. harwesterowym	----	M3	23,00	2	CWD-D
		Myślibórz	06-09-2-11-183G -l -00	CWD-H	Całk. wyrób drewna HARWESTER	----	M3	25,00	2	CWD-D
		Myślibórz	06-09-2-11-183G -l -00	CWD-P	Całk. wyrób drewna PILARKA	----	M3	1,00	2	CWD-D
		Myślibórz	06-09-2-11-183G -l -00	ZRYW HARW	zrywka po poz. harwesterowym	----	M3	25,00	2	CWD-D
		Myślibórz	06-09-2-11-183G -l -00	ZRYW PIL	zrywka po poz. pilarką	----	M3	1,00	2	CWD-D
		Myślibórz	06-09-2-11-183G -m -00	CWD-H	Całk. wyrób drewna HARWESTER	----	M3	20,00	2	CWD-D
		Myślibórz	06-09-2-11-183G -m -00	ZRYW HARW	zrywka po poz. harwesterowym	----	M3	20,00	2	CWD-D
		Myślibórz	06-09-2-11-183G -n -00	CWD-P	Całk. wyrób drewna PILARKA	----	M3	10,00	2	CWD-D
		Myślibórz	06-09-2-11-183G -n -00	ZRYW PIL	zrywka po poz. pilarką	----	M3	10,00	2	CWD-D
		Myślibórz	06-09-2-11-185B -hx -00	CWD-P	Całk. wyrób drewna PILARKA	----	M3	16,00	2	CWD-D
		Myślibórz	06-09-2-11-185B -hx -00	ZRYW PIL	zrywka po poz. pilarką	----	M3	16,00	2	CWD-D
		Myślibórz	06-09-2-11-188 -f -00	CWD-H	Całk. wyrób drewna HARWESTER	----	M3	385,00	2	CWD-D
		Myślibórz	06-09-2-11-188 -f -00	CWD-P	Całk. wyrób drewna PILARKA	----	M3	6,00	2	CWD-D
Myślibórz	06-09-2-11-188 -f -00	ZRYW HARW	zrywka po poz. harwesterowym	----	M3	385,00	2	CWD-D		

Szczegółowy rozmiar prac według grup czynności, czynności i lokalizacji

Pakiet: Pakiet 5

Dział	Grupa czynn.	Leśnictwo/ Szkołka/ Inwentarz	Adres	Kod czynności do wyceny	Nazwa czynności	Stopień trudności	J.M.	Ilość	Nr poz. OSTWPL	Kod czynności do rozliczeń
POZ	TPP	Myślubórz	06-09-2-11-188 -f -00	ZRYW PIL	zrywka po poz. pilarką	----	M3	6,00	2	CWD-D
		Myślubórz	06-09-2-11-199 -b -00	CWD-P	Całk. wyrób drewna PILARKA	----	M3	36,00	2	CWD-D
		Myślubórz	06-09-2-11-199 -b -00	ZRYW PIL	zrywka po poz. pilarką	----	M3	36,00	2	CWD-D
		Myślubórz	06-09-2-11-216 -h -00	CWD-P	Całk. wyrób drewna PILARKA	----	M3	78,00	2	CWD-D
		Myślubórz	06-09-2-11-216 -h -00	ZRYW PIL	zrywka po poz. pilarką	----	M3	78,00	2	CWD-D
		Myślubórz	06-09-2-11-217 -k -00	CWD-H	Całk. wyrób drewna HARWESTER	----	M3	191,00	2	CWD-D
		Myślubórz	06-09-2-11-217 -k -00	CWD-P	Całk. wyrób drewna PILARKA	----	M3	6,00	2	CWD-D
		Myślubórz	06-09-2-11-217 -k -00	ZRYW HARW	zrywka po poz. harwesterowym	----	M3	191,00	2	CWD-D
		Myślubórz	06-09-2-11-217 -k -00	ZRYW PIL	zrywka po poz. pilarką	----	M3	6,00	2	CWD-D
		Myślubórz	06-09-2-11-225 -h -00	CWD-H	Całk. wyrób drewna HARWESTER	----	M3	185,00	2	CWD-D
		Myślubórz	06-09-2-11-225 -h -00	CWD-P	Całk. wyrób drewna PILARKA	----	M3	6,00	2	CWD-D
		Myślubórz	06-09-2-11-225 -h -00	ZRYW HARW	zrywka po poz. harwesterowym	----	M3	185,00	2	CWD-D
		Myślubórz	06-09-2-11-225 -h -00	ZRYW PIL	zrywka po poz. pilarką	----	M3	6,00	2	CWD-D
		Myślubórz	06-09-2-11-228 -g -00	CWD-P	Całk. wyrób drewna PILARKA	----	M3	89,00	2	CWD-D
		Myślubórz	06-09-2-11-228 -g -00	ZRYW PIL	zrywka po poz. pilarką	----	M3	89,00	2	CWD-D
		Myślubórz	06-09-2-11-231 -a -99	CWD-H	Całk. wyrób drewna HARWESTER	----	M3	50,00	2	CWD-D
		Myślubórz	06-09-2-11-231 -a -99	CWD-P	Całk. wyrób drewna PILARKA	----	M3	6,00	2	CWD-D
		Myślubórz	06-09-2-11-231 -a -99	ZRYW HARW	zrywka po poz. harwesterowym	----	M3	50,00	2	CWD-D
		Myślubórz	06-09-2-11-231 -a -99	ZRYW PIL	zrywka po poz. pilarką	----	M3	6,00	2	CWD-D
		Myślubórz	06-09-2-11-231 -c -00	CWD-H	Całk. wyrób drewna HARWESTER	----	M3	484,00	2	CWD-D
	Myślubórz	06-09-2-11-231 -c -00	CWD-P	Całk. wyrób drewna PILARKA	----	M3	10,00	2	CWD-D	
	Myślubórz	06-09-2-11-231 -c -00	ZRYW HARW	zrywka po poz. harwesterowym	----	M3	484,00	2	CWD-D	
	Myślubórz	06-09-2-11-231 -c -00	ZRYW PIL	zrywka po poz. pilarką	----	M3	10,00	2	CWD-D	
	Myślubórz	06-09-2-10-94B -d -00	CWD-P	Całk. wyrób drewna PILARKA	----	M3	3,00	2	CWD-D	
	Myślubórz	06-09-2-10-94B -d -00	ZRYW PIL	zrywka po poz. pilarką	----	M3	3,00	2	CWD-D	
	Myślubórz	06-09-2-10-94B -i -00	CWD-P	Całk. wyrób drewna PILARKA	----	M3	7,00	2	CWD-D	
	Myślubórz	06-09-2-10-94B -i -00	ZRYW PIL	zrywka po poz. pilarką	----	M3	7,00	2	CWD-D	
	Myślubórz	06-09-2-11-183G -w -00	CWD-P	Całk. wyrób drewna PILARKA	----	M3	14,00	2	CWD-D	
	Myślubórz	06-09-2-11-183G -w -00	GODZ PILA	Prace godz. wyk. pilarką	----	H	24,00	385	GODZ PILA	
	Myślubórz	06-09-2-11-183G -w -00	ZRYW PIL	zrywka po poz. pilarką	----	M3	14,00	2	CWD-D	
	Myślubórz	06-09-2-11-183G -x -00	CWD-P	Całk. wyrób drewna PILARKA	----	M3	14,00	2	CWD-D	
	Myślubórz	06-09-2-11-183G -x -00	GODZ PILA	Prace godz. wyk. pilarką	----	H	32,00	385	GODZ PILA	
	Myślubórz	06-09-2-11-183G -x -00	ZRYW PIL	zrywka po poz. pilarką	----	M3	14,00	2	CWD-D	
	Myślubórz	06-09-2-11-183G -y -00	CWD-P	Całk. wyrób drewna PILARKA	----	M3	16,00	2	CWD-D	
	Myślubórz	06-09-2-11-183G -y -00	GODZ PILA	Prace godz. wyk. pilarką	----	H	30,00	385	GODZ PILA	
	Myślubórz	06-09-2-11-183G -y -00	ZRYW PIL	zrywka po poz. pilarką	----	M3	16,00	2	CWD-D	
	Myślubórz	06-09-2-11-183G -z -00	CWD-P	Całk. wyrób drewna PILARKA	----	M3	12,00	2	CWD-D	
	Myślubórz	06-09-2-11-183G -z -00	GODZ PILA	Prace godz. wyk. pilarką	----	H	10,00	385	GODZ PILA	
	Myślubórz	06-09-2-11-183G -z -00	ZRYW PIL	zrywka po poz. pilarką	----	M3	12,00	2	CWD-D	
	Myślubórz	06-09-2-11-185B -gx -00	CWD-H	Całk. wyrób drewna HARWESTER	----	M3	103,00	2	CWD-D	
	Myślubórz	06-09-2-11-185B -gx -00	CWD-P	Całk. wyrób drewna PILARKA	----	M3	9,00	2	CWD-D	
	Myślubórz	06-09-2-11-185B -gx -00	ZRYW HARW	zrywka po poz. harwesterowym	----	M3	103,00	2	CWD-D	
	Myślubórz	06-09-2-11-185B -gx -00	ZRYW PIL	zrywka po poz. pilarką	----	M3	9,00	2	CWD-D	
Myślubórz	06-09-2-11-193 -j -00	CWD-P	Całk. wyrób drewna PILARKA	----	M3	28,00	2	CWD-D		
Myślubórz	06-09-2-11-193 -j -00	ZRYW PIL	zrywka po poz. pilarką	----	M3	28,00	2	CWD-D		
Myślubórz	06-09-2-11-206A -a -00	CWD-P	Całk. wyrób drewna PILARKA	----	M3	6,00	2	CWD-D		
Myślubórz	06-09-2-11-206A -a -00	ZRYW PIL	zrywka po poz. pilarką	----	M3	6,00	2	CWD-D		
Myślubórz	06-09-2-11-217 -f -00	CWD-H	Całk. wyrób drewna HARWESTER	----	M3	253,00	2	CWD-D		
Myślubórz	06-09-2-11-217 -f -00	CWD-P	Całk. wyrób drewna PILARKA	----	M3	2,00	2	CWD-D		
Myślubórz	06-09-2-11-217 -f -00	ZRYW HARW	zrywka po poz. harwesterowym	----	M3	253,00	2	CWD-D		
Myślubórz	06-09-2-11-217 -f -00	ZRYW PIL	zrywka po poz. pilarką	----	M3	2,00	2	CWD-D		

Szczegółowy rozmiar prac według grup czynności, czynności i lokalizacji

Legenda:

I. Tabela stopni trudności prac szkółkarskich

Lp.	Gatunki gleb	Symbol podgrupy granulometrycznej	Stopień trudności
1	2	3	4
1.	Gleby wytworzone z piasków, żwirów i kamieni	pl, plż, plk, plm, plmż, plmk, ps, psż, psk, psm, pls, plsż, plsk, plsm, plsmż, plsmk, pg, pgż, pgk, uż, upż	I
2.	Pozostałe	Pozostałe (nie wymienione powyżej)	II

II. Tabela stopni trudności prac wykonywanych na uprawach, plantacjach i w drzewostanach

L.p.	Typ pokrywy gleby – wg Instrukcji Urządzenia Lasu z 2012 r.		Typy siedliskowe lasu (siedliska)			
	Nazwa	Symbol	Borowe bez borów bagiennych	Lasowe bez olsów i lasu łęgowego Borowe górskie bez boru bagiennego	Bory bagienne, olsy i lasy łąkowe Lasy górskie	Bory bagienne górskie i wysokogórskie
1	2	3	4	5	6	7
1	bez pokrywy	NAGA ŚCIO	I	II	III	IV
	zielna	ZIEL				
	mszysta	MSZ				
	mszysto-czernicowa	MSZC				
2	zadarniona	ZAD	II	III	IV	V
3	silnie zadarniona	SZAD	III	IV	IV	V
4	silnie zachwaszczona	SZCH	III	IV	V	V

Opis poszczególnych typów pokrywy gleby:

- Gleby bez pokrywy (z pokrywą nagą /brak ścioty i runa/ lub ściotą /tylko ściotą, brak runa), z pokrywą zielną (na której występują płatki roślin zielnych), pokrywą mszystą (z kobiercami mchów zajmującymi całą albo przeważającą część powierzchni) oraz mszysto-czernicową (gdzie kobierce mchów występują na przemian z płatami borówek).
- Zadarniona – pokrywa, na której przeważają kobierce traw płytko zakorzenionych lub łany borówek.
- Silnie zadarniona – pokrywa, na której przeważa roślinność trawiasta, występująca zwarcie i tworząca silnie przeplatający się system korzeni.
- Silnie zachwaszczona – pokrywa, na której roślinność runa występuje zwarcie, składa się z roślin silnie i głęboko ukorzeniających się albo dających kłącza lub rozłogi.
- Prace, przy których rodzaj pokrywy nie wpływa na normę czasu oraz prace wykonywane na uprzednio przygotowanej glebie (bruzdy, talerze, placówki itp.) należy przydzielić do stopni trudności jak dla warunków bez pokrywy.

Szczegółowy rozmiar prac według grup czynności, czynności i lokalizacji

III. Tabela stopni trudności usuwania konkurencyjnej roślinności podczas pielęgnowania upraw

Lp.	Wyszczególnienie	Przykłady uciążliwych gatunków roślin	Stopień trudności przy pokryciu powierzchni uciążliwymi gatunkami roślin	
			25% do 50%	powyżej 50%
1	2	3	4	5
1	Uciążliwe rośliny zielne	trzcinnik leśny, pozostałe trawy, pokrzywa, chmiel, nawłóć, orlica i inne paprocie	I	II
2	Niepożądane naloty drzew i krzewów, odrośla	brzoza, osika, grab, żarnowiec, czeremcha amerykańska	II	IV
3	Uciążliwe gatunki pokrywy gleby (kolczaste i cierniste)	robinia akacyjowa, tarnina, jeżyna, malina, róża	III	VI
4	Stopień trudności przy łącznym pokryciu uciążliwą roślinnością	w przypadku wystąpienia gatunków wymienionych w wierszu Lp. 1 i Lp. 2	II	III
		w przypadku wystąpienia gatunków wymienionych w wierszu Lp. 1 i Lp. 3	III	IV
		w przypadku wystąpienia gatunków wymienionych w wierszu Lp. 2 i Lp. 3	III	V
		w przypadku wystąpienia gatunków wymienionych w wierszu Lp. 1, Lp. 2 i Lp. 3	III	VI

Uwaga: Do osobnego potraktowania grupy roślin przy ustalaniu stopnia trudności w tabeli IV. wymagany jest ich min. 10% udział na powierzchni uprawy (lub jej części) podlegającej wykoszeniu.

W razie potrzeby wykaszania powierzchni upraw przy pokryciu powierzchni konkurencyjnymi roślinami do 25%, stopień trudności należy określić według pokrycia uciążliwymi gatunkami roślin dla powierzchni określonej granicą wymaganego zabiegu.

W przypadku zabiegu wykonywanego na powierzchniach możliwych do wyodrębnienia (np.: gniazda, kępy, pasy itp.) szacunek procentowego pokrycia wykonać dla danej, sumarycznej powierzchni.

Kody czynności do 40% nachylenia terenu włącznie kończą się na literę „N”, natomiast dla terenów o nachyleniu wyższym niż 40% kończą się na literę „G”. Nachylenie terenu zaokrągla się do pełnego procentu. Przedstawiona lista gatunków roślin utrudniających wzrost gatunków głównych nie jest listą zamkniętą, co oznacza możliwość jej uzupełniania odpowiednio dla warunków poszczególnych jednostek organizacyjnych czy też pozycji.

Szczegółowy rozmiar prac według grup czynności, czynności i lokalizacji

IV. Tabela stopni trudności dla prac wykonywanych przy pielęgnowaniu upraw i młodników (czyszczenia)

Dla czyszczeń wczesnych i czyszczeń późnych należy przyjąć stopnie trudności określone na podstawie pokrycia powierzchni uprawy/młodnika roślinami utrudniającymi wzrost gatunków głównych:

Stopnie Trudności	Procentowe pokrycie powierzchni roślinami utrudniającymi wzrost gatunków głównych*				
	0-5%	6-30%	31-50%	51-75%	Powyżej 75%
1	2	3	4	5	6
Stopnie trudności	I	II	III	IV	V

Dla ułatwienia określeń procentowego pokrycia powierzchni roślinami utrudniającymi wzrost gatunków głównych, podaje się opis wyglądu upraw i młodników w poszczególnych przedziałach procentowych a mianowicie:

- 0-5% - brak roślin utrudniających wzrost gatunkom głównym lub występują one sporadycznie.
- 6-30% - rośliny utrudniające wzrost gatunkom głównym występują pojedynczo lub w drobnych grupach, w zdecydowanej mniejszości w stosunku do gatunków głównych.
- 31-50% - rośliny utrudniające wzrost gatunkom głównym występują grupowo i w kępach w ilościach podobnych do gatunków głównych, powodując miejscami ich zagłuszenie.
- 51-75% - rośliny utrudniające wzrost gatunkom głównym występują w kępach i grupach znacznie przekraczających powierzchniowy udział gatunków głównych powodując ich zagłuszenie.
- Ponad 75% - rośliny utrudniające wzrost gatunkom głównym – całkowicie je zagłuszają. Występowanie gatunków głównych jest na ogół widoczne dopiero po usunięciu pozostałej roślinności.


*Za rośliny utrudniające wzrost gatunków głównych uznaje się:

1. Drzewa: brzoza, grab, jawor, klon, lipa, modrzew, olsza, osika, robinia akacyjowa, sosna, świerk, topola, wierzba.
2. Krzewy i krzewinki: bez czarny, czeremcha amerykańska, dereń, głóg, jarzębina, jeżyna, kruszyna, leszczyna, malina, róża, śnieguliczka, tarnina, trzmielina, żarnowiec.
3. Rośliny zielne: bluszcz, chmiel, nawłóć, oset, orlica, pokrzywa, powój, sit, trzcinnik, wierzbówka.

Przedstawiona lista gatunków roślin utrudniających wzrost gatunków głównych nie jest listą zamkniętą, co oznacza możliwość jej uzupełniania.

Charakterystyka leśnictwa w zakresie pozyskania drewna

LEGENDA

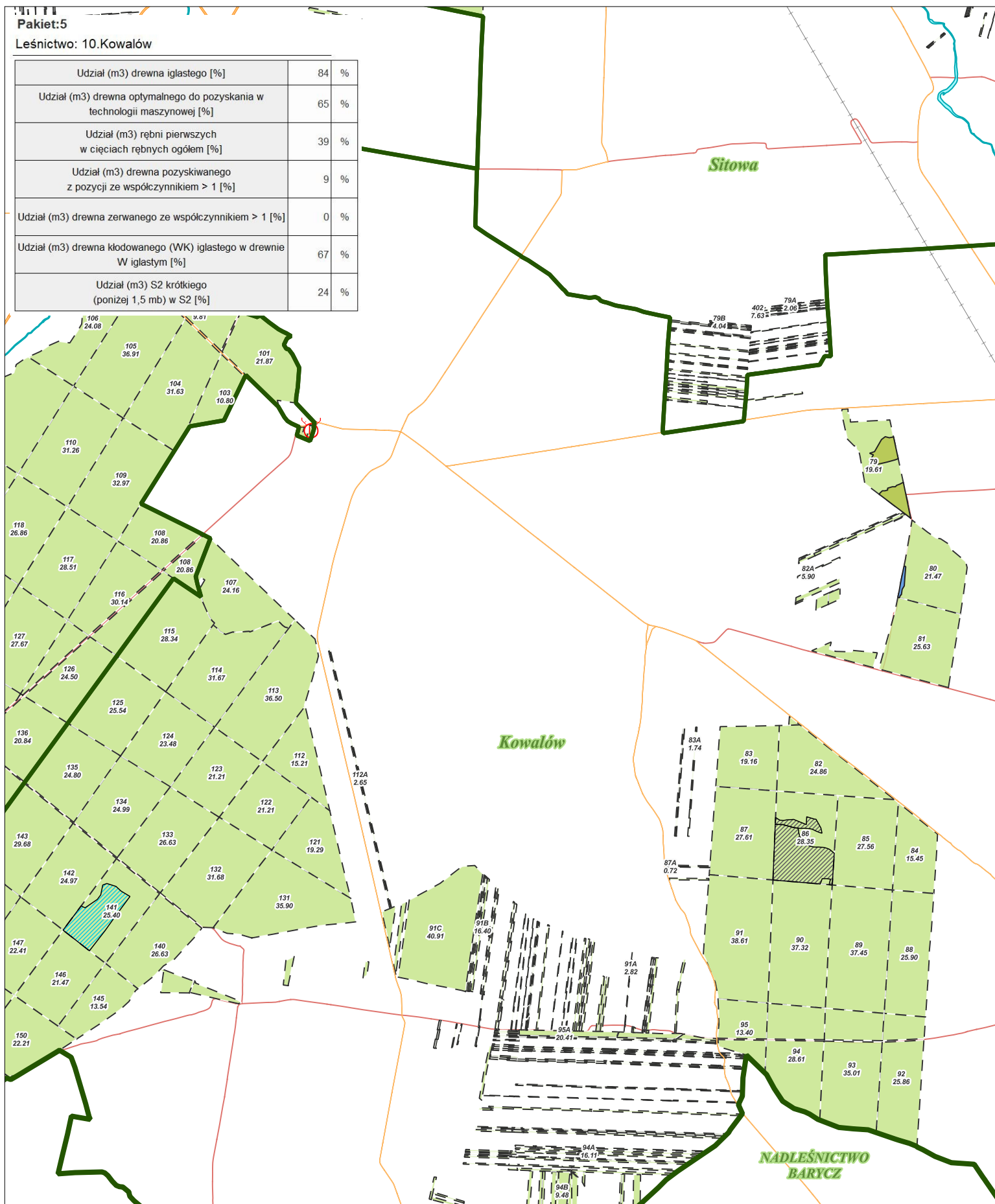


- | | | |
|---------------------------|----------------|--------------------------|
| granica leśnictwa | rzeki, jeziora | powiatowa |
| granice oddziałów leśnych | droga: | lokalizacja cięć rębnych |
| kolej | krajowa | IB |
| | wojewódzka | IIAU |
| | | IIDU |
| | | IVD |

Pakiet:5

Leśnictwo: 10.Kowalów

Udział (m3) drewna iglastego [%]	84 %
Udział (m3) drewna optymalnego do pozyskania w technologii maszynowej [%]	65 %
Udział (m3) rębni pierwszych w cięciach rębnych ogółem [%]	39 %
Udział (m3) drewna pozyskiwanego z pozycji ze współczynnikiem > 1 [%]	9 %
Udział (m3) drewna zerwanego ze współczynnikiem > 1 [%]	0 %
Udział (m3) drewna kłodowanego (WK) iglastego w drewnie W iglastym [%]	67 %
Udział (m3) S2 krótkiego (poniżej 1,5 mb) w S2 [%]	24 %



Charakterystyka leśnictwa w zakresie pozyskania drewna

LEGENDA

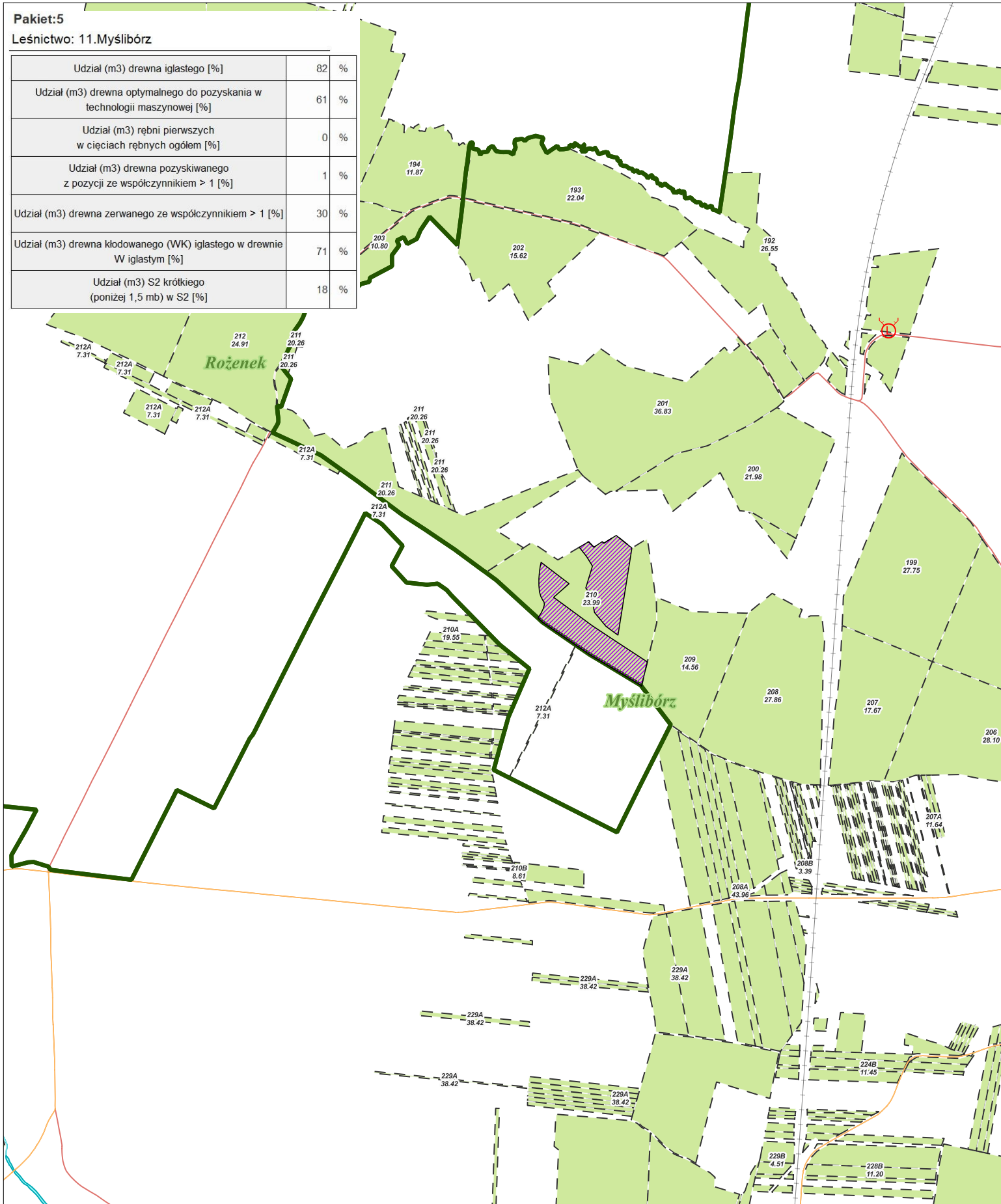


- | | | |
|---------------------------|----------------|--------------------------|
| granica leśnictwa | rzeki, jeziora | wojewódzka |
| granice oddziałów leśnych | droga: | powiatowa |
| kolej | krajowa | lokalizacja cięć rębnych |
| | | IIIA |

Pakiet:5

Leśnictwo: 11.Mysłibórz

Udział (m3) drewna iglastego [%]	82 %
Udział (m3) drewna optymalnego do pozyskania w technologii maszynowej [%]	61 %
Udział (m3) rębni pierwszych w cięciach rębnych ogółem [%]	0 %
Udział (m3) drewna pozyskiwanego z pozycji ze współczynnikiem > 1 [%]	1 %
Udział (m3) drewna zerwanego ze współczynnikiem > 1 [%]	30 %
Udział (m3) drewna kłodowanego (WK) iglastego w drewnie W iglastym [%]	71 %
Udział (m3) S2 krótkiego (poniżej 1,5 mb) w S2 [%]	18 %



Układ sortymentowy pozyskania drewna

Pakiet: Pakiet 5

Grupa czynn.	Adres leśny	Iglaste						Iglaste	Liściaste					Liściaste	Razem
		S2A D	S2AP	S2B K	S4	W (dłużyca)	W (kłoda)		S2A D	S2AP	S2B K	S4	W (dłużyca)		
IB	06-09-2-10-141 -f -00		161	107	54	652	96	1070				2		2	1072
	Razem: IB		161	107	54	652	96	1070				2		2	1072
IIIA	06-09-2-11-210 -b -00	1	9	6	4		85	105	1	131	53	54	27	266	371
	06-09-2-11-210 -d -00	1	21	14	8	203	24	271	3	56	18	17	17	111	382
	Razem: IIIA	2	30	20	12	203	109	376	4	187	71	71	44	377	753
TPP	06-09-2-10-115 -i -00	110	50	40	5		20	225		4	7	9		20	245
	06-09-2-10-115 -k -00	150	70	60			22	302			20	11		31	333
	06-09-2-10-125 -c -00	10	25	10	5		93	143		2	12	6		20	163
	06-09-2-10-147 -b -00		5	6	1			12		25	20	10		55	67
	06-09-2-10-94 -b -00	120	70	20	7		103	320		2	15	13		30	350
	06-09-2-10-94B -a -00	3	7					10				12		12	22
	06-09-2-10-94B -b -00				10			10				7		7	17
	06-09-2-10-94B -f -00	5	4		4			13				5		5	18
	06-09-2-10-94B -j -00	10	7	4	6			27				5		5	32
	06-09-2-10-94B -l -00	5	4					9				9		9	18
	06-09-2-10-94C -b -00	3	5					8							8
	06-09-2-10-94 -g -00	70	100	25	10		133	338			5	10		15	353
	06-09-2-11-181 -h -00	33	8	21	3		13	78		13	5	7		25	103
	06-09-2-11-183G -g -00	5	4	10	2		12	33							33
	06-09-2-11-183G -i -00	7	4	12	2		10	35							35
	06-09-2-11-183G -j -00	6	3	6	1		7	23							23
	06-09-2-11-183G -l -00	8	3	7			7	25				1		1	26
	06-09-2-11-183G -m -00	11	4	3	2			20							20
	06-09-2-11-183G -n -00	6	3	1				10							10
	06-09-2-11-185B -hx -00	5	3	5				13		3				3	16
	06-09-2-11-188 -f -00	130	25	75	9		146	385		5		1		6	391
	06-09-2-11-199 -b -00	23	7	6				36							36
	06-09-2-11-216 -h -00	60	12	4			2	78							78
	06-09-2-11-217 -k -00	120	25	20	4		22	191		2		4		6	197
	06-09-2-11-225 -h -00	130	20	20	3		12	185		2		4		6	191
	06-09-2-11-228 -g -00	30	9	15	3	3	27	87				2		2	89
	06-09-2-11-231 -a -99	25	10	5	2		8	50		2	1	3		6	56
	06-09-2-11-231 -c -00	160	170	84	5		65	484		4	2	4		10	494
	Razem: TPP	1245	657	459	84	3	702	3150		64	87	123		274	3424
	TWP	06-09-2-10-94B -d -00				1		1				2		2	3
		06-09-2-10-94B -i -00		4				4				3		3	7
		06-09-2-11-183G -w -00	5	3				8		6				6	14
		06-09-2-11-183G -x -00	6	3		1		10		2	2			4	14
06-09-2-11-183G -y -00		6	4				10		6				6	16	
06-09-2-11-183G -z -00		5	4				9		3				3	12	
06-09-2-11-185B -gx -00		61	30	10	2		103		3		6		9	112	
06-09-2-11-193 -j -00		14	5	1			20		8				8	28	
06-09-2-11-206A -a -00									2	4				6	6
06-09-2-11-217 -f -00		200	40	10	3		253			2			2	255	
Razem: TWP		297	93	21	7		418		4	34		11		49	467
PR	06-09-2-10- - -	15	25		85		155				30		30	185	
	06-09-2-11- - -	10	20		10		71		20		20		40	111	
	Razem: PR	25	45		95		226		20		50		70	296	
PTP	06-09-2-10- - -			5	15		50		5	5	35		45	95	
	06-09-2-11- - -	30	30	10	10		110		25		25		50	160	
	Razem: PTP	30	30	15	25		160		30	5	60		95	255	
PTW	06-09-2-10- - -	25	25		10		60				15		15	75	
	06-09-2-11- - -	30	30	10	10		80		10		5		15	95	
	Razem: PTW	55	55	10	20		140		10		20		30	170	
IVD	06-09-2-10-86 -d -00		50	12	12		175	249	2	2	3	0	7	256	

Układ sortymentowy pozyskania drewna

Grupa czynn.	Adres leśny	Iglaste						Iglaste	Liściaste					Razem	
		S2A D	S2AP	S2B K	S4	W (dłużyca)	W (kłoda)		S2A D	S2AP	S2B K	S4	W (dłużyca)		Liściaste
IVD	06-09-2-10-86 -g -00		99	11	22		307	439		7	10	1	3	21	460
	Razem: IVD		149	23	34		482	688		9	12	4	3	28	716
PRZEST	06-09-2-10-90 -b -00		1		0		6	7		6	2	0	0	8	15
	Razem: PRZEST		1		0		6	7		6	2	0	0	8	15
IIDU	06-09-2-10-79 -d -00		54	14	27		176	271		106	24	21	12	163	434
	06-09-2-10-79 -g -00	1	49	12	25		161	248		93	40	21	17	171	419
	Razem: IIDU	1	103	26	52		337	519		199	64	42	29	334	853
IIAU	06-09-2-10-80 -i -00				5			5		51	31	11		93	98
	Razem: IIAU				5			5		51	31	11		93	98
Razem		1 655	1 324	681	388	858	1 853	6 759	8	610	272	394	76	1 360	8 119

Zestawienie odległości i warunków zrywki drewna

Pakiet: Pakiet 5

PAKIET	Leśnictwo	Grupa czynności	Adres leśny	Odległość zrywki [metr]	Odległość zrywki po lesie [metr]	Odległość zrywki poza lasem [metr]	Typ nawierzchni	Nachylenie terenu %
Pakiet 5	10.Kowalów	IB	06-09-2-10-141 -f -00	500	300	200	gruntowa ulepszona	4
Pakiet 5	10.Kowalów	IIAU	06-09-2-10-80 -i -00	600	100	500	gruntowa nieulepszona	2
Pakiet 5	10.Kowalów	IIDU	06-09-2-10-79 -d -00	500	100	400	gruntowa nieulepszona	4
Pakiet 5	10.Kowalów	IIDU	06-09-2-10-79 -g -00	100	100	0		
Pakiet 5	10.Kowalów	IVD	06-09-2-10-86 -d -00	800	200	600	gruntowa nieulepszona	2
Pakiet 5	10.Kowalów	IVD	06-09-2-10-86 -g -00	300	100	200	gruntowa ulepszona	4
Pakiet 5	10.Kowalów	PR	06-09-2-10- - -	500	200	300	gruntowa nieulepszona	0
Pakiet 5	10.Kowalów	PRZEST	06-09-2-10-90 -b -00	200	100	100	gruntowa ulepszona	5
Pakiet 5	10.Kowalów	PTP	06-09-2-10- - -	500	200	300	gruntowa nieulepszona	0
Pakiet 5	10.Kowalów	PTW	06-09-2-10- - -	500	200	300	gruntowa nieulepszona	0
Pakiet 5	10.Kowalów	TPP	06-09-2-10-115 -i -00	400	200	200	gruntowa ulepszona	0
Pakiet 5	10.Kowalów	TPP	06-09-2-10-115 -k -00	200	100	100	gruntowa ulepszona	0
Pakiet 5	10.Kowalów	TPP	06-09-2-10-125 -c -00	300	200	100	gruntowa nieulepszona	0
Pakiet 5	10.Kowalów	TPP	06-09-2-10-147 -b -00	200	100	100	gruntowa nieulepszona	0
Pakiet 5	10.Kowalów	TPP	06-09-2-10-94 -b -00	400	200	200	gruntowa nieulepszona	1
Pakiet 5	10.Kowalów	TPP	06-09-2-10-94B -a -00	1 300	100	1 200	gruntowa nieulepszona	7
Pakiet 5	10.Kowalów	TPP	06-09-2-10-94B -b -00	1 100	100	1 000	gruntowa nieulepszona	5
Pakiet 5	10.Kowalów	TPP	06-09-2-10-94B -f -00	500	100	400	gruntowa nieulepszona	2
Pakiet 5	10.Kowalów	TPP	06-09-2-10-94B -j -00	400	100	300	gruntowa nieulepszona	3
Pakiet 5	10.Kowalów	TPP	06-09-2-10-94B -l -00	800	100	700	gruntowa nieulepszona	2
Pakiet 5	10.Kowalów	TPP	06-09-2-10-94C -b -00	900	100	800	gruntowa nieulepszona	4
Pakiet 5	10.Kowalów	TPP	06-09-2-10-94 -g -00	800	200	600	gruntowa nieulepszona	0
Pakiet 5	10.Kowalów	TWP	06-09-2-10-94B -d -00	700	100	600	gruntowa nieulepszona	2
Pakiet 5	10.Kowalów	TWP	06-09-2-10-94B -i -00	400	100	300	gruntowa nieulepszona	3
Pakiet 5	11.Myślibórz	IIIA	06-09-2-11-210 -b -00	1 000	400	600	gruntowa nieulepszona	1
Pakiet 5	11.Myślibórz	IIIA	06-09-2-11-210 -d -00	800	100	700	gruntowa nieulepszona	1
Pakiet 5	11.Myślibórz	PR	06-09-2-11- - -	500	200	300	gruntowa nieulepszona	0
Pakiet 5	11.Myślibórz	PTP	06-09-2-11- - -	500	200	300	gruntowa nieulepszona	0
Pakiet 5	11.Myślibórz	PTW	06-09-2-11- - -	500	200	300	gruntowa nieulepszona	0
Pakiet 5	11.Myślibórz	TPP	06-09-2-11-181 -h -00	600	200	400	gruntowa nieulepszona	3
Pakiet 5	11.Myślibórz	TPP	06-09-2-11-183G -g -00	1 200	100	1 100	gruntowa nieulepszona	0
Pakiet 5	11.Myślibórz	TPP	06-09-2-11-183G -i -00	1 100	100	1 000	gruntowa nieulepszona	0
Pakiet 5	11.Myślibórz	TPP	06-09-2-11-183G -j -00	1 100	100	1 000	gruntowa nieulepszona	0
Pakiet 5	11.Myślibórz	TPP	06-09-2-11-183G -l -00	1 500	100	1 400	gruntowa nieulepszona	0
Pakiet 5	11.Myślibórz	TPP	06-09-2-11-183G -m -00	1 700	100	1 600	gruntowa nieulepszona	0
Pakiet 5	11.Myślibórz	TPP	06-09-2-11-183G -n -00	1 700	100	1 600	gruntowa nieulepszona	0
Pakiet 5	11.Myślibórz	TPP	06-09-2-11-185B -hx -00	200	100	100	gruntowa nieulepszona	0
Pakiet 5	11.Myślibórz	TPP	06-09-2-11-188 -f -00	400	200	200	gruntowa ulepszona	3
Pakiet 5	11.Myślibórz	TPP	06-09-2-11-199 -b -00	200	100	100	gruntowa nieulepszona	0
Pakiet 5	11.Myślibórz	TPP	06-09-2-11-216 -h -00	200	200	0		
Pakiet 5	11.Myślibórz	TPP	06-09-2-11-217 -k -00	100	100	0		
Pakiet 5	11.Myślibórz	TPP	06-09-2-11-225 -h -00	200	200	0		

Zestawienie odległości i warunków zrywki drewna

PAKIET	Leśnictwo	Grupa czynności	Adres leśny	Odległość zrywki [metr]	Odległość zrywki po lesie [metr]	Odległość zrywki poza lasem [metr]	Typ nawierzchni	Nachylenie terenu %
Pakiet 5	11.Myślibórz	TPP	06-09-2-11-228 -g -00	500	100	400	gruntowa nieulepszona	0
Pakiet 5	11.Myślibórz	TPP	06-09-2-11-231 -a -99	300	100	200	gruntowa ulepszona	0
Pakiet 5	11.Myślibórz	TPP	06-09-2-11-231 -c -00	300	300	0		
Pakiet 5	11.Myślibórz	TWP	06-09-2-11-183G -w -00	2 100	100	2 000	gruntowa nieulepszona	5
Pakiet 5	11.Myślibórz	TWP	06-09-2-11-183G -x -00	1 800	100	1 700	gruntowa nieulepszona	5
Pakiet 5	11.Myślibórz	TWP	06-09-2-11-183G -y -00	1 800	100	1 700	gruntowa nieulepszona	0
Pakiet 5	11.Myślibórz	TWP	06-09-2-11-183G -z -00	1 700	100	1 600	gruntowa nieulepszona	5
Pakiet 5	11.Myślibórz	TWP	06-09-2-11-185B -gx -00	300	100	200	gruntowa nieulepszona	1
Pakiet 5	11.Myślibórz	TWP	06-09-2-11-193 -j -00	400	100	300	gruntowa nieulepszona	1
Pakiet 5	11.Myślibórz	TWP	06-09-2-11-206A -a -00	500	100	400	gruntowa nieulepszona	1
Pakiet 5	11.Myślibórz	TWP	06-09-2-11-217 -f -00	200	200	0		

Zestawienie pozycji z dodatkowymi utrudnieniami w zakresie pozyskania i zrywki

Pakiet: Pakiet 5

Leśnictwo	Grupa czynności	Adres leśny	Utrudnienia (przyczyna) w zakresie pozyskania drewna	Współczynnik	Utrudnienia (przyczyna) w zakresie zrywki drewna	Współczynnik
10.Kowalów	IIDU	06-09-2-10-79 -g -00	Linie energetyczne, drogi i granice	1,1		1
11.Myślibórz	IIIA	06-09-2-11-210 -b -00		1	Miejscowe utrudnienia terenowe	1,1
11.Myślibórz	TPP	06-09-2-11-181 -h -00		1	Miejscowe utrudnienia terenowe	1,1
11.Myślibórz	TPP	06-09-2-11-231 -c -00		1	Miejscowe utrudnienia terenowe	1,1
11.Myślibórz	TWP	06-09-2-11-193 -j -00	Miejscowe przeszkody terenowe	1,1	Miejscowe utrudnienia terenowe	1,1

Załącznik nr 2.3.5. do SWZ

Zestawienie pozycji nieudostępionych do maszynowego pozyskania drewna

Pakiet: Pakiet 5

Zamawiający nie wskazuje pozycji, dla których pozyskanie maszynowe jest niedopuszczalne. Wybór technologii pozyskania drewna należy do Wykonawcy, który powinien dostosować wybór technologii, w tym parametry (gabaryty) sprzętu do możliwości drzewostanu (jego skład gatunkowy, wiek, budowa drzewostanu, konfiguracja terenu). Zamawiający zastrzega, że w przypadku gdy pozyskanie maszynami wielooperacyjnymi przyczyniać się będzie do powstania znacznych szkód w drzewostanie, Zamawiającemu przysługuje prawo do zatrzymania prac i nakazania Wykonawcy zmiany technologii pozyskania i zrywki drewna.

Informacja o optymalnej technologii pozyskania drewna (potencjał)

Pakiet: Pakiet 5

Leśnictwo	Adres leśny	Grupa czynn.	Pozyskanie maszynowe [m3]	%	Pozyskanie ręczne [m3]	%	Razem [m3]
Kowalów	06-09-2-10- - -	PR			185	100	185
Kowalów	06-09-2-10- - -	PTP			95	100	95
Kowalów	06-09-2-10- - -	PTW			75	100	75
Kowalów	06-09-2-10-115 -i -00	TPP	225	92	20	8	245
Kowalów	06-09-2-10-115 -k -00	TPP	302	91	31	9	333
Kowalów	06-09-2-10-125 -c -00	TPP	143	88	20	12	163
Kowalów	06-09-2-10-141 -f -00	IB	1 070	100	2	0	1 072
Kowalów	06-09-2-10-147 -b -00	TPP			67	100	67
Kowalów	06-09-2-10-79 -d -00	IIDU			434	100	434
Kowalów	06-09-2-10-79 -g -00	IIDU			419	100	419
Kowalów	06-09-2-10-80 -i -00	IIAU			98	100	98
Kowalów	06-09-2-10-86 -d -00	IVD	249	97	7	3	256
Kowalów	06-09-2-10-86 -g -00	IVD	439	95	21	5	460
Kowalów	06-09-2-10-90 -b -00	PRZEST			15	100	15
Kowalów	06-09-2-10-94 -b -00	TPP	320	91	30	9	350
Kowalów	06-09-2-10-94B -a -00	TPP			22	100	22
Kowalów	06-09-2-10-94B -b -00	TPP			17	100	17
Kowalów	06-09-2-10-94B -d -00	TWP			3	100	3
Kowalów	06-09-2-10-94B -f -00	TPP			18	100	18
Kowalów	06-09-2-10-94B -i -00	TWP			7	100	7
Kowalów	06-09-2-10-94B -j -00	TPP			32	100	32
Kowalów	06-09-2-10-94B -l -00	TPP			18	100	18
Kowalów	06-09-2-10-94C -b -00	TPP			8	100	8
Kowalów	06-09-2-10-94 -g -00	TPP	338	96	15	4	353
Myślibórz	06-09-2-11- - -	PR			111	100	111
Myślibórz	06-09-2-11- - -	PTP			160	100	160
Myślibórz	06-09-2-11- - -	PTW			95	100	95
Myślibórz	06-09-2-11-181 -h -00	TPP			103	100	103
Myślibórz	06-09-2-11-183G -g -00	TPP	33	100			33
Myślibórz	06-09-2-11-183G -i -00	TPP	35	100			35
Myślibórz	06-09-2-11-183G -j -00	TPP	23	100			23
Myślibórz	06-09-2-11-183G -l -00	TPP	25	96	1	4	26
Myślibórz	06-09-2-11-183G -m -00	TPP	20	100			20
Myślibórz	06-09-2-11-183G -n -00	TPP			10	100	10
Myślibórz	06-09-2-11-183G -w -00	TWP			14	100	14
Myślibórz	06-09-2-11-183G -x -00	TWP			14	100	14
Myślibórz	06-09-2-11-183G -y -00	TWP			16	100	16

Informacja o optymalnej technologii pozyskania drewna (potencjał)

Leśnictwo	Adres leśny	Grupa czynn.	Pozyskanie maszynowe [m3]	%	Pozyskanie ręczne [m3]	%	Razem [m3]
Myślubórz	06-09-2-11-183G -z -00	TWP			12	100	12
Myślubórz	06-09-2-11-185B -gx -00	TWP	103	92	9	8	112
Myślubórz	06-09-2-11-185B -hx -00	TPP			16	100	16
Myślubórz	06-09-2-11-188 -f -00	TPP	385	98	6	2	391
Myślubórz	06-09-2-11-193 -j -00	TWP			28	100	28
Myślubórz	06-09-2-11-199 -b -00	TPP			36	100	36
Myślubórz	06-09-2-11-206A -a -00	TWP			6	100	6
Myślubórz	06-09-2-11-210 -b -00	IIIA			371	100	371
Myślubórz	06-09-2-11-210 -d -00	IIIA	271	71	111	29	382
Myślubórz	06-09-2-11-216 -h -00	TPP			78	100	78
Myślubórz	06-09-2-11-217 -f -00	TWP	253	99	2	1	255
Myślubórz	06-09-2-11-217 -k -00	TPP	191	97	6	3	197
Myślubórz	06-09-2-11-225 -h -00	TPP	185	97	6	3	191
Myślubórz	06-09-2-11-228 -g -00	TPP			89	100	89
Myślubórz	06-09-2-11-231 -a -99	TPP	50	89	6	11	56
Myślubórz	06-09-2-11-231 -c -00	TPP	484	98	10	2	494
		Suma:	5 144	63	2 975	37	8 119

Informacja o charakterze pielęgnacji lasu (strefy dla wykaszania chwastów)

Pakiet: Pakiet 5

Leśnictwo	Adres leśny	Czynność	Strefa	Powierzchnia [Ha]
Kowalów	06-09-2-10-113 -f -00	KOSZ-PWN	5	1,70
Kowalów	06-09-2-10-113 -l -00	KOSZ-PWN	3	0,50
Kowalów	06-09-2-10-121 -b -00	KOSZ-PWN	4	4,88
Kowalów	06-09-2-10-124 -f -00	KOSZ-PWN	5	1,20
Kowalów	06-09-2-10-131 -c -00	KOSZ-PWN	5	3,34
Kowalów	06-09-2-10-131 -k -00	KOSZ-PWN	3	2,60
Kowalów	06-09-2-10-132 -a -00	KOSZ-PWN	3	1,42
Kowalów	06-09-2-10-132 -f -01	KOSZ-PWN	3	1,11
Kowalów	06-09-2-10-140 -d -01	KOSZ-PWN	3	2,93
Kowalów	06-09-2-10-142 -b -00	KOSZ-PWN	4	1,83
Kowalów	06-09-2-10-142 -d -00	KOSZ-PWN	4	1,30
Kowalów	06-09-2-10-143 -a -01	KOSZ-PWN	6	3,55
Kowalów	06-09-2-10-143 -f -00	KOSZ-PWN	4	1,13
Kowalów	06-09-2-10-145 -a -00	KOSZ-PWN	3	5,90
Kowalów	06-09-2-10-146 -a -01	KOSZ-PWN	4	1,05
Kowalów	06-09-2-10-146 -a -99	KOSZ-PWN	3	2,98
Kowalów	06-09-2-10-146 -b -00	KOSZ-PWN	4	0,63
Kowalów	06-09-2-10-146 -c -01	KOSZ-PWN	5	2,56
Kowalów	06-09-2-10-147 -a -01	KOSZ-PWN	4	2,80
Kowalów	06-09-2-10-147 -d -00	KOSZ-PWN	4	3,08
Kowalów	06-09-2-10-148 -d -01	KOSZ-PWN	4	5,94
Kowalów	06-09-2-10-150 -d -00	KOSZ-PWN	4	2,83
Kowalów	06-09-2-10-151 -a -00	KOSZ-PWN	5	0,70
Kowalów	06-09-2-10-151 -g -00	KOSZ-PWN	4	6,02
Kowalów	06-09-2-10-154 -c -00	KOSZ-PWN	3	7,90
Kowalów	06-09-2-10-155 -m -00	KOSZ-PWN	1	1,08
Kowalów	06-09-2-10-155 -t -00	KOSZ-PWN	1	1,09
Kowalów	06-09-2-10-82A -b -00	KOSZ-PWN	4	2,32
Kowalów	06-09-2-10-82A -c -00	KOSZ-PWN	4	1,37
Kowalów	06-09-2-10-82A -f -00	KOSZ-PWN	4	0,86
Kowalów	06-09-2-10-82 -b -00	KOSZ-PWN	4	2,35
Kowalów	06-09-2-10-84 -a -00	KOSZ-PWN	5	3,32
Kowalów	06-09-2-10-84 -b -01	KOSZ-PWN	4	2,60
Kowalów	06-09-2-10-84 -b -99	KOSZ-PWN	4	1,42
Kowalów	06-09-2-10-85 -b -00	KOSZ-PWN	4	0,52
Kowalów	06-09-2-10-85 -d -00	KOSZ-PWN	3	3,18
Kowalów	06-09-2-10-87 -a -00	KOSZ-PWN	4	0,85
Kowalów	06-09-2-10-88 -k -00	KOSZ-PWN	4	1,11

Informacja o charakterze pielęgnacji lasu (strefy dla wykaszania chwastów)

Pakiet: Pakiet 5

Leśnictwo	Adres leśny	Czynność	Strefa	Powierzchnia [Ha]
Kowalów	06-09-2-10-89 -k -01	KOSZ-PWN	4	1,60
Kowalów	06-09-2-10-89 -l -01	KOSZ-PWN	2	1,16
Kowalów	06-09-2-10-89 -n -01	KOSZ-PWN	3	2,29
Kowalów	06-09-2-10-90 -l -01	KOSZ-PWN	4	1,21
Kowalów	06-09-2-10-90 -n -00	KOSZ-PWN	4	1,69
Kowalów	06-09-2-10-91 -l -00	KOSZ-PWN	4	1,74
Kowalów	06-09-2-10-92A -c -00	KOSZ-PWN	3	0,45
Kowalów	06-09-2-10-92A -d -00	KOSZ-PWN	3	0,36
Kowalów	06-09-2-10-93 -b -00	KOSZ-PWN	4	0,67
Kowalów	06-09-2-10-93 -c -01	KOSZ-PWN	2	5,78
Kowalów	06-09-2-10-94 -a -01	KOSZ-PWN	3	6,14
Kowalów	06-09-2-10-94 -d -01	KOSZ-PWN	3	0,60
Myślibórz	06-09-2-11-181 -i -00	KOSZ-PWN	5	2,89
Myślibórz	06-09-2-11-185 -c -00	KOSZ-PWN	4	0,43
Myślibórz	06-09-2-11-187 -b -00	KOSZ-PWN	4	1,80
Myślibórz	06-09-2-11-188 -g -00	KOSZ-PWN	6	0,61
Myślibórz	06-09-2-11-193 -b -00	KOSZ-PWN	5	2,03
Myślibórz	06-09-2-11-199 -c -00	KOSZ-PWN	6	0,47
Myślibórz	06-09-2-11-202 -a -99	KOSZ-PWN	5	0,90
Myślibórz	06-09-2-11-202 -f -00	KOSZ-PWN	4	0,90
Myślibórz	06-09-2-11-206A -d -00	KOSZ-PWN	4	0,40
Myślibórz	06-09-2-11-206 -g -00	KOSZ-PWN	3	3,00
Myślibórz	06-09-2-11-207 -f -00	KOSZ-PWN	3	0,40
Myślibórz	06-09-2-11-207 -h -00	KOSZ-PWN	3	0,38
Myślibórz	06-09-2-11-208A -g -01	KOSZ-PWN	6	1,43
Myślibórz	06-09-2-11-208 -c -00	KOSZ-PWN	4	0,60
Myślibórz	06-09-2-11-208 -f -00	KOSZ-PWN	5	0,81
Myślibórz	06-09-2-11-209 -b -00	KOSZ-PWN	3	2,90
Myślibórz	06-09-2-11-210 -a -00	KOSZ-PWN	5	3,09
Myślibórz	06-09-2-11-214 -d -00	KOSZ-PWN	6	1,52
Myślibórz	06-09-2-11-215 -c -01	KOSZ-PWN	5	3,00
Myślibórz	06-09-2-11-220 -a -01	KOSZ-PWN	6	1,28
Myślibórz	06-09-2-11-221 -a -00	KOSZ-PWN	4	1,00
Myślibórz	06-09-2-11-226 -a -01	KOSZ-PWN	2	1,42
Myślibórz	06-09-2-11-229C -a -02	KOSZ-PWN	2	6,00
Myślibórz	06-09-2-11-229C -b -00	KOSZ-PWN	3	4,58
Myślibórz	06-09-2-11-229C -c -01	KOSZ-PWN	2	0,63
Myślibórz	06-09-2-11-230 -a -01	KOSZ-PWN	2	1,64
Myślibórz	06-09-2-11-230A -a -99	KOSZ-PWN	3	0,72

Informacja o charakterze pielęgnacji lasu (strefy dla wykaszania chwastów)

Pakiet: Pakiet 5

Leśnictwo	Adres leśny	Czynność	Strefa	Powierzchnia [Ha]
Myślibórz	06-09-2-11-230A -b -02	KOSZ-PWN	3	0,87
Myślibórz	06-09-2-11-231 -a -01	KOSZ-PWN	3	1,66
Myślibórz	06-09-2-11-231A -t -00	KOSZ-PWN	3	1,00
Myślibórz	06-09-2-11-231 -d -00	KOSZ-PWN	4	0,54

Informacja o charakterze pielęgnacji lasu (strefy dla wykaszania chwastów)

Legenda:

III. Tabela stopni trudności usuwania konkurencyjnej roślinności podczas pielęgnowania upraw

Lp.	Wyszczególnienie	Przykłady uciążliwych gatunków roślin	Stopień trudności przy pokryciu powierzchni uciążliwymi gatunkami roślin	
			25% do 50%	powyżej 50%
1	2	3	4	5
1	Uciążliwe rośliny zielne	trzcinnik leśny, pozostałe trawy, pokrzywa, chmiel, nawłóć, orlica i inne paprocie	I	II
2	Niepożądane naloty drzew i krzewów, <u>odrośla</u>	brzoza, osika, grab, żarnowiec, czeremcha amerykańska	II	IV
3	Uciążliwe gatunki pokrywy gleby (kolczaste i cierniste)	robinia akacyjowa, tarnina, jeżyna, malina, róża	III	VI
4	Stopień trudności przy łącznym pokryciu uciążliwą roślinnością	w przypadku wystąpienia gatunków wymienionych w wierszu Lp. 1 i Lp. 2	II	III
		w przypadku wystąpienia gatunków wymienionych w wierszu Lp. 1 i Lp. 3	III	IV
		w przypadku wystąpienia gatunków wymienionych w wierszu Lp. 2 i Lp. 3	III	V
		w przypadku wystąpienia gatunków wymienionych w wierszu Lp. 1, Lp. 2 i Lp. 3	III	VI

Uwaga: Do osobnego potraktowania grupy roślin przy ustalaniu stopnia trudności w tabeli IV. wymagany jest ich min. 10% udział na powierzchni uprawy (lub jej części) podlegającej wykoszeniu.

W razie potrzeby wykaszania powierzchni upraw przy pokryciu powierzchni konkurencyjnymi roślinami do 25%, stopień trudności należy określić według pokrycia uciążliwymi gatunkami roślin dla powierzchni określonej granicą wymaganego zabiegu.

W przypadku zabiegu wykonywanego na powierzchniach możliwych do wyodrębnienia (np.: gniazda, kępy, pasy itp.) szacunek procentowego pokrycia wykonać dla danej, sumarycznej powierzchni.

Kody czynności do 40% nachylenia terenu włącznie kończą się na literę „N”, natomiast dla terenów o nachyleniu wyższym niż 40% kończą się na literę „G”. Nachylenie terenu zaokrągla się do pełnego procentu. Przedstawiona lista gatunków roślin utrudniających wzrost gatunków głównych nie jest listą zamkniętą, co oznacza możliwość jej uzupełniania odpowiednio dla warunków poszczególnych jednostek organizacyjnych czy też pozycji.

Załącznik nr 2.4.2 do SWZ

**Zestawienie pozycji nieudostępniionych do odnowień wykonywanych przy pomocy
sadzarki**

Pakiet 5

Adres leśny	ODN
06-09-2-11-181 -i -00	ODN-ZŁOŻ

Lista powierzchni, gdzie planowane jest dołowanie sadzonek w miejscu sadzenia

Pakiet: Pakiet 5

Adres leśny	Grupa czynności	Czynność	Ilość [TSZT]
06-09-2-10-124 -f -00	ODN-ZŁOŻ	DOŁ-2L	4,21
06-09-2-10-131 -c -00	ODN-ZŁOŻ	DOŁ-2L	3,75
06-09-2-10-146 -a -99	ODN-ZŁOŻ	DOŁ-2L	10,66
06-09-2-10-155 -m -00	ODN-ZRB	DOŁ-2L	2,44
06-09-2-10-155 -t -00	ODN-ZRB	DOŁ-2L	1,81
06-09-2-10-93 -c -01	ODN-ZRB	DOŁ-2L	4,38
06-09-2-11-181 -i -00	ODN-ZŁOŻ	DOŁ-2L	19,60
06-09-2-11-187 -b -00	POPR	DOŁ-2L	0,77
06-09-2-11-193 -b -00	ODN-ZŁOŻ	DOŁ-2L	1,03
06-09-2-11-193 -b -00	ODN-ZŁOŻ	DOŁ-4L	1,03

Lista powierzchni, gdzie planowany jest zbiór szyszek/nasion

Pakiet: Pakiet 5

Adres leśny	Czynność	Czynność - nazwa	Ilość [KG]
06-09-2-10-79 -d -00	N-ZSGDNSO	Zbiór szyszek z GDN Sosna	200,00
06-09-2-10-79 -g -00	N-ZSGDNSO	Zbiór szyszek z GDN Sosna	200,00