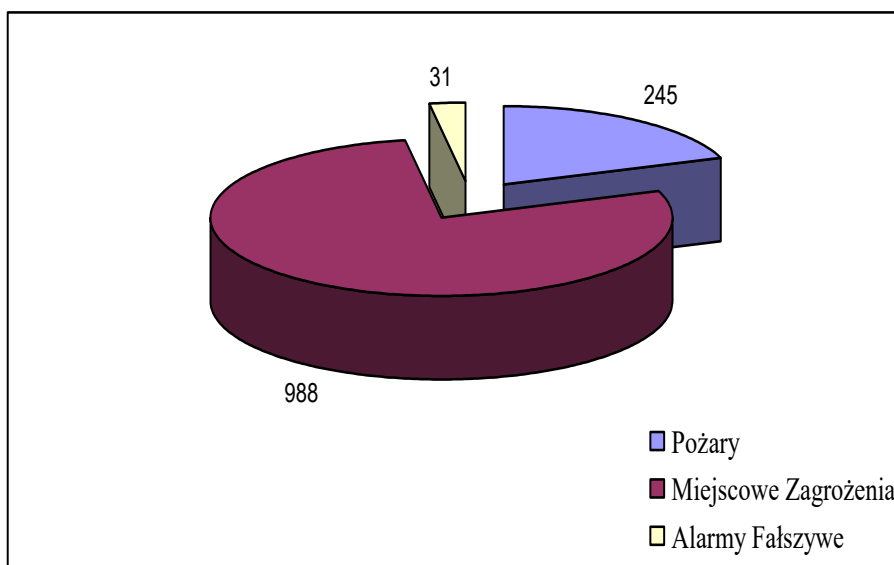


# ANALIZA ZDARZEŃ ZA 2021 r.

W roku 2021 na terenie powiatu stalowowolskiego zanotowano 1264 zdarzenia, w tym:

- 245 pożarów – 19,4 % ogółu zdarzeń,
- 988 miejscowych zagrożeń – 78,2 % ogółu zdarzeń,
- 31 alarmów fałszywych – 2,4 % ogółu zdarzeń.

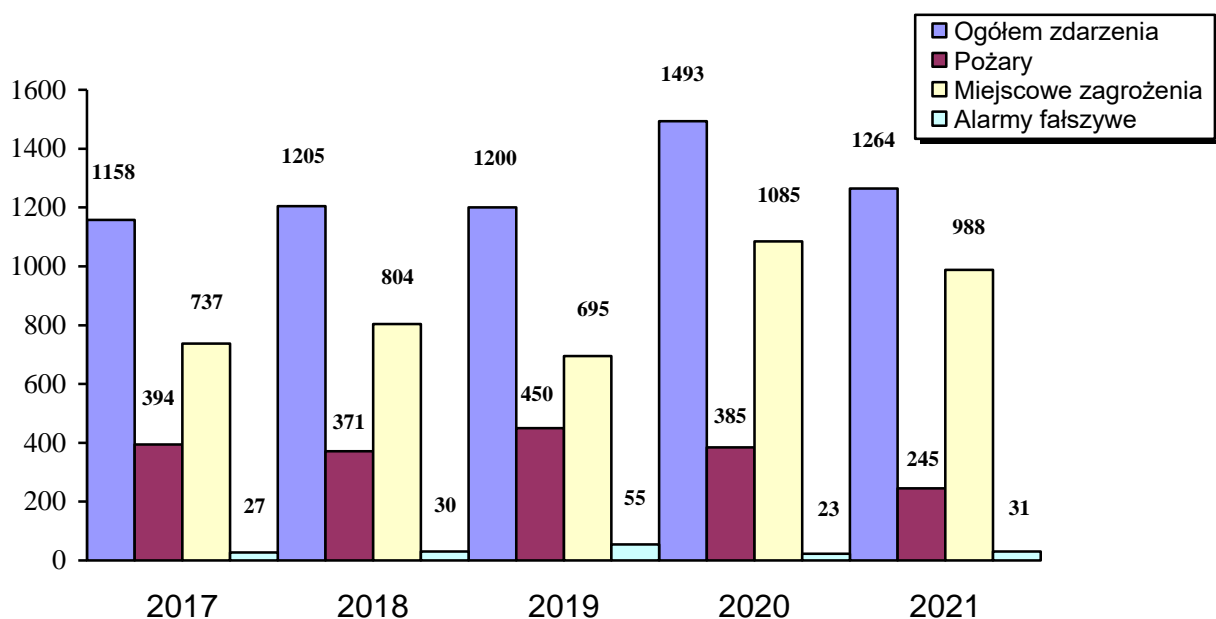


W odniesieniu do roku ubiegłego, w 2021 roku nastąpił spadek ilości interwencji o 229 zdarzeń w tym:

- spadek ilości pożarów o 140 interwencji,
- spadek miejscowych zagrożeń o 97 interwencji,
- wzrost alarmów fałszywych o 8 interwencji.

Ilość zdarzeń za lata 2017 – 2021 przedstawia poniższa tabela i wykres:

Rok	Zdarzenia ogółem	Pożary	Miejscowe zagrożenia	Alarmy fałszywe
2021	1264	245	988	31
2020	1493	385	1085	23
2019	1200	450	695	55
2018	1205	371	804	30
2017	1158	394	737	27



W skali województwa podkarpackiego zanotowano następującą ilość zdarzeń:

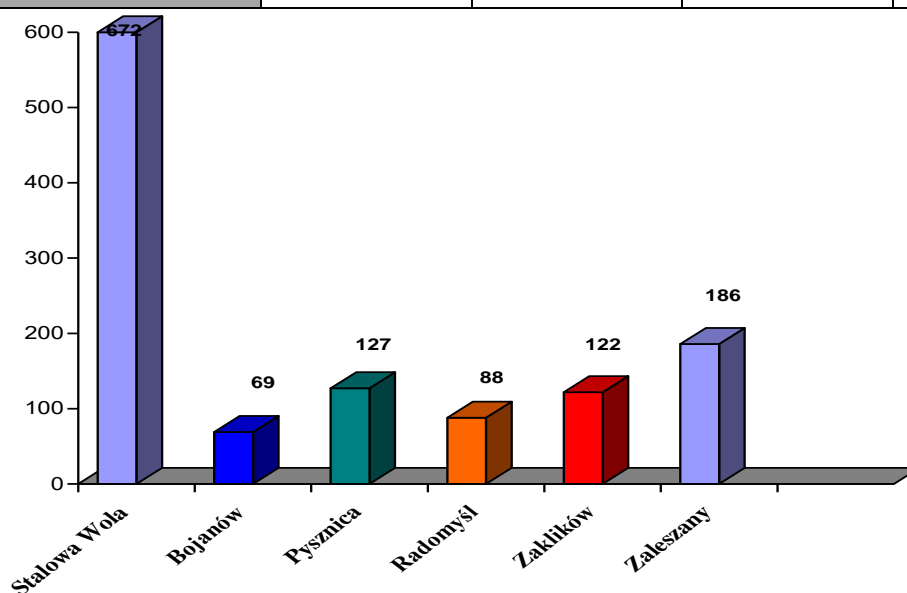
	Województwo podkarpackie	Powiat stalowowolski
<b>Zdarzenia ogółem</b>	<b>26783</b>	<b>1264</b>
Pożary	4822	245
Miejscowe Zagrożenia	20859	988
Alarmy fałszywe	1102	31

W odniesieniu do Komend PSP województwa podkarpackiego, największa ilość zdarzeń w roku 2021 miała miejsce w:

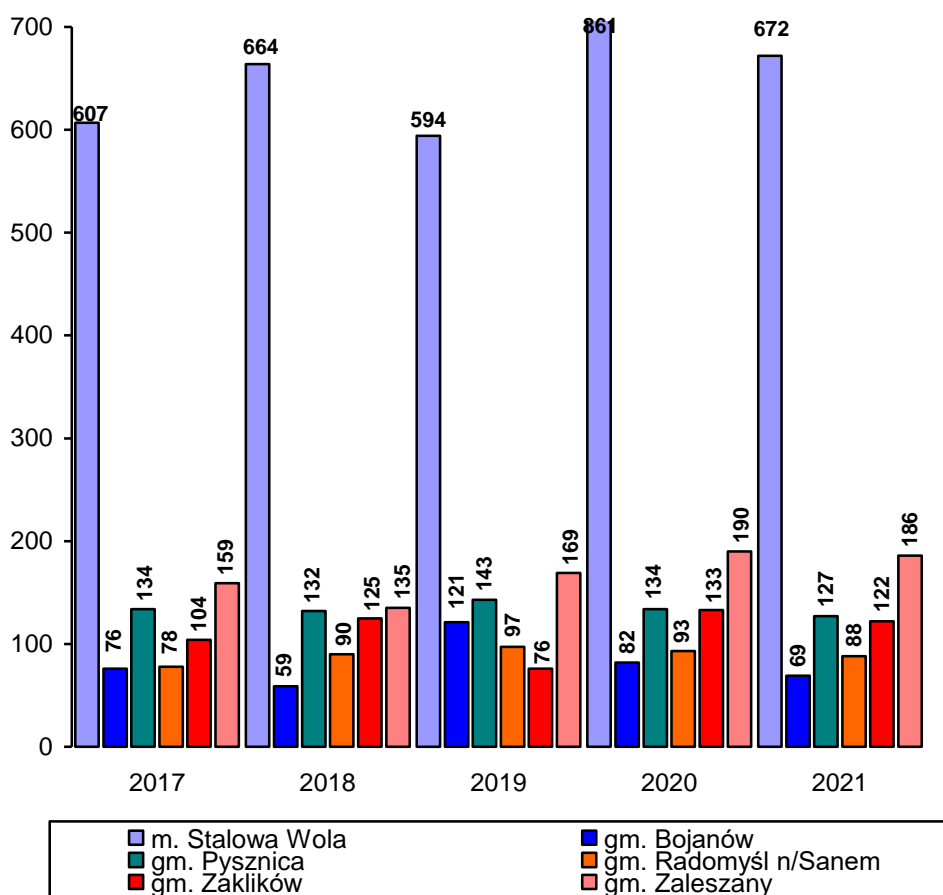
- KM PSP Rzeszów – 3173,
- KM PSP Krosno – 2590,
- KM PSP Przemyśl – 2006,
- KP PSP Dębica – 1664,
- KP PSP Jasło – 1547,
- KP PSP Sanok – 1482,
- KP PSP Mielec – 1269,
- KP PSP Stalowa Wola – 1264.

### Zdarzenia w rozbiciu na gminy:

Gmina	2021 rok			
	Rodzaj zdarzenia			
	Razem	Pożar	Miejscowe Zagrożenia	Alarm fałszywy
<b>Powiat stalowowolski</b>	<b>1264</b>	<b>245</b>	<b>988</b>	<b>31</b>
<b>m. Stalowa Wola</b>	672	88	560	24
<b>Gm. Bojanów</b>	69	18	50	1
<b>Gm. Pysznica</b>	127	13	96	1
<b>Gm. Radomyśl n/Sanem</b>	88	18	68	2
<b>Gm. Zaklików</b>	122	17	105	0
<b>Gm. Zaleszany</b>	186	74	109	3



Gmina	OGÓLEM ILOŚĆ ZDARZEŃ W LATACH 2017-2021				
	2021	2020	2019	2018	2017
<b>Powiat stalowowolski</b>	<b>1264</b>	1493	1200	1205	1158
<b>m. Stalowa Wola</b>	<b>672</b>	861	594	664	607
<b>Gm. Bojanów</b>	<b>69</b>	82	121	59	76
<b>Gm. Pysznica</b>	<b>127</b>	134	143	132	134
<b>Gm. Radomyśl n/Sanem</b>	<b>88</b>	93	97	90	78
<b>Gm. Zaklików</b>	<b>122</b>	133	76	125	104
<b>Gm. Zaleszany</b>	<b>186</b>	190	169	135	159

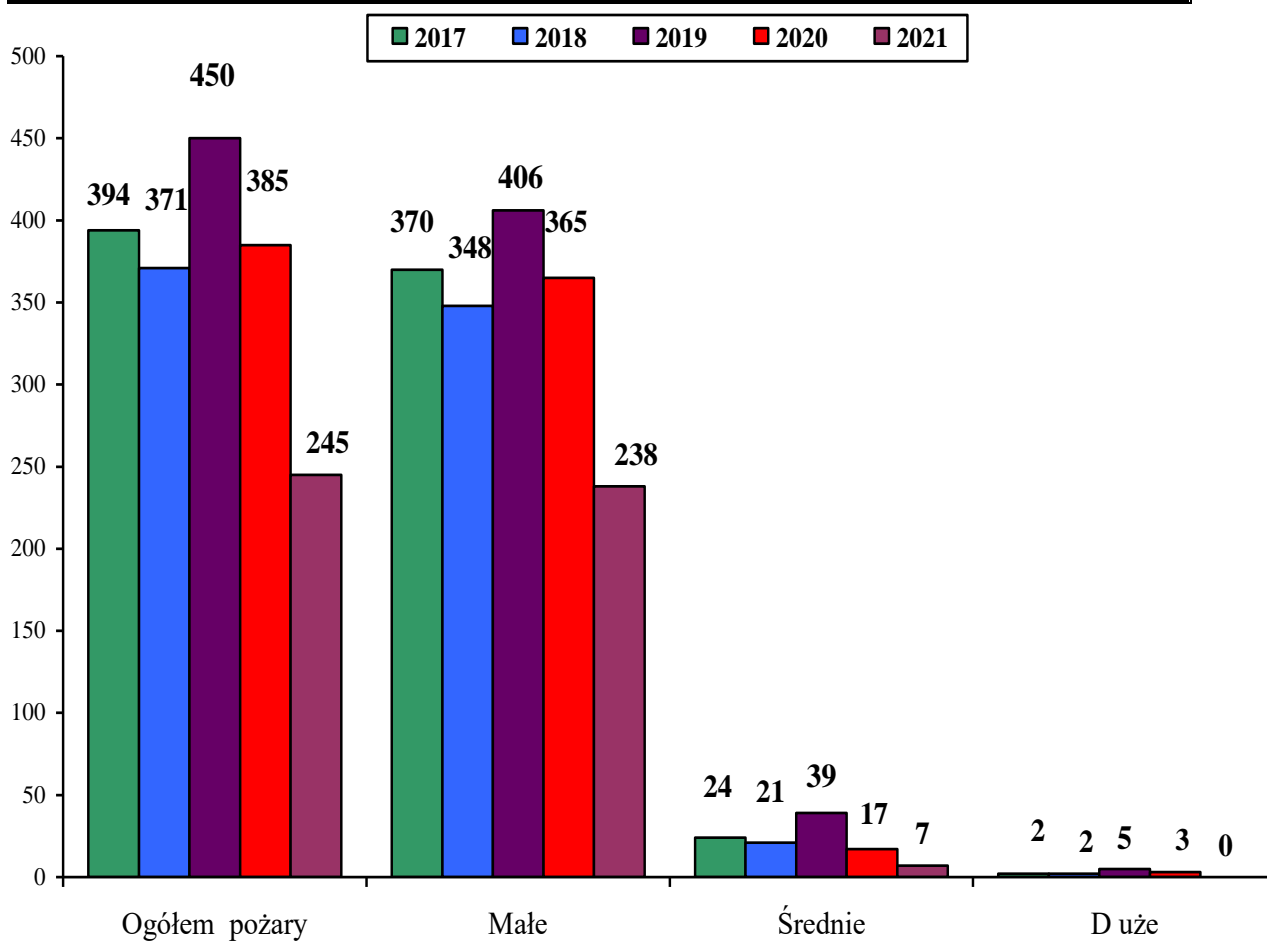


***Porównanie zdarzeń w powiecie w rozbiciu na gminy w latach 2017-2021.***

Na terenie powiatu stalowowolskiego nastąpił spadek ilości interwencji o 229 zdarzeń w stosunku do roku ubiegłego. Powyższe dane pokazują również spadek zdarzeń we wszystkich gminach powiatu stalowowolskiego. Największy spadek ilości wyjazdów do zdarzeń w porównaniu z rokiem 2020 odnotowano w gminie Stalowa Wola, Bojanów i gminie Zaklików. Od wielu lat największą ilość interwencji notuje się na terenie miasta Stalowa Wola. Tak duża ilość działań ratowniczo-gaśniczych wynika przede wszystkim z liczby mieszkańców miasta, jego uprzemysłowienia oraz ilości dróg komunikacyjnych. W roku 2021 na terenie miasta Stalowa Wola odnotowano o 189 zdarzeń mniej niż w roku poprzednim.

## Statystyka pożarów według wielkości w latach 2017 - 2021:

ROK	Ogółem	W tym:							
		Małe		Średnie		Duże		Bardzo duże	
		Ilość	%	Ilość	%	Ilość	%	Ilość	%
2021	245	238	97,1	7	2,9	-	-	-	-
2020	385	365	94,8	17	4,4	3	0,8	-	-
2019	450	406	90,2	39	8,6	5	1,1	-	-
2018	371	348	93,8	21	5,7	2	0,5	-	-
2017	396	370	93,4	24	6,1	2	0,5	-	-



Rok 2021 jest rokiem, w którym w stosunku do ubiegłych lat odnotowano spadek ilości pożarów. W stosunku do roku 2020 nastąpił ich spadek o 140 zdarzeń. Statystyka wskazuje, że zarzewia ognia są lokalizowane i likwidowane w początkowej fazie pożaru, dlatego 97,1 % stanowią pożary małe, gdzie straty są najmniejsze. W roku 2021 odnotowano 238 małych pożarów.

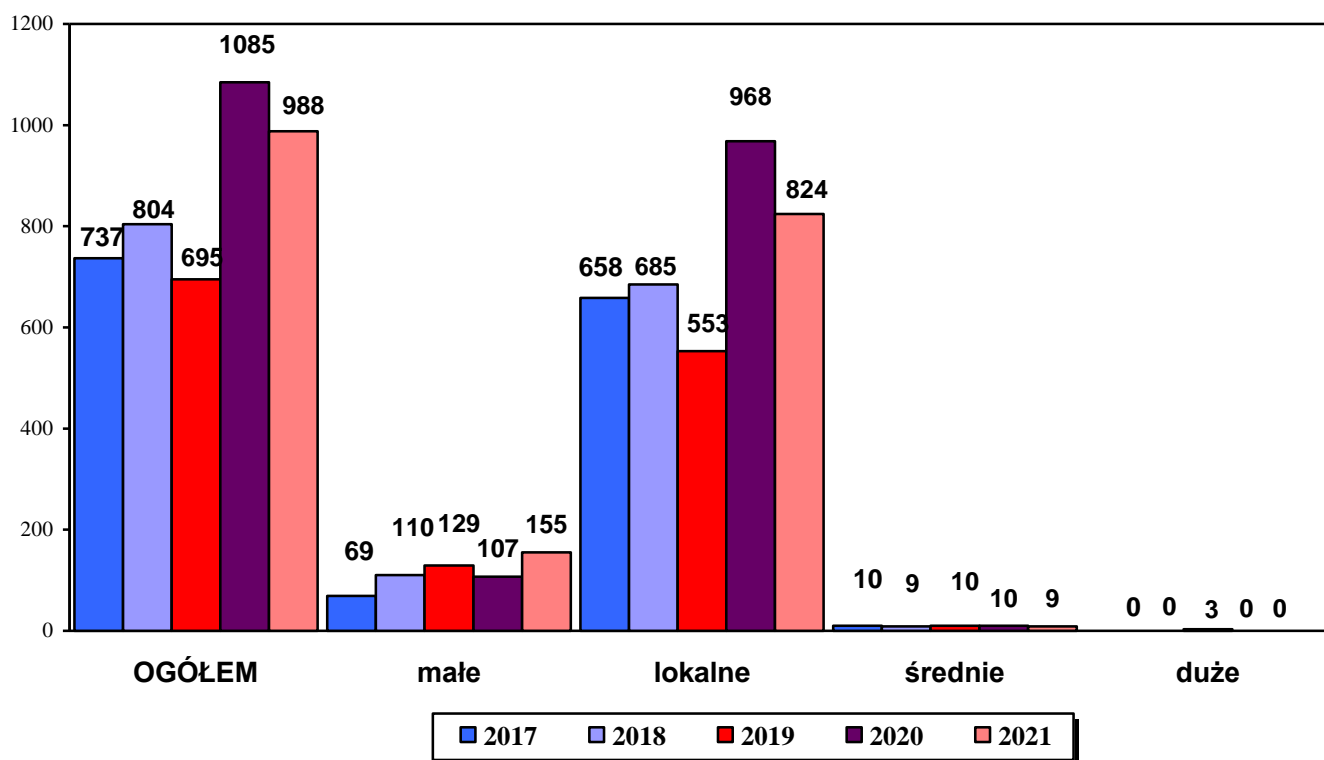
W 2021 roku odnotowano również 7 pożarów średnich, gdzie większość stanowiły pożary suchych traw i nieużytków.

Nie odnotowano pożarów dużych i bardzo dużych.

Szybkie powiadamianie Straży Pożarnej o zaistniałych zdarzeniach, doskonała mobilność strażaków, dobre rozmieszczenie jednostek krajowego systemu ratowniczo-gaśniczego w powiecie, a także dostępne możliwości taktyczno-operacyjne jednostek i prawidłowe dysponowanie sił i środków sprawia, że pożary zaliczane do tej wielkości występują obecnie coraz rzadziej.

### Statystyka miejscowych zagrożeń według wielkości w latach 2017 – 2021:

Rok	Ogółem	Małe		Lokalne		Średnie		Duże		Gigantyczne	
		Ilość	%	Ilość	%	Ilość	%	Ilość	%	Ilość	%
2021	988	155	15,7	824	83,4	9	0,9	-	-	-	-
2020	1085	107	9,9	968	89,2	10	0,9	-	-	-	-
2019	695	129	18,5	553	79,5	10	1,4	3	0,43	-	-
2018	804	110	13,6	685	85,2	9	1,1	-	-	-	-
2017	737	69	9,3	658	89,3	10	1,4	-	-	-	-



W roku 2021 odnotowano spadek ilości miejscowych zagrożeń w stosunku do poprzednich lat. Wśród nich największą ilość stanowią zagrożenia lokalne – 824 zdarzenia. W porównaniu do 2020 roku nastąpił ich spadek o 144 zdarzenia. Do miejscowych zagrożeń o charakterze lokalnym spowodowanych największą ilością interwencji strażaków dysponowanych do zdarzeń były:

- wypadki i kolizje drogowe (udzielanie pomocy osobom poszkodowanym, plamy oleju),
- gwałtowne opady atmosferyczne (wypompowywanie wody z obiektów użyteczności publicznej, ulic, piwnic domów jednorodzinnych, posesji),
- silne wiatry, powodujące: powalanie i łamanie konarów drzew tarasujących przejazdy na drogach; zerwanie i uszkodzenie dachów, rynien na budynkach mieszkalnych,
- likwidowanie i usuwanie gniazd os i szerszeni,
- działania związane z przeciwdziałaniem pandemii.

W minionym roku najczęściej miejscowych zagrożeń dotyczyło zdarzeń związanych z wypadkami i kolizjami w transporcie drogowym - 148 zdarzeń, agresywnie i nietypowo zachowującymi się zwierzętami i owadami - 118 oraz działań związanych z przeciwdziałaniem pandemii Koronawirusa, które polegały na:

- dostarczaniu żywności i leków do osób przebywających na kwarantannie i w izolacji;
- kontrole otwartych miejsc gdzie mogą gromadzić się duże skupiska ludzi oraz ich zabezpieczenie;
- komunikowanie ludności o zagrożeniu;
- dezynfekcja obiektu;
- dowożenie do placówek oświatowych środków ochrony indywidualnej oraz płynów do dezynfekcji;
- dowożenie ludzi na szczepienia;

W 2021 roku odnotowano 9 miejscowych zagrożeń średnich, a więc o jedno mniej niż w roku ubiegłym. Większość z tych zdarzeń to wypadki drogowe.

Ponadto w 2021 roku na terenie powiatu stalowowolskiego w wyniku gwałtownych przyborów wód spowodowanych intensywnymi i długotrwałymi opadami deszczu, spływem wód opadowych na rzece San oraz jej dopływach odnotowano kilkadziesiąt działań związanych z akcjami przeciwpowodziowymi. W wyniku zwiększenia się poziomu wód doszło do wystąpienia ich z koryta rzeki czego skutkiem było: podtopienia domów mieszkalnych, budynków gospodarczych i posesji. Do najgroźniejszych w tym zakresie należy zaliczyć działania na grobli oddzielającej staw od rzeki w dniach 16-18 kwietnia

(gmina Zaklików). Związane ono było z ich monitorowaniem i umacnianiem poprzez układanie worków z piaskiem oraz uszczelnianiem śluzy oraz ochrony terenów sąsiadujących.

Jednocześnie stalowowolskie jednostki ochrony przeciwpożarowej uczestniczyły w 9 zdarzeniach poza terenem swojego działania, głównie na terenach powiatu niżańskiego, kolbuszowskiego oraz tarnobrzeskiego. Działania te polegały na pomocy w gaszeniu pożarów lasów i nieużytków rolnych oraz wypadków drogowych na trasie Stalowa Wola - Tarnobrzeg.

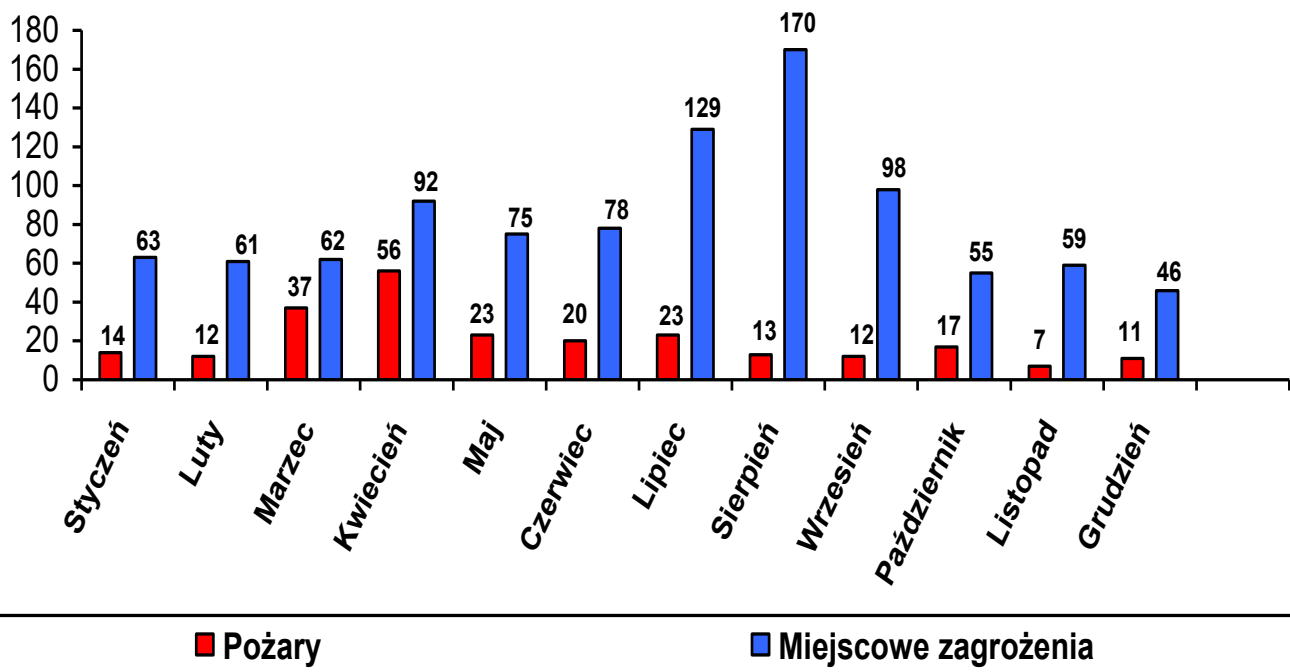
Odnotowano również zdarzenia związane z zabezpieczeniem powiatu niżańskiego w sprzęt wysokościowy z powodu uszkodzenia samochodu specjalistycznego drabiny KP PSP Nisko.

W 2021 roku na terenie powiatu stalowowolskiego nie odnotowano miejscowych zagrożeń zakwalifikowanych jako duże i gigantyczne.

#### Statystyka zdarzeń wg miesięcy:

Rok 2021	Zdarzenia			
	Razem	Požary	Miejscowe Zagrożenia	Alarmy Falszywe
Styczeń	79	14	63	2
Luty	75	12	61	2
Marzec	101	37	62	2
Kwiecień	152	56	92	4
Maj	103	23	75	5
Czerwiec	103	20	78	5
Lipiec	155	23	129	3
Sierpień	184	13	170	1
Wrzesień	112	12	98	2
Październik	72	17	55	0
Listopad	69	7	59	3
Grudzień	59	11	46	2
<b>OGÓLEM</b>	<b>1264</b>	<b>245</b>	<b>988</b>	<b>31</b>





Najwięcej pożarów odnotowano w miesiącu kwietniu – 56 zdarzeń. Duża ilość tych zdarzeń była spowodowana wypalaniem pozostałości roślinnych na polach, łąkach i nieużytkach rolnych.

W przypadku miejscowych zagrożeń najwięcej zdarzeń przypadło na miesiąc sierpień – 170 zdarzeń – co wynikało przeważnie z dużej ilości zgłoszeń dotyczących usunięcia gniazd owadów błonkoskrzydłych znajdujących się w obiektach użyteczności publicznej oraz domach jednorodzinnych, gdzie owady te stwarzały bezpośrednie zagrożenie dla użytkowników tych obiektów. W miesiącu tym prowadzono również patrolowanie brzegów rzeki San i informowanie ewentualnie kąpiących się tam osób o zakazie kąpieli.

### Zestawienie pożarów oraz miejscowych zagrożeń według rodzajów obiektów:

Gmina		Rodzaje obiektów	Ogółem	Użyteczności Publicznej	Mieszkalne	Produkcyjne	Magazynowe	Środki transportu	Lasy	Uprawy rolne	Inne
Pożary	2021	powiat stalowowolski	245	2	51	8	1	23	10	100	50
		gm. Bojanów	18	0	2	0	0	1	0	12	3
		gm. Pysznica	30	0	7	2	0	3	0	15	3
		gm. Radomyśl n/Sanem	18	0	5	0	0	0	0	11	2
		m. Stalowa Wola	88	1	21	6	1	17	3	8	31
		gm. Zaklików	17	0	7	0	0	1	1	5	3
		gm. Zaleszany	74	1	9	0	0	1	6	49	8
Miejscowe zagrożenia	2021	powiat stalowowolski	988	83	409	8	0	151	5	14	318
		gm. Bojanów	50	1	11	0	0	11	1	2	24
		gm. Pysznica	96	4	33	2	0	12	2	5	38
		gm. Radomyśl n/Sanem	68	1	33	0	0	14	0	1	19
		m. Stalowa Wola	560	68	237	3	0	76	2	0	174
		gm. Zaklików	105	5	43	3	0	19	0	3	32
		gm. Zaleszany	109	4	52	0	0	19	0	3	31

Największą ilość pożarów według rodzaju obiektu w powiecie zanotowano w działach:

- uprawy rolne (100 zdarzeń) – z czego najwięcej na terenie gminy Zaleszany (49 zdarzeń);
- mieszkalne (51 zdarzeń) – najwięcej na terenie miasta Stalowa Wola (21 zdarzeń);
- inne (50 zdarzeń) – głównie to śmietniki wolnostojące oraz trawy i trawniki na terenach nierolniczych – najwięcej na terenie miasta Stalowa Wola (31 zdarzeń);
- środki transportu (23 zdarzenia) – najwięcej na terenie miasta Stalowa Wola (17 zdarzeń);
- lasy (10 zdarzeń) - najwięcej na terenie gminy Zaleszany (6 zdarzeń).

Największą ilość miejscowych zagrożeń wg rodzaju obiektu na poszczególnych gminach zanotowano w działach:

- mieszkalne (409 zdarzeń) – głównie to: wypompowywanie wody z domów

jednorodzinnych, posesji, pomoc Policji w otwieraniu mieszkań, usuwanie gniazd owadów błonkoskrzydłych oraz działania związane z przeciwdziałaniem pandemii (dowożenie żywności, leków do osób przebywających na kwarantannie i w izolacji) – najczęściej na terenie miasta Stalowa Wola (237 zdarzeń);

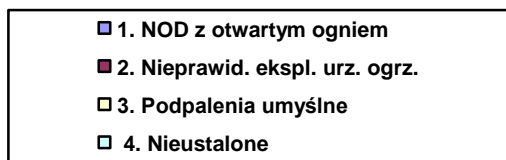
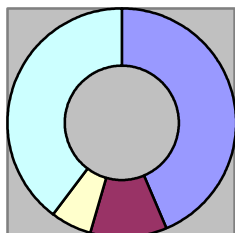
- inne (318 zdarzeń) – głównie to: nadłamane konary drzew, zalane drogi i ulice, plamy oleju na szlakach komunikacyjnych, patrolowanie brzegów rzeki San pod kątem nielegalnych kąpielisk (informowanie o zakazie kąpieli w rzece), zabezpieczenie różnych wydarzeń sportowych i kulturowych oraz działania związane z przeciwdziałaniem pandemii (komunikowanie ludności o zagrożeniu oraz dowożenie na szczepienia) – najczęściej na terenie miasta Stalowa Wola (174 zdarzenia);
- środki transportu (151 zdarzeń) – głównie to: usuwanie skutków kolizji i wypadków, jak również pomoc Policji w zabezpieczaniu miejsca zdarzenia – najczęściej na terenie miasta Stalowa Wola (76 zdarzeń);
- użyteczności publicznej (83 zdarzenia) – działania związane z usuwaniem gniazd owadów błonkoskrzydłych oraz przeciwdziałaniem pandemii (dowożenie do placówek oświatowych środków ochrony indywidualnej, płynów do dezynfekcji) – najczęściej na terenie miasta Stalowa Wola (76 zdarzeń);

### Ważniejsze przyczyny powstawania pożarów i miejscowych zagrożeń:

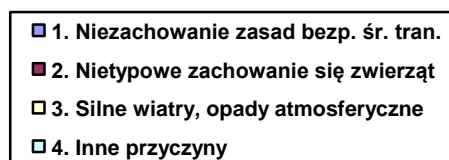
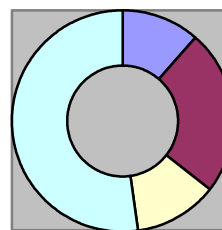
Rok 2021	Przypuszczalna przyczyna pożarów				Przypuszczalna przyczyna miejscowych zagrożeń			
	NOD* z otwartym ogniem	Nieprawid. ekspl. urz. ogrz. na paliwo stałe	Podpalenia Umysłne	Nieustalone	Niezachow. zasad bezp. środków transportu	Nietypowe zachowanie się zwierząt	Silne wiatry, opady atmosf.	Inne przyczyny
<b>Powiat stalowowolski</b>	<b>92</b>	<b>23</b>	<b>12</b>	<b>84</b>	<b>96</b>	<b>206</b>	<b>104</b>	<b>446</b>
gm. Bojanów	8	2	0	6	6	14	17	4
gm. Pysznica	11	2	3	8	8	34	16	17
gm. Radomyśl	4	4	1	8	6	25	8	16
m. Stalowa Wola	26	3	5	33	54	59	36	352
gm. Zaklików	3	5	1	7	9	33	14	26
gm. Zaleszany	40	7	2	22	13	41	13	31

\* NOD - nieostrożność osób dorosłych

### Przyczyna pożarów



### Przyczyna miejscowych zagrożeń



#### Do głównych przyczyn powstawania pożarów należy zaliczyć:

- nieostrożność osób dorosłych przy posługiwaniu się ogniem otwartym – 92 zdarzenia oraz pożary, które wynikły z przyczyn nieustalonych – 84 zdarzenia.

#### Do głównych przyczyn powstawania miejscowych zagrożeń należą:

- inne przyczyny – 446 zdarzenia;
- nietypowe zachowanie się zwierząt – 206 zdarzeń;
- silne wiatry, opady atmosferyczne – 104 zdarzenia;
- niezachowanie zasad bezpieczeństwa ruchu środków transportu – 96 zdarzeń.

Według stanu na dzień 31.12.2021 r. w skład Krajowego Systemu Ratowniczo-Gaśniczego w powiecie stalowowolskim wchodzi:

- Komenda Powiatowa Państwowej Straży Pożarnej z dwoma Jednostkami Ratowniczo-Gaśniczymi:

- JRG nr 1 (al. Jana Pawła II 27),

- JRG nr 2 (ul. Kwiatkowskiego 1a)

oraz 19 jednostek OSP w KSRG (gm. Bojanów - 3 jednostki OSP, gm. Pysznica - 3 jednostki OSP, gm. Radomyśl nad Sanem - 3 jednostki OSP, gm. Zaklików - 3 jednostki OSP, gm. Stalowa Wola - 2 jednostki OSP, gm. Zaleszany – 5 jednostek OSP).

Poza jednostkami włączonymi do KSRG jest 18 jednostek OSP typu S (na wyposażeniu samochód gaśniczy – gm. Bojanów - 5 jednostek OSP, gm. Pysznica - 1 jednostka OSP, gm. Radomyśl nad Sanem - 4 jednostki OSP, gm. Zaklików - 2 jednostki OSP, gm. Zaleszany – 6 jednostek OSP) i 6 typu M (bez samochodu - gm. Radomyśl nad Sanem - 4 jednostki OSP, gm. Zaleszany – 2 jednostki OSP).

**Udział załóg i strażaków w działaniach ratowniczych:**

	Ilość zdarzeń	Zalogi JRG	Zalogi OSP		Osoby JRG	Osoby OSP		Zalogi ogółem	Osoby ogółem
			KSRG	INNE		KSRG	INNE		
Pożar	245	250	209	35	890	1059	166	494	2115
Miejsc. Zagroż.	988	751	602	91	2686	2411	395	1444	54925
Razem	1233	1001	811	126	3576	3470	561	1938	57040

W 1233 zdarzeniach roku ubiegłego brało udział 1001 zastępów Państwowej Straży Pożarnej, wspierani oni byli dodatkowo przez jednostki OSP, których zastępy w roku 2021 wyjechały aż 937 razy. Łącznie 3576 funkcjonariuszy Państwowej Straży Pożarnej i 4031 druhów OSP uczestniczyło w akcjach ratowniczo-gaśniczych na terenie powiatu stalowowolskiego.

**Ilość wyjazdów jednostek OSP z KSRG w latach 2017 - 2021**

<b>Gmina</b>	<b>Lp</b>	<b>Jednostka OSP</b>	<b>2017</b>	<b>2018</b>	<b>2019</b>	<b>2020</b>	<b>2021</b>
<b>BOJANÓW</b>	1	<b>BOJANÓW</b>	18	20	32	20	18
	2	<b>PRZYSZÓW</b>	25	17	30	30	24
	3	<b>STANY</b>	27	27	40	30	31
<b>PYSZNICA</b>	4	<b>JASTKOWICE</b>	41	34	59	34	39
	5	<b>KŁYŻÓW</b>	33	29	47	32	33
	6	<b>PYSZNICA</b>	58	64	70	75	54
<b>RADOMYŚL N/SANEM</b>	7	<b>ANTONIÓW</b>	16	24	26	40	19
	8	<b>CHWAŁOWICE</b>	8	7	25	19	12
	9	<b>RZECZYCA DŁUGA</b>	20	22	28	17	20
<b>STAŁOWA WOLA</b>	10	<b>STAŁOWA WOLA - CHARZEWICE</b>	43	43	36	123	90
	11	<b>STAŁOWA WOLA</b>	35	73	64	219	136
<b>ZAKLIKÓW</b>	12	<b>ZAKLIKÓW</b>	52	54	50	72	72
	13	<b>ZDZIECHOWICE</b>	28	25	19	47	40
	14	<b>LIPA</b>	32	50	34	42	24
<b>ZALESZANY</b>	15	<b>KOTOWA WOLA</b>	25	18	22	28	36
	16	<b>PILCHÓW</b>	12	10	13	25	5
	17	<b>TURBIA</b>	26	35	35	12	31
	18	<b>ZBYDNIÓW</b>	58	35	54	59	55
	19	<b>SKOWIERZYN</b>	23	14	32	41	24

## Ilość wyjazdów jednostek OSP typu „S” w latach 2017 - 2021

Gmina	Lp	Jednostka OSP	2017	2018	2019	2020	2021
BOJANÓW	1	BURDZE	5	3	8	2	2
	2	CISÓW LAS	2	2	8	7	2
	3	LASKI	12	10	18	19	7
	4	MAZIARNIA	1	1	2	2	2
	5	GWOŹDZIEC	3	1	5	6	2
PYSZNICA	6	STUDZIENIEC	11	10	20	13	10
RADOMYŚL N/SANEM	7	WITKOWICE	0	0	1	0	0
	8	DĄBROWA RZECZYCKA	22	11	9	9	10
	9	RZECZYCA OKRĄGLA	11	17	30	19	19
	10	RADOMYŚL N/SANEM	17	20	18	12	13
ZAKLIKÓW	11	BARAKI STARE	1	0	1	1	2
	12	GOLISZOWIEC	0	0	1	0	1
ZALESZANY	13	KĘPIE ZALESZAŃSKIE	18	8	6	4	17
	14	OBOJNA	1	0	0	0	1
	15	ZALESZANY	2	2	6	6	7
	16	MOTYCZE SZLACHECKIE	0	2	1	8	2
	17	MAJDAN ZBYDNIOWSKI	12	12	11	19	25
	18	DZIERDZIÓWKA	1	0	9	38	5