

**Obszary udokumentowanych złóż kopalni
wprowadzone zarządzeniem zastępczym
Wojewody Mazowieckiego**

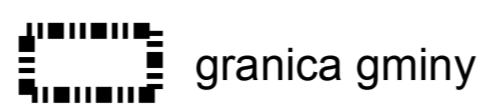
ZAŁĄCZNIK NR 2

**STUDIUM UWARUNKOWAŃ I KIERUNKÓW
ZAGOSPODAROWANIA PRZESTRZENNEGO
GMINY HUSZLEW**

UWARUNKOWANIA ZAGOSPODAROWANIA PRZESTRZENNEGO

SKALA 1 : 25 000

OZNACZENIA




granica gminy

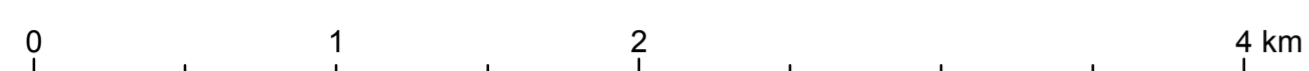
OBSZARY UDOKUMENTOWANYCH ZŁÓŻ KOPALNI

 1. MOSTÓW - ZŁOŻE KRUSZYWA NATURALNEGO - PIASKI

nr MIDAS: 20459 KN

 2. MOSTÓW I - ZŁOŻE KRUSZYWA NATURALNEGO - PIASKI

nr MIDAS: 20461 KN



Opracowanie:

BUDPLAN Sp. z o.o.
Kordeckiego 20
04-327 Warszawa

mgr Agata Grzelak

