

Uwaga:

Niniejsza publikacja została opracowana według stanu na 2004 rok i nie jest aktualizowana.

Zamieszczony na stronie internetowej Komisji Standaryzacji Nazw Geograficznych poza Granicami Rzeczypospolitej Polskiej plik PDF jest jedynie zapisem cyfrowym wydrukowanej publikacji.

Wykaz zalecanych przez Komisję polskich nazw geograficznych świata (*Urzędowy wykaz polskich nazw geograficznych świata*), wraz z aktualizowaną na bieżąco listą zmian w tym wykazie, zamieszczony jest na stronie internetowej pod adresem: <http://ksng.gugik.gov.pl/wpngs.php>.

**KOMISJA STANDARYZACJI NAZW GEOGRAFICZNYCH
POZA GRANICAMI POLSKI
przy Głównym Geodecie Kraju**

**NAZEWNICTWO GEOGRAFICZNE
ŚWIATA**

Zeszyt 1

**Ameryka
Australia i Oceania**

**GŁÓWNY URZĄD GEODEZJI I KARTOGRAFII
Warszawa 2004**

**KOMISJA STANDARYZACJI NAZW GEOGRAFICZNYCH
POZA GRANICAMI POLSKI
przy Głównym Geodecie Kraju**

Maksymilian Skotnicki (przewodniczący), Ewa Wolnicz-Pawłowska (zastępca przewodniczącego), Izabella Krauze-Tomczyk (sekretarz); członkowie: Stanisław Alexandrowicz, Andrzej Czerny, Janusz Danecki, Janusz Gołaski, Romuald Huszcza, Sabina Kaciszczenko, Dariusz Kalisiewicz, Artur Karp, Ryszard Król, Marek Makowski, Andrzej Markowski, Jerzy Ostrowski, Henryk Skotarczyk, Andrzej Pisowicz, Bogumiła Więclaw, Mariusz Woźniak, Bogusław R. Zagórski, Maciej Zych

Opracowanie

Bartosz Fabiszewski, Katarzyna Peńsko-Skoczylas, Maksymilian Skotnicki, Maciej Zych

Opracowanie redakcyjne

Izabella Krauze-Tomczyk, Jerzy Ostrowski, Maksymilian Skotnicki, Maciej Zych

Projekt okładki

Agnieszka Kijowska

© Copyright by Główny Geodeta Kraju

ISBN 83-239-7552-3

Skład komputerowy i druk
Instytut Geodezji i Kartografii, Warszawa

Spis treści

Od Wydawcy	7
Przedmowa	9
Wprowadzenie	11

Część 1. AMERYKA

ANGUILLA	13
ANTIGUA I BARBUDA	14
ANTYLE HOLENDERSKIE	14
ARGENTYNA	15
ARUBA	19
BAHAMY	19
BARBADOS	20
BELIZE	21
BERMUDY	22
BOLIWIA	23
BRAZYLIA	25
BRYTYJSKIE WSPY DZIEWICZE	30
CHILE	30
DOMINIKA	34
DOMINIKANA	35
EKWADOR	37
FALKLANDY (MALWINY)	39
GRENADA	40
GRENLANDIA	41
GUJANA	43
GUJANA FRANCUSKA	45
GWADELUPA	46
GWATEMALA	47
HAITI	49
HONDURAS	50
JAMAJKA	52
KAJMANY	53
KANADA	54
KOLUMBIA	60
KOSTARYKA	63
KUBA	65

MARTYNIKA	67
MEKSYK	68
MONTSERRAT	72
NAVASSA	72
NIKARAGUA	73
PANAMA	74
PARAGWAJ	76
PERU	78
PORTORYKO	81
SAINT KITTS I NEVIS	82
SAINT LUCIA	83
SAINT-PIERRE I MIQUELON	84
SAINT-VINCENT I GRENADYNY	84
SALWADOR	85
STANY ZJEDNOCZONE	87
SURINAM	95
TRYNIDAD I TOBAGO	97
TURKS I CAICOS	98
URUGWAJ	99
WENEZUELA	100
WSPY DZIEWICZE STANÓW ZJEDNOCZONYCH	103

Część 2. AUSTRALIA I OCEANIA

AUSTRALIA	105
BAKER	110
FIDŻI	111
GUAM	113
HOWLAND	113
JARVIS	114
JOHNSTON	115
KINGMAN	115
KIRIBATI	116
MARIANY PÓLNOCNE	117
MIDWAY	118
MIKRONEZJA	119
NAURU	120
NIUE	121
NORFOLK	121
NOWA KALÉDONIA	122
NOWA ZELANDIA	123
PALAU	126
PALMYRA	127

PAPUA-NOWA GWINEA	128
PITCAIRN	130
POLINEZJA FRANCUSKA	131
SAMOA	132
SAMOA AMERYKAŃSKIE	134
TOKELAU	135
TONGA	135
TUVALU	136
VANUATU	137
WAKE	138
WALLIS I FUTUNA	139
WYSPA BOŻEGO NARODZENIA	140
WYSPY ASHMORE I CARTIERA	141
WYSPY COOKA	141
WYSPY KOKOSOWE; WYSPY KEELINGA	142
WYSPY MARSHALLA	143
WYSPY MORZA KORALOWEGO	144
WYSPY SALOMONA	144

Od Wydawcy

Opracowywanie i publikowanie wykazów nazw geograficznych, w celu zapewnienia jednoznaczności w posługiwaniu się poprawnym nazewnictwem geograficznym, należy do istotnych zadań państwowej służby geodezyjnej i kartograficznej.

Publikowanie tego typu oficjalnych wykazów nazw geograficznych wynika również z realizacji rezolucji Organizacji Narodów Zjednoczonych, mających na celu ujednoczenie nazewnictwa geograficznego w obiegu międzynarodowym.

Niniejsza publikacja pt. „Ameryka, Australia i Oceania” stanowi pierwszy zeszyt NAZEWNICTWA GEOGRAFICZNEGO ŚWIATA, które jest opracowywane przez Komisję Standaryzacji Nazw Geograficznych poza Granicami Polski przy Głównym Geodecie Kraju. W najbliższym czasie ukazą się zeszyt 2 „Bliski Wschód” i zeszyt 3 „Afryka”. W dalszej kolejności zostaną wydane zeszyty obejmujące Europę, Azję, Antarktykę oraz morza i oceany.

Główny Geodeta Kraju



Przedmowa

W 1954 roku ówczesna Komisja Ustalania Nazw Geograficznych podjęła szeroko zakrojone prace mające na celu ujednoczenie stosowania nazw geograficznych w Polsce oraz przygotowanie wykazu nazw uznanych za poprawne i zalecanych do stosowania. O tym, jak żmudne okazało się to zadanie, świadczy fakt, że dopiero w 1959 roku, a więc po pięciu latach, opublikowano *Polskie nazewnictwo geograficzne świata*, opracowane przez L. Ratajskiego, J. Szewczyk i P. Zwolińskiego, wydane w Państwowym Wydawnictwie Naukowym w Warszawie. Okazało się ono trudnym do przecenienia instrumentem w różnej, przede wszystkim wydawniczej działalności geograficznej i kartograficznej. Późniejsze, równie cenne wykazy, dotyczyły już tylko nazw spolszczonych, czyli egzonimów. Były to *Polskie nazwy geograficzne świata*, wydane staraniem Głównego Geodety Kraju w czterech częściach w latach 1994–1996.

W pół wieku po rozpoczęciu prac nad tak ważną publikacją, Komisja Standaryzacji Nazw Geograficznych poza Granicami Polski przy Głównym Geodecie Kraju rozpoczyna wydawanie *Nazewnictwa geograficznego świata*, opracowywanego przez liczne grono specjalistów: geografów, historyków, językoznawców, kartografów. Czas wydaje się być najwyższy, tak wiele wydarzyło się bowiem w latach, jakie dziela nas od ukazania się pierwowzoru. O blisko jedną trzecią zwiększyła się liczba państw i tych terytoriów zależnych, które wymagają oddzielnego opracowania. Odpowiednio zwiększyła się liczba języków urzędowych, które oczywiście zawsze muszą być uwzględniane. Świat stał się znacznie bliższy: dochodzą do nas wiadomości z najodleglejszych, czasem nieznanych zakątków, do których też często sami docieramy. Warto więc, abyśmy je nazywali poprawnie. Choćby z tych powodów przygotowany obecnie wykaz jest znacznie obszerniejszy, obejmuje bowiem ponad 30 000 nazw. Ich liczba zwiększy się przede wszystkim w odniesieniu do tych krajów, w których stosuje się nielaciński system pisma, bo z tym jest zawsze najwięcej kłopotów.

W ciągu owych pięćdziesięciu lat zmieniały się także zasady, którymi kierowano się przy ustalaniu zalecanego nazewnictwa. Chodzi przede wszystkim o poprawność stosowania egzonimów. Początkowo zalecano ich szerokie używanie, a nawet spolszczanie tych nazw, które w Polsce nie były znane. Później okazywano znacznie większą w tym względzie ostrożność. Egzonimów zamieszczonych w wykazach z lat dziewięćdziesiątych jest znacznie mniej, choć ich liczba wydaje się ciągle nadmierna. Problem jest jednak złożony, budzi kontrowersje i zrozumiałe spory. Oczywiście, nie powinno się usuwać tych nazw, które w polskim języku są utrwalone i które, świadcząc często o kontaktach łączących nas z odległymi często krajami, stanowią część naszego dziedzictwa kulturowego; nie można go zubażać. Jednocześnie używanie nazw oryginalnych ułatwia kontakty i umożliwia korzystanie ze źródeł zagranicznych, przede wszystkim z internetu. Chodzi więc o to, aby z jednej strony chronić te polskie nazwy, które na ochronę zasługują, a z drugiej strony pozbywać się tych, które wprowadzono

pochopnie lub które wyszły z użycia. Opinie, a zatem i podejmowane w tych sprawach decyzje, mogą być, i istotnie były, bardzo dyskusyjne.

Rozwiązania przyjęte przez Komisję wynikały więc często z gorących dyskusji i nie są pozbawione subiektywizmu. Kryteria ustalania nazw nie mogą być bowiem jednoznaczne – tym bardziej, że język jest żywy i zmienne są nasze doświadczenia. Tak samo dyskusyjny jest z pewnością dobór nazw obiektów geograficznych ujętych w poszczególnych wykazach, choć starano się zawsze, aby zawierały one obiekty największe, najbardziej znaczące i charakterystyczne, najlepiej znane, najczęściej odwiedzane lub pojawiające się w literaturze. Zostały one ujęte w kategorii, podobnie jak w wykazie z 1959 roku. Ich zakres jest różny, natomiast użyte określenia są, należy sądzić, jednoznaczne. Należy tylko wyjaśnić, że kategoria „jednostki administracyjne” zawiera z reguły jednostki pierwszego rzędu, a w kategorii „miejsca i obiekty szczególne” wśród obiektów miejskich wybierano tylko te, których nazwy są egzonimami.

Założenia redakcyjne zeszytu zostały przygotowane przez Komitet Redakcyjny Nazewnictwa Geograficznego Świata w składzie: Sabina Kaciszczenko, Dariusz Kalisiewicz, Izabella Krauze-Tomczyk, Maksymilian Skotnicki (przewodniczący), Maciej Zych.

Będziemy zobowiązani za wszelkie uwagi, przede wszystkim za uwagi krytyczne. Przedstawiany zeszycik stanowi wersję skróconą (brak w nim np. skorowidzów i słowniczków terminologicznych); w wersji ostatecznej, całościowej, wszelkie uzasadnione zmiany mogą być wprowadzone. Chodzi o dobór obiektów geograficznych, który, mimo dbałości Komisji o zapewnienie odpowiedniej jednorodności, może się w swej szczegółowości różnić, nie pochodzi od jednego autora: Australię i Oceanię opracował M. Zych, Amerykę Łacińską – B. Fabiszewski, Amerykę Północną bez Ameryki Środkowej – K. Peńsko-Skoczylas, leżące w niej wyspy francuskie – M. Skotnicki. Chodzi przede wszystkim o poprawność nazw zalecanych. Niekiedy mogą one budzić wątpliwości, bo choć ich ustalanie odbywało się z dużą starannością, to jednak napotymano czasem na trudne do pokonania przeszkody. Mogły one wynikać z braków w materiałach źródłowych, a nawet, bo i to się zdarzało, z różnych, sprzecznych wersji nazewnictwa podawanych w oficjalnych publikacjach instytucji rządowych lub organów ustawodawczych.

Przewodniczący
Komisji Standaryzacji Nazw Geograficznych
poza Granicami Polski

Maksymilian Skotnicki

Wprowadzenie

Wykaz „Nazewnictwo geograficzne świata. Ameryka, Australia i Oceania” jest podzielony na dwie części. Pierwsza obejmuje Amerykę Północną i Amerykę Południową, druga Australię wraz z Oceanią. W ramach każdej z tych części ułożono alfabetycznie, wykazy nazw obiektów geograficznych z 88 państw i terytoriów niesamodzielnych, poprzedzając je wykazem nazw wielkich, kontynentalnych i regionalnych obiektów geograficznych.

Dla każdego państwa i terytorium podano jego skróconą nazwę polską i oryginalną, oraz podano informację o używanych językach urzędowych. Wykaz nazw ułożono alfabetycznie z podziałem na następujące kategorie:

- Jednostki administracyjne
- Krainy i regiony
- Miejscowości
- Oceany i morza
- Zatoki
- Cieśniny
- Jeziora i zbiorniki sztuczne
- Rzeki
- Zapory
- Kanały
- Bagna
- Wyspy i archipelagi
- Półwyspy
- Przylądki
- Wybrzeża
- Niziny
- Solniska
- Doliny i kotliny
- Wyżyny i płaskowyże
- Góry
- Szczyty
- Przełęcze
- Pustynie
- Lodowce
- Wodospady
- Baseny artezyjskie
- Obszary chronione
- Miejsca i obiekty szczególne

Występowanie poszczególnych kategorii obiektów geograficznych zależy od specyfiki danego państwa lub terytorium. Nazwy w poszczególnych kategoriach zostały ułożone alfabetycznie w szyku właściwym (szyk odwrócony zostanie zastosowany w późniejszym indeksie).

W grupie „Jednostki administracyjne” wymienione zostały z reguły jednostki pierwszego rzędu, lecz sporadycznie uwzględniono również inne jednostki podziału administracyjnego. Ze względu na częste zmiany zachodzące w podziałach administracyjnych niektóre z tych, które tu podano, mogą być nieaktualne. Celem tego wykazu nie jest jednak podawanie obowiązującego podziału administracyjnego, tylko przedstawienie poprawnego zapisu nazw geograficznych.

W kategorii „Krainy i regiony” uwzględniono zarówno regiony geograficzne, jak i krainy historyczne oraz regiony gospodarcze. W kategorii „Obszary chronione” znalazły m. in. wszystkie obiekty chronionej przyrody wpisane przez UNESCO na „Listę Światowego Dziedzictwa” oraz obszary zakwalifikowane jako „Światowe Rezerwy Biosfery”.

W „Miejscach i obiektach szczególnych” umieszczono obiekty nie dające zakwalifikować się do żadnej z innych kategorii m. in. spolszczone nazwy obiektów miejskich (budowle, dzielnice, ulice itp.).

Dla każdego z wymienionych obiektów podano nazwy geograficzne w oficjalnym języku państwa (terytorium), na którym znajduje się dany obiekt. W przypadku krajów wielojęzycznych starano się podać nazwy we wszystkich oficjalnych językach, informując dodatkowo z jakiego języka pochodzą dane nazwy, np. Ammassalik /grenlandzki/; Tasiilaq /duński/. W przypadku języków używających alfabetu niełacińskiego, nazwy podano w transkrypcji i w transliteracji, np.: Suva /ang. i fidži/; trl. Suva; trb. Suwa /hindi/.

W wykazie starano się podać oficjalne formy nazw geograficznych, pochodzące z narodowych wykazów nazewnictwa, map topograficznych i innych oficjalnych źródeł. Kiedy okazywało się to niemożliwe, korzystano z najbardziej wiarygodnych źródeł międzynarodowych. W niektórych przypadkach nazwy powszechnie używane różnią się od nazw oficjalnych; w wykazie podano wówczas obie formy, nazwy nieoficjalne umieszczając w nawiasie kwadratowym, np. Lāna‘i; [Lanai]. Do zapisu nazw użyto wszystkich pojawiających się w nich liter, nawet jeżeli mają one rzadko używane znaki diakrytyczne, np. Uluru , Aelō...łapłap.

Aby ułatwić używanie obcych nazw geograficznych, starano się wszędzie tam, gdzie to jest możliwe, podawać skrócone formy nazw, bez obcojęzycznego określnika rodzajowego, np. Boothia; Boothia Peninsula. Taki zabieg pozwala na proste użycie skróconej formy w tekście, pozwala również na zamienienie obcego terminu rodzajowego na termin polski, np. Półwysep Boothia.

Dla każdego obiektu posiadającego polską nazwę (egzonim), nazwę tę podano na pierwszym miejscu, przed nazwą (nazwami) oficjalną, zapisując ją pismem pochyłym, np. *Horn*; Cabo de Hornos. W wykazie wymieniono wszystkie egzonimy z obszaru Ameryki oraz Australii i Oceanii, zalecane do stosowania przez Komisję. W wyjątkowych przypadkach podano tylko egzonim, pomijając nazwę oryginalną. Oznacza to, że dany obiekt geograficzny nie jest nazywany w kraju, w którym się znajduje. W niektórych przypadkach w polskiej tradycji są używane dwie, a nawet trzy różne nazwy tego samego obiektu geograficznego. Wówczas zawsze podawano jako pierwszy ten egzonim, który Komisja uważa za najwłaściwszy, uznając pozostałe za dopuszczalne, lecz nie zalecane.

Wykaz użytych skrótów:

- ang. – angielski
- austral. – australijka, australijski, australijskie
- bryt. – brytyjska, brytyjski, brytyjskie
- fr. – francuska, francuski, francuskie
- hiszp. – hiszpański
- hol. – holenderska, holenderskie
- nowozel. – nowozelandzkie
- St. Zj. – Stanów Zjednoczonych

Część 1

AMERYKA

Krainy i regiony

Ameryka Centralna
Ameryka Hiszpańska;
Hispanoameryka
Ameryka Łacińska

Ameryka Południowa
Ameryka Północna
Ameryka Środkowa
Iberoameryka

Indie Zachodnie
Karaiby; Region Karaibski
Mezoameryka

Oceany

Ocean Arktyczny

Ocean Atlantycki; Atlantyck

Ocean Spokojny; Pacyfik



ANGUILLA (bryt.)

Anguilla

Język urzędowy: angielski

Miejscowości

The Valley

Oceany i morza

Morze Karaibskie; Caribbean Sea

Wyspy i archipelagi

Anguilla
Antyle; Antilles

Małe Antyle; Lesser Antilles

Wyspy Podwietrzne; Leeward Islands



ANTIGUA I BARBUDA
Antigua and Barbuda

Język urzędowy: angielski

Miejscowości

Saint John's

Morza i oceany

Morze Karaibskie; Caribbean Sea

*Ocean Atlantycki; Atlantyck;
Atlantic Ocean*

Wyspy i archipelagi

Antigua
Antyle; Antilles

Barbuda
Małe Antyle; Lesser Antilles

*Wyspy Podwietrzne; Leeward
Islands*



ANTYLE HOLENDERSKIE (hol.)
(de) Nederlandse Antillen

Język urzędowy: holenderski

Miejscowości

Kralendijk

Willemstad

Oceany i morza

Morze Karaibskie; Caraïbische Zee

Wyspy i archipelagi

Antyle; Antillen

Bonaire

Curaçao

Male Antyle; Kleine Antillen

Saba

Sint Eustatius

Sint Maarten

Wyspy Podwietrzne; Leeward

Eilanden



ARGENTYNA

(la) Argentina

Język urzędowy: hiszpański

Jednostki administracyjne

Buenos Aires

Catamarca

Chaco

Chubut

Ciudad de Buenos Aires

Córdoba

Corrientes

Entre Ríos

Formosa

Jujuy

La Pampa

La Rioja

Mendoza

Misiones

Neuquén

Río Negro

Salta

San Juan

San Luis

Santa Cruz

Santa Fe

Santiago del Estero

Tucumán

Ziemia Ognista; Antarktyda i

Wyspy Południowego Atlantyku;

Tierra del Fuego; Antártida e

Islas del Atlántico Sur

Krainy i regiony

Chaco

Cuyo

Międzyrzecze Argentyńskie;

Mesopotamia Argentina

Pampa; La Pampa

Patagonia

Puna; Puna de Atacama

Miejscowości

Almirante Brown

Apóstoles

Avellaneda

Azara

Bahía Blanca

Bariloche; San Carlos de Bariloche

Buenos Aires

Catamarca; San Fernando del Valle
de Catamarca

Chivilcoy	Lujan	San Juan
Comodoro Rivadavia	Mar del Plata	San Luis
Concordia	Mendoza	San Nicolás; San Nicolás de los Arroyos
Córdoba	Mercedes	San Rafael
Corrientes	Merlo	Santa Fé
El Calafate	Moreno	Santa Rosa
El Turbio	Morón	Santiago del Estero
Esteban Echeverría	Neuquén	Tandil
Florencio Varela	<i>Parana; Paraná</i>	Tigre
Formosa	Posadas	Trelew
General San Martín	Quilmes	Tres Aroyos
General Sarmiento	Rawson	Tres de Febrero
Godoy Cruz	Resistencia	Tucumán; San Miguel de Tucumán
Jujuy; San Salvador de Jujuy	Río Cuarto	Ushuaia
La Matanza	Río Gallegos	Vicente López
La Plata	Rosario	Viedma
La Rioja	Salta	Wanda
Lanús	San Fernando	
Lomas de Zamora	San Isidro	

Oceany i morza

Mar Argentino	<i>Ocean Atlantycki; Atlantyck;</i> Océano Atlántico
---------------	---

Zatoki

Bahía Blanca	<i>La Plata;</i> Río de la Plata	San Jorge; Golfo San Jorge
Bahía Grande	Nuevo; Golfo Nuevo	San Matías; Golfo San Matías

Cieśniny

Beagle	<i>Cieśnina Le Maire'a;</i> Estrecho de Le Maire	<i>Cieśnina Magellana;</i> Estrecho de Magallanes
<i>Cieśnina Drake'a;</i> Estrecho de Drake		

Jeziora i zbiorniki sztuczne

Argentino; Lago Argentino	Fagnano; Lago Fagnano; Lago Kami	Mar Chiquita
Buenos Aires; Lago Buenos Aires	General Paz; Lago General Paz	Musters; Lago Musters
Cardiel; Lago Cardiel	Iberá; Laguna Iberá	Nahuel Huapí; Lago Nahuel Huapí
Colhué Huapí; Lago Colhué Huapí	Laguna de Luna	San Martín; Lago San Martín
Desagües de los Colorados	Llancanelo; Laguna Llancanelo	Viedma; Lago Viedma
Esteros del Iberá		Yacyretá; Represa Yacyretá

Rzeki

Atuel; Río Atuel	Guauguay; Río Guauguay	Sali; Río Sali
Bermejo; Río Bermejo	Jáchal; Río Jáchal	San Francisco; Río San Francisco
Carcarañá; Río Carcarañá	Juramento; Río Juramento	San Juan; Río San Juan
Chico; Río Chico	Limay; Río Limay	Santa Cruz; Río Santa Cruz
Chubut; Río Chubut	Negro; Río Negro	Senguer; Río Senguer
Colorado; Río Colorado	Neuquén; Río Neuquén	Teuco; Río Teuco
Corrientes; Río Corrientes	<i>Paragwaj</i> ; Río Paraguay	Tunuyán; Río Tunuyán
Desaguadero; Río Desaguadero	<i>Parana</i> ; Río Paraná	<i>Urugwaj</i> ; Río Uruguay
Deseado; Río Deseado	Pilcomayo; Río Pilcomayo	Zanjón; Río Zanjón
Dulce; Río Dulce	Saladillo; Río Saladillo	
Gallegos; Río Gallegos	Salado; Río Salado	

Wyspy i archipelagi

Apipé; Isla Apipé	<i>Ziemia Ognista</i> (wyspa); Isla	<i>Ziemia Ognista</i> (archipelag); Tierra
Talavera; Isla Talavera	Grande de Tierra del Fuego	del Fuego
<i>Wyspa Stanów</i> ; Isla de los Estados		

Półwyspy

Mitre; Península Mitre	Valdés; Península Valdés
------------------------	--------------------------

Przylądki

Corrientes; Cabo Corrientes	Dungeness; Punta Dungeness	San Antonio; Cabo San Antonio
Desengaño; Punta Desengaño	Medanosa; Punta Medanosa	Tres Puntas; Cabo Tres Puntas
Dos Bahías; Cabo Dos Bahías	Rasa; Punta Rasa	Virgenes; Cabo Virgenes

Niziny

Gran Bajo del Gualicho	<i>Nizina La Platy</i>
------------------------	------------------------

Solniska

Gran Laguna Salada	Salar de Arizaro	Salina del Gualicho
Pampa de las Salinas	Salar de Pipanaco	Salinas de Ambargasta
Salar de Antofalla	Salar del Hombre Muerto	Salinas Grandes

Wyżyny i płaskowyże

Gran Altiplanicie Central	Meseta de Pedrero	Pampa de Salamanca
Lomas Coloradas	Meseta de Samuncurá	Puna de Atacama
Meseta de Baquero	Pampa de Castillo	<i>Wyżyna Patagońska</i>
Meseta de Montemayor	Pampa de Gastré	

Góry

<i>Andy Argentyńsko-Chilijskie</i>	<i>Kordyliera Główna</i> ; Cordillera	Sierra de Córdoba
<i>Andy</i> ; Los Andes; Cordillera de los Andes	Principal	Sierra de Famantina
Cordillera de Calalaste	<i>Kordyliera Patagońska</i> ; Cordillera Patagónica	Sierra de Tandil
Cordillera de la Ramada	<i>Prekordyliera</i> ; Precordilleras	Sierra de Velasco
	Sierra de Ambato	Sierra de la Ventana
		Sierra del Nevado

Szczyty

Aconcagua; Cerro Aconcagua	Incahuasi; Cerro Incahuasi	Pissis; Monte Pissis
Bonete; Cerro Bonete	Lanín; Volcán Lanín	Tres Cruces; Macizo Tres Cruces
Cazadero; Cerro Cazadero; Walter Penck; Cerro Walter Penck	Llullaillaco; Volcán Llullaillaco	Torre; Cerro Torre
Champaquí; Cerro Champaquí	Mercedario; Cerro Mercedario	Tres Picos; Cerro Tres Picos
Fitz Roy; Monte Fitz Roy; Chaltén; Monte Chaltén	Ojos del Salado; Volcán Ojos del Salado	Tronador; Cerro Tronador
	Pico Polaco	Tupungato; Cerro Tupungato
		Wanda; Cerro Wanda

Przełęcze

Copahue; Paso Copahue	Paso del Agua Negra	Pehuenche; Paso Pehuenche
Paso de la Cumbre; Paso Libertadores	Paso del Arco	
	Paso del Inca	

Lodowce

<i>Lodowiec Polaków</i> ; Glaciar de los Polacos	Perito Moreno; Glaciar Perito Moreno	Viedma; Ventisquero Viedma
Ostrowski; Glaciar Ostrowski	Upsala; Ventisquero Upsala	

Wodospady

Garganta del Diablo	Iguazú; Cataratas del Iguazú
---------------------	------------------------------

Obszary chronione

Cueva de los Manos	Monumento Natural Bosques Petrificados	Parque Nacional Los Glaciares
Estancia de Alta Gracia	Nuestra Señora de Loreto	Parque Nacional Nahuel Huapí
Estancia de Caroya	Nuestra Señora de Santa Ana	Parque Nacional Perito Moreno
Estancia de Jesús María	Parque Nacional Iguazú	Parque Nacional Talampaya
Estancia de La Candelaria	Parque Nacional Lanín	Parque Provincial Ischigualasto
Estancia de Santa Catalina	Parque Nacional Los Alerces	San Ignacio Mini
Manzana Jesuítica		Santa María la Mayor

Miejsca i obiekty szczególne

*Wielkie Buenos Aires; Gran
Buenos Aires*

*Droga Panamerykańska; Carretera
Panamericana*



ARUBA (hol.)

Aruba

Język urzędowy: holenderski

Miejscowości

Oranjestad

Oceany i morza

Morze Karaibskie; Caraïbische Zee

Wyspy i archipelagi

Antyle; Antillen

Aruba

Male Antyle; Kleine Antillen



BAHAMY

The Bahamas

Język urzędowy: angielski

Miejscowości

Albert Town	Colonel Hill	Great Harbour
Alice Town	Coopers Town	Nassau
Andros Town	Duncan Town	Pirates Well
Arthur's Town	Freeport	Port Nelson
Clarence Town	Freetown	Snug Corner
Cockburn Town	George Town	

Oceany i morza

<i>Morze Sargassowe</i> ; Sargasso Sea	<i>Ocean Atlantycki</i> ; <i>Atlantyk</i> ; Atlantic Ocean
--	---

Cieśniny

Caicos; Caicos Passage	Exuma; Exuma Sound	Nicolas Channel
<i>Cieśnina Florydzka</i> ; Straits of Florida	<i>Kanał Starobahamski</i> ; Old Bahama Channel	Santaren; Santaren Channel

Wyspy i archipelagi

Acklins; Acklins Island	Exuma Cays	Rum Cay
Andros; Andros Island	Long Cay	Samana Cay
<i>Antyle</i> ; Antilles	Long Island	San Salvador; San Salvador Island
<i>Bahamy</i> ; Bahama Islands	<i>Mala Inagua</i> ; Little Inagua Island	<i>Wielka Bahama</i> ; Grand Bahama Island
Berry; Berry Islands	<i>Male Abaco</i> ; Little Abaco Island	<i>Wielka Inagua</i> ; Great Inagua Island
Bimini; Bimini Islands	Mayaguana; Mayaguana Island	<i>Wielkie Abaco</i> ; Great Abaco Island
Cat; Cat Island	New Providence; New Providence Island	<i>Wielkie Antyle</i> ; Greater Antilles
Crooked Island	Ragged Island Range	
Eleuthera; Eleuthera Island		



BARBADOS

Barbados

Język urzędowy: angielski

Miejscowości

Bridgetown

Oceany i morza

Ocean Atlantycki; Atlantyck;
Atlantic Ocean

Wyspy i archipelagi

Antyle; Antilles
Barbados

Male Antyle; Lesser Antilles

Wyspy Zawietrzne; Windward
Islands



BELIZE

Belize

Język urzędowy: angielski

Jednostki administracyjne

Belize
Cayo

Corozal
Orange Walk

Stann Creek
Toledo

Miejscowości

Belize; Belize City
Belmopan
Corozal

Dangriga; Stan Creek
Orange Walk
Punta Gorda

San Ignacio

Oceany i morza

Morze Karaibskie; Caribbean Sea

Zatoki

Chetumal; Bay of Chetumal

Zatoka Honduraska; Gulf of
Honduras

Rzeki

Belize; Belize River

Hondo; Hondo River

Sibun; Sibun River

Wyspy i archipelagi

Ambergris Cay

Turneffe; Turneffe Islands

Półwyspy, niziny

Jukatan; Yucatan Peninsula

Nizina Jukatańska

Góry

Maya; Maya Mountains

Szczyty

Victoria; Victoria Peak

Obszary chronione

Belize Barrier-Reef Reserve
System



BERMUDY (bryt.)

Bermuda

Język urzędowy: angielski

Miejscowości

Hamilton

Saint George

Oceany i morza

Ocean Atlantycki; *Atlantyk*;
Atlantic Ocean

Morze Sargassowe; Sargasso Sea

Zatoki

Castle Harbour
Great Sound

Hamilton Harbour
Harrington Sound

Little Sound
Saint George's Harbour

Wyspy i archipelagi

Bermuda; Bermuda Island
Bermudy; Bermuda Islands
Ireland Island North

Ireland Island South
Saint David's Island
Saint George's Island

Somerset; Somerset Island

Przylądki

Commissioner's Point
High Point

Saint Catherine; Saint Catherine
Point

Saint David's Head

Szczyty

Town Hill



BOLIWIA

Bolivia /hiszp./

Języki urzędowe: hiszpański, keczua, ajmara

Jednostki administracyjne

Beni
Chuquisaca
Cochabamba

La Paz
Oruro
Pando

Potosí
Santa Cruz
Tarija

Krainy i regiony

Amazonia; Amazonas

Yungas

Miejscowości

Cobija
Cochabamba

Concepción
Corocoro

El Alto
La Paz

Oruro
Potosí
San Francisco Javier
San José

San Miguel
San Rafael
Santa Ana
Santa Cruz; Santa Cruz de la Sierra

Sucre
Tarija; San Bernardo de Tarija
Trinidad

Cieśniny

Estrecho de Tiquina

Jeziora i zbiorniki sztuczne

Huiñaimarca; Lago Huiñaimarca
Lago de Coipasa

Poopó; Lago Poopó; Pampa
Aullagas
Rogagua; Laguna Rogagua

Rogaguado; Laguna Rogaguado
Titicaca; Lago Titicaca
Uru Uru; Lago Uru Uru

Rzeki

Beni; Río Beni
Desaguadero; Río Desaguadero
Iténez; Río Iténez
Itonomaz; Río Itonomaz

Madera; Río Madera
Madre de Dios; Río Madre de Dios
Mamoré; Río Mamoré

Paragwaj; Río Paraguay
Pilcomayo; Río Pilcomayo
Yata; Río Yata

Bagna

Bañados de Izozog

Wyspy

Wyspa Księżycy; Isla de la Luna

Wyspa Słońca; Isla del Sol

Niziny

Beni; Llanos del Beni
Chaco; Llanos del Chaco
Chiquitos; Llanos de Chiquitos

Llanos de Mojos; Llanos de Moxos
Nizina Boliwijska
Nizina Amazonki; Planicie
Amazónica

Solniska

Chiguana; Salar de Chiguana

Coipasa; Salar de Coipasa

Uyuni; Salar de Uyuni

Wyżyny i płaskowyże

Altiplano

Góry

Andy; Los Andes; Cordillera
de los Andes
Cordillera de Apolobamba

Cordillera de Cochabamba
Cordillera de la Paz
Cordillera de Muñecas

Cordillera Real
Cordillera de Tres Cruces

Kordyliera Środkowa; Cordillera
Central

Kordyliera Wschodnia; Cordillera
Oriental

Kordyliera Zachodnia; Cordillera
Occidental

Szczyty

Ancohumá; Nevado Ancohumá;
Hankouma
Chiaraco; Nevado de Chiaraco
Góra Srebrna; Cerro Rico

Illampu; Nevado Illampu
Illimani; Nevado Illimani
Jachancuncollo; Nevado
Jachancuncollo

Pomerape; Nevado Pomerape;
Payachata
Sajama; Nevado Sajama
Tunari; Cerro Tunari

Obszary chronione

Parque Nacional Noel Kempff
Mercado
Parque Nacional Sajama
Parque Nacional y Area Natural
de Manejo Integrado Madidi

Parque Nacional y Area Natural de
Manejo Integrado Kaa-Iya del
Chaco
Parque Nacional y Territorio
Indígena Isiboro Securé

Reserva de Biosfera y Territorio
Indígena Pilón Lajas
Reserva Nacional Amazónica
Manuripi Heath
Reserva Nacional de Fauna Ulla
Ulla

Miejsca i obiekty szczególne

Brama Księżycy; Puerta de la Luna
Brama Słońca; Puerta del Sol

Samaipata [*stanowisko
archeologiczne*]

Tiwanacu; Tiahuanaco [*stanowisko
archeologiczne*]



BRAZYLIA

(o) Brasil

Język urzędowy: portugalski

Jednostki administracyjne

Acre
Alagoas
Amapá
Amazonas
Bahia
Ceará

Dystrykt Federalny;
Distrito Federal
Espírito Santo
Goiás
Maranhão
Mato Grosso

Mato Grosso do Sul
Minas Gerais
Pará
Paraíba
Parana; Paraná
Pernambuco

Piauí
Rio de Janeiro
Rio Grande do Norte
Rio Grande do Sul

Rondônia
Roraima
Santa Catarina
São Paulo

Sergipe
Tocantins

Krainy i regiony

Amazonia; Amazônia
Gujana; Guaianás
Pantanal
Quadrilátero Ferrífero;
Quadrilátero Central

Region Południowo-Wschodni;
Região Sudeste
Region Południowy; Região Sul
Region Północno-Wschodni;
Região Nordeste

Region Północny; Região Norte
Region Środkowo-Zachodni;
Região Centro-Oeste
Triângulo Mineiro

Miejscowości

Abaetetuba
Ananindeua
Anápolis
Aparecida de Goiânia
Aracaju
Araguaína
Araucária
Barueri
Bauru
Belém; Pará
Belford Roxo
Belo Horizonte
Betim
Blumenau
Boa Vista
Brasília
Campina Grande
Campinas
Campo Grande
Campos
Canoas
Carapicuíba
Cariacica
Caruaru
Cascavel
Castanhal
Caucaia
Caxias do Sul
Codó

Congonhas
Contagem
Cuiabá
Diadema
Diamantina
Duque de Caxias
Embu
Feira de Santana
Florianópolis
Fortaleza
Foz do Iguaçu
Franca
Goiânia
Goiás
Governador Valadares
Gravataí
Guarujá
Guarulhos
Ilhéus
Imperatriz
Ipatinga
Itaquaquecetuba
Jaboatão
Ji-Paraná
João Pessoa
Joinville
Juazeiro do Norte
Juiz de Fora
Jundiá

Kurytyba; Curitiba
Limeira
Londrina
Luziânia
Macapá
Maceió
Magé
Manaus
Marabá
Maringá
Mauá
Mogi das Cruzes
Montes Claros
Mossoró
Natal
Niterói
Nova Iguaçu
Novo Hamburgo
Olinda
Osasco
Ouro Preto
Palmas
Parnaíba
Paulista
Pelotas
Petrolina
Petrópolis
Piracicaba
Ponta Grossa

Porto Alegre	São Bernardo do Campo	Teresina
Porto Velho	São Gonçalo	Timon
Recife	São João de Meriti	Uberaba
Ribeirão das Neves	São José do Rio Preto	Uberlândia
Ribeirão Preto	São José dos Campos	Várzea Grande
Rio Branco	São José dos Pinhais	Viamão
Rio de Janeiro	São Luís	Vila dos Remédios
Rondonópolis	São Paulo	Vila Velha
Salvador	São Vicente	Vitória
Santa Maria	Serra	Vitória da Conquista
Santarém	Sorocaba	Volta Redonda
Santo André	Suzano	
Santos	Taubaté	

Oceany i morza

Ocean Atlantycki; Atlantyck;

Oceano Atlântico

Zatoki

Baía da Ilha Grande	Marajó; Baía de Marajó	Setetiba; Baía de Setetiba
Corcovado; Baía Corcovado	Paranaguá; Baía de Paranaguá	<i>Zatoka Wszystkich Świętych</i> ; Baía
Guanabara; Baía de Guanabara	São Marcos; Baía de São Marcos	de Todos os Santos

Jeziora i zbiorniki sztuczne

Amanã; Lago Amanã	Mamiá; Lago Mamiá	Piorini; Lago Piorini
Badajós; Lago Badajós	Mangueira; Lagoa Mangueira	
Lagoa dos Patos	Mirim; Lagoa Mirim	

Rzeki

Acaraú; Rio Acaraú	Jacuí; Rio Jacuí	Oiapoque; Rio Oiapoque
<i>Amazonka</i> ; Rio Amazonas; Rio	Jaguaribe; Rio Jaguaribe	Pará; Rio Pará
Solimões	Japurá; Rio Japurá	<i>Paragwaj</i> ; Rio Paraguai
Araguaia; Rio Araguaia	Jari; Rio Jari	<i>Parana</i> ; Rio Paraná
Aripuanã; Rio Aripuanã	Javari; Rio Javari	Paranaíba; Rio Paranaíba
Branco; Rio Branco	Jequitinhonha; Rio Jequitinhonha	Parapanema; Rio Parapanema
Grajaú; Rio Grajaú	Juruá; Rio Juruá	Pardo; Rio Pardo
Grande; Rio Grande	Juruena; Rio Juruena	Parnaíba; Rio Parnaíba
Gurupí; Rio Gurupí	Jutaí; Rio Jutaí	Paru; Rio Paru
Içá; Rio Içá	Machado; Rio Machado	Pelotas; Rio Pelotas
Iguaçu; Rio Iguaçu	Madeira; Rio Madeira	Pindaré; Rio Pindaré
Itapicuru; Rio Itapicuru	Mapuera; Rio Mapuera	Piranhas; Rio Piranhas
Ituxi; Rio Ituxi	Negro; Rio Negro	Purus; Rio Purus

Rio das Contas
São Francisco; Rio São Francisco
São Lourenço; Rio São Lourenço
Tapajós; Rio Tapajós

Taquari; Rio Taquari
Teles Pires; Rio Teles Pires
Tietê; Rio Tietê
Tocantins; Rio Tocantins

Trombetas; Rio Trombetas
Urugwaj; Rio Uruguai
Xingu; Rio Xingu

Zapory

Balbina; Represa de Balbina
Furnas; Represa de Furnas
Itaipu; Represa de Itaipu
Jurumirim; Represa de Jurumirim

Promissão; Represa Promissão
Samuel; Represa da Samuel
Sobradinho; Represa de
Sobradinho

Três Marias; Represa de Três
Marias
Tucuruí; Represa de Tucuruí

Wyspy i archipelagi

Atol das Rocas
Caviana de Fora; Ilha Caviana
de Fora
Fernando de Noronha; Ilha
de Fernando de Noronha
Governador; Ilha do Governador
Grande de Gurupá; Ilha Grande
de Gurupá

Maracá; Ilha Maracá
Marajó; Ilha de Marajó
Martin Vaz; Ilhas Martin Vaz
Mexiana; Ilha Mexiana
Santa Catarina; Ilha de Santa
Catarina
São Luís; Ilha de São Luís
Trindade; Ilha da Trindade

Wyspa Bananowa; Ilha do Bananal
Wyspy Świętego Piotra i Pawła;
Penedos de São Pedro e São
Paulo

Przylądki

Baleia; Ponta da Baleia
Branco; Cabo Branco
Frio; Cabo Frio
Maguari; Cabo Maguari

Norte; Cabo Norte
Orange; Cabo Orange
Ponta do Seixas
Santa Marta; Cabo de Santa Marta

São Roque; Cabo de São Roque
São Tomé; Cabo de São Tomé

Niziny

Nizina Amazonki; Planície
Amazônica

Pantanal Matogrossense; Pantanal

Wyżyny i płaskowyże

Borborema; Planalto da Borborema
Płaskowyż Atlantycki; Planalto
Atlântico
Płaskowyż Centralny; Planalto
Central

Płaskowyż Południowy; Planalto
Meridional
Wyżyna Brazylijska; Planalto
Brasileiro; Planalto do Brasil

Wyżyna Gujańska; Planalto
das Guianas
Wyżyna Parany; Planalto
do Paran

Góry

Chapada Diamantina
Chapada do Araripe

Chapada dos Parecis; Serra dos
Parecis

Serra Acarai
Serra da Mantiqueira

Serra de Ibiapaba
Serra de Maracajá
Serra do Cachimbo
Serra do Divisor
Serra do Espinhaço
Serra do Estrondo
Serra do Gurupi

Serra do Mar
Serra do Navio
Serra do Pacaraima
Serra do Roncador
Serra do Tombador
Serra dos Pacaás Novos
Serra Dourada

Serra Geral
Serra Geral de Goiás
Serra Imeri; Tapirapecó
Serra Parima
Serra Tumucumaque

Szczyty

Agulhas Negras; Pico das Agulhas
Negras
Bandeira; Pico da Bandeira
Cabeça de Touro; Pico da Cabeça
de Touro
Maromba; Pico da Maromba
Morro da Cruz do Negro

Morro do Couto
Morro do Massena
Neblina; Pico da Neblina
Pedra da Mina
Pedra do Altar
Pedra do Sino de Itatiaia
Pedra do Tesouro

Pedra Roxa
Pico 31 de Março
Pico do Cristal
Pico Três Estados
Roraima; Monte Roraima
Tabatinga; Pico Tabatinga

Wodospady

Iguaçu; Cataratas do Iguaçu

Garganta do Diabo

Obszary chronione

Parque Nacional Chapada
dos Veadeiros
Parque Nacional da Amazônia
Parque Nacional da Serra
da Bocaina
Parque Nacional da Serra
da Capivara
Parque Nacional da Serra
dos Órgãos

Parque Nacional da Tijuca
Parque Nacional das Emas
Parque Nacional de Aparados
da Serra
Parque Nacional de Brasília
Parque Nacional de Caparaó
Parque Nacional de Itatiaia
Parque Nacional do Iguaçu
Parque Nacional do Jaú

Parque Nacional do Monte
Roraima
Parque Nacional do Pantanal
Matogrossense
Parque Nacional do Pico
da Neblina
Reserva de Atol das Rocas
Reserva de Fernando de Noronha
São Miguel das Missões

Miejsca i obiekty szczególne

Copacabana [*dzielnica i plaża
w Rio de Janeiro*]

Głowa Cukru; Pão de Açúcar
[*wzgórze w Rio de Janeiro*]

Transamazonika; Transamazônica
[*szlak komunikacyjny*]



BRYTYJSKIE WSPY DZIEWICZE (bryt.)
(the) British Virgin Islands

Język urzędowy: angielski

Miejscowości

Road Town

Oceany i morza

Morze Karaibskie; Caribbean Sea

*Ocean Atlantycki; Atlantyck;
Atlantic Ocean*

Wyspy

Anageda

Tortola

Virgin Gorda

Archipelagi

Antyle; Antilles

Male Antyle; Lesser Antilles

Wyspy Dziewicze; Virgin Islands



CHILE
Chile

Język urzędowy: hiszpański

Jednostki administracyjne

Aisén; XI Región de Aisén del General Carlos Ibañez del Campo	Biobío; VIII Región del Biobío	Magallanes; XII Región de Magallanes y de la Antártica Chilena
Antofagasta; II Región de Antofagasta	Coquimbo; IV Región de Coquimbo	Maule; VII Región del Maule
<i>Araukanía</i> ; Araucanía; IX Región de la Araucanía	Libertador; VI Región del Libertador General Bernardo O'Higgins	Metropolitana; Región Metropolitana
<i>Atakama</i> ; Atacama; III Región de Atacama	Los Lagos; X Región de Los Lagos	Tarapacá; I Región de Tarapacá
		Valparaíso; V Región de Valparaíso

Krainy i regiony

<i>Araukanía</i> ; Araucanía	Patagonia; La Patagonia	Puna de Atacama
------------------------------	-------------------------	-----------------

Miejscowości

Ancud	Iquique	Rancagua
Antofagasta	La Serena	San Bernardo
Arica	Los Ángeles	San Juan Bautista
Calama	Osorno	Santiago
Chillán	Ovalle	Talca
Coihaique	Puente Alto	Talcahuano
Concepción	Puerto Aisén	Temuco
Copiapó	Puerto Montt	Valdivia
Coquimbo	Puerto Natales	Valparaíso
Curicó	Punta Arenas	Viña del Mar
Hanga Roa	Quilpué	

Oceany i morza

Mar Chileno	<i>Ocean Atlantycki</i> ; <i>Atlantyk</i> ; Océano Atlántico	<i>Ocean Spokojny</i> ; <i>Pacyfik</i> ; Océano Pacífico
-------------	--	--

Zatoki

Almirantazgo; Seno Almirantazgo	Corcovado; Golfo Corcovado	Reloncaví; Seno Reloncaví
Almirante Montt; Golfo Almirante Montt	Inútil; Bahía Inútil	Skyring; Seno Skyring
Ancud; Golfo de Ancud	Nassau; Bahía Nassau	Trinidad; Golfo Trinidad
Concepción; Bahía Concepción	Otway; Seno Otway	Última Esperanza; Seno Última Esperanza
	Penas; Golfo de Penas	

Cieśniny

Ancho; Canal Ancho	Beagle; Canal Beagle	Chacao; Canal de Chacao
--------------------	----------------------	-------------------------

Cieśnina Drake'a; Paso Drake
Cieśnina Magellana; Estrecho de
Magallanes

Cockburn; Canal Cockburn
Moraleda; Canal Moraleda
Whiteside; Canal Whiteside

Jeziora i zbiorniki sztuczne

Calafquén; Lago Calafquén
Cochrane; Lago Cochrane
General Carrera; Lago General
Carrera
La Paloma; Embalse La Paloma
Laguna de la Laja

Llanquihue; Lago Llanquihue
O'Higgins; Lago O'Higgins
Panguipulli; Lago Panguipulli
Puyehue; Lago Puyehue
Ranco; Lago Ranco
Rapel; Lago Rapel

Riñihue; Lago Riñihue
Rupanco; Lago Rupanco
Todos Los Santos; Lago Todos
Los Santos
Villarica; Lago Villarica
Yelcho; Lago Yelcho

Rzeki

Aconcagua; Río Aconcagua
Biobío; Río Biobío
Copiapó; Río Copiapó
Elqui; Río Elqui

Huasco; Río Huasco
Loa; Río Loa
Maipo; Río Maipo
Maule; Río Maule

Rapel; Río Rapel
Toltén; Río Toltén

Wyspy i archipelagi

Alejandro Selkirk; Isla Alejandro
Selkirk; Más Afuera; Isla Más
Afuera
Archipiélago de las Guaitecas
Archipiélago de los Chonos
Campana; Isla Campana
Chiloé; Archipiélago de Chiloé
Chiloé; Isla Grande de Chiloé
Clarence; Isla Clarence
Contreras; Isla Contreras
Dawson; Isla Dawson
Desolación; Isla Desolación
Hanover; Isla Hanover
Hornos; Isla Hornos

Hoste; Isla Hoste
Juan Fernández; Archipiélago Juan
Fernández
Londonderry; Isla Londonderry
Madre de Dios; Isla Madre de Dios
Mocha; Isla Mocha
Navarino; Isla Navarino
Riesco; Isla Riesco
Róbinson Crusoe; Isla Róbinson
Crusoe; Más A Tierra; Isla Más
A Tierra
Sala y Gómez; Isla Sala y Gómez
San Ambrosio; Isla San Ambrosio
San Félix; Isla San Félix

Santa Inés; Isla Santa Inés
Wellington; Isla Wellington
Wollaston; Isla Wollaston
Wyspa Księcia Jorku; Isla Duque
de York
Wyspa Wielkanocna; Isla
de Pascua; Rapa Nui
Wyspy Królowej Adelajdy;
Archipiélago Reina Adelaida
Ziemia Ognista; Archipiélago
de Tierra del Fuego
Ziemia Ognista; Isla Grande
de Tierra del Fuego

Półwyspy

Brunswick; Península Brunswick
Hardy; Península Hardy

Muñoz Gamero; Península Muñoz
Gamero
Taitao; Península de Taitao

Tres Montes; Península Tres
Montes

Przylądki

Angamos; Punta Angamos

Froward; Punta Froward

Horn; Cabo de Hornos

Lengua de Vaca; Punta Lengua
de Vaca

Tetas; Punta Tetas
Tres Montes; Cabo Tres Montes

Niziny

Dolina Środkowochilijska; Valle
Longitudinal

Solniska

Atacama; Salar de Atacama

Llamara; Salar de Llamara

Punta Negra

Wyżyny i płaskowyże

Pampa del Tamarugal

Puna de Atacama

Góry

Andy; Los Andes; Cordillera
de los Andes

Andy Argentyńsko-Chilijskie

Cordillera Darwin

Cordillera de Paine

Góry Domeyki; Cordillera
Domeyko

Kordyliera Główna; Cordillera
Principal

Kordyliera Nadbrzeżna; Cordillera
de la Costa

Kordyliera Patagońska; Cordillera
Patagónica

Kordyliera Zachodnia; Cordillera
Occidental

Torres del Paine

Szczyty

Cerro de los Patos

Cerro Solo

Chaltel; Cerro Chaltel

Colupo; Cerro Colupo

Copiapó; Cerro Copiapó

Incahuasi; Nevado de Incahuasi

Llaima; Volcán Llaima

Llullaillaco; Volcán Llullaillaco

Maipo; Cerro Maipo

Murallón; Cerro Murallón

Nevado el Muerto

Ojos del Salado; Nevado Ojos
del Salado

Olivares; Cerro de Olivares

Osorno; Volcán Osorno

Paine Grande; Cerro Paine Grande

Parinacota; Volcán Parinacota

Pular; Cerro Pular

San Valentín; Cerro San Valentín

Tres Cruces; Nevado de Tres
Cruces

Tupungato; Cerro Tupungato

Villarica; Volcán Villarica

Terevaka; Cerro Terevaka

Przełęcz

Arco; Paso del Arco

Bermejo; Paso del Bermejo; Paso
de la Cumbre; Uspallata

Socompa; Portezuelo de Socompa

Pustynie

Atakama; Desierto de Atacama

Lodowce

Campo de Hielo Norte

Campos de Hielo de San Valentín

*Lądolód Patagoński; Campos
de Hielo Patagonico Sur*

Obszary chronione

Monumento Natural Cueva
del Milodón

Parque Nacional Alberto
de Agostini

Parque Nacional Alerce Andino

Parque Nacional Archipiélago
de las Guaitecas

Parque Nacional Archipiélago Juan
Fernández

Parque Nacional Bernardo
O'Higgins

Parque Nacional Cabo de Hornos

Parque Nacional Chiloé

Parque Nacional Fray Jorge

Parque Nacional Huerquehue

Parque Nacional Laguna de Laja

Parque Nacional Laguna San
Rafael

Parque Nacional Lauca

Parque Nacional Nahuelbuta

Parque Nacional Puyehue

Parque Nacional Rapa Nui

Parque Nacional Torres del Paine

Parque Nacional Villarica

Reserva Nacional Alacalufes

Miejsca i obiekty szczególne

Chuquicamata [*kopalnia rud
miedzi*]

*Droga Panamerykańska; Carretera
Panamericana*

Geiser del Tatio [*gejzery*]

La Escondida [*kopalnia rud
miedzi*]

La Portada [*tuk skalny*]



DOMINIKA

Dominica

Język urzędowy: angielski

Miejscowości

Roseau

Oceany i morza

Morze Karaibskie; Caribbean Sea

*Ocean Atlantycki; Atlantyck;
Atlantic Ocean*

Wyspy i archipelagi

Antyle; Antilles

Dominika; Dominica

Małe Antyle; Lesser Antilles

Wyspy Podwietrzne; Leeward
Islands

Szczyty

Morne Diablotins

Morne Trois Pitons

Obszary chronione

Morne Trois Pitons National Park



DOMINIKANA

(la) República Dominicana

Język urzędowy: hiszpański

Jednostki administracyjne

Azua

Bahoruco

Barahona

Dajabón

Distrito Nacional

Duarte

Elías Piña

El Seybo

Españillat

Hato Mayor

Independencia

La Altagracia

La Romana

La Vega

María Trinidad Sánchez

Monseñor Nouel

Monte Cristi

Monte Plata

Pedernales

Peravia

Puerto Plata

Salcedo

Samaná

Sánchez Ramírez

San Cristóbal

San José de Ocoa

San Juan

San Pedro de Macorís

Santiago

Santiago Rodríguez

Santo Domingo

Valverde

Miejscowości

Azua

Barahona

Bonao

Comendador

Concepción de la Vega; La Vega

Cotuí

Dajabón

Hato Mayor del Rey; Hato Mayor

Higüey

Jimaní

La Romana

Mao

Moca

Monte Cristi

Monte Plata

Nagua
Neiba
Pedernales
Puerto Plata
Salcedo

San Cristóbal
San Francisco de Macorís
San Ignacio de Sabaneta
San Juan de la Maguana
San Pedro de Macorís

Santa Bárbara de Samaná; Samaná
Santiago de los Caballeros;
Santiago
Santo Domingo
Seibo

Oceany i morza

Ocean Atlantycki; Atlantyck;
Océano Atlántico

Morze Karaibskie; Mar Caribe

Zatoki

Escocesa; Bahía Escocesa

Ocoa; Bahía de Ocoa

Samaná; Bahía de Samaná

Cieśniny

Mona; Canal de la Mona

Jeziora i zbiorniki sztuczne

Enriquillo; Lago Enriquillo

Rzeki

Yaque del Norte; Río Yaque
del Norte

Yuna; Río Yuna

Wyspy i archipelagi

Antyle; Antillas
Beata; Isla Beata

Haiti; Hispaniola; hist. Isla
de Santo Domingo

Saona; Isla Saona
Wielkie Antyle; Antillas Mayores

Przylądki

Beata; Punta Beata
Engaño; Cabo Engaño

Isabela; Cabo Isabela
Samaná; Cabo Samaná

Góry

Kordyliera Północna; Cordillera
Septentrional

Kordyliera Środkowa; Cordillera
Central

Szczyty

Pico Duarte



EKWADOR

(el) Ecuador

Język urzędowy: hiszpański

Jednostki administracyjne

Azuay
Bolívar
Cañar
Carchi
Chimborazo
Cotopaxi
El Oro
Esmeraldas

Galápagos
Guayas
Imbabura
Loja
Los Ríos
Manabí
Morona Santiago
Napo

Orellana
Pastaza
Pichincha
Sucumbíos
Tungurahua
Zamora Chinchipe

Krainy i regiony

(la) Costa

(el) Oriente

(la) Sierra

Miejscowości

Ambato
Azogues
Babahoyo
Cuenca
Eloy Alfaro
Esmeraldas
Guaranda
Guayaquil
Ibarra

Latacunga
Loja
Macas
Machala
Manta
Milagro
Nueva Loja
Orellana
Portoviejo

Puerto Baquerizo Moreno
Puyo
Quevedo
Quito
Riobamba
Santo Domingo de los Colorados
Tena
Tulcán
Zamora

Oceany i morza

Ocean Spokojny; Pacyfik; Océano
Pacífico

Zatoki

Ensenada de Mompiche
Guayaquil; Golfo de Guayaquil

Isabel; Bahía Isabel
Manta; Bahía de Manta

Santa Elena; Bahía de Santa Elena

Cieśniny

Isabela; Canal Isabela

Jambeli; Canal de Jambeli

Morro; Canal de Morro

Jeziora i zbiorniki sztuczne

Velasco Ibarra; Laguna Velasco Ibarra

Rzeki

Aguarico; Río Aguarico
Coca; Río Coca
Daule; Río Daule
Esmeraldas; Río Esmeraldas
Guayas; Río Guayas

Guillabamba; Río Guillabamba
Morona; Río Morona
Napo; Río Napo
Quevedo; Río Quevedo
Pastaza; Río Pastaza

Putumayo; Río Putumayo
Vinces; Río Vinces
Zamora; Río Zamora

Estuaria

Boca; Estero de Boca

Wyspy i archipelagi

Fernandina; Isla Fernandina;
Narborough
Galapagos; Wyspy Żółwie;
Galápagos; Archipiélago
de Colón

Isabela; Isla Isabela; Albemarle
Puná; Isla Puná
San Cristóbal; Isla San Cristóbal;
Chatham

San Salvador; Isla San Salvador;
Santiago; James
Santa Cruz; Isla Santa Cruz;
Chaves; Indefatigable

Półwyspy

Santa Elena; Península de Santa
Elena

Przylądki

Carnera; Punta Carnera
Galera; Punta Galera
La Puntilla

San Francisco; Cabo de San
Francisco
San Lorenzo; Punta San Lorenzo

Doliny i kotliny

Wielka Dolina Centralna; Callejón
Interandino; Valle Interandino;
Valle Central

Góry

Andy; Los Andes; Cordillera de los Andes
Cordillera de Colonche
Cordillera de San Pablo de Balzar

Kordyliera Zachodnia; Cordillera Occidental
Kordyliera Wschodnia; Cordillera Oriental

Kordyliera Środkowa; Cordillera Real; Cordillera Central

Szczyty

Altar; Cerro Altar
Amotape; Cerro de Amotape
Antisana; Cerro Antisana

Cayambe; Volcán Cayambe
Chimborazo; Volcán Chimborazo
Cotopaxi; Volcán Cotopaxi

Pichincha; Volcán Pichincha
Sumaco; Volcán Sumaco
Tungurahua; Volcán Tungurahua

Obszary chronione

Parque Nacional Galápagos
Parque Nacional Machalilla
Parque Nacional Podocarpus

Parque Nacional Sangay
Parque Nacional Yasuni

Reserva Ecológica Cotacachi-Cayapas

Miejsca i obiekty szczególne

Droga Panamerykańska; Carretera Panamericana



FALKLANDY (MALWINY) (bryt.)

(the) Falkland Islands

Język urzędowy: angielski

Miejscowości

Stanley

Oceany i morza

Ocean Atlantycki; *Atlantyk*;
Atlantic Ocean

Zatoki

Zatoka Króla Jerzego; King
George Bay

Zatoka Królowej Charlotty; Queen
Charlotte Bay

Cieśniny

Cieśnina Falklandzka; Falkland
Sound

Choiseul; Choiseul Sound

Wyspy i archipelagi

Bleaker; Bleaker Island
Falkland Wschodni; East Falkland
Falkland Zachodni; West Falkland

Falklandy; Falkland Island
George Island
Jason Islands

Pebble Island
Saunders Island
Weddell Island

Szczyty

Góra Adama; Mount Adam



GRENADA

Grenada

Język urzędowy: angielski

Miejscowości

Saint George's

Oceany i morza

Morze Karaibskie; Caribbean Sea

Ocean Atlantycki; *Atlantyk*;
Atlantic Ocean

Wyspy i archipelagi

Antyle; Antilles
Grenada

Grenadyny; Grenadines
Male Antyle; Lesser Antilles

Wyspy Zawietrzne; Windward
Islands



GRENLANDIA (duńska)

Kalaallit Nunaat /grenlandzki/; **Grønland** /duński/

Języki urzędowe: grenlandzki, duński

Jednostki administracyjne

Avannaarsua /grenlandzki/;
Nordgrønland /duński/

Kitaa /grenlandzki/; Vestgrønland
/duński/

Tunu /grenlandzki/; Østgrønland
/duński/

Krainy i regiony

Wybrzeże Króla Fryderyka VI;
Kong Frederik VI Kyst /duński/

Ziemia Hudsona; Hudson Land
/duński/

Ziemia Inglefiolda; Nunarsuaq
/grenlandzki/; Inglefield Land
/duński/

Ziemia Jamesona; Jameson Land
/duński/

Ziemia Knuda Rasmussena; Knud
Rasmussens Land /duński/

Ziemia Króla Chrystiana IX; Kong
Christian IX Land /duński/

Ziemia Króla Chrystiana X; Kong
Christian X Land /duński/

Ziemia Króla Fryderyka VIII;
Kong Frederik VIII Land
/duński/

Ziemia Króla Fryderyka IX; Kong
Frederik IX Land /duński/

Ziemia Króla Wilhelma; Kong
Wilhelm Land /duński/

Ziemia Księcia Chrystiana;
Kronprins Christian Land
/duński/

Ziemia Milne'a; Milne Land
/duński/

Ziemia Myliusy Erichsena; Mylius
Erichsen Land /duński/

Ziemia Peary'ego; Peary Land
/duński/

Ziemia Prudhoe'a; Prudhoe Land
/duński/

Ziemia Scoresby'ego; Scoresby
Land /duński/

Ziemia Waszyngtona; Washington
Land /duński/

Miejscowości

Aasiaat /grenlandzki/;
Egedesminde /duński/

Ammassalik /grenlandzki/; Tasiilaq
/duński/

Illoqqortoormiut /grenlandzki/;
Scoresbysund /duński/

Ilulissat /grenlandzki/; Jakobshavn
/duński/

Kangaatsiaq /grenlandzki/;
Maniitsoq /grenlandzki/;

Sukkertoppen /duński/
Nanortalik /grenlandzki/

Narsaq /grenlandzki/

Nuuk /grenlandzki/; Godthåb
/duński/

Paamiut /grenlandzki/;
Frederikshåb /duński/

Qanaaq /grenlandzki/; Thule
/duński/

Qaqortoq /grenlandzki/;
Jiulianeåb /duński/

Qasiqiannguit /grenlandzki/;
Christianshåb /duński/

Qeqertarsuaq /grenlandzki/
Godhavn /duński/

Sisimiut /grenlandzki/
Holsteinsborg /duński/

Upernavik /grenlandzki/
Uummannaq /grenlandzki/

Oceany i morza

Morze Baffina; Baffin Bugt
/duński/

Morze Grenlandzkie;
Grønlandshavet /duński/

Morze Labradorskie;
Labradorhavet /duński/

Morze Lincolna; Lincoln Hav
/duński/

Morze Wandela; Wandel Hav
/duński/

Ocean Arktyczny
Ocean Atlantycki; *Atlantyk*

Zatoki

Basen Kane'a; Kane Bassin
/duński/

Dove Bugt /duński/

Fjord Duński; Danmark Fjord
/duński/

Fjord Franciszka Józefa; Kejser
Franz Jozeph Fjord /duński/

Fiord Króla Oskara; Kong Oscar
Fjord /duński/

Independence Fjord /duński/

Jøkelbugten /duński/

Kangertittivaq /grenlandzki/;
Scoresbysund /duński/

Qeqertarsuup Tunua /grenlandzki/;
Disko Bugt /duński/

Victoria Fjord /duński/

Zatoka Inglefielda; Inglefield
Bredning /duński/

Zatoka Melville'a;

Qimusseriarsuaq /grenlandzki/;
Melville Bugt /duński/

Cieśniny

Cieśnina Davisa; Davis Stræde
/duński/

Cieśnina Duńska; Danmark Stræde
/duński/

Cieśnina Kennedy'ego; Kennedy
Kanal /duński/

Cieśnina Naresa; Nares Stræde
/duński/

Cieśnina Robesona; Robeson
Kanal /duński/

Vaigât /duński/

Wyspy i archipelagi

Grenlandia; Kalaallit Nunaat
/grenlandzki/; Grønland /duński/

Qeqertarsuaq /grenlandzki/; Disko
Ø /duński/

Wyspa Towarzystwa
Geograficznego; Geographical
Society Ø /duński/

Półwyspy

Półwysep Hayesa; Hayes Halvø
/duński/

Przylądki

Kap Morris Jesup /duński/
Nunap Isua /grenlandzki/; Kap
Farvel /duński/

Przylądek Brewstera; Kangikajjip
Appalia /grenlandzki/; Kap
Brewster /duński/

Przylądek Bridgmana; Kap
Bridgman /duński/

Przylądek Melville'a; Nallortup
Nuua /grenlandzki/; Kap
Melville /duński/

Przylądek Północno-Wschodni;
Nordostrundingen /duński/

Przylądek Rasmussena; Kap Eiler
Rasmussen /duński/

Szczyty

Góra Forela; Mont Forel /duński/

Góra Gunnbjørna; Gunnbjørn
Fjæld /duński/

Góra Petermanna; Petermann
Bjerg /duński/

Lodowce

Academy Gletscher

Lodowiec Chrystiana IV; Christian
IV Gletscher /duński/

Lodowiec Humboldta; Sermersuaq
/grenlandzki/; Humboldt
Gletscher /duński/

Steenstrup Gletscher /duński/

Obszary chronione

Allanngutsaaliugaq /grenlandzki/;
Nørdøstgrønland Nationalpark
/duński/



GUJANA

Guyana

Język urzędowy: angielski

Jednostki administracyjne

Barima-Waini

Cuyuni-Mazaruni

Demerara-Mahaica

East Berbice-Corentyne

Essequibo Islands-West Demerara

Mahaica-Berbice

Pomeroon-Supenaam

Potaro-Siparuni

Upper Demerara-Berbice

Upper Takutu-Upper Essequibo

Krainy i regiony

Gujana; Guyana

Miejscowości

Anna Regina

Bartica

Fort Wellington

Georgetown

Lethem

Linden

Mabaruma

Mahdia

New Amsterdam

Paradise

Vreed en Hoop

Oceany i morza

Ocean Atlantycki; Atlantyck;

Atlantic Ocean

Rzeki

Berbice; Berbice River

Corantyne; Corantyne River

Cuyuni; Cuyuni River

Demerara; Demerara River

Essequibo; Essequibo River

Kaituna; Kaituna River

Mazaruni; Mazaruni River

Pomeroon; Pomeroon River

Potaro; Potaro River

Niziny

Nizina Gujańska; Guiana Coastal

Plain

Wyżyny i płaskowyże

Wyżyna Gujańska; Guiana

Highlands

Góry

Kanuku; Kanuku Mountains

Pakaraima; Pakaraima Mountains

Szczyty

Roraima; Mount Roraima

Wodospady

Kaieteur; Kaieteur Falls

Wodospad Edwarda VII; King

Edward VII Falls

Wodospad Fryderyka Wilhelma IV;

King Frederick William IV Falls

Wodospad Jerzego VI; King

George VI Falls; Great Fall

Obszary chronione

Kaieteur National Park



GUJANA FRANCUSKA (fr.)

(la) Guyane

Język urzędowy: francuski

Jednostki administracyjne

Kajenna; Cayenne

Saint-Laurent-du-Maroni

Krainy i regiony

Gujana; Guyane

Miejscowości

Kajenna; Cayenne

Kourou

Saint-Laurent-du-Maroni

Oceany i morza

*Ocean Atlantycki; Atlantyck; Océan
Atlantique*

Rzeki

Approuague
Maroni

Mana
Oyapock

Sinnamary

Wyspy i archipelagi

Wyspa Diabelska; Île du Diable

Îles du Salut

Niziny

Nizina Gujańska

Wyżyny i płaskowyże

*Wyżyna Gujańska; Massif
des Guyanes*



GWADELUPA (fr.)
(la) Guadeloupe

Język urzędowy: francuski

Jednostki administracyjne

Basse-Terre	La Désirade	Saint-Martin
Grande-Terre	Marie-Galante	
Îles des Saintes	Saint-Barthélemy	

Miejscowości

Baie-Mahault	Gustavia	Les Abymes
Basse-Terre	Le Gosier	Marigot
Grand-Bourg	Le Moule	Pointe-à-Pitre

Oceany i morza

<i>Morze Karaibskie</i> ; Mer des Caraïbes; Mer des Antilles	<i>Océan Atlantyczny</i> ; <i>Atlantyk</i> ; Océan Atlantique
---	--

Zatoki

Grand Cul-de-Sac Marin	Petit Cul-de-Sac Marin
------------------------	------------------------

Cieśniny

Canal de la Dominique	Canal de Marie-Galante
Canal de la Guadeloupe	Canal des Saintes

Wyspy i archipelagi

<i>Gwadelupa</i> ; Guadeloupe [części: Basse-Terre i Grande-Terre]	La Désirade	Saint-Barthélemy
Îles des Saintes	<i>Male Antyle</i> ; Petites Antilles	Saint-Martin
	Marie-Galante	

Przylądki

Pointe de la Grande-Vigie

Pointe des Châteaux

Góry

Le Gros-Morne

Sans-Toucher

Le Matéliane

Soufrière



GWATEMALA

Guatemala

Język urzędowy: hiszpański

Jednostki administracyjne

Alta Verapaz

Izabal

San Marcos

Baja Verapaz

Jalapa

Santa Rosa

Chimaltenango

Jutiapa

Sololá

Chiquimula

Petén

Suchitepéquez

El Progreso

Quezaltenango

Totonicapán

Escuintla

Quiché

Zacapa

Gwatemala; Guatemala

Retalhuleu

Huehuetenango

Sacatepéquez

Miejscowości

Antigua Guatemala; Antigua

Gwatemala; Guatemala; Ciudad
de Guatemala

Retalhuleu

Chimaltenango

Huehuetenango

Salamá

Chiquimula

Jalapa

San Marcos

Cobán

Jutiapa

Santa Cruz del Quiché

Cuilapa

Mazatenango

Sololá

Escuintla

Mixco

Totonicapán

Flores

Puerto Barrios

Villa Nueva

Guastatoya

Quezaltenango

Zacapa

Oceany i morza

Ocean Spokojny; Pacyfik; Océano Pacífico

Morze Karaibskie; Mar Caribe

Zatoki

Amatique; Bahía de Amatique

Zatoka Honduraska; Golfo de Honduras

Jeziora i zbiorniki sztuczne

Atitlán; Lago de Atitlán

El Golfete

Izabal; Lago de Izabal

Amatitlán; Lago de Amatitlán

Güija; Lago de Güija

Rzeki

Motagua; Río Motagua

Usumacinta; Río Usumacinta

Półwyspy

Jukatan; Península de Yucatán

Przylądki

Manabique; Punta de Manabique

Tres Puntas; Cabo de Tres Puntas

Niziny

Nizina Jukatańska

Góry

Sierra de los Cuchumatanes

Sierra Madre

Szczyty

Atitlán; Volcán Atitlán

Tacaná; Volcán Tacaná

Tajumulco; Volcán Tajumulco

Obszary chronione

Parque Arqueológico y Ruinas de Quiriguá

Parque Natural Tikal

Miejsca i obiekty szczególne

Droga Panamerykańska; Carretera Panamericana



HAITI

Haïti /fr./; **Ayiti** /kreolski/

Języki urzędowe: francuski, kreolski

Jednostki administracyjne

Artibonite	Nord	Ouest
Centre	Nord-Est	Sud
Grand' Anse	Nord-Ouest	Sud-Est

Krainy i regiony

Plaine du Cul-de-Sac

Miejscowości

Cap-Haïtien	Gonad'ves	Port-au-Prince
Carrefour	Hinche	Port-de-Paix
Delmas	Jacmel	Les Cayes
Fort-Liberté	Jérémie	Pétionville

Oceany i morza

Ocean Atlantycki; Atlantyck; Océan Atlantique *Morze Karaibskie; Mer des Caraïbes*

Zatoki

Gonâve; Golfe de la Gonâve

Cieśniny

Canal de Saint-Marc	<i>Cieśnina Zawietrzna; Passe du Vent</i>	<i>Kanał Jamajski; Canal de la Jamaïque</i>
Canal du Sud; Canal de la Gonâve		
Canal de la Tortue		

Jeziora i zbiorniki sztuczne

Péligre; Lac de Péligre

Saumâtre; Étang Saumâtre

Rzeki

Artibonite; Rivière de l'Artibonite

Wyspy i archipelagi

Antyle; Antilles

Gonâve; Île de la Gonâve

Grande Cayemite

Haiti; Haïti

Île à Vache

Tortuga; Île de la Tortue

Wielkie Antyle; Grandes Antilles

Przylądki

Cap à Foux

Dame Marie; Cap Dame Marie

Point à Garvois

Point de la Plateforme

Saint-Nicolas; Cap Saint-Nicolas

Tiburon; Cap Tiburon

Góry

Hotte; Massif de la Hotte

Selle; Massif de la Selle

Szczyty

Montagne Terrible; Morne la Selle

Morne Macaya

Obszary chronione

La Citadelle



HONDURAS

Honduras

Język urzędowy: hiszpański

Jednostki administracyjne

Atlántida

Choluteca

Colón

Comayagua

Copán

Cortés

Distrito Central
El Paraíso
Francisco Morazán
Gracias a Dios
Intibucá

Islas de la Bahía
La Paz
Lempira
Ocotepeque
Olancho

Santa Bárbara
Valle
Yoro

Miejscowości

El Progreso
Choluteca
Comayagua
Gracias
Juticalpa
La Ceiba
La Esperanza

La Paz
Nacaome
Ocotepeque
Puerto Lempira
Roatán
San Pedro Sula
Santa Bárbara

Santa Rosa de Copán
Tegucigalpa
Trujillo
Yoro
Yuscarán

Oceany i morza

Morze Karaibskie; Mar Caribe

*Ocean Spokojny; Pacyfik; Océano
Pacífico*

Zatoki

Fonseca; Golfo de Fonseca
Omoa; Bahía de Omoa

Tela; Bahía de Tela

*Zatoka Honduraska; Golfo
de Honduras*

Jeziora i zbiorniki sztuczne

Caratasca; Laguna de Caratasca

El Cajón; Embalse El Cajón

Yojoa; Lago de Yojoa

Rzeki

Aguán; Río Aguán
Choluteca; Río Choluteca

Patuca; Río Patuca
Segovia; Río Segovia

Sico; Río Sico
Ulúa; Río Ulúa

Wyspy i archipelagi

Guanaja; Isla de Guanaja
Islas de la Bahía

Roatán; Isla de Roatán
Santanilla; Islas Santanilla

Utila; Isla de Utila

Przylądki

Camarón; Cabo Camarón

Gracias a Dios; Cabo Gracias
a Dios

Honduras; Cabo de Honduras
Patuca; Punta Patuca

Niziny

Wybrzeże Moskitów; Costa
de Mosquitos

Góry

Cordillera Nombre de Dios
Cordillera Entre Ríos

Cordillera del Merendón
Sierra de Agalta

Szczyty

Bonito; Pico Bonito

Las Minas; Cerro Las Minas

Obszary chronione

Parque Nacional Celaque

Reserva de la Biosfera de Río
Plátano

Ruinas de Copán

Miejsca i obiekty szczególne

Droga Panamerykańska; Carretera
Panamericana



JAMAJKA

Jamaica

Język urzędowy: angielski

Jednostki administracyjne

Clarendon
Hanover
Kingston
Manchester
Portland

Saint Andrews
Saint Ann
Saint Catherine
Saint Elizabeth
Saint James

Saint Mary
Saint Thomas
Trelawney
Westmoreland

Miejscowości

Kingston
Mandeville

May Pen
Montego Bay

Portmore
Spanish Town

Oceany i morza

Morze Karaibskie; Carribean Sea

Zatoki

Portland; Portland Bight

Cieśniny

Kanal Jamajski; Jamaica Channel

Wyspy i archipelagi

Antyle; Antilles

Jamajka; Jamaica

Wielkie Antyle; Greater Antilles

Przylądki

Morant; Morant Point

Portland; Portland Point

South Negril Point

Góry

Góry Błękitne; The Grand Ridge
of the Blue Mountains

Szczyty

Blue Mountain



KAJMANY (bryt.) (the) Cayman Islands

Język urzędowy: angielski

Miejscowości

George Town

Oceany i morza

Morze Karaibskie; Carribean Sea

Wyspy

Cayman Brac

Mały Kajman; Little Cayman

Wielki Kajman; Grand Cayman

Archipelagi

Antyle; Antilles

Kajmany; Cayman Islands

Wielkie Antyle; Greater Antilles



KANADA

Canada /ang./; **(le) Canada** /fr./

Języki urzędowe: angielski, francuski

Nazwy bez informacji o języku są nazwami angielskimi lub używanymi w obu językach.

Jednostki administracyjne

Alberta

Jukon; *Terytorium Jukon*; Yukon Territory /ang./; Territoire du Yukon /fr./

Kolumbia Brytyjska; British Columbia /ang./; Colombie-Britannique /fr./

Manitoba

Nowa Fundlandia i Labrador; Newfoundland and Labrador /ang./; Terre-Neuve-et-Labrador /fr./

Nowa Szkocja; Nova Scotia /ang./; Nouvelle-Écosse /fr./

Nowy Brunswik; New Brunswick /ang./; Nouveau-Brunswick /fr./

Nunavut

Ontario

Quebec /ang./; Québec /fr./

Saskatchewan

Terytoria Północno-Zachodnie;

Northwest Territories /ang./;

Territoires du Nord-Ouest /fr./

Wyspa Księcia Edwarda; Prince

Edward Island /ang./; Île-du-

Prince- Édouard /fr./

Krainy i regiony

Barren Lands; Barren Grounds
Klondike

Kraina Wielkich Jezior; Great Lakes Region

Labrador

Wielkie Równiny; Great Plains

Miejscowości

Alert	Greater Sudbury /ang./; Grand Sudbury /fr./	Preston
Baie-Comeau	Guelph	Prince Albert
Belleville	Halifax	Prince George
Blind River	Hamilton	Prince Rupert
Brampton	Happy Valley-Goose Bay	Québec
Brandon	Hay River	Red Deer
Brantford	Hull	Regina
Burlington	Inuvik	Richmond
Burnaby	Iqaluit	Rouyn-Noranda
Calgary	Kamloops	Saint Catharines
Cambridge	Kelowna	Saint James
Cap-de-la-Madeleine	Kimberley	Saint John
Chalk River	Kingston	Saint John's
Charlottetown	Kirkland Lake	Saint-Boniface-de-Shawinigan
Chatham	Kitchener	Sainte-Anne-de-Beaupré
Chibougamau	Kitimat	Saint-Jean-sur-Richelieu
Chicoutimi	Laval	Sarnia
Churchill	Lethbridge	Saskatoon
Cobalt	London	Sault Sainte Marie
Copper Cliff	Longueil	Scarborough
Corner Brook	Lynn Lake	Schefferville
Cornwall	Markham	Selkirk
Dartmouth	Medicine Hat	Sept-Îles
Dawson Creek	Mississauga	Shawinigan
Drummondville	Moncton	Sherbrooke
Edmonton	Montreal /ang./; Montréal /fr./	Sydney
Elliot Lake	Moose Jaw	Thetford Mines
Esquimalt	Nanaimo	Thompson
Etobicoke	New Westminster	Thunder Bay
Flin Flon	Niagara Falls	Timmins
Fort Erie	Norman Wells	Toronto
Fort Frances	North Bay	Trail
Fredericton	North York	Trois-Rivières
Gagnon	Oshawa	Uranium City
Gander	Ottawa	Valleyfield
Gatineau	Peterborough	Vancouver
Glace Bay	Port Alberni	Verdun
Granby	Port Colborne	Victoria
Grand Falls	Port Hope	Warsaw
Grand-Mère	Port-Cartier	Waterloo
		Welland

Whitehorse
Windsor

Winnipeg
Yellowknife

Oceany i morza

Morze Baffina; Baffin Bay /ang./;
Baie de Baffin /fr./
Morze Beauforta; Beaufort Sea
/ang./; Mer de Beaufort /fr./
Morze Labradorskie; Labrador Sea
/ang./; Mer du Labrador /fr./

Morze Lincolna; Lincoln Sea
/ang./; Mer de Lincoln /fr./
Ocean Arktyczny; Arctic Ocean
/ang./; Océan Arctique /fr./

Ocean Atlantycki; *Atlantyk*;
Atlantic Ocean /ang./; Océan
Atlantique /fr./
Ocean Spokojny; *Pacyfik*; Pacific
Ocean /ang./; Océan Pacifique
/fr./

Zatoki

Basen Foxe'a; Foxe Basin
Basen Kane'a; Kane Basin
Bay of Fundy /ang./; Baie
de Fundy /fr./
Chaleur Bay /ang./; Baie
des Chaleurs /fr./
Georgian Bay /ang./; Baie
Georgienne /fr./
Ungava Bay /ang./; Baie d'Ungava
/fr./

Zatoka Amundsena; Amundsen
Gulf
Zatoka Franklina; Franklin Bay
Zatoka Frobishera; Frobisher Bay
Zatoka Hudsona; Hudson Bay
/ang./; Baie d'Hudson /fr./
Zatoka Jamesa; James Bay /ang./;
Baie James /fr./
Zatoka Królowej Charlotty; Queen
Charlotte Sound

Zatoka Królowej Maud; Queen
Maud Gulf
Zatoka Księcia Alberta; Prince
Albert Sound
Zatoka Parry'ego; Parry Sound
Zatoka Świętego Wawrzyńca; Gulf
of Saint Lawrence /ang./; Golfe
du Saint-Laurent /fr./

Cieśniny

Cieśnina Barrowa; Barrow Strait
Cieśnina Cabota; Cabot Strait
/ang./; Détroit de Cabot /fr./
Cieśnina Davisa; Davis Strait
/ang./; Détroit de Davis /fr./
Cieśnina Franklina; Franklin Strait
Cieśnina Hudsona; Hudson Strait
/ang./; Détroit d'Hudson /fr./
Cieśnina Jonesa; Jones Sound
Cieśnina Kennedy'ego; Kennedy
Channel
Cieśnina Królowej Charlotty;
Queen Charlotte Strait
Cieśnina Księcia Regenta; Prince
Regent Inlet

Cieśnina Księcia Walii; Prince
of Wales Strait
Cieśnina Lancastera; Lancaster
Sound
Cieśnina Mac Clintocka;
M'Clintock Channel
Cieśnina McClure'a; M'Clure
Strait
Cieśnina Melville'a; Viscount
Melville Sound
Cieśnina Naresa; Nares Strait
/ang./; Détroit de Nares /fr./
Cieśnina Robesona; Robeson
Channel
Cieśnina Smitha; Smith Sound

Cieśnina Sverdrupa; Sverdrup
Channel
Cieśnina Wiktorii; Victoria Strait
Juan de Fuca Strait /ang./; Détroit
de Juan de Fuca /fr./
Kanal Wellingtona; Wellington
Channel
Northumberland Strait /ang./;
Détroit de Northumberland /fr./
Strait of Belle Isle /ang./; Détroit
de Belle Isle /fr./
Strait of Georgia

Jeziora i zbiorniki sztuczne

Abitibi; Lake Abitibi /ang./; Lac Abitibi /fr./	Lac à l'Eau Claire /fr./	Rainy; Lake Rainy /ang./; Lac à la Pluie /fr./
Amadjuak; Amadjuak Lake	La Grande 1; Réservoir La Grande 1 /fr./	Saint Clair; Lake Saint Clair /ang./; Sainte-Claire; Lac Sainte-Claire /fr./
Athabaska; Lake Athabasca /ang./; Lac Athabasca /fr./	La Grande 3; Réservoir La Grande 3 /fr./	Simcoe; Lake Simcoe
Cedar Lake	La Grande 4; Réservoir La Grande 4 /fr./	Smallwood; Smallwood Reservoir
Champlain; Lake Champlain /ang./; Lac Champlain /fr./	<i>Male Jezioro Niewolnicze</i> ; Lesser Slave Lake	Timiskaming; Lake Timiskaming /ang./; Témiscamingue; Lac Témiscamingue /fr./
Dubawnt Lake	Manicouagan /ang./; Réservoir Manicouagan /fr./	<i>Wielkie Jeziora</i> ; Great Lakes /ang./; (les) Grands Lacs /fr./
Erie; Lake Erie /ang./; Lac Érié /fr./	Manitoba; Lake Manitoba /ang./; Lac Manitoba /fr./	<i>Wielkie Jezioro Niedźwiedzie</i> ; Great Bear Lake /ang./; Grand lac de l'Ours /fr./
Garry Lake	Melville; Lake Melville	<i>Wielkie Jezioro Niewolnicze</i> ; Great Slave Lake /ang./; Grand lac des Esclaves /fr./
Huron; Lake Huron /ang./; Lac Huron /fr./	Nettilling; Nettilling Lake	Winnipeg; Lake Winnipeg /ang./; Lac Winnipeg /fr./
<i>Jezioro Górne</i> ; Lake Superior /ang./; Lac Supérieur /fr./	Mistassini; Lac Mistassini /fr./	Winnipegosis; Lake Winnipegosis /ang./; Lac Winnipegosis /fr./
<i>Jezioro Indiańskie Południowe</i> ; Southern Indian Lake	Nipigon; Lake Nipigon /ang./; Lac Nipigon /fr./	Wollaston; Lake Wollaston
<i>Jezioro Indiańskie Północne</i> ; Northern Indian Lake	Nipissing; Lake Nipissing /ang./; Lac Nipissing /fr./	
<i>Jezioro Leśne</i> ; Lake of the Woods /ang./; Lac des Bois /fr./	Ontario; Lake Ontario /ang./; Lac Ontario /fr./	
<i>Jezioro Melville'a</i> ; Lake Melville		
<i>Jezioro Reniferowe</i> ; Reindeer Lake		

Rzeki

Assiniboine; Assiniboine River /ang./; Rivière Assiniboine /fr./	Hayes; Hayes River	Porcupine; Porcupine River
Athabaska; Athabasca River /ang./; Rivière Athabasca /fr./	<i>Jukon</i> ; Yukon River /ang./; Fleuve Yukon /fr./	Rainy River /ang./; Rivière à la Pluie /fr./
Back; Back River	<i>Kolumbia</i> ; Columbia River /ang./; Fleuve Columbia /fr./	Red River /ang./; Rivière Rouge /fr./
Betsiamites /ang./; Rivière Betsiamites /fr./	Kootenay; Kootenay River	Restigouche; Restigouche River /ang./; Rivière Restigouche /fr./
Bonanza; Bonanza Creek	Liard; Liard River	Eastmain; Rivière Eastmain /fr./
Bow; Bow River	Mackenzie; Mackenzie River /ang./; Fleuve Mackenzie /fr./	Koksoak; Rivière Koksoak /fr./
Churchill; Churchill River /ang./; Fleuve Churchill /fr./	Nelson; Nelson River /ang./; Fleuve Nelson /fr./	Manicouagan; Rivière Manicouagan /fr./
Churchill; Churchill River /ang./; Rivière Churchill /fr./	Niagara; Niagara River	<i>Rzeka Niewolnicza</i> ; Slave River
Coppermine; Coppermine River	Ottawa; Ottawa River /ang./; Rivière des Outaouais /fr./	<i>Rzeka Świętego Wawrzyńca</i> ; Saint Lawrence River /ang./; Fleuve Saint-Laurent /fr./
Fraser; Fraser River /ang./; Fleuve Fraser /fr./	Peace; Peace River /ang./; Rivière de la Paix /fr./	

Saguenay; Saguenay River /ang./; Rivière Saguenay /fr./	Saskatchewan; Saskatchewan River /ang./; Rivière Saskatchewan /fr./	<i>Saskatchewan Północny</i> ; North Saskatchewan River /ang./; Rivière Saskatchewan Nord /fr./
Saint John River /ang./; Rivière Saint-Jean /fr./	<i>Saskatchewan Południowy</i> ; South Saskatchewan River /ang./; Rivière Saskatchewan Sud /fr./	Skeena; Skeena River Winnipeg; Winnipeg River /ang./; Rivière Winnipeg /fr./

Kanaly

<i>Kanal Wellandzki</i> ; Welland Canal	Trent Canal
---	-------------

Wyspy i archipelagi

Anthony; Anthony Island	<i>Wyspa Banksa</i> ; Banks Island	<i>Wyspa Mackenziego Kinga</i> ; Mackenzie King Island
Anticosti; Anticosti Island /ang./; Île d'Anticosti /fr./	<i>Wyspa Bathursta</i> ; Bathurst Island	<i>Wyspa Mansela</i> ; Mansel Island
<i>Archipelag Arktyczny</i> ; Arctic Archipelago /ang./; (l') Archipel Arctique canadien /fr./	<i>Wyspa Bylota</i> ; Bylot Island	<i>Wyspa Melville'a</i> ; Melville Island
Cape Breton; Cape Breton Island /ang./; Île du Cap-Breton /fr./	<i>Wyspa Coatsa</i> ; Coats Island	<i>Wyspa Stefanssona</i> ; Stefansson Island
Devon; Devon Island	<i>Wyspa Cornwallisa</i> ; Cornwallis Island	<i>Wyspa Wiktorii</i> ; Victoria Island
Manitoulin; Manitoulin Island	<i>Wyspa Ellefa Ringnesa</i> ; Ellef Ringnes Island	<i>Wyspy Belchera</i> ; Belcher Islands
<i>Nowa Fundlandia</i> ; Newfoundland /ang./; Terre-Neuve /fr./	<i>Wyspa Ellesmere'a</i> ; Ellesmere Island /ang./; Île d'Ellesmere /fr./	<i>Wyspy Byama Martina</i> ; Byam Martin Islands
<i>Nowa Szkocja</i> ; Nova Scotia /ang./; Nouvelle-Écosse /fr./	<i>Wyspa Grahama</i> ; Graham Island	<i>Wyspy Królowej Charlotty</i> ; Queen Charlotte Islands /ang./; Îles de la Reine-Charlotte /fr./
Sable Island /ang./; Île de Sable /fr./	<i>Wyspa Kozia</i> ; Goat Island	<i>Wyspy Królowej Elżbiety</i> ; Queen Elizabeth Islands /ang./; Îles de la Reine-Élisabeth /fr./
Somerset; Somerset Island	<i>Wyspa Króla Williama</i> ; King William Island	<i>Wyspy Magdaleny</i> ; Îles de la Madeleine /fr./
Southampton; Southampton Island	<i>Wyspa Księcia Edwarda</i> ; Prince Edward Island /ang./; Île-du- -Prince-Édouard /fr./	<i>Wyspy Parry'ego</i> ; Parry Islands
Vancouver; Vancouver Island /ang./; Île de Vancouver /fr./	<i>Wyspa Księcia Karola</i> ; Prince Charles Island	<i>Wyspy Sverdrupa</i> ; Sverdrup Islands
<i>Wyspa Amunda Ringnesa</i> ; Amund Ringnes Island	<i>Wyspa Księcia Patryka</i> ; Prince Patric Island	<i>Ziemia Baffina</i> ; Baffin Island /ang./; Île de Baffin /fr./
<i>Wyspa Axela Heiberga</i> ; Axel Heiberg Island	<i>Wyspa Księcia Walii</i> ; Prince of Wales Island	

Półwyspy

Avalon; Avalon Peninsula	Gaspésie; Péninsule de la Gaspésie /fr./	<i>Półwysep Melville'a</i> ; Melville Peninsula
Boothia; Boothia Peninsula	Labrador; Labrador Peninsula /ang./; Péninsule du Labrador /fr./	Ungava; Péninsule d'Ungava /fr./
Brodeur; Brodeur Peninsula		
Foxe; Foxe Peninsula		

Przylądki

Columbia; Cape Columbia
Przylądek Harrisona; Cape
Harrison

Przylądek Henrietty Marii; Cape
Henrietta Maria
Przylądek Murchisona; Cape
Murchison

Przylądek Scotta; Cape Scott
Race; Cape Race

Niziny

Nizina Hudsonska; Hudson Bay
Lowlands /ang./; Basses terres
de la baie d'Hudson /fr./

Nizina Laurentyńska; Saint
Lawrence Lowland /ang./;

Basses terres du fleuve Saint-
-Laurent /fr./

Doliny i kotliny

Rów Gór Skalistych; Rocky
Mountain Trench

Wyżyny i płaskowyże

Płaskowyż Laurentyński;
Laurentian Highlands /ang./;
Plateau Laurentien /fr./

Wyżyna Fräsera; Fraser Plateau
Wyżyna Jukońska; Yukon Plateau
Wyżyna Labradoriska

Wyżyny Wewnętrzne; Interior
Plateau

Wzgórza

Cypress Hills

Góry

Appalachy; Appalachian
Mountains /ang./;
Les Appalaches /fr./

Caribou Mountains
Columbia Mountains
Everett; Everett Mountains
Góry Franklina; Franklin
Mountains

Góry Kaskadowe; Cascade
Mountains

Góry Laurentyńskie; Laurentian
Mountains /ang./;
Les Laurentides /fr./

Góry Nadbrzeżne; Coast
Mountains /ang./; Chaîne
Côtière /fr./

Góry Richardsona; Richardson
Mountains

Góry Skaliste; Rocky Mountains
/ang./; Montagnes Rocheuses
/fr./

Góry Świętego Eliasza; Saint Elias
Mountains

Kordyliery; Cordilleras

Long Range Mountains

Mackenzie; Mackenzie Mountains

Notre-Dame; Monts Notre-Dame
/fr./

Selwyn; Selwyn Mountains

Szczyty

Góra Świętego Eliasza; Mount
Saint Elias
Columbia; Mount Columbia

Logan; Mount Logan
Otish; Monts Otish /fr./
Robson; Mount Robson

Waddington; Mount Waddington

Przełęcz

Athabasca; Athabasca Pass
Chilkoot; Chilkoot Pass

Przełęcz Wierzgającego Konia;
Kicking Horse Pass

Yellowhead; Yellowhead Pass

Wodospady

Horseshoe Falls

Niagara; Niagara Falls /ang./;
Chutes Niagara /fr./

Churchill Falls

Obszary chronione

Banff National Park of Canada
/ang./; Parc national du Canada
Banff /fr./

Dinosaur Provincial Park

Gros Morne National Park

of Canada /ang./; Parc national
du Canada Gros-Morne /fr./

Jasper National Park of Canada

/ang./; Parc national du Canada
Jasper /fr./

Kluane National Park and Reserve
of Canada /ang./; Parc national

et réserve de parc national
du Canada Kluane /fr./

Kootenay National Park of Canada
/ang./; Parc national du Canada
Kootenay /fr./

Nahanni National Park Reserve of
Canada /ang./; Réserve de parc
national du Canada Nahanni /fr./

Parc de conservation de Miguasha
/fr./

Park Narodowy Bizona Leśnego;
Wood Buffalo National Park of

Canada /ang./; Parc national
du Canada Wood Buffalo /fr./

Quttinirpaaq National Park of
Canada /ang./; Parc national
du Canada Quttinirpaaq /fr./

Tatshenshini-Alsek Park

Waterton Lakes National Park of
Canada /ang./; Parc national du

Canada des Lacs-Waterton /fr./

Yoho National Park of Canada
/ang./; Parc national du Canada
Yoho /fr./

Miejsca i obiekty szczególne

Droga Wodna Świętego

Wawrzyńca; Saint Lawrence

Seaway /ang./; (la) Voie

maritime du Saint-Laurent /fr./

Head-Smashed-In Buffalo Jump
[klif]c

Klondike Highway [autostrada]

L'Anse aux Meadows [*miejsce*
historyczne]

Trans-Canada Highway
[autostrada]



KOLUMBIA

Colombia

Język urzędowy: hiszpański

Jednostki administracyjne

Amazonas	Córdoba	Risaralda
Antioquia	Cundinamarca	San Andrés y Providencia
Arauca	Guainía	Santafé de Bogotá; Distrito Capital de Santafé de Bogotá
Atlántico	Guaviare	Santander
Bolívar	Huila	Sucre
Boyacá	La Guajira	Tolima
Caldas	Magdalena	Valle del Cauca
Caquetá	Meta	Vaupés
Casanare	Nariño	Vichada
Cauca	Norte de Santander	
César	Putumayo	
Chocó	Quindío	

Krainy i regiony

Amazonia; Amazonas Orinoquia Colombiana

Miejscowości

Arauca	Floridablanca	Puerto Carreño
Armenia	Girardot	Quibdó
Barrancabermeja	Ibagué	Ríohacha
Barranquilla	Inírida; Puerto Inírida	San Andrés
Bello	Itagüí; Itagüé	Santa Cruz de Mompox
<i>Bogota</i> ; Bogotá	Leticia	Santa Marta
Bucaramanga	Maicao	Sincelejo
Buenaventura	Manizales	Soacha
Buga	Medellín	Sogamoso
Cali	Mocoa	Soledad
Cartagena; Cartagena de los Indes	Montería	Tuluá
Cartago	Neiva	Tunja
Cúcuta; San José de Cúcuta	Palmira	Valledupar
Dos Quebradas	Pasto	Villavicencio
Envigado	Pereira	Yopal; El Yopal
Florencia	Popayán	

Oceany i morza

Morze Karaibskie; Mar Caribe *Ocean Spokojny*; *Pacyfik*; Océano
Pacífico

Zatoki

Buenaventura; Bahía
de Buenaventura
Darién; Golfo de Darién

Ensenada Tribugá
Morrosquillo; Golfo de
Morrosquillo

Urabá; Golfo de Urabá
Zatoka Wenezuelska; Golfo
de Venezuela

Rzeki

Amazonka; Río Amazonas
Aporis; Río Aporis
Arauca; Río Arauca
Atrato; Río Atrato
Caquetá; Río Caquetá
Cauca; Río Cauca
Chicamocha; Río Chicamocha
Guania; Río Guanía

Guaviare; Río Guaviare
Igara Paraná; Río Igara Paraná
Inírida; Río Inírida
Magdalena; Río Magdalena
Meta
Mirití Paraná; Río Mirití Paraná
Orinoko; Río Orinoco
Patía; Río Patía

Putumayo; Río Putumayo
San Jorge; Río San Jorge
San Juan; Río San Juan
Sinú; Río Sinú
Tomo; Río Tomo
Vaupés; Río Vaupés
Vichada; Río Vichada

Bagna

Ciénaga de Zapotosa

Ciénaga Grande de Santa Marta

Wyspy i archipelagi

Gorgona; Isla Gorgona
Gorgonilla; Isla Gorgonilla
Malpelo; Isla de Malpelo

Providencia; Isla de Providencia
San Andrés; Isla San Andrés

San Andrés y Providencia;
Archipiélago de San Andrés
y Providencia

Półwyspy

Guajira; Península de la Guajira

Przylądki

Cabo de la Vela
Corrientes; Cabo Corrientes
Gallinas; Punta Gallinas

Manglares; Cabo Manglares
Punta Cruces
Punta Marzo

San Juan de Guia; Cabo San Juan
de Guia

Niziny

Nizina Amazonki; Llanura
Amazónica

Nizina Orinoko; Llanos Orientales
Nizina Północnokolumbijska

Wyżyny i płaskowyże

Mesa de Yambi

Mesas de Iguaje

Páramo de Sumapaz

Góry

Andy; Los Andes; Cordillera de los Andes
Kordyliera Środkowa; Cordillera Central

Kordyliera Wschodnia; Cordillera Oriental
Kordyliera Zachodnia; Cordillera Occidental
Macizo Colombiano

Serranía de Baudó
Serranía de la Macarena
Sierra Nevada de Santa Marta
Sierra Nevada del Cocuy

Szczyty

Alto Ritacuba
Huila; Nevado del Huila

Pico Simón Bolívar; Pico Bolívar
Pico Cristóbal Colón; Pico Colón

Ruiz; Nevado del Ruiz
Tolima; Nevado del Tolima

Wodospady

Tequendama; Salto de Tequendama

Obszary chronione

Mompós
Parque Arqueológico Nacional de Tierradentro
Parque Arqueológico San Agustín

Parque Nacional Natural Amacayacú
Parque Nacional Natural El Cocuy
Parque Nacional Natural El Tuparro

Parque Nacional Natural La Paya
Parque Nacional Natural Los Katíos

Miejsca i obiekty szczególne

Droga Panamerykańska; Carretera Panamericana



KOSTARYKA

Costa Rica

Język urzędowy: hiszpański

Jednostki administracyjne

Alajuela	Heredia	San José
Cartago	Limón	
Guanacaste	Puntarenas	

Miejscowości

Alajuela	Liberia	San José
Cartago	Limón	
Heredia	Puntarenas	

Oceany i morza

<i>Morze Karaibskie</i> ; Mar Caribe	<i>Ocean Spokojny</i> ; <i>Pacyfik</i> ; Océano Pacífico
--------------------------------------	--

Zatoki

Bahía de Coronado	Nicoya; Golfo de Nicoya	Santa Elena; Golfo Santa Elena
Golfo Dulce	Papagayo; Golfo de Papagayo	

Rzeki

San Juan; Río San Juan

Wyspy i archipelagi

Wyspa Kokosowa; Isla del Coco

Półwyspy

Nicoya; Península de Nicoya

Osa; Península de Osa

Przylądki

Blanco; Cabo Blanco

Matapalo; Punta Matapalo

Burica; Punta Burica

Santa Elena; Cabo Santa Elena

Wyżyny i płaskowyże

Meseta Centralna; Meseta Central

Góry

Cordillera de Guanacaste

Cordillera de Talamanca

Szczyty

Chirripó; Cerro Chirripó

Irazú; Volcán Irazú

Obszary chronione

Area de Conservación Guanacaste

Parque Internacional La Amistad

Parque Nacional Isla del Coco

Miejsca i obiekty szczególne

Droga Panamerykańska; Carretera Panamericana



KUBA

Kuba

Język urzędowy: hiszpański

Jednostki administracyjne

Camagüey

Ciego de Ávila

Cienfuegos

Ciudad de la Habana

Granma

Guantánamo

Holguín

Isla de la Juventud

Hawana; La Habana

Las Tunas

Matanzas

Pinar del Río

Sancti Spiritus

Santiago de Cuba

Villa Clara

Miejscowości

Bayamo

Camagüey

Cárdenas

Ciego de Ávila

Cienfuegos

Guanabacoa

Guantánamo

Hawana; La Habana

Holguín

Las Tunas; Victoria de las Tunas

Manzanillo

Marianao

Matanzas

Nueva Gerona

Palma Soriano

Pinar del Río

Sancti Spiritus

Santa Clara

Santiago de Cuba

Trinidad

Oceany i morza

Ocean Atlantycki; Atlantyck;

Océano Atlántico

Morze Karaibskie; Mar Caribe

Zatok

Ana María; Golfo de Ana María
Bahía de los Perros
Batabanó; Golfo de Batabanó
Cárdenas; Bahía de Cárdenas
Ensenada de la Broa
Ensenada de Corrientes
Ensenada de la Siguanea

Guacanayabo; Golfo
de Guacanayabo
Guanahacabibes; Golfo
de Guanahacabibes
Guantánamo; Bahía
de Guantánamo
Nipe; Bahía de Nipe

Zatoka Hawajska; Bahía
de la Habana
Zatoka Meksykańska; Golfo
de México
Zatoka Świń; Bahía de Cochinos

Cieśniny

Canal de los Indios
Cieśnina Florydzka; Estrecho
de la Florida

Cieśnina Jukatańska; Estrecho
de Yucatán
Cieśnina Zawietrzna; Paso
de los Vientos

Colón; Estrecho de Colón
Kanal Starobahamski; Canal Viejo
de Bahama
San Nicolás; Canal de San Nicolás

Jeziora i zbiorniki sztuczne

Alacranes; Presa Alacranes

Laguna de Leche

Zaza; Presa Zaza

Rzeki

Cauto; Río Cauto

Bagna

Zapata; Ciénaga Occidental
de Zapata

Wyspy i archipelagi

Antyle; Antillas
Canarreos; Archipiélago
de los Canarreos
Coco; Cayo Coco
Colorados; Archipiélago
de los Colorados

Guajaba; Cayo Guajaba
Isla de la Juventud; Isla de Pinos
Jardines de la Reina; Archipiélago
de los Jardines de la Reina
Kuba; Cuba
Romano; Cayo Romano

Sabana; Archipiélago de Sabana
Wielkie Antyle; Antillas Mayores

Półwyspy

Guanahacabibes; Península de
Guanahacabibes

Sabinal; Península de Sabinal
Zapata; Península de Zapata

Przylądki

Corrientes; Cabo Corrientes
Francés; Cabo Francés

Maisí; Punta de Maisí
Punta Cruz

Punta Hicacos
Punta de Mulas

Punta del Inglés

San Antonio; Cabo de San Antonio

Góry

Cordillera de Guaniguanico
Macizo de Guamuhaya

Sierra de los Órganos
Sierra Maestra

Szczyty

San Juan; Pico de San Juan

Turquino; Pico Turquino

Obszary chronione

Parque Nacional Alejandro
de Humboldt

Parque Nacional Desembarco
del Granma

Reserva de Biosfera Cuchillas
de Toa
Valle de Viñales



MARTYNIKA (fr.)

(la) Martinique

Język urzędowy: francuski

Jednostki administracyjne

Fort-de-France
La Trinité

Le Marin
Saint-Pierre

Miejscowości

Fort-de-France
Le Lamentin

Le Robert
Sainte-Marie

Schoelcher

Oceany i morza

Morze Karaibskie; Mer des
Caraïbes; Mer des Antilles

Ocean Atlantycki; *Atlantyk*; Océan
Atlantique

Zatoki

Fort-de-France; Baie de Fort-de-France

Cieśniny

Canal de la Martinique

Canal de Sainte-Lucie

Wyspy i archipelagi

Male Antyle; Petites Antilles

Martynika; Martinique

Półwyspy

Presqu'île de la Caravelle

Przylądki

Saint-Martin; Cap Saint-Martin
Pointe d'Enfer

Pointe des Salines
Pointe du Diamant

Szczyty

Montagne Pelée

Morne Jacob

Pitons du Carbet



MEKSYK

México

Język urzędowy: hiszpański

Jednostki administracyjne

Aguascalientes

Campeche

Chiapas

Chihuahua

Coahuila; Coahuila de Zaragoza

Colima

Dystrykt Federalny;

Distrito Federal

Durango

Guanajuato

Guerrero

Hidalgo

Jalisco

Jukatan; Yucatán

Kalifornia Dolna; Baja California

Kalifornia Dolna Południowa;

Baja California Sur

Meksyk; México

Michoacán; Michoacán de Ocampo	Querétaro; Querétaro de Arteaga	Tamaulipas
Morelos	Quintana Roo	Tlaxcala
Nayarit	San Luis Potosí	Veracruz; Veracruz-Llave
Nuevo León	Sinaloa	Zacatecas
Oaxaca	Sonora	
Puebla	Tabasco	

Krainy i regiony

Tehuantepec; Istmo
de Tehuantepec

Miejscowości

Acapulco	Guadalajara	Puebla
Aguascalientes	Guadalupe	Querétaro
Campeche	Guanajuato	Reynosa
Cancún	Hermosillo	Saltillo
Celaya	Irapuato	San Luis Potosí
Chetumal	La Paz	San Nicolás de los Garza
Chihuahua	León	Tampico
Chilpancingo	Los Mochis	Tepic
Chimalhuacán	Los Reyes	Tijuana
Ciudad Apodaca	Matamoros	Tlalnepantla
Ciudad Juárez	Mazatlán	Tlaquepaque
Ciudad López Mateos	<i>Meksyk</i> ; México;	Tlaxcala
Ciudad Obregón	Ciudad de México	Toluca
Ciudad Santa Catarina	Mérida	Tonalá
Ciudad Victoria	Mexicali	Torreón
Coacalco	Monclova	Tuxtla Gutiérrez
Coatzacoalcos	Monterrey	Uruapan
Colima	Morelia	Veracruz; Veracruz Llave
Cuautilán Izcalli	Naucalpan	Villahermosa
Cuernavaca	Nezahualcóyotl	Xalapa
Culiacán	Nicolás Romero	Xalapa Enríquez; Jalapa Enríquez;
Durango	Nuevo Laredo	Xico
Ecatepec	Oaxaca	Zacatecas
Ensenada	Pachuca	Zapopan

Oceany i morza

Ocean Spokojny; *Pacyfik*; Océano
Pacífico

Morze Karaibskie; Mar Caribe;
Mar de las Antillas

Zatoki

Banderas; Bahía de Banderas
Campeche; Bahía de Campeche
Chetumal; Bahía de Chetumal
La Paz; Bahía de La Paz

Sebastián Vizcaíno; Bahía
de Sebastián Vizcaíno
Tehuantepec; Golfo de
Tehuantepec

Zatoka Kalifornijska; Golfo
de California; Mar de Cortés
Zatoka Meksykańska; Golfo
de México

Cieśniny

Cieśnina Jukatańska; Canal de
Yucatán

Jeziora i zbiorniki sztuczne

Angostura; Presa de la Angostura
Bacalar; Laguna de Bacalar
Catemaco; Lago de Catemaco
Chapala; Lago de Chapala
Cuitzeo; Lago de Cuitzeo
El Temascal; Presa El Temascal
Falcón; Presa Falcón

Guzmán; Laguna de Guzmán
Infiernillo; Presa Infiernillo
Laguna Superior
Las Adjuntas; Presa Las Adjuntas
Madre; Laguna Madre
Malpaso; Presa Malpaso
Mar Muerto

Pátzucaro; Lago de Pátzucaro
Presa de la Amistad
Tamiahua; Laguna de Tamiahua
Tequesquitengo; Laguna
Tequesquitengo
Términos; Laguna de Términos
Yuriria; Lago de Yuriria

Rzeki

Aguanaval; Río Aguanaval
Balsas; Río Balsas
Conchos; Río Conchos
Culiacán; Río Culiacán
Fuerte; Río Fuerte

Grijalva; Río Grijalva
Kolorado; Río Colorado
Lerma; Río Lerma
Pánuco; Río Pánuco
Río Bravo del Norte; Río Bravo

Santiago; Río Santiago; Río
Grande de Santiago
Sinaloa; Río Sinaloa
Usumacinta; Río Usumacinta
Yaqui; Río Yaqui

Wyspy i archipelagi

Ángel de la Guarda; Isla Ángel
de la Guarda
Cedros; Isla Cedros
Cozumel; Isla Cozumel

Guadalupe; Isla de Guadalupe
Islas Marías
Revillagigedo; Islas Revillagigedo
Socorro; Isla Socorro

San José; Isla San José
Santa Margarita; Isla Santa
Margarita
Tiburón; Isla Tiburón

Półwyspy

Jukatan; Península de Yucatán

Półwysep Kalifornijski; Península
de Baja California

Vizcaíno; Península de Vizcaíno

Przylądki

Cabo Rojo
Catoche; Cabo Catoche
Corrientes; Cabo Corrientes

Eugenia; Punta Eugenia
Przylądek Świętego Łukasza; Cabo
San Lucas

San Lázaro; Cabo San Lázaro

Niziny

Dolina Meksyku; Valle de México
Llanura Costera del Golfo

Llanura Costera del Pacifico
Nizina Jukatańska

Wyżyny i płaskowyże

Mesa Centralna; Mesa Central
Mesa Południowa; Mesa del Sur
Mesa Północna; Mesa del Norte

Wyżyna Meksykańska; Altiplanicie
Mexicana

Wyżyna Południowomeksykańska;
Altiplanicie Meridional

Góry

Kordyliera Wulkaniczna;
Cordillera Neovolcánica
Kordyliery
Sierra de Juárez
Sierra de San Pedro Mártir

Sierra de la Giganta
Sierra Madre
Sierra Madre Wschodnia; Sierra
Madre Oriental

Sierra Madre Południowa; Sierra
Madre del Sur
Sierra Madre Zachodnia; Sierra
Madre Occidental

Szczyty

Colima; Nevado de Colima
Hueytepec; Volcán Hueytepec
Iztaccíhuatl; Volcán Iztaccíhuatl

Orizaba; Pico de Orizaba;
Citlaltépetl
Popocatepetl; Volcán Popocatepetl

Tacaná; Volcán Tacaná
Teotepec; Cerro Teotepec
Toluca; Nevado de Toluca

Pustynie

Chihuahua; Desierto de Chihuahua

Sonora; Desierto de Sonora

Obszary chronione

Parque Natural Barranca del Cobre

Reserva de la Biosfera de Sian
Ka'an

Reserva de la Biosfera El Vizcaíno
Zona arqueológica de Paquimé

Miejsca i obiekty szczególne

Calakmul [*stanowisko*
archeologiczne]

Palenque [*stanowisko*
archeologiczne]

Teotihuacán [*stanowisko*
archeologiczne]

Chichén-Itzá [*stanowisko*
archeologiczne]

Piramida Księżycy; Pirámide de la
Luna

Tlacotalpan [*stanowisko*
archeologiczne]

Droga Panamerykańska; Carretera
Panamericana

Piramida Słońca; Pirámide del Sol
Plac Trzech Kultur; Plaza de las
Tres Culturas

Uxmal [*stanowisko*
archeologiczne]

El Tajín [*stanowisko*
archeologiczne]

Tenochtitlán [*stanowisko*
archeologiczne]

Xochicalco [*stanowisko*
archeologiczne]

Monte Albán [*stanowisko*
archeologiczne]

Xochimilco [*stanowisko*
archeologiczne]



MONTSERRAT (bryt.)

Montserrat

Język urzędowy: angielski

Miejscowości

Brades

Olveston

Plymouth

Oceany i morza

Morze Karaibskie; Caribbean Sea

Wyspy i archipelagi

Antyle; Antilles

Małe Antyle; Lesser Antilles

Montserrat

Wyspy Podwietrzne; Leeward
Islands

Szczyty

Soufrière; Soufrière Hills Volcano



NAVASSA (St. Zj.)

Navassa Island

Język urzędowy: angielski

Wyspy i archipelagi

Antyle; Antilles

Navassa; Navassa Island

Wielkie Antyle; Greater Antilles

Oceany i morza

Morze Karaibskie; Caribbean Sea

Cieśniny

Kanal Jamajski; Jamaica Channel



NIKARAGUA

Nicaragua

Język urzędowy: hiszpański

Jednostki administracyjne

Boaco
Carazo
Chinandega
Chontales
Estelí
Granada
Jinotega
León

Madriz
Managua
Masaya
Matagalpa
Nueva Segovia
Region Autonomiczny Atlántico
Norte; Atlántico Norte; Región
Autónoma Atlántico Norte

Region Autonomiczny Atlántico
Sur; Atlántico Sur; Región
Autónoma Atlántico Sur
Río San Juan
Rivas

Miejscowości

Bluefields
Boaco
Chinandega
Estelí
Granada
Jinotega

Jinotepe
Juigalpa
León
Managua
Masaya
Matagalpa

Ocotal
Puerto Cabezas
Rivas
San Carlos
Somoto

Oceany i morza

Morze Karaibskie; Mar Caribe

Ocean Spokojny; Pacyfik; Océano
Pacífico

Zatoki

Bluefields; Bahía de Bluefields

Fonseca; Golfo de Fonseca

Punta Gorda; Bahía Punta Gorda

Jezióra i zbiorniki sztuczne

Managua; Lago de Managua;
Xolotlán

Nikaragua; Lago de Nicaragua;
Lago Cocibolca

Páhara; Laguna Páhara
Perlas; Laguna de Perlas

Wyspy i archipelagi

Miskitos; Cayos Miskitos
Ometepe; Isla de Ometepe

Solentiname; Archipiélago
de Solentiname

Venado; Isla del Venado

Niziny

Wybrzeże Moskitów; Costa
de Miskitos

Góry

Cordillera Chontaleña

Cordillera Isabelia

Szczyty

Concepción; Volcán Concepción
Mogotón

San Cristóbal; Volcán San
Cristóbal

Miejsca i obiekty szczególne

Droga Panamerykańska; Carretera
Panamericana

Ruinas de León Viejo [*stanowisko
archeologiczne*]



PANAMA

Panamá

Język urzędowy: hiszpański

Jednostki administracyjne

Bocas del Toro	Emberá	Ngöbe Buglé
Chiriquí	Herrera	Los Santos
Coclé	Kuna de Madungandí	Panamá
Colón	Kuna de Wargandi	Veraguas
Darién	Kuna Yala	

Krainy i regiony

Przesmyk Panamski; Istmo de Panamá

Miejscowości

Bocas del Toro	David	<i>Panama</i> ; Panamá
Chitré	La Palma	Penonomé
Cirilo Guainora	Las Tablas	San Miguelito
Colón	Narganá	Santiago; Santiago de Veraguas

Oceany i morza

Morze Karaibskie; Mar Caribe *Ocean Spokojny*; *Pacyfik*; Océano Pacífico

Zatoki

Chiriquí; Golfo de Chiriquí	San Miguel; Golfo de San Miguel	<i>Zatoka Panamska</i> ; Golfo de Panamá
Montijo; Golfo de Montijo	<i>Zatoka Moskitów</i> ; Golfo de los Mosquitos	
Parita; Bahía de Parita		
San Blas; Golfo de San Blas		

Jeziora i zbiorniki sztuczne

Alajuela; Lago Alajuela Chiriquí; Laguna de Chiriquí
Bayano; Lago Bayano Gatún; Represa Gatún

Rzeki

Chucunaque; Río Chucunaque Tuira; Río Tuira

Kanaly

Kanal Panamski; Canal de Panamá

Wyspy i archipelagi

Bocas del Toro; Archipiélago
de Bocas del Toro
Cébaco; Isla de Cébaco

Coiba; Isla de Coiba
Isla del Rey
San Blas; Archipiélago de San Blas

Wyspy Perlowe; Archipiélago
de las Perlas

Półwyspy

Azuero; Península de Azuero

Valiente; Península Valiente

Góry

Cordillera Central
Cordillera de Talamanca

Kordyliera Środkowa; Cordillera
Central
Serranía de Pirre

Serranía de San Blas
Serranía del Darién
Serranía del Tabasará

Szczyty

Barú; Volcán Barú; Chiriquí;
Volcán de Chiriquí

Obszary chronione

Área Protegida San Lorenzo

Parque Internacional La Amistad

Parque Nacional Darién

Miejsca i obiekty szczególne

Droga Panamerykańska; Carretera
Panamericana



PARAGWAJ

(el) Paraguay /hiszp./; Paraguay /guarani/

Języki urzędowe: hiszpański, guarani

Jednostki administracyjne

Alto Paraguay
Alto Paraná

Amambay
Asunción

Boquerón
Caaguazú

Caazapá
Canindeyú; Canendiyú
Central
Concepción

Cordillera
Guairá
Itapúa
Misiones

Ñeembucú
Paraguari
Presidente Hayes
San Pedro

Krainy i regiony

Chaco

Gran Chaco

Miejscowości

Asunción
Caacupé; Ka'akupe
Caazapá; Ka'asapa
Capiatá
Ciudad del Este
Concepción
Coronel Oviedo

Doctor Pedro P. Peña
Encarnación
Fernando de la Mora
Lambaré
Luque
Paraguari
Pedro Juan Caballero

Pilar
Pozo Colorado
San Juan Bautista
San Lorenzo
San Pedro de Ycuamandiyú
Villarrica

Jeziora i zbiorniki sztuczne

Itaipú; Represa de Itaipú
Verá; Laguna Verá

Yacyretá; Represa Yacyretá
Ypoa; Lago Ypoa

Rzeki

Aguaray-Guazú; Río Aguaray-
-Guazú
Apa; Río Apa
Aquidabán; Río Aquidabán

Jejuí-Guazú; Río Jejuí-Guazú
Paragwaj; Río Paraguay
Parana; Río Paraná
Pilcomayo; Río Pilcomayo

Tebicuary; Río Tebicuary
Tímane; Río Tímane
Verde; Río Verde

Niziny

Chaco Boreal

Góry

Cordillera de Amambay

Szczyty

Cerro Pero; Cerro Tres Kandú

Obszary chronione

Parque Nacional Defensores
del Chaco

Miejsca i obiekty szczególne

Jesús de Tavarangue [*dawna
redukcja jezuicka*]

Santísima Trinidad del Paraná
[*dawna redukcja jezuicka*]



PERU

(el) Perú /hiszp./

Języki urzędowe: hiszpański, keczua, ajmara

Jednostki administracyjne

Amazonas	Huancavélica	Moquegua
Ancash	Huánuco	Pasco
Apurímac	Ica	Piura
Arequipa	Junín	Puno
Ayacucho	La Libertad	San Martín
Cajamarca	Lambayeque	Tacna
Callao; Provincia Constitucional del Callao	Lima	Tumbes
Cusco	Loreto	Ucayali
	Madre de Dios	

Krainy i regiony

Amazonia; Amazonas

Montania; La Montaña

Miejscowości

Abancay	Chiclayo	Ica
Arequipa	Chimbote	Iquitos
Ayacucho	Chincha Alta	Juliaca
Cajamarca	Cusco; Cuzco; Qosqo	Lima
Callao	Huancavelica	Moquegua
Cerro de Pasco	Huancayo	Moyobamba
Chachapoyas	Huánuco	Piura

Pucallpa
Puerto Maldonado
Puno

Sullana
Tacna
Talara

Tarapoto
Trujillo
Tumbes

Oceany i morza

Ocean Spokojny; Pacyfik; Océano
Pacífico

Zatoki

Caballos; Bahía de Caballos
Guayaquil; Golfo de Guayaquil
Paita; Bahía de Paita

Paracas; Bahía de Paracas
Salinas; Bahía Salinas
San Juan; Bahía San Juan

San Nicolás; Bahía San Nicolás
Sechura; Bahía de Sechura

Jeziora i zbiorniki sztuczne

Arapa; Lago de Arapa

Junín; Lago Junín

Titicaca; Lago Titicaca

Pustynie

Sechura; Desierto de Sechura

Rzeki

Amazonka; Río Amazonas
Apurímac; Río Apurímac
Camaná; Río Camaná
Chira; Río Chira
Colca; Río Colca
Huallaga; Río Huallaga
Huenque; Río Huenque
Llave; Río Llave
Madre de Dios; Río Madre de Dios

Majes; Río Majes
Mantaro; Río Mantaro
Marañón; Río Marañón
Napo; Río Napo
Pachitea; Río Pachitea
Pastaza; Río Pastaza
Putumayo; Río Putumayo
Rímac; Río Rímac
Santa; Río Santa

Santiago; Río Santiago
Tambo; Río Tambo
Tapiche; Río Tapiche
Tigre; Río Tigre
Ukajali; Río Ucayali
Urubamba; Río Urubamba
Vilcanota; Río Vilcanota
Yavarí; Río Yavarí
Yuruá; Río Yuruá

Wyspy i archipelagi

Amantani; Isla Amantani

Independencia; Isla Independencia

San Gallán; Isla San Gallán

Półwyspy

Paracas; Península de Paracas

Przylądki

Aguja; Punta Aguja
Carretas; Punta Carretas

Coles; Punta Coles
Negra; Punta Negra

Pariñas; Punta Pariñas
Salinas; Punta Salinas

Niziny

Nizina Amazonki; Planicie
Amazónica

Wyżyny i płaskowyże

Altiplano

Nazca

Góry

Andy; Los Andes; Cordillera
de los Andes
Cerros de Campanguiz
Cordillera Carabaya
Cordillera del Cóndor
Cordillera Huayhuash
Cordillera Urubamba

Cordillera Vilcabamba
Cordillera Vilcanota; Nudo
de Vilcanota
Kordyliera Biała; Cordillera
Blanca
Kordyliera Czarna; Cordillera
Negra

Kordyliera Środkowa; Cordillera
Central
Kordyliera Wschodnia; Cordillera
Oriental
Kordyliera Zachodnia; Cordillera
Occidental

Szczyty

Ampato; Nevado Ampato
Artesonraju; Nevado Artesonraju
Ausangate; Nevado Ausangate
Chachani; Nevado Chachani
Chacaraju; Nevado Chacaraju
Chaupti Orcco; Cerro Chaupti Orcco
Chinchay
Chopicalqui; Nevado Chopicalqui
Coropuna; Nevado Coropuna

Hualca Hualca; Nevado Hualca
Hualca
Huandoy; Nevados Huandoy
Huantsan; Nevado Huantsan
Huascarán; Nevado Huascarán
Jirishanca; Nevado Jirishanca
Pucahirca; Nevado Pucahirca
Pumasillo; Cerro Pumasillo
Quitaraju; Nevado Quitaraju

Ranrapalca; Nevado Ranrapalca
Salcantay; Nevado Salcantay
Santa Cruz; Cerro Santa Cruz
Sarapo; Nevado Sarapo
Siulá Grande; Nevado Siulá
Grande
Solimana; Nevado Solimana
Yerupajá; Cerro Yerupajá

Obszary chronione

Parque Nacional de Manú
Parque Nacional del Río Abiseo
Parque Nacional Huascarán

Reserva Nacional Pacaya-Samiria
Santuario Histórico Chacamarca
Santuario Histórico Machu Picchu

Santuario Histórico Pampa
de Ayacucho
Zona arqueológica de Chan Chan

Miejsca i obiekty szczególne

Machu Picchu [*stanowisko
archeologiczne*]
Cañón del Colca

Chavín [*stanowisko
archeologiczne*]

Droga Panamerykańska; Carretera
Panamericana



PORTORYKO (St. Zj.)

Puerto Rico

Języki urzędowe: hiszpański, angielski

Miejscowości

Arecibo
Bayamón
Carolina

Guayama
Humacao
Mayagüez

Ponce
San Juan
Caguas

Oceany i morza

Morze Karaibskie; Mar Caribe
/hiszp./; Carribean Sea /ang./

Ocean Atlantycki; *Atlantyk*;
Océano Atlántico /hiszp./;
Atlantic Ocean /ang./

Cieśniny

Mona; Canal de la Mona /hiszp./ ;
Mona Passage /ang./

Cieśnina Dziewicza; Pasaje de la
Virgen /hiszp./; Virgin Passage
/ang./

Wyspy i archipelagi

Antyle; Antillas /hiszp./; Antilles
/ang./
Culebra; Isla de Culebra

Isla de Vieques
Mona; Isla de Mona
Puerto Rico

Wielkie Antyle; Greater Antilles
/ang./; Antillas Mayores /hiszp./

Przylądki

Higüero; Punta Higüero

Rojo; Cabo Rojo

San Juan; Cabezas de San Juan

Góry

Kordyliera Środkowa; Cordillera
Central

Szczyty

Punta; Cerro de Punta



SAINT KITTS I NEVIS

Saint Kitts and Nevis

Język urzędowy: angielski

Miejscowości

Basseterre

Charlestown

Oceany i morza

Morze Karaibskie; Caribbean Sea

Wyspy i archipelagi

Antyle; Antilles

Male Antyle; Lesser Antilles

Nevis

Saint Kitts

Wyspy Podwietrzne; Leeward
Islands

Szczyty

Liamuiga; Mount Liamuiga

Misery; Mount Misery



SAINT LUCIA

Saint Lucia

Język urzędowy: angielski

Miasta i miejscowości

Castries

Soufrière

Vieux Fort

Oceany i morza

Morze Karaibskie; Caribbean Sea

Ocean Atlantycki; *Atlantyk*;
Atlantic Ocean

Cieśniny

Saint Lucia; Saint Lucia Channel

Saint Vincent; Saint Vincent
Passage

Wyspy i archipelagi

Antyle; Antilles

Małe Antyle; Lesser Antilles

Saint Lucia; Saint Lucia Island

Wyspy Zawietrzne; Windward
Islands

Szczyty

Gimie; Mount Gimie



SAINT-PIERRE I MIQUELON (fr.)

Saint-Pierre et Miquelon

Język urzędowy: francuski

Jednostki administracyjne

Miquelon-Langlade

Saint-Pierre

Miejscowości

Miquelon

Saint-Pierre

Oceany

*Ocean Atlantycki; Atlantyck; Océan
Atlantique*

Wyspy i archipelagi

Langlade

Miquelon

Saint-Pierre



SAINT VINCENT I GRENADYNY

Saint Vincent and the Grenadines

Język urzędowy: angielski

Miejscowości

Kingstown

Oceany i morza

Morze Karaibskie; Caribbean Sea

Ocean Atlantycki; *Atlantyk*;
Atlantic Ocean

Cieśniny

Saint Vincent; Saint Vincent
Passage

Wyspy i archipelagi

Antyle; Antilles
Bequia; Bequia Island
Canouan
Grenadyny; Grenadines

Male Antyle; Lesser Antilles
Mayreau
Mustique
Saint Vincent

Union Island
Wyspy Zawietrzne; Windward
Islands



SALVADOR

El Salvador

Język urzędowy: hiszpański

Jednostki administracyjne

Ahuachapán
Cabañas
Chalatenango
Cuscatlán
La Libertad

La Paz
La Unión
Morazán
San Miguel
San Salvador

San Vicente
Santa Ana
Sonsonate
Usulután

Miejscowości

Ahuachapán
Apopa
Chalatenango
Cojutepeque
Gotera
La Unión

Mejicanos
Nueva San Salvador
San Miguel
San Salvador
San Vicente
Santa Ana

Sensuntepeque
Sonsonate
Soyapango
Usulután
Zacatecoluca

Oceany i morza

*Ocean Spokojny; Pacyfik; Océano
Pacífico*

Zatoki

Fonseca; Golfo de Fonseca

Jeziora i zbiorniki sztuczne

Cerrón Grande; Embalse Cerrón
Grande

Ilopango; Lago de Ilopango

Rzeki

Lempa; Río Lempa
Río de la Paz

Río Grande; Río Grande de San
Miguel

Przylądki

Remedios; Punta Remedios

Szczyty

Izalco; Volcán de Izalco
San Miguel; Volcán de San Miguel

San Vicente; Volcán de San
Vicente

Santa Ana; Volcán de Santa Ana

Obszary chronione

Parque Nacional El Imposible

Sitio Arqueológico Joya de Cerén

Miejsca i obiekty szczególne

*Droga Panamerykańska; Carretera
Panamericana*



STANY ZJEDNOCZONE (the) United States

Język urzędowy: angielski

Jednostki administracyjne

Alabama; State of Alabama	<i>Karolina Północna</i> ; North Carolina; State of North Carolina	<i>Nowy Jork</i> ; New York; State of New York
Alaska; State of Alaska		<i>Nowy Meksyk</i> ; New Mexico; State of New Mexico
Arizona; State of Arizona	Kentucky; Commonwealth of Kentucky	Ohio; State of Ohio
Arkansas; State of Arkansas	<i>Kolorado</i> ; Colorado; State of Colorado	Oklahoma; State of Oklahoma
Connecticut; State of Connecticut	<i>Luizjana</i> ; Louisiana; State of Louisiana	Oregon; State of Oregon
<i>Dakota Południowa</i> ; South Dakota; State of South Dakota	Maine; State of Maine	<i>Pensylwania</i> ; Pennsylvania; Commonwealth of Pennsylvania
<i>Dakota Północna</i> ; North Dakota; State of North Dakota	Maryland; State of Maryland	Rhode Island; State of Rhode Island and Providence Plantations
Delaware; State of Delaware	Massachusetts; Commonwealth of Massachusetts	<i>Teksas</i> ; Texas; State of Texas
<i>Dystrykt Kolumbii</i> ; District of Columbia	Michigan; State of Michigan	Tennessee; State of Tennessee
<i>Floryda</i> ; Florida; State of Florida	Minnesota; State of Minnesota	Utah; State of Utah
Georgia; State of Georgia	<i>Missisipi</i> ; Mississippi; State of Mississippi	Vermont; State of Vermont
<i>Hawaje</i> ; Hawaii; State of Hawaii	Missouri; State of Missouri	<i>Waszyngton</i> ; Washington; State of Washington
Idaho; State of Idaho	Montana; State of Montana	<i>Wirginia</i> ; Virginia; Commonwealth of Virginia
Illinois; State of Illinois	Nebraska; State of Nebraska	<i>Wirginia Zachodnia</i> ; West Virginia; State of West Virginia
Indiana; State of Indiana	Nevada; State of Nevada	Wisconsin; State of Wisconsin
Iowa; State of Iowa	New Hampshire; State of New Hampshire	Wyoming; State of Wyoming
<i>Kalifornia</i> ; California; State of California	New Jersey; State of New Jersey	
Kansas; State of Kansas		
<i>Karolina Południowa</i> ; South Carolina; State of South Carolina		

Krainy i regiony

Corn Soy Belt	<i>Dolina Krzemowa</i> ; Silicon Valley	<i>Kraina Wielkich Jezior</i> ; Great Lakes Region
Cotton Belt	Heartland	

Megalopolis
Nowa Anglia; New England

Wheat Belt
Wielkie Równiny; *Great Plains*

Zagłębie Appalaskie; Appalachian
Basin

Miejscowości

Abilene
Acoma
‘Aiea; [Aiea]
Akron
Alamogordo
Albany
Albuquerque
Alexandria
Allentown
Amarillo
Anaheim
Anchorage
Ann Arbor
Annapolis
Arlington
Arvada
Aspen
Athens
Atlanta
Augusta
Aurora
Austin
Bakersfield
Baltimore
Baton Rouge
Beaumont
Bellevue
Berkeley
Beverly Hills
Billings
Birmingham
Bismarck
Boise
Boston
Bridgeport
Brownsville
Buffalo
Burbank
Cambridge

Cape Coral
Carmel
Carrollton
Carson City
Cedar Rapids
Chandler
Charleston
Charlotte
Chattanooga
Chesapeake
Cheyenne
Chicago
Chula Vista
Cincinnati
Clarksville
Clearwater
Cleveland
Colorado Springs
Columbia
Columbus
Concord
Coral Springs
Corona
Corpus Christi
Costa Mesa
Dallas
Daly City
Dayton
Denver
Des Moines
Detroit
Dover
Downey
Durham
El Monte
El Paso
Elizabeth
Erie
Escondido

Eugene
Evansville
Fairbanks
Fayetteville
Filadelfia; Philadelphia
Flint
Fontana
Fort Collins
Fort Lauderdale
Fort Wayne
Fort Worth
Frankfort
Fremont
Fresno
Fullerton
Garden Grove
Garland
Gary
Gilbert
Glendale
Grand Prairie
Grand Rapids
Green Bay
Greensboro
Hampton
Harrisburg
Hartford
Hayward
Helena
Henderson
Hialeah
Hilo
Hollywood
Honolulu
Houston
Huntington Beach
Huntsville
Independence
Indianapolis

Inglewood	Milwaukee	Providence
Irvine	Minneapolis	Provo
Irving	Mobile	Pueblo
Jackson	Modesto	Pulaski
Jacksonville	Montgomery	Raleigh
Jefferson City	Montpelier	Rancho Cucamonga
Jersey City	Moreno Valley	Reno
Joliet	Nānākuli; [Nanakuli]	Richmond
Juneau	Naperville	Riverside
Kahului	Nashville; [Nashville-Davidson]	Rochester
Kailua	New Haven	Rockford
Kāneʻohe; [Kaneohe]	Newark	Sacramento
Kansas City	Newport News	Saint Louis
Key West	Norfolk	Saint Paul
Knoxville	North Las Vegas	Saint Petersburg
Kosciusko	Norwalk	Salem
Lafayette	<i>Nowy Jork</i> ; New York	Salinas
Lahaina	<i>Nowy Orlean</i> ; New Orleans	Salt Lake City
Lake Placid	Oakland	San Antonio
Lakewood	Oceanside	San Bernardino
Lancaster	Oklahoma City	San Buenaventura
Lansing	Olympia	San Diego
Laredo	Omaha	San Francisco
Las Vegas	Ontario	San Jose
Lexington-Fayette	Orange	Santa Ana
Lihue	Orlando	Santa Barbara
Lincoln	Overland Park	Santa Clara
Little Rock	Oxnard	Santa Clarita
Livonia	Palm Springs	Santa Fe
Long Beach	Palmdale	Santa Monica
Los Angeles	Palo Alto	Santa Rosa
Louisville	Paradise	Savannah
Lowell	Pasadena	Scottsdale
Lubbock	Paterson	Seattle
MacAllen	Pembroke Pines	Shreveport
Madison	Peoria	Simi Valley
Manchester	Phoenix	Sioux Falls
Memphis	Pierre	South Bend
Mesa	Pittsburgh	Spokane
Mesquite	Plano	Spring Valley
Metairie	Pomona	Springfield
Miami	Portland	Stamford
Miami Beach	Portsmouth	Sterling Heights

Stockton	Trenton	Warsaw
Sunnyvale	Tucson	<i>Waszyngton</i> ; Washington
Sunrise Manor	Tulsa	Waterbury
Syracuse	Urbana	West Covina
Tacoma	Vallejo	West Point
Tallahassee	Vancouver	West Valley City
Tampa	Virginia Beach	Westminster
Tempe	Waco	Wichita
Thousand Oaks	Wahiawā; [Wahiawa]	Wichita Falls
Toledo	Wailuku	Winston-Salem
Topeka	Waipahu	Worcester
Torrance	Warren	Yonkers

Oceany i morza

<i>Morze Beauforta</i> ; Beaufort Sea	<i>Ocean Arktyczny</i> ; Arctic Ocean	<i>Ocean Spokojny</i> ; <i>Pacyfik</i> ; Pacific Ocean
<i>Morze Beringa</i> ; Bering Sea	<i>Ocean Atlantycki</i> ; <i>Atlantyk</i> ;	
<i>Morze Czukockie</i> ; Chukchi Sea	Atlantic Ocean	
<i>Morze Sargassowe</i> ; Sargasso Sea		

Zatoki

Alaska; Gulf of Alaska	Lower Bay; [Lower New York Bay]	Upper New York Bay
Apalachee; Apalachee Bay	Maine; Gulf of Maine	<i>Zatoka Bostońska</i> ; Boston Bay
Chesapeake; Chesapeake Bay	Māmala; Māmala Bay; [Mamala Bay]	<i>Zatoka Bristolaska</i> ; Bristol Bay
Cook; Cook Inlet	Massachusetts; Massachusetts Bay	<i>Zatoka Florydzka</i> ; Florida Bay
Delaware; Delaware Bay	Pearl Harbor	<i>Zatoka Humboldt</i> ; Humboldt Bay
Galveston; Galveston Bay	San Francisco; San Francisco Bay	<i>Zatoka Meksykańska</i> ; Gulf of Mexico
Kuskokwim; Kuskokwim Bay		<i>Zatoka Nortona</i> ; Norton Sound

Cieśniny

‘Alalākeiki; ‘Alalākeiki Channel; [Alalakeiki Channel]	<i>Cieśnina Szelichowa</i> ; Shelikof Strait	Kotzebue; Kotzebue Sound
‘Alenuihāhā; ‘Alenuihāhā Channel; [Alenuihaha Channel]	Golden Gate	Long Island; Long Island Sound
Auau; Auau Channel	Kaiwi; Kaiwi Channel	Pailolo; Pailolo Channel
<i>Cieśnina Beringa</i> ; Bering Strait	Kalohi; Kalohi Channel	Prince William; Prince William Sound
<i>Cieśnina Florydzka</i> ; Straits of Florida	Kauai; Kauai Channel	Juan de Fuca; Strait of Juan de Fuca
	Kaulakahi; Kaulakahi Channel	
	Kealaikahiki; Kealaikahiki Channel	

Jeziora i zbiorniki sztuczne

Champlain; Lake Champlain	Lake of the Ozarks	Pyramid; Pyramid Lake
Erie; Lake Erie	Mead; Lake Mead	Red Lakes
Finger Lakes	Michigan; Lake Michigan	Sakakawea; Lake Sakakawea
Fort Peck; Fort Peck Lake	Mono; Mono Lake	Salton Sea
Francis Case; Lake Francis Case	Moosehead; Moosehead Lake	Tahoe; Lake Tahoe
Huron; Lake Huron	Oahe; Lake Oahe	Utah; Utah Lake
Iliamna; Iliamna Lake	Okeechobee; Lake Okeechobee	<i>Wielkie Jeziora</i> ; Great Lakes
<i>Jezioro Górne</i> ; Lake Superior	Ontario; Lake Ontario	<i>Wielkie Jezioro Słone</i> ; Great Salt Lake
<i>Jezioro Kraterowe</i> ; Crater Lake	Pontchartrain; Lake Pontchartrain	
<i>Jezioro Leśne</i> ; Lake of the Woods	Powell; Lake Powell	

Rzeki

Alabama; Alabama River	James; James River	Porcupine; Porcupine River
Apalachicola; Apalachicola River	<i>Jukon</i> ; Yukon River	<i>Potomak</i> ; Potomac River
Arkansas; Arkansas River	Kansas; Kansas River	Red River
Big Sioux; Big Sioux River	<i>Kolorado</i> ; Colorado River	Rio Grande
Bighorn; Bighorn River	<i>Kolumbia</i> ; Columbia River	Roanoke; Roanoke River
Brazos; Brazos River	Kuskokwim; Kuskokwim River	<i>Rzeka Miedziana</i> ; Cooper River
Canadian River	<i>Male Kolorado</i> ; Little Colorado River	<i>Rzeka Świętego Wawrzyńca</i> ; Saint Lawrence River
Chattahoochee; Chattahoochee River	Milk River	Sacramento; Sacramento River
Cheyenne; Cheyenne River	<i>Missisipi</i> ; Mississippi River	Saint John; Saint John River
Colorado; Colorado River	Missouri; Missouri River	Salmon; Salmon River
Connecticut; Connecticut River	Mobile; Mobile River	San Joaquin; San Joaquin River
Cumberland; Cumberland River	Niagara; Niagara River	Savannah; Savannah River
Delaware; Delaware River	Ohio; Ohio River	Snake; Snake River
Des Moines; Des Moines River	Ouachita; Ouachita River	Susquehanna; Susquehanna River
East River	Pecos; Pecos River	Tanana; Tanana River
Gila; Gila River	<i>Platte Południowa</i> ; South Platte River	Tennessee; Tennessee River
Green River	<i>Platte Północna</i> ; North Platte River	Tombigbee; Tombigbee River
Hudson; Hudson River	Platte; Platte River	Wabash; Wabash River
Humboldt; Humboldt River		White River
Illinois; Illinois River		Yellowstone; Yellowstone River

Kanały

Houston Ship Channel	New York State Barge Canal
----------------------	----------------------------

Bagna

Great Dismal; Great Dismal Swamp	Okefenokee; Okefenokee Swamp
	Everglades; The Everglades

Wyspy i archipelagi

Alcatraz; Alcatraz Island	Necker Island	<i>Wyspa Lisiańskiego</i> ; Lisianski Island
<i>Aleuty</i> ; <i>Wyspy Aleuckie</i> ; Aleutian Islands	Nihoa	<i>Wyspa Mitkowa</i> ; Mitkof Island
<i>Amczitka</i> ; Amchitka Island	Ni'ihau; [Niihau]	<i>Wyspa Nelsona</i> ; Nelson Island
<i>Archipelag Aleksandra</i> ; Alexander Archipelago	Northwestern Hawaiian Islands	<i>Wyspa Świętego Mateusza</i> ; Saint Matthew Island
Florida Keys	O'ahu; [Oahu]	<i>Wyspa Świętego Wawrzyńca</i> ; Saint Lawrence Island
Hatteras; Hatteras Island	Pearl and Hermes Atoll	<i>Wyspa Wojewódzkiego</i> ;
Hawai'i; Island of Hawai'i; [Hawaii]	Semisopochnoi; Semisopochnoi Island	Woewodski Island
<i>Hawaje</i> ; Hawai'ian Islands; [Hawaiian Islands; Hawaii]	Staten Island	<i>Wyspa Wrangla</i> ; Wrangell Island
Kaho'olawe; [Kahoolawe]	<i>Wyspa Admiralicji</i> ; Admiralty Island	<i>Wyspa Zaremby</i> ; Zarembo Island
Kaua'i; [Kauai]	<i>Wyspa Baranowa</i> ; Baranof Island	<i>Wyspy Andrejanowa</i> ; Andreanof Islands
Ka'ula; [Kaula]	<i>Wyspa Cziczagowa</i> ; Chichagof Island	<i>Wyspy Bliskie</i> ; Near Islands
Kodiak; Kodiak Island	<i>Wyspa Czirikowa</i> ; Chirikof Island	<i>Wyspy Czterech Gór</i> ; Islands of Four Mountains
Kure Atoll; [Ocean Island]	<i>Wyspa Kościuszki</i> ; Kosciusko Island	<i>Wyspy Lisie</i> ; Fox Islands
Lāna'i; [Lanai]	<i>Wyspa Kozia</i> ; Goat Island	<i>Wyspy Pribylowa</i> ; Pribilof Islands
Laysan Island	<i>Wyspa Księcia Walii</i> ; Prince of Wales Island	<i>Wyspy Szczurze</i> ; Rat Islands
Long Island	<i>Wyspa Kuprijanowa</i> ; Kupreanof Island	<i>Wyspy Szumagina</i> ; Shumagin Islands
Manhattan Island; [Manhattan]		
Maui		
Moloka'i; [Molokai]		

Półwyspy

Alaska; Alaska Peninsula	Gardner Pinnacles	Seward; Seward Peninsula
Delmarva; Delmarva Peninsula	Kenai; Kenai Peninsula	
<i>Floryda</i> ; Florida Peninsula	Olympic; Olympic Peninsula	

Przylądki

Barrow; Point Barrow	Kumukahi; Cape Kumukahi	<i>Przylądek Lisburne'a</i> ; Cape Lisburne
Canaveral; Cape Canaveral	<i>Przylądek Douglasa</i> ; Cape Douglas	Sable; Cape Sable
Cape Cod	<i>Przylądek Księcia Walii</i> ; Cape Prince of Wales	Wrangell; Cape Wrangell
Hatteras; Cape Hatteras		
Kahuku; Kahuku Point		
Ka Lae o Hoaiuku		

Niziny

<i>Arktyczna Nizina Nadbrzeżna</i> ;	<i>Nizina Atlantycka</i> ; Atlantic Coastal Plain	<i>Nizina Zatokowa</i> ; Gulf Plain; Gulf Coastal Plain
Arctic Coastal Plain	<i>Nizina Nadbrzeżna</i> ; Coastal Plain	

Niziny Wewnętrzne; Interior Plains; Central Plains; Central Lowland

Doliny i kotliny

<i>Dolina Appalaska</i> ; Appalachian Valley	Hells Canyon Imperial Valley	<i>Wielki Kanion Kolorado</i> ; <i>Wielki Kanion</i> ; Grand Canyon
<i>Dolina Kalifornijska</i> ; Great Central Valley; Valley of California	Sacramento; Sacramento Valley San Joaquin Valley	Yosemite; Yosemite Valley
<i>Dolina Śmierci</i> ; Death Valley	Tennessee; Tennessee Valley	

Wyżyny i płaskowyże

Allegheny; Allegheny Plateau	<i>Płaskowyż Edwardsa</i> ; Edwards Plateau	<i>Wyżyna Kolumbii</i> ; Columbia Plateau
Coconino; Coconino Plateau	<i>Wielka Kotlina</i> ; Great Basin	<i>Wyżyny Appalaskie</i> ; Appalachian Plateaus
Cumberland; Cumberland Plateau	<i>Wyżyna Jukońska</i> ; Yukon Plateau	
Llano Estacado	<i>Wyżyna Kolorado</i> ; Colorado Plateau	
Ozark; Ozark Plateau		
Piedmont		

Góry

Absaroka; Absaroka Range	<i>Góry Kaskadowe</i> ; Cascade Range	Romanzof; Romanzof Mountains
Adirondack; Adirondack Mountains	<i>Góry Nadbrzeżne</i> ; Coast Range	Sacramento; Sacramento Mountains
Alaska; Alaska Range	<i>Góry Skaliste</i> ; Rocky Mountains	Salmon; Salmon River Mountains
Allegheny; Allegheny Mountains	<i>Góry Świętego Eliasza</i> ; Saint Elias Mountains	San Andreas; San Andreas Mountains
<i>Appalacy</i> ; Appalachian Mountains	<i>Góry Wrangla</i> ; Wrangell Mountains	San Juan; San Juan Mountains
Bighorn; Bighorn Mountains	<i>Góry Zielone</i> ; Green Mountains	Sangre de Cristo; Sangre de Cristo Mountains
Bitterroot; Bitterroot Range	Great Smoky Mountains	Sawatch; Sawatch Range
Black Hills	Klamath; Klamath Mountains	Schell Creek; Schell Creek Range
Black Range	Ko'olau; Ko'olau Range; [Koolau Range]	Shoshone; Shoshone Mountains
Boston; Boston Mountains	<i>Kordyliery</i> ; Cordilleras	Sierra Nevada
Catskill; Catskill Mountains	Kuskokwim; Kuskokwim Mountains	Teton; Teton Range
Chugach; Chugach Mountains	Laramie; Laramie Mountains	Uinta; Uinta Mountains
Front Range	Lewis; Lewis Range	Wai'anae; Wai'anae Range; [Waianaean Range]
<i>Góry Aleuckie</i> ; Aleutian Range	Olympic; Olympic Mountains	Warner; Warner Mountains
<i>Góry Białe</i> ; White Mountains	Ouachita; Ouachita Mountains	Wasatch; Wasatch Range
<i>Góry Błękitne</i> ; Blue Mountains	Park Range	Wind River Range
<i>Góry Brooks</i> ; Brooks Range	<i>Pasma Błękitne</i> ; Blue Ridge	
<i>Góry De Long</i> ; De Long Mountains		

Szczyty

Blanca; Blanca Peak	Blackburn; Mount Blackburn	Bona; Mount Bona
---------------------	----------------------------	------------------

Doonerak; Mount Doonerak	Kamakou	Olympus; Mount Olympus
Elbert; Mount Elbert	Katahdin; Mount Katahdin	Palomar; Palomar Mountain
<i>Góra Świętego Eliasza</i> ; Mount Saint Elias	Katmai; Mount Katmai	Pu'ukapele; [Puu Ka Pele]
<i>Góra Waszyngtona</i> ; Mount Washington	Kawaikini	Pu'u'ula'ula; [Puu Ulaula]
<i>Góra Wrangla</i> ; Mount Wrangell	Lassen; Lassen Peak	Rainier; Mount Rainier
Grand Teton	Mauna Kea	Redoubt; Redoubt Volcano
Haleakalā; [Haleakala]	Mauna Loa	Saint Helens; Mount Saint Helens
Hood; Mount Hood	McKinley; Mount McKinley; [Denali]	Sanford; Mount Sanford
Iliamna	Michelson; Mount Michelson	Shasta; Mount Shasta
	Mitchell; Mount Mitchell	Whitney; Mount Whitney
		<i>Wulkan Pawłowa</i> ; Pavlof Volcano

Przełęcz

Cumberland; Cumberland Gap	South Pass
Donner; Donner Pass	Tioga; Tioga Pass

Pustynie

Black Rock; Black Rock Desert	<i>Wielka Pustynia Piaszczysta</i> ; High Desert; Great Sandy Desert	Yuha; Yuha Desert
Mojave; Mojave Desert		Yuma; Yuma Desert
<i>Pustynia Pstra</i> ; Painted Desert	<i>Wielka Pustynia Słona</i> ; Great Salt Lake Desert	
Sonoran Desert		

Lodowce

Hubbard; Hubbard Glacier	<i>Lodowiec Romera</i> ; Romer Glacier	Malaspina; Malaspina Glacier
--------------------------	--	------------------------------

Wodospady

Niagara; Niagara Falls	Yosemite; Yosemite Falls
------------------------	--------------------------

Obszary chronione

Acadia National Park	Craters of the Moon National Monument	Haleakalā National Park
Arches National Park	Denali National Park	Hawai'i Volcanoes National Park
Badlands National Park	Dinosaur National Monument	Hawaiian Islands National Wildlife Refuge
Bandelier National Monument	Everglades National Park	Isle Royale National Park
Big Bend National Park	Gates of the Arctic National Park	Joshua Tree National Monument
Bryce Canyon National Park	Glacier National Park	Katmai National Park
Canyon de Chelly National Monument	Grand Teton National Park	Kings Canyon National Park
Canyonlands National Park	Great Sand Dunes National Monument	Lake Mead National Recreational Area
Carlsbad Caverns National Park	Great Smoky Mountains National Park	Lassen Volcanic National Park
Chaco Culture National Historical Park		Mesa Verde National Park

Mount Rainier National Park
Navajo National Monument
Olympic National Park
Park Narodowy Doliny Śmierci;
Death Valley National Park
Park Narodowy Gór Skalistych;
Rocky Mountain National Park
Park Narodowy Jaskini Mamuciej;
Mammoth Cave National Park
Park Narodowy Jeziora
Kraterowego; Crater Lake
National Park

Park Narodowy Sekwoi; Sequoia
National Park
Park Narodowy Skamieniałego
Lasu; Petrified Forest National
Park
Park Narodowy Wielkiego
Kanionu; Grand Canyon
National Park
Park Narodowy Wrangla-Świętego
Eliasa; Wrangell-Saint Elias
National Park
Redwood National Park

Saguaro National Park
Shenandoah National Park
Sunset Crater Volcano National
Monument
White Sands National Monument
Wind Cave National Park
Wupatki National Monument
Yellowstone National Park
Yosemite National Park
Zion National Park

Miejsca i obiekty szczególne

Alaska Highway [*autostrada*]
Biały Dom, White House
Brodway [*ulica*]
Bronx [*dzielnica*]
Brooklyn [*dzielnica*]
Bulwar Zachodzącego Słońca;
Sunset Boulevard
Carlsbad Caverns [*jaskinie*]
Central Park [*park*]
Disney World [*park rozrywki*]
Disneyland [*park rozrywki*]
Droga Wodna Świętego
Wawrzyńca; Saint Lawrence
Seaway

Fort Pulaski
Jaskinia Mamucia; Mammoth
Cave
Jewel; Jewel Cave [*jaskinia*]
Harlem [*dzielnica*]
Kapitol; Capitol
Kīlauea Crater; [Kilauea Crater]
Krater Meteorytowy; Meteor
Crater
Krater Zachodzącego Słońca;
Sunset Crater
Manhattan [*dzielnica*]
Mohawk Trail [*szlak turystyczny*]
Most Brookliński; Brooklyn Bridge

Pacific Crest Trail [*szlak*
turystyczny]
Piąta Aleja; Fifth Avenue
Queens [*dzielnica*]
Statua Wolności; Statue of Liberty
Tunel Gór Kaskadowych; Cascade
Tunnel
Wall Street [*ulica*]
Wewnętrzna Przybrzeżna Droga
Wodna; Intracoastal Waterway



SURINAM

Suriname

Język urzędowy: holenderski

Jednostki administracyjne

Brokopondo	Nickerie	Sipaliwini
Commewijne	Para	Wanica
Coronie	Paramaribo	
Marowijne	Saramacca	

Krainy i regiony

Gujana; Guyana

Miejscowości

Albina	Lelydorp	Nieuw Nickerie
Brokopondo	Onverwacht	Paramaribo
Groningen	Nieuw Amsterdam	Totness

Oceany i morza

*Ocean Atlantycki; Atlantyck;
Atlantische Oceaan*

Jeziora i zbiorniki sztuczne

W.J. van Blommestein Meer; Professor Doctor Ingenieur	W.J. van Blommestein Meer; Brokopondomeer
--	--

Rzeki

Coppename; Coppename Rivier Corantijn; Corantijn Rivier	Marowijne; Marowijne Rivier Saramacca; Saramacca Rivier	<i>Surinam; Suriname Rivier</i> Tapanahoni; Tapanahoni Rivier
--	--	--

Niziny

Nizina Gujańska

Wyżyny i płaskowyże

*Wyżyna Gujańska; Hoogland
van Guyana*

Góry

Emma Keten	<i>Góry Wilhelminy; Wilhelmina Gebergte</i>	Oranje Gebergte
------------	---	-----------------

Szczyty

Juliana Top	Tafel Berg
-------------	------------

Wodospady

Wodospad Fryderyka Wilhelma IV;
Frederik Willem IV Vallen

Obszary chronione

Brownsberg Natuurpark

Centraal Suriname Natuurreservaat



TRYNIDAD I TOBAGO

Trinidad and Tobago

Język urzędowy: angielski

Miejscowości

Arima

Port-of-Spain

Scarborough

Point Fortin

San Fernando

Oceany i morza

Morze Karaibskie; Caribbean Sea

Ocean Atlantycki; Atlanty;
Atlantic Ocean

Zatoki

Paria; Gulf of Paria

Zatoka Kokosowa; Cocos Bay

Cieśniny

Cieśnina Smoków; Dragons
Mouths

Cieśnina Żmij; Serpents Mouth

Wyspy i archipelagi

Antyle; Antilles

Trynidad; Trinidad

Małe Antyle; Lesser Antilles

Tobago

Przylądki

Galeota; Galeota Point

Galera; Galera Point

Icacos; Icacos Point

Góry

Northern Range

Szczyty

Aripo; El Cerro del Aripo

Miejsca i obiekty szczególne

Jezioro Asfaltowe; Pitch Lake;
Asphalt Lake



TURKS I CAICOS (bryt.) (the) Turks and Caicos Islands

Język urzędowy: angielski

Miejscowości

Cockburn Town

Oceany i morza

Morze Sargassowe; Sargasso Sea

Ocean Atlantycki; *Atlantyk*;
Atlantic Ocean

Cieśniny

Mouchoir; Mouchoir Passage

Silver Bank; Silver Bank Passage

Turks Island Passage

Wyspy i archipelagi

Antyle; Antilles
Caicos; Caicos Islands

East Caicos; East Caicos Island

Middle Caicos; Middle Caicos
Island

North Caicos; North Caicos Island
Providenciales; Providenciales
Island

Turks; Turks Islands
Wielki Turk; Grand Turk Island
Wielkie Antyle; Greater Antilles



URUGWAJ

(el) Uruguay

Język urzędowy: hiszpański

Jednostki administracyjne

Artigas
Canelones
Cerro Largo
Colonia
Durazno
Flores
Florida

Lavalleja
Maldonado
Montevideo
Paysandú
Río Negro
Rivera
Rocha

Salto
San José
Soriano
Tacuarembó
Treinta y Tres

Miejscowości

Artigas
Canelones
Colonia del Sacramento; Colonia
Durazno
Florida
Fray Bentos
Las Piedras

Maldonado
Melo
Mercedes
Minas
Montevideo
Paysandú
Punta del Este

Rivera
Rocha
Salto
San José de Mayo; San José
Tacuarembó
Treinta y Tres
Trinidad

Oceany i morza

Ocean Atlantycki; *Atlantyk*;
Océano Atlántico

Zatoki

La Plata; Río de La Plata

Jeziora i zbiorniki sztuczne

Lago Artificial del Río Negro
Merín; Laguna Merín

Rincón del Bonete; Lago Artificial
de Rincón del Bonete; Lago
Artificial del Río Negro

Rzeki

Arapey Grande; Río Arapey
Grande
Cuareim; Río Cuareim
Daymán; Río Daymán

Negro; Río Negro
Queguay Grande; Río Queguay
Grande
Tacuarembó; Río Tacuarembó

Urugwaj; Río Uruguay
Yaguarón; Río Yaguarón
Yí; Río Yí

Przylądki

Polonio; Cabo Polonio

Punta Brava

Punta del Este

Góry

Cuchilla de Haedo

Grande Cuchilla

Sierra de las Animas

Szczyty

Catedral; Cerro Catedral

Cerro de las Animas



WENEZUELA

Venezuela

Język urzędowy: hiszpański

Jednostki administracyjne

Amazonas
Anzoátegui
Apure
Aragua
Barinas

Bolívar
Carabobo
Cojedes
Delta Amacuro

Dependencje Federalne;
Dependencias Federales
Dystrykt Federalny;
Distrito Federal
Falcón

Guárico
Lara
Mérida
Miranda
Monagas

Nueva Esparta
Portuguesa
Sucre
Táchira
Trujillo

Vargas
Yaracuy
Zulia

Krainy i regiony

Amazonia; Amazonas
Gujana; Guayana

La Gran Sabana
Los Llanos

Miejscowości

Acarigua
Barcelona
Barinas
Barquisimeto
Baruta
Cabimas
Cagua
Calabozo
Caracas
Carora
Carúpano
Catia La Mar
Ciudad Bolívar
Ciudad Guayana
Coro
Cúa
Cumaná

El Limón
El Tigre
Guacara
Guanare
Guarenas
Guatire
La Asunción
La Guaira
La Victoria
Los Teques
Maracaibo
Maracay
Mariara
Maturín
Mérida
Ocumare del Tuy
Petare

Puerto Ayacucho
Puerto Cabello
Puerto la Cruz
Punto Fijo
San Carlos
San Cristóbal
San Felipe
San Fernando
San Juan de los Morros
Santa Teresa
Trujillo
Tucupita
Turmero
Valencia
Valera

Oceany i morza

Morze Karaibskie; Mar Caribe

Ocean Atlantycki; Atlantyck;
Océano Atlántico

Zatoki

Cariaco; Golfo de Cariaco
Coro; Golfete de Coro

Paria; Golfo de Paria
Triste; Golfo Triste

Zatoka Wenezuelska; Golfo
de Venezuela

Cieśniny

Cieśnina Smoków; Boca de Dragón

Cieśnina Żmij; Boca
de la Serpiente

Jeziora i zbiorniki sztuczne

Guárico; Embalse de Guárico
Guri; Embalse de Guri

Maracaibo; Lago de Maracaibo
Valencia; Lago de Valencia

Rzeki

Apure; Río Apure
Arauca; Río Arauca
Araguaimujo; Caño Araguaimujo
Capanaparo; Río Capanaparo
Caroní; Río Caroní
Casiquiare; Río Casiquiare
Catatumbo; Río Catatumbo
Caura; Río Caura

Cinaruco; Río Cinaruco
Cuchivero; Río Cuchivero
Cunaviche; Río Cunaviche
Guanare; Río Guanare
Guárico; Río Guárico
Macareo; Caño Macareo
Manamo; Caño Manamo
Meta; Río Meta

Naiguatá; Río Naiguatá
Orinoko; Río Orinoco
Palmar; Río Palmar
Portuguesa; Río Portuguesa
Santa Ana; Río Santa Ana
Tocuyo; Río Tocuyo
Unare; Río Unare
Ventuari; Río Ventuari

Wyspy i archipelagi

Antyle; Antillas
Blanquilla; Isla Blanquilla
Coche; Isla Coche
La Orchila; Isla La Orchila

Los Frailes; Islas Los Frailes
Los Roques; Islas Los Roques
Los Testigos; Islas Los Testigos
Male Antyle; Antillas Menores

Margarita; Isla de Margarita
Tortuga; Isla La Tortuga
Wyspy Ptasie; Islas de Aves

Półwyspy

Araya; Península de Araya
Guajira; Península de la Guajira

Paraguaná; Península de Paraguaná
Paria; Península de Paria

Przylądki

Araya; Punta de Araya
Cardón; Punta Cardón

Codera; Cabo Codera
Piedras; Punta Piedras

San Román; Cabo San Román

Niziny

Nizina Orinoko; Llanos; Los
Llanos

Wyżyny i płaskowyże

Wyżyna Gujańska; Macizo
Guayanés

Góry

Andy; Los Andes; Cordillera
de los Andes

Cordillera de Mérida

Góry Karaibskie; Cordillera
del Caribe

Kordyliera Nadbrzeżna; Cordillera de la Costa

Kordyliera Wschodnia; Cordillera Oriental
Serranía de Perijá

Sierra Pacaraima
Sierra Parima
Sierra de la Neblina

Szczyty

Auyán Tepuí
Bolívar; Pico Bolívar
Bonpland; Pico Bonpland
El Ávila; Cerro El Ávila

Humboldt; Pico Humboldt
La Concha; Pico La Concha
Naiguatá; Pico Naiguatá
Neblina; Cerro de la Neblina

Roraima; Monte Roraima
Tetari; Pico Tetari

Wodospady

Churún-Merú; Salto Angel

Obszary chronione

Parque Nacional Canaima
Parque Nacional Henri Pittier
Parque Nacional Los Roques
Parque Nacional Mochima

Parque Nacional Morrocoy
Parque Nacional Serranía de la Neblina

Reserva de Biosfera Alto Orinoco-Casiquiare



WYSPY DZIEWICZE STANÓW ZJEDNOCZONYCH (St. Zj.) (the) Virgin Islands

Język urzędowy: angielski

Miejscowości

Charlotte Amalie

Oceany i morza

Morze Karaibskie; Caribbean Sea

Ocean Atlantycki; *Atlantyk*;
Atlantic Ocean

Wyspy i archipelagi

Antyle; Antilles

Male Antyle; Lesser Antilles

Saint Croix

Saint John

Saint Thomas

Wyspy Dziewicze; Virgin Islands

Cieśniny

Cieśnina Dziewicza; Virgin
Passage

Część 2

AUSTRALIA I OCEANIA

Krainy i regiony

Australia
Melanezja

Mikronezja
Oceania

Polinezja

Oceany

Ocean Indyjski

Ocean Spokojny; Pacyfik



AUSTRALIA

Australia

Język urzędowy: angielski

Jednostki administracyjne

Australia Południowa; South
Australia
Australia Zachodnia; Western
Australia

Australijskie Terytorium Stołeczne;
Australian Capital Territory
Jervis Bay Territory
Nowa Południowa Walia; New
South Wales

Queensland
Tasmania
Terytorium Północne; Northern
Territory
Wiktoria; Victoria

Krainy i regiony

Darling Downs
Gippsland

New England
Riverina

Swanland
Ziemia Tasmana; Tasman Land

Miejscowości

Adelaide	Derby	Orange
Albany	Devonport	Perth
Alice Springs	Echuca	Polish Hill River
Ballarat	Esperance	Port Arthur
Bendigo	Fremantle	Port Augusta
Brisbane	Geelong	Port Hedland
Broken Hill	Geraldton	Port Pirie
Broome	Hobart	Queanbeyan
Cairns	Kalgoorlie-Boulder	Queenstown
Canberra	Katherine	Rockhampton
Ceduna	Kosciuszko	Strzelecki
Cooper Pedy	Launceston	Sydney
Cooktown	Mackay	Tennant Creek
Coolgardie	Melbourne	Toowoomba
Cowra	Mildura	Townsville
Cracow	Mount Isa	Wagga Wagga
Darwin	Newcastle	Wollongong

Oceany i morza

<i>Arafura</i> ; Arafura Sea	<i>Ocean Indyjski</i> ; Indian Ocean	<i>Timor</i> ; Timor Sea
<i>Morze Koralowce</i> ; Coral Sea	<i>Ocean Spokojny</i> ; <i>Pacyfik</i> ; Pacific Ocean	
<i>Morze Tasmana</i> ; Tasman Sea		

Zatoki

Admiralty Gulf	<i>Wielka Zatoka Australijska</i> ; Great Australian Bight	<i>Zatoka Księżniczki Charlotty</i> ; Princess Charlotte Bay
Arnhem Bay	<i>Zatoka Botaniczna</i> ; Botany Bay	<i>Zatoka Przyrodnika</i> ; Naturaliste Channel
Collier Bay	<i>Zatoka Geografa</i> ; Geographe Bay	
Encounter Bay	<i>Zatoka Józefa Bonapartego</i> ; Joseph Bonaparte Gulf	<i>Zatoka Rekina</i> ; Shark Bay
Exmouth Gulf	<i>Zatoka Króla Jerzego</i> ; King George Sound	<i>Zatoka Spencera</i> ; Spencer Gulf
Hervey Bay	<i>Zatoka Króla Jerzego</i> ; King George Sound	<i>Zatoka Świętego Wincentego</i> ; Gulf Saint Vincent
Jervis Bay		<i>Zatoka Van Diemena</i> ; Van Diemen Gulf
<i>Karpentaria</i> ; Gulf of Carpentaria		
Limmen Bight		
Port Phillip Bay		

Cieśniny

Broad Sound	<i>Cieśnina Geografa</i> ; Geographe Channel	<i>Cieśnina Torresa</i> ; Torres Strait
<i>Cieśnina Banksa</i> ; Banks Strait		Clarence Strait
<i>Cieśnina Bassa</i> ; Bass Strait	<i>Cieśnina Koziorożca</i> ; Capricorn Channel	Denham Sound
		Dundas Strait

Endeavour Strait

Investigator Strait

Port Jackson

Jeziora i zbiorniki sztuczne

Alexandrina; Lake Alexandrina
Amadeus; Lake Amadeus
Argyle; Lake Argyle
Austin; Lake Austin
Barlee; Lake Barlee
Carey; Lake Carey
Carnegie; Lake Carnegie
Cowan; Lake Cowan
Dalrymple; Dalrymple Lake
Disappointment; Lake
Disappointment
Everard; Lake Everard
Eyre North; Lake Eyre North

Eyre South; Lake Eyre South
Eyre; Lake Eyre
Frome; Lake Frome
Gairdner; Lake Gairdner
Gruszka; Lake Gruszka
Jubilee; Jubilee Lake
Macfarlane; Lake Macfarlane
Mackay; Lake Mackay
Minigwal; Lake Minigwal
Mongers; Lake Mongers
Moore; Lake Moore
Peera Peera Poolanna; Peera Peera
Poolanna Lake

Percival Lakes
Plumridge Lakes
Raeside; Lake Raeside
The Johnston Lakes
Torrens; Lake Torrens
Victoria; Lake Victoria
Wilkinson Lakes
Yamma Yamma; Lake Yamma
Yamma
Yeo; Yeo Lake
Yindarlgooda; Lake Yindarlgooda

Rzeki

Ashburton; Ashburton River
Burdekin; Burdekin River
Cooper Creek
Cracow Creek
Daly; Daly River
Darling; Darling River
Diamantina; Diamantina River
Eyre Creek
Finke; Finke River
Fitzroy; Fitzroy River
Flinders; Flinders River

Fortescue; Fortescue River
Gascoyne; Gascoyne River
Georgina; Georgina River
Kosciuszko Creek
Lachlan; Lachlan River
Leichhardt; Leichhardt River
Macquarie; Macquarie River
Mitchell; Mitchell River
Murchison; Murchison River
Murray; Murray River

Murrumbidgee; Murrumbidgee
River
Oakover; Oakover River
Ord; Ord River
Roper; Roper River
Rzeka Łabędzia; Swan River
Rzeka Śnieżna; Snowy River
Strzelecki Creek
Thomson; Thomson River
Todd; Todd River
Victoria; Victoria River

Wyspy i archipelagi

Archipelag Dampiera; Dampier
Archipelago
Archipelago of the Recherche
Bathurst; Bathurst Island
Bentinck; Bentick Island
Bonaparte Archipelago
Bunker Group
Cape Barren; Cape Barren Island
Curtis; Curtis Island
Dirk Hartog; Dirk Hartog Island
Groote Eylandt

Furieux Group
Hichinbrook; Hichinbrook Island
Houtman Abrolhos
King; King Island
Lord Howe; Lord Howe Island
Lord Howe Island Group
Macquarie; Macquarie Island
Magnetic; Magnetic Island
Marchinbar; Marchinbar Island
Mornington; Mornington Island

North Stradbroke; North
Stradbroke Island
Northumberland Islands
Rottnest; Rottnest Island
Sir Edward Pellew Group
South Stradbroke; South
Stradbroke Island
Swain Reefs
Tasmania
Thursday; Thursday Island
Wellesley Islands

Wessel Islands
Whitsunday; Whitsunday Island
Whitsunday Group
Wielka Rafa Koralowa; Great
Barrier Reef

Wielka Wyspa Piaszczysta; Fraser
Island; [Great Sandy Island]
Wyspa Barrowa; Barrow Island
Wyspa Flindersa; Flinders Island
Wyspa Kangura; Kangaroo Island

Wyspa Księcia Walii; Prince
of Wales Island
Wyspa Melville'a; Melville Island

Półwyspy

Cobourg; Cobourg Peninsula
Gove; Gove Peninsula
Jork; Cape York Peninsula

Peron; Peron Peninsula
Półwysep Eyrego; Eyre Peninsula
Tasman; Tasman Peninsula

Yorke; Yorke Peninsula
Ziemia Arnhema; Arnhem Land
Ziemia Dampiera; Dampier Land

Przylądki

Bougainville; Cape Bougainville
Eddystone; Eddystone Point
Grim; Cape Grim
Howe; Cape Howe
Inscription; Cape Inscription
Jork; Cape York
Leeuwin; Cape Leeuwin
Leveque; Cape Leveque
Naturaliste; Cape Naturaliste
Otway; Cape Otway
Przylądek Arnhema; Cape Arnhem

Przylądek Byrona; Cape Byron
Przylądek Melville'a; Cape
Melville
Przylądek Piaszczysty; Sandy Cape
Przylądek Południowo-Wschodni;
South East Cape
Przylądek Południowo-Wschodni;
South East Point
Przylądek Południowo-Zachodni;
South West Cape

Przylądek Północno-Zachodni;
North West Cape
Przylądek Spencera; Cape Spencer
Przylądek Talbota; Cape Talbot
Przylądek Van Diemena; Cape
Van Diemen
Przylądek Wessela; Cape Wessel
Smoky; Smoky Cape
Steep; Steep Point
West Cape How
Wilsons Promontory

Wybrzeża

Eighty Mile Beach

Gold Coast

The Ninety Mile Beach

Niziny

Nullarbor; Nullarbor Plain

Doliny i kotliny

Polish Valley

Wyżyny i płaskowyże

Barkly; Barkly Tableland

Kimberley; Kimberley Plateau

Góry

Alpy Australijskie; Australian Alps
Darling; Darling Range
Góry Błękitne; Blue Mountains
Góry Flindersa; Flinders Ranges

Góry Króla Leopolda; King
Leopold Ranges
Góry Macdonnella; Macdonnell
Ranges

Góry Strzeleckiego; Strzelecki
Ranges
Góry Śnieżne; Snowy Mountains
Grey; Grey Range

Hamersley; Hamersley Range
Leichhardt; Leichhardt Range
Liverpool; Liverpool Range

Musgrave; Musgrave Range
New England; New England Range

Wielkie Góry Wododziałowe; Great
Dividing Range

Szczyty

Augustus; Mount Augustus
Bartle Frere; Mount Bartle Frere
Bird Rock
Brassey; Mount Brassey
Góra Kościuszki; Mount
Kościuszko
Góra Strzeleckiego; Mount
Strzelecki
Góra Strzeleckiego; Mount
Strzelecki

Kata Tjuta; [Mount Olga; The
Olgas; Kata Tjuta]
Kosciuszko Lookout
Kosminski Hill
Liebieg; Mount Liebieg
Mehary; Mount Mehary
Ord; Mount Ord
Ossa; Mount Ossa
Round; Round Mountain
Saint Mary; Saint Mary Peak

Spurgeton; Mount Spurgeton
Szczyty Strzeleckiego; Strzelecki
Peaks
Townsend; Mount Townsend
Uluru; [Ayers Rock; Uluru]
William; Mount William
Woodroffe; Mount Woodroff

Pustynie

Pustynia Gibsona; Gibson Desert
Pustynia Simpsona; Simpson
Desert
Pustynia Strzeleckiego; Strzelecki
Desert

Semi; Semi Desert
Sturt Stony Desert
Tanami; Tanami Desert
Tirari; Tirari Desert

Wielka Pustynia Piaszczysta; Great
Sandy Desert
Wielka Pustynia Wiktorii; Great
Victoria Desert

Baseny artezyjskie

Basen Południowo-Zachodni;
South West Basin
Basen Północno-Zachodni; North
West Basin

Basen Pustynny; Desert Artesian
Basin
Carpentaria Basin
Eucla Basin

Eyre Basin
Murray River Basin
Wielki Basen Artezyjski; Great
Artesian Basin

Obszary chronione

Alpine National Park
Bookmark Biosphere Reserve
Carnarvon National Park
Cradle Mountain – Lake Saint
Clair National Park
Croajingolong National Park
Diamantina Gate National Park
Drysdale River National Park
Fitzgerald River National Park
Franklin-Gordon Wild Rivers
National Park

Grampians (Gariwerd) National
Park
Great Sandy National Park
Gregory National Park
Hattah-Kulkyne National Park
Jardine River National Park
Kakadu National Park
Karijini National Park
Lake Eyre National Park
Lake Gairdner National Park
Lake Torrens National Park
Lakefield National Park

Lawn Hill National Park
Macquarie Island Biosphere
Reserve
Mornington Peninsula National
Park
Morski Park Wielkiej Rafy
Koralowej; Great Barrier Reef
Marine Park
Mungo National Park
Naracoorte Caves Conservation
Park
Nullarbor National Park

Oxley Wild Rivers National Park
Park Narodowy Gór Błękitnych;
Blue Mountains National Park
Park Narodowy Kościuszki;
Kosciuszko National Park
Park Narodowy Pustyni Simpsona;
Simpson Desert National Park
Park Narodowy Strzeleckiego;
Strzelecki National Park
Prince Regent Nature Reserve

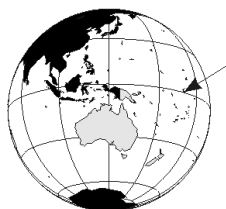
Rudall River National Park
Shark Bay Marine Park
Southwest National Park
Strzelecki Regional Reserve
Staaten River National Park
Tidbinbilla Nature Reserve
Uluru-Kata Tjuta National Park;
[Uluru-Kata Tjuta National
Park]
Unnamed Conservation Reserve

West Macdonnell National Park
Wilsons Promontory National Park
Witjira National Park
Wollemi National Park
Wyperfield National Park
Yanga-Nyawu National Park
Yathong National Park

Arnhem Land Aboriginal Land
Trust [*terytorium plemienne
Aborygenów*]
Central Australia Aboriginal
Reserve
Central Desert Aboriginal Land
Trust

Daly River/Port Keats Aboriginal
Land Trust
Haasts Bluff Aboriginal Land Trust
Karlantijpa North Aboriginal Land
Trust
Lake Mackay Aboriginal Land
Trust

Maralinga Tjarutja Aboriginal
Land
Petermann Aboriginal Land Trust
Pitjantjatjara Aboriginal Land
Strzelecki Highway
Strzelecki Track
Tiwi Aboriginal Land Trust



BAKER (St. Zj.)

Baker Island

Język urzędowy: angielski

Oceany i morza

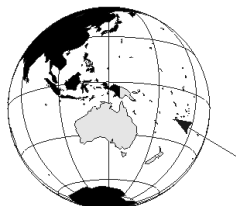
Ocean Spokojny; Pacyfik; Pacific
Ocean

Wyspy

Baker; Baker Island

Obszary chronione

Baker Island National Wildlife
Refuge



FIDŹI

Fiji /ang./; **Viti** /fidzi/; trl. **Fiji**, trb. **Fidzi** /hindi/

Języki urzędowe: angielski, fidzi, hindi

Jednostki administracyjne

Central; Central Division
Eastern; Eastern Division

Northern; Northern Division
Rotuma; Rotuma Island

Western; Western Division

Miejscowości

Ba
Korovou
Lambasa
Lautoka
Levuka
Nandi

Nausori
Rakiraki
Savusavu
Singatoka
Somosomo

Suva /ang. i fidzi/; trl. Suva,
trb. Suwa /hindi/
Tavua
Vatukoula
Vunisea

Oceany i morza

Fidzi; Fiji Sea
Koro; Koro Sea

Ocean Spokojny; *Pacyfik*; Pacific
Ocean

Zatoki

Bligh Water
Natewa; Natewa Bay

Savusavu; Savusavu Bay
Wainunu; Wainunu Bay

Cieśniny

Kandavu; Kandavu Passage
Lakemba; Lakemba Passage

Nanuku; Nanuku Passage
Somosomo; Somosomo Strait

Vatu-i-Ra; Vatu-i-Ra Channel

Rzeki

Mba, Mba River; [Ba; Ba River]	Ndreketi, Ndreketi River; [Dreketi; Dreketi River]	Singatoka, Singatoka River; [Sigatoka; Sigatoka River]
Navua; Navua River	Rewa; Rewa River	

Wyspy i archipelagi

<i>Fidzi</i> ; Fiji Islands /ang./; Viti /fidzi/	Naviti; Naviti Island	Vanua Levu
Great Sea Reef	Ngau; Ngau Island; [Gau; Gau Island]	Vanua Mbalavu; Vanua Mbalavu Island; [Vanua Balavu; Vanua Balavu Island]
Kandavu; Kandavu Island; [Kadavu; Kadavu Island]	Ovalau; Ovalau Island	Vatulele; Vatulele Island
Lakemba; Lakemba Island; [Lakeba; Lakeba Island]	Rotuma; Rotuma Island	Viti Levu
Lau; Lau Group; [Eastern Group]	Taveuni; Taveuni Island	Yasawa; Yasawa Group
Moala; Moala Island	Thithia; Thithia Island; [Cicia; Cicia Island]	

Przylądki

Washington; Cape Washington	Undu; Undu Point	Uverite; Uverite Point
-----------------------------	------------------	------------------------

Wyżyny i płaskowyże

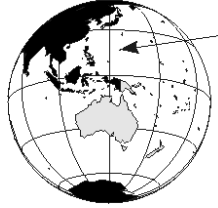
Nandrau; Nandrau Plateau	Rairaimatuku; Rairaimatuku Plateau
--------------------------	------------------------------------

Szczyty

Monavatu; Mount Monavatu	Tomanivi; Mount Tomanivi; [Mount Victoria]
--------------------------	--

Obszary chronione

Koroyanitu National Park



GUAM (St. Zj.)

Guam /ang./; **Guahan** /chamorro/

Języki urzędowe: angielski, chamorro, japoński

Miejscowości

Agat /ang./; Hågat /chamorro/

Dadedo /ang./; Dadedu /chamorro/

Hagåtña /ang. i chamorro/; [Agana

/ang./]

Inarajan /ang./; Inalåhan

/chamorro/

Yigo /ang./; Yigu /chamorro/

Oceany i morza

Morze Filipińskie; Philippine Sea

Ocean Spokojny; *Pacyfik*; Pacific

Ocean

Wyspy i archipelagi

Cabras Island

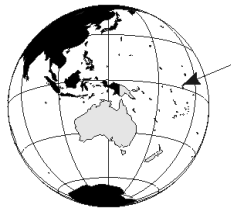
Cocos Island /ang./; Dãno'

/chamorro/

Guam /ang./; Guahan; Islan

Guahan /chamorro/

Mariany; Mariana Islands



HOWLAND (St. Zj.)

Howland Island

Języki urzędowy: angielski

Oceany i morza

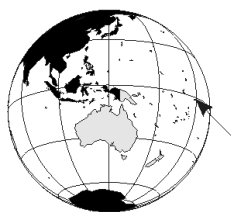
*Ocean Spokojny; Pacyfik; Pacific
Ocean*

Wyspy i archipelagi

Howland; Howland Island

Obszary chronione

Howland Island National Wildlife
Refuge



JARVIS (St. Zj.)

Jarvis Island

Język urzędowy: angielski

Oceany i morza

*Ocean Spokojny; Pacyfik; Pacific
Ocean*

Wyspy i archipelagi

Jarvis; Jarvis Island

Obszary chronione

Jarvis National Wildlife Refuge



JOHNSTON (St. Zj.)

Johnston Atoll

Język urzędowy: angielski

Oceany i morza

Ocean Spokojny; Pacyfik; Pacific
Ocean

Wyspy i archipelagi

Akau; Akau Island
Hikina; Hikina Island

Johnston; Johston Atoll
Johnston; Johnston Island

Sand; Sand Island



KINGMAN (St. Zj.)

Kingman Reef

Język urzędowy: angielski

Oceany i morza

Ocean Spokojny; Pacyfik; Pacific
Ocean

Wyspy i archipelagi

Kingman; Kingman Reef

Line; Line Islands

Obszary chronione

Kingman Reef National Wildlife
Refuge



KIRIBATI

Kiribati

Języki urzędowe: angielski, kiribati

Jednostki administracyjne

Gilbert Islands; Gilbert Islands
District

Line Islands; Line Islands District

Miejscowości

Bairiki
Binoinano
Ijaki; [Aiaki]
Koinawa

Kuma
London
Main Camp
Nikutoru; [Nutoru]

Paris
Poland

Oceany i morza

Ocean Spokojny; Pacyfik; Pacific
Ocean

Zatoki

Saint Stanislaus Bay

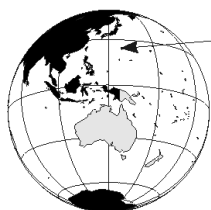
Wyspy i archipelagi

Abaiang; Abaiang Atoll
Abemama; Abemama Atoll
Banaba; [Ocean Island]
Birnie; Birnie Atoll; Birnie Island

Butaritari; Butaritari Atoll
Caroline; Caroline Atoll; Caroline
Island; [Millennium Island]

Enderbury; Enderbury Atol;
Enderbury Island
Feniks; Phoenix Islands
Flint; Flint Island

Kanton; [Kanton Island; Canton Island]	Nikunau; [Nikunau Atoll]	Tabuaeran; [Tabuaeran Island; Fanning Island]
Line, Line Islands	Nonouti; Nonouti Atoll	Tarawa; Tarawa Atoll
Maiana; Maiana Atoll	Onotoa; Onotoa Atoll	Teraina; [Teraina Island; Washington Island]
Malden; Malden Island	Orona; [Orona Island; Hull Island]	Vostok; Vostok Island
Manra; [Manra Island; Sydney; Sydney Island]	Rawaki; [Rawaki Island; Phoenix; Phoenix Island]	<i>Wyspa Bożego Narodzenia</i> ;
McKean; McKean Island; McKean Atoll	Southern Gilbert Islands; [Kingsmill Group]	Kiritimati; [Kiritimati Island; Christmas Island]
Nikumaroro; [Nikumaroro Island; Gardner Island]	Starbuck; Starbuck Island	<i>Wyspy Gilberta</i> ; Gilbert Islands
	Tabiteuea; Tabiteuea Atoll	



MARIANY PÓLNOCNE (St. Zj.)
(the) Northern Mariana Islands /ang./

Języki urzędowe: angielski, chamorro, karoliński

Jednostki administracyjne

Northern Islands; Municipality of Northern Islands	Rota; Municipality of Rota Saipan; Municipality of Saipan	Tinian; Municipality of Tinian
--	--	--------------------------------

Miejscowości

Capitol Hill Chalan Kanoa	Garapan San Jose; [Tinian]	Shomushon Songsong; [Rota]
------------------------------	-------------------------------	-------------------------------

Oceany i morza

<i>Morze Filipińskie</i> ; Philippine Sea	<i>Ocean Spokojny</i> ; <i>Pacyfik</i> ; Pacific Ocean
---	--

Wyspy i archipelagi

Agrihan Alamagan; Alamagan Island Anatahan; Anatahan Island	Asuncion; Asuncion Island Farallon de Medinilla	Farallon de Pajaros; [Uracas Island] Guguan; Guguan Island
---	--	---

Mariany; Mariana Islands
Maug; Maug Islands
Pagan; Pagan Island

Rota
Saipan; Saipan Island
Sarigan; Sarigan Island

Tinian; Tinian Island



**MIDWAY (St. Zj.)
(the) Midway Islands**

Język urzędowy: angielski

Oceany i morza

Ocean Spokojny; Pacyfik; Pacific
Ocean

Zatoki

Welles Harbor

Cieśniny

Seward Roads

Wyspy i archipelagi

Eastern Island

Hawaje; Hawai`ian Islands;
[Hawaiian Islands; Hawaii]

Midway; Midway Islands
Sand Island



MIKRONEZJA

Micronesia

Język urzędowy: angielski

Jednostki administracyjne

Chuuk; State of Chuuk
Kosrae; State of Kosrae

Pohnpei; State of Pohnpei
Yap; State of Yap

Miejscowości

Colonia
Kolonia

Lele
Mwan; [Weno; Moen]

Palikir
Tofol

Oceany i morza

Morze Filipińskie; Philippine Sea

Ocean Spokojny; *Pacyfik*; Pacific
Ocean

Wyspy i archipelagi

Chuuk; Chuuk Islands
Eauripik; Eauripik Atoll
Elato; Elato Atoll
Faichuk; [Shichiyo Islands]
Hall Islands
Kapingamarangi; Kapingamarangi
Atoll
Karoliny; Caroline Islands
Kosrae; Kosrae Island
Lamotrek; Lamotrek Atoll
Losap; Losap Atoll

Mokil; Mokil Atoll
Mortlock Islands; [Nomoi Islands]
Murilo; Murilo Atoll
Namonuito; Namonuito Islands;
Namonuito Atoll
Ngatik; Ngatik Atoll
Ngulu; Ngulu Islands; Ngulu Atoll
Nomoneas; [Nomoneas Islands;
Shiki Islands]
Nomwin; Nomwin Atoll
Oroluk; Oroluk Atoll

Pingelap; Pingelap Atoll
Pohnpei
Pulap; Pulap Atoll
Puluwat; Puluwat Atoll
Satawan; Satawan Atoll; [Satowan;
Satowan Atoll]
Ulithi; Ulithi Atoll
Woleai; Woleai Atoll
Yap; Yap Islands



NAURU

Nauru /ang./; **Naoero** /nauru/

Języki urzędowe: angielski, nauru

Miejscowości

Aiwo; Aiwo District

Anabar; Anabar District

Anetan; Anetan District

Anibare; Anibare District

Baiti; Baiti District

Boe; Boe District

Buada; Buada District

Denigomodu; Denigomodu District

Ewa; Ewa District

Ijuw; Ijuw District

Meneng; Meneng District

Nibok; Nibok District

Uaboe; Uaboe District

Yaren; Yaren District

Uwaga: na Nauru nie ma miast, kraj podzielony jest na dystrykty

Oceany i morza

Ocean Spokojny; Pacyfik; Pacific

Ocean

Zatoki

Anibare; Anibare Bay

Jezióra i zbiorniki sztuczne

Buada; Buada Lagoon

Wyspy i archipelagi

Nauru; Nauru Island /ang./; Naoero

/nauru/



NIUE (nowozel.)

Niue /ang./

Języki urzędowe: angielski, niueński

Miejscowości

Alofi

Liku

Mutalau

Tuapa

Oceany i morza

Ocean Spokojny; Pacyfik; Pacific

Ocean

Wyspy i archipelagi

Niue; [Niue Island]



NORFOLK (austral.)

Norfolk Island

Język urzędowy: angielski

Miejscowości

Kingston

Oceany i morza

Fidżi; Fiji Sea

Morze Tasmana; Tasman Sea

Wyspy i archipelagi

Norfolk; Norfolk Island

Phillip Island

Szczyty

Mount Bates

Obszary chronione

Norfolk Island National Park



NOWA KALEDONIA (fr.)

(la) Nouvelle-Calédonie

Język urzędowy: francuski

Miejscowości

Bourail

Koné

Poindimé

Canala

Koumac

Ponérihouen

Dumbéa

La Foa

Pouébo

Fayaoué

Le Mont-Dore

Tadin

Hienghène

Numea; Nouméa

Thio

Houailou

Païta

We

Oceany i morza

Fidżi; Mer de Fidji

Morze Koralowe; Mer de Corail

Zatoki

Saint-Vincent; Baie de Saint-Vincent

Cieśniny

Havannah; Canal de la Havannah Grand Passage Sarcelle; Passe de la Sarcelle

Jeziora i zbiorniki sztuczne

Yaté; Lac de Yaté

Rzeki

Diahot Tontouta

Wyspy i archipelagi

Art; Île Art	Île des Pins; Kuniyé; Kounié	Ouen; Île Ouen
Baaba; Île Baaba	Lifou	Ouvéa
Balabio; Île Balabio	Maré	Récif de Cook
Belep; Îles Belep	<i>Nowa Kaledonia</i> ; Nouvelle-	Récifs d'Entrecasteaux
Chesterfield; Îles Chesterfield	-Calédonie	<i>Wyspy Lojalności</i> ; Îles Loyauté

Przylądki

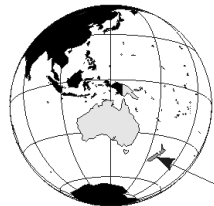
Boyer; Cap Boyer Rossel; Cap Rossel
Ndoua; Cap Ndoua Hahârian; Pointe Hahârian

Góry

Massif du Humboldt Panié; Massif du Panié

Szczyty

Humboldt Me Maoya Mont Colnett



NOWA ZELANDIA

New Zealand /ang./; **Aotearoa** /maoryski/

Języki urzędowe: angielski, maoryski

Krainy i regiony

Fiordland
King Country

Otago
Wyżyna Wulkaniczna

Miejscowości

Auckland /ang., maoryski/
[Tamaki-Makaurau /maoryski/]
Christchurch /ang., maoryski/
[Otantahi /maoryski/]
Dunedin /ang., maoryski/; [Otepoti
/maoryski/]
Gore
Greymouth
Hamilton /ang., maoryski/
[Kirikiriroa /maoryski/]

Hastings
Invercargill /ang., maoryski/
[Murihiku /maoryski/]
Lower Hutt
Mount Maunganui
Napier /ang., maoryski/; [Ahuriri
/maoryski/]
Nelson /ang., maoryski/; [Whakatu
/maoryski/]

New Plymouth /ang., maoryski/
[Ngamotu /maoryski/]
Palmerston North /ang., maoryski/
[Te Papaioea /maoryski/]
Rotorua
Taupo
Tauranga
Wellington /ang., maoryski/; [Te
Whanganui-a-Tara /maoryski/]
Whangarei

Oceany i morza

Fidzi; Fiji Sea

Morze Tasmana; Tasman Sea; [Te
Moana Tapokopoko a Tawhaki
/maoryski/]

Ocean Spokojny; *Pacyfik*; Pacific
Ocean

Zatoki

Canterbury; Canterbury Bight
Dusky Sound
Firth of Thames
Great Exhibition Bay
Hauraki; Hauraki Gulf
Hawke; Hawke Bay
Kaipara; Kaipara Harbour

North Taranaki Bight
South Taranaki Bight
Te Waewae; Te Waewae Bay
Zatoka Królowej Charlotty; Queen
Charlotte Sund /ang./; Totaranui
/maoryski/
Zatoka Obfitości; Bay of Plenty

Zatoka Pallisera; Palliser Bay
Zatoka Pegaza; Pegasus Bay
Zatoka Tasmana; Tasman Bay

Cieśniny

Cieśnina Cooka; Cook Strait; [Te
Moana o Raukawa /maoryski/]

Colville; Colville Channel
Foveaux; Foveaux Strait

Jellicoe; Jellicoe Channel

Jezióra i zbiorniki sztuczne

Ellesmere; Lake Ellesmere /ang./;
Te Waihora /maoryski/
Hawea; Lake Hawea
Manapouri; Lake Manapouri

Pukaki; Lake Pukaki
Tarawera; Lake Tarawera
Taupo; Lake Taupo /ang./;
Taupomoana /maoryski/

Te Anau; Lake Te Anau
Tekapo; Lake Tekapo
Wakatipu; Lake Wakatipu
Wanaka; Lake Wanaka

Rzeki

Clutha River/Mata-Au /ang., maoryski/; [Clutha River /ang./; Mata-Au /maoryski/]	Mataura; Matura River Rangitaiki; Rangitaki River Waiau; Waiau River	Waikato; Waikato River Waitaki; Waitaki River Wanganui; Wanganui River
--	--	--

Wyspy i archipelagi

Antipodes Island	Kermadec; Kermadec Islands	<i>Wyspa D'Urville'a</i> ; D'Urville
Auckland; Auckland Island	Macauley; Macauley Island	Island /ang./; Rangitoto ke te
Auckland; Auckland Islands	Maria Theresa; Maria Theresa Reef	Tonga /maoryski/
Bounty; Bounty Islands	<i>Nowa Zelandia</i> ; New Zealand	<i>Wyspa Północna</i> ; North Island;
Campbell Island/Motu Ihupuku	/ang./; Aotearoa /maoryski/	[Te Ika a Maui /maoryski/]
/ang., maoryski/; [Campbell	Raoul; Raoul Island; [Sunday	<i>Wyspa Południowa</i> ; South Island;
Island /ang./; Motu Ihupuku	Island]	[Te Waka a Maui;
/maoryski/]	Snares Islands/Tini Heke /ang.,	Te Waipounamu /maoryski/]
Chatham; Chatham Islands	maoryski/; [Snares Islands;	<i>Wyspy Antypodów</i> ; Antipodes
Chatham; Chatham Island;	The Snares /ang./; Tini Heke	Islands
[Rekohua /maoryski/]	/maoryski/]	<i>Wyspy Trzech Króli</i> ; Three Kings
Ernest Legouvé; Ernest Legouvé	Stewart Island/Rakiura /ang.,	Islands
Reef	maoryski/; [Stewart Island	
Great Barrier Island; Aotea; Aotea	/ang./; Rakiura /maoryski/]	
Island		

Półwyspy

Auckland; Auckland Peninsula	Coromandel; Coromandel	Farewell Spit
Aupouri; Aoupouri Peninsula	Peninsula; [Moehau; Moehau	<i>Półwysep Banksa</i> ; Banks Peninsula]

Przylądki

Campbell; Cape Campbell	<i>Przylądek Północny</i> ; North Cape	South West Cape/Puhiwaero /ang.,
Egmont; Cape Egmont	/ang./; Otou /maoryski/	maoryski/; [South West Cape
Farewell; Cape Farewell	<i>Przylądek Wschodni</i> ; East Cape	/ang./; Puhiwaero /maoryski/]
Palliser; Cape Palliser /ang./;	<i>Przylądek Zachodni</i> ; West Cape	
Matakitaikiupe /maoryski/		

Niziny

Canterbury; Canterbury Plains

Góry

<i>Alpy Południowe</i> ; <i>Alpy</i>	Moana /ang., maoryski/; Southern	Coromandel Range
<i>Nowozelandzkie</i> ; Southern	Alps /ang./; Kā Tiritiri o Te	Garvie Mountains
Alps/Kā Tiritiri o Te	Moana /maoryski/]	Huiarau; Huiarau Range

Kaimanawa; Kaimanawa
Mountains

Lammerlaw; Lammerlaw Range
Raukumara; Raukumara Range

Richmond; Richmond Range
Ruahine; Ruahine Range
Seaward Kaikoura; Seaward
Kaikoura Range

Spenser; Spenser Mountains
Taranua; Taranua Range
Tasman; Tasman Mountains
Victoria; Victoria Range

Szczyty

Devil River Peak
Góra Cooka; Mount Cook/Aoraki
/ang., maoryski/; [Mount Cook
/ang./; Aoraki /maoryski/]
Góra Tasmana; Mount Tasman
Hikurangi
James Peak

Mount Aspiring/Tititea /ang.,
maoryski/; [Mount Aspiring
/ang./; Tititea /maoryski/]
Murchison; Mount Murchison
Newton Peak
Ngauruhoe; Mount Ngauruhoe
Ruapehu; Mount Ruapehu

Taranaki; Mount Taranaki; Mount
Egmont
Tarawera; Mount Tarawera
Travers; Mount Travers
Tutoko; Mount Tutoko

Lodowce

Lodowiec Foxe'a; Fox Glacier/Te
Moeka o Tuawe /ang.,
maoryski/; [Fox Glacier /ang./;
Te Moeka o Tuawe /maoryski/]

Lodowiec Franciszka Józefa; Franz
Josef Glacier/Ka Roimata o Hine
/ang., maoryski/; Franz Josef
Glacier /ang./; Ka Roimata
o Hine /maoryski/]

Lodowiec Murchisona; Murchison
Glacier
Lodowiec Tasmana; Tasman
Glacier

Obszary chronione

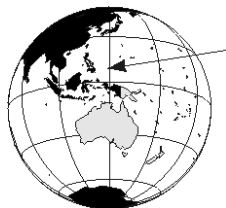
Abel Tasman National Park
Arthur's Pass National Park
Fiordland National Park
Marlborough Sounds Maritime
Park

Mount Aspiring National Park
Nelson Lakes National Park
Park Narodowy Góry Cooka;
Aoraki/Mount Cook National
Park

Tongariro National Park
Urewera National Park
Westland/Tai Poutini National
Park
Whanganui National Park

Miejsca i obiekty szczególne

Dolina Gejzerów



PALAU

Palau /ang./; **Belau** /palau/

Języki urzędowe: angielski, palau

Miejscowości

Kloulklubed

Koror /ang./; Oreor /palau/

Melekoek

Oceany i morza

Morze Filipińskie; Philippine Sea

Ocean Spokojny; *Pacyfik*; Pacific Ocean

Wyspy i archipelagi

Angaur /ang./; Ngeaur /palau/

Babelthuap /ang./; Babeldaob /palau/

Helen Island

Karoliny; Caroline Islands

Kayangle; Kayangle Islands /ang./;

Ngcheangel /palau/

Koror /ang./; Oreor /palau/

Merir

Palau; Palau Islands

Peleliu /ang./; Beliliou /palau/

Sonsorol Islands

Tobi

Szczyty

Etiruir; [Rois Mlengui]



PALMYRA (St. Zj.)

Palmyra Atoll

Język urzędowy: angielski

Oceany i morza

Ocean Spokojny; *Pacyfik*; Pacific Ocean

Wyspy i archipelagi

Cooper; Cooper Island

Eastern Island

Holei; Holei Island

Kaula; Kaula Island

Line; Line Islands

Palmyra; Palmyra Atoll

Sand Island



PAPUA-NOWA GWINEA

Papua New Guinea /ang./; **Papuanigini** /tok pisin/

Języki urzędowe: angielski, tok pisin

Jednostki administracyjne

Bougainville; Bougainville Province	Enga; Enga Province	Sandaun; Sandaun Province; West Sepik; West Sepik Province
Central; Central Province	Gulf; Gulf Province	Southern Highlands; Southern Highlands Province
Chimbu; Chimbu Province	Madang; Madang Province	West New Britain; West New Britain Province
East New Britain; East New Britain Province	Manus; Manus Province	Western; Western Province
East Sepik; East Sepik Province	Milne Bay; Milne Bay Province	Western Highlands; Western Highlands Province
Eastern Highlands; Eastern Highlands Province	Morobe; Morobe Province	
	National Capital District	
	New Ireland; New Ireland Province	
	Northern; Northern Province	

Miejscowości

Alotau	Kiunga	Mount Hagen
Arawa	Kundiawa	Popondetta
Daru	Lae	Port Moresby
Goroka	Lorengau	Rabaul
Kavieng	Madang	Vanimo
Kerema	Mendi	Wabag
Kimbe	Morehead	Wewak

Oceany i morza

<i>Morze Koralowe</i> ; Coral Sea	<i>Morze Salomona</i> ; Solomon Sea
<i>Morze Nowogwinejskie</i> ; <i>Morze Bismarcka</i> ; Bismarck Sea	<i>Ocean Spokojny</i> ; <i>Pacyfik</i> ; Pacific Ocean

Zatoki

Papua; Gulf of Papua	Huon; Huon Gulf	Kimbe; Kimbe Bay
----------------------	-----------------	------------------

Cieśniny

Cieśnina Bougainville'a;

Bougainville Strait

Cieśnina Świętego Jerzego; Saint

George's Channel

Cieśnina Torresa; Torres Strait

Dampier Strait

Goschen Strait

Vitiaz Strait

Ward Hunt Strait

Western Entrance

Ysabel Channel

Jezióra i zbiorniki sztuczne

Avu; Lake Avu

Chambri; Chambri Lake

Kutubu; Lake Kutubu

Murray; Lake Murray

Szaga; Szaga Lake

Rzeki

Fly; Fly River

Kikori; Kikori River

Purari; Purari River

Ramu; Ramu River

Sepik; Sepik River

Strickland; Strickland River

Wyspy i archipelagi

Archipelag Bismarcka; Bismarck

Archipelago; [New Britain

Archipelago]

Buka; Buka Island

D'Entrecasteaux; D'Entrecasteaux
Islands

Feni; Feni Islands

Fergusson; Fergusson Island

Goodenough; Goodenough Island

Karkar; Karkar Island

Kiriwina; Kiriwina Island;
[Trobriand Island]

Kiwai; Kiwai Island

Long Island

Luizjady; Louisiade Archipelago

Manus; Manus Island

Marshall Bennett; Marshall

Bennett Islands

Mussau; Musau Island

Muyua; Muyua Island; [Woodlark;
Woodlark Island]

Ninigo; Ninigo Atolls; [Ninigo
Group]

Normanby; Normanby Island

Nowa Brytania; New Britain;
[New Britain Island]

Nowa Gwinea; New Guinea

Nowa Irlandia; New Ireland;
[New Ireland Island]

Nowy Hanower; New Hanover

Nuguria; Nuguria Islands

Rossel; Rossel Island; [Yela]

Schouten; Schouten Islands

Tabar; Tabar Islands

Tagula; Tagula Island

Tanga; Tanga Islands

Umboi; Umboi Island

Witu; Witu Islands

Wyspa Bougainville'a;
Bougainville Island;
Bougainville

Wyspy Admiralicji; Admiralty
Islands

Wyspy Salomona; Solomon Islands

Wyspy Świętego Mateusza; Saint
Matthias Group

Wyspy Trobrianda; Trobriand
Islands; [Kiriwina Islands]

Wyspy Zielone; Green Islands

Półwyspy

Gazelle; Gazelle Peninsula

Huon; Huon Peninsula

Przylądki

Bredow; Cape Bredow

East Cape

Girgir; Cape Girgir

Hanpan; Cape Hanpan

Nelson; Cape Nelson

Moila; Moila Point; [Cape Moila]

Saint George; Cape Saint George

Wyżyny i płaskowyże

Great Papuan Plateau

Góry

Adelbert; Adelbert Range
Central; Central Range
Crown Prince; Crown Prince
Range
Finisterre; Finisterre Range

Góry Alberta; Albert Mountains;
Góry Bismarcka; Bismarck
Range
Góry Owena Stanleya; Owen
Stanley Range
Muller; Muller Range
Nakanai; Nakanai Mountains

Prince Alexander; Prince
Alexander Mountains
Saruwaged; Saruwaged Range
Schleinitz; Schleinitz Range
Torricelli; Torricelli Mountains
Whiteman; Whiteman Range

Szczyty

Balbi; Mount Balbi; [Toiupu]
Bangeta; Mount Bangeta
Bosavi; Mount Bosavi

Giluwe; Mount Giluwe
Góra Wilhelma; Mount Wilhelm
Mengam; Mount Mengam

Suckling; Mount Suckling
Ulawun; Mount Ulawun
Victoria; Mount Victoria

Obszary chronione

Baiyer River National Park
Cape Wom National Park

National Park Lake Kutubu
Ramu National Park

Varirata National Park



PITCAIRN (bryt.) (the) Pitcairn Islands

Język urzędowy: angielski

Miejscowości

Adamstown

Oceany i morza

Ocean Spokojny; Pacyfik; Pacific Ocean

Wyspy i archipelagi

Ducie; Ducie Atoll; [Ducie Island]
Henderson; Henderson Island

Oeno; Oeno Atoll; [Oeno Island]
Pitcairn; Pitcairn Island

Sandy Islands; [Sandy Islets]



POLINEZJA FRANCUSKA (fr.)

(la) Polynésie française /fr./; Porinetia Farani /tahitański/

Języki urzędowe: francuski, tahitański

Jednostki administracyjne

Clipperton
Îles Australes

Îles du Vent
Îles Marquises

Îles Sous-le-Vent
Îles Tuamotu et Gambier

Krainy i regiony

Tahiti Nui

Miejscowości

Afareaitu
Atuona
Faaa
Fare
Mahina
Mataura

Moerai
Papeete
Pirae
Punaauia
Rikitea
Taiohae

Tepukamaruia
Tevaitoa
Tiputa
Tukuhora
Vairao
Vaitape

Oceany i morza

Ocean Spokojny; Pacyfik; Océan Pacifique

Wyspy i archipelagi

Actéon; Groupe Actéon	<i>Markizy</i> ; Îles Marquises; [Archipel des Marquises]	Tetiaroa
Anaa		Tikehau
Apataki	Marokau	Tuamotu; Archipel des Tuamotu; [Îles Tuamotu]
Arutua	Maupiti	Tubuai
Bora-Bora	Mehetia	Tubuaï; Îles Tubuaï; [Îles Australes]
Clipperton	Moorea	Tureia
Fakarava	Mururoa; Moruroa	Ua Huka
Fatu Hiva	Nuku Hiva	Ua Pou
Hao	Nukutavake	<i>Wyspy Gambiera</i> ; Îles Gambier; [Archipel des Gambier]
Hiva Oa	Raiatea	<i>Wyspy Na Wietrze</i> ; Îles du Vent
Huahine	Rangiroa	<i>Wyspy Pod Wiatrem</i> ; Îles Sous-le-Vent; [Îles Sous le Vent]
Îles du Désappointement	Rapa	<i>Wyspy Towarzystwa</i> ; Îles de la Société; [Archipel de la Société]
Îles du Duc de Gloucester	Raroia	
Îles du Roi Georges	Reao	
Îles Maria	Rurutu	
Îles Palliser	Tahaa	
Makatea	Tahiti	
Makemo	Taiaro	
Mangareva	Tatakoto	

Półwyspy

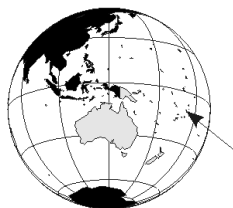
Taiarapu; Presqu'île de Taiarapu;
[Tahiti Iti]

Szczyty

Orohena; Mont Orohena
Ronui; Mont Ronui

Tekao; Mont Tekao
Temetiu; Mont Temetiu

Tohiera; Mont Tohicia
Tefatua



SAMOA

Samoa /ang./; **Sāmoa** /samoński/

Języki urzędowe: angielski, samoński

Miejscowości

Apia /ang./; Āpia /samoński/ Asaga /ang./; Āsaga; /samoński/ Falelatai /ang./; Falelā-tai /samoński/ Matavai /ang./; Matāvai / samoński/	Mulifanua /ang. i samoński/ Safotu /ang./; Sāfotu /samoński/ Safotulafai /ang./; Sāfotulāfai /samoński/ Saleimoa /ang./; Sāle'imoa /samoński/	Salelologa /ang./; Sālelologa /samoński/
---	--	---

Oceany i morza

*Ocean Spokojny; Pacyfik; Pacific
Ocean*

Cieśniny

Apolima; Apolima Strait

Wyspy i archipelagi

Manono; [Manono Island] Samoa; [Samoa Islands] /ang./; Sāmoa /samoński/	Savaii; [Savaii Island] /ang./; Savai'i /samoński/	Upolu; [Upolu Island] /ang./; 'Upolu /samoński/
---	---	--

Przylądki

Mulinuu; Cape Mulinuu; [Cape Mulinu'ū]	Paepaeoleia; Cape Paepaeoleia; [Cape Paepaeolei'a]	Tapaga; Cape Tapaga; [Cape Tāpaga]
---	---	---------------------------------------

Szczyty

Fito; Mount Fito /ang./; Mauga Fito /samoński/	Silisili; Mount Silisili /ang./; Mauga Silisili /samoński/	Toiavea; Mount Toiavea /ang./; Mauga To'i'avea /samoński/
---	---	--

Obszary chronione

'O Le Pupū Pu'e National Park



SAMOA AMERYKAŃSKIE (St. Zj.)

American Samoa

Język urzędowy: angielski

Miejscowości

Aunu'u
Fagatogo
Leone

Ofu
Pago Pago
Tau; [Ta'u]

Utulei

Oceany i morza

Ocean Spokojny; Pacyfik; Pacific
Ocean

Zatoki

Pago Pago; Pago Pago Harbor

Cieśniny

Asaga; Asaga Strait

Wyspy i archipelagi

Manu'a; Manu'a Islands
Ofu; Ofu Island
Olosega; Olosega Island

Rose Island; [Rose Atoll]
Samoa; Samoa Islands
Swains Island

Tau; Tau Island; [Ta'u]
Tutuila; Tutuila Island

Przylądki

Matatula; Cape Matatula

Papatele; Cape Papatele

Taputapu; Cape Taputapu

Szczyty

Lata; Lata Mountain

Matafao; Matafao Peak

Piunafua; Piunafua Mountain

Obszary chronione

National Park of American Samoa



TOKELAU (nowozel.)

Tokelau /ang./

Języki urzędowe: angielski, tokelauański

Miejscowości

Atafu; Atafu Village

Fakaofu

Nukunonu; Nukunonu Village

Oceany i morza

Ocean Spokojny; Pacyfik; Pacific
Ocean

Wyspy i archipelagi

Atafu

Nukunonu

Fakaofu

Tokelau; [Tokelau Islands]



TONGA

Tonga

Języki urzędowe: angielski, tonga

Miejscowości

Neiafu

Nuku'alofa

Pangai

Oceany i morza

Ocean Spokojny; Pacyfik; Pacific
Ocean

Wyspy i archipelagi

‘Ata; ‘Ata Island
‘Eua; ‘Eua Island
Funualei
Ha’apai; Ha’pai Group
Kotu; Kotu Group
Late; Late Island

Niuafo’ou
Niuaatoputapu
Nomuka; Nomuka Group
‘Otu Tolu; ‘Otu Tolu Group
Tafahi
Tofua; Tofua Island

Toku; Toku Island
Tonga; Tonga Islands
Tongatapu; Tongatapu Group
Tongatapu; Tongatapu Island
Vava’u; Vava’u Group
Vava’u; Vava’u Island



TUVALU

Tuvalu

Języki urzędowe: angielski, tuvalu

Miejscowości

Asau

Tonga

Lolua

Vaiaku

Oceany i morza

Ocean Spokojny; Pacyfik; Pacific
Ocean

Wyspy i archipelagi

Fongafale
Funafuti; Funafuti Atoll
Nanumanga

Nanumea; Nanumea Atoll
Niulakita
Niutao

Nui; Nui Atoll
Nukufetau; Nukufetau Atoll
Nukulaelae; Nukulaelae Atoll

Vaitupu

Wyspy Lagunowe; Tuvalu; [Tuvalu
Islands; Ellice Islands; Lagoon
Islands]



VANUATU

Vanuatu

Języki urzędowe: angielski, bislama, francuski

Jednostki administracyjne

Malampa; Malampa Province
/ang./; Malampa; Province
Malampa /fr./

Penama; Penama Province /ang./;
Pénama; Province Pénama /fr./

Sanma; Sanma Province /ang./;
Sanma; Province Sanma /fr./

Shefa; Shefa Province /ang./;
Shéfa; Province Shéfa /fr./

Tafea; Tafea Province /ang./;
Taféa; Province Taféa /fr./
Torba; Torba Province /ang./;
Torba; Province Torba /fr./

Miejscowości

Anelghowhat /ang. i fr./
Betarara /ang./; Bétarara /fr./
Ipao /ang. i fr./
Lenakel /ang./; Lénakel /fr./
Lonorere /ang. i fr./

Luganville /ang. i fr./
Norsup /ang. i fr./
Ontar /ang. i fr./
Port-Olry /ang. i fr./
Port-Vato /ang. i fr./

Port Vila /ang./; Port-Vila /fr./;
Vila /bislama/
Sola /ang. i fr./
Unponkor /ang. i fr./
Vilakalaka /ang. i fr./

Oceany i morza

Morze Koralowe; Coral Sea /ang./;
Mer de Corail /fr./

Ocean Spokojny; *Pacyfik*; Pacific
Ocean /ang./; Océan Pacifique
/fr./

Zatoki

Big Bay /ang./; Baie Saint Philippe
et Saint Jacques /fr./

Lambumbu; [Lambumbu Bay]
/ang./; Baie de Lamboubou /fr./

Cieśniny

Bougainville Strait /ang./; Déroit
de Bougainville /fr./

Lolvavana Passage /ang./; Passage
Patteson /fr./

Selwyn Strait /ang./; Déroit
de Selwyn /fr./

Wyspy i archipelagi

Ambrim /ang./; Ambrym; [Île
Ambrym] /fr./

Aneityum /ang./; Anatom; [Île
Anatom] /fr./

Aoba /ang./; Aoba; [Île Aoba] /fr./

Banks Islands /ang./; Îles Banks
/fr./

Efate; [Efate Island] /ang./; Éfaté;
[Île Vaté] /fr./

Epi /ang./; Épi /fr./

Eromanga; [Eromanga Island]
/ang./ Erromango; [Île
Erromango] /fr./

Espiritu Santo /ang./; Espiritu
Santo / fr./

Maewo /ang./; Maéwo; [Île
Aurora] /fr./

Malakula /ang./; Mallicolo; [Île
Mallicolo] /fr./

Nowe Hebrydy; New Hebrides
/ang./; Nouvelles-Hébrides /fr./

Pentecost; [Pentecost Island]
/ang./; Pentecôte; [Île Pentecôte]
/fr./

Santa Maria; [Santa Maria Island]
/ang./; Île Santa Maria; [Île
Gaua] /fr./

Shepherd Islands /ang./; Îles
Shepherd /fr./

Tana /ang./; Tanna; [Île Tanna] /fr./

Torres Islands /ang./; Îles Torrès
/fr./

Vanua Lava /ang./; Île Vanua Lava
/fr./

Przylądki

Lisburn; Cape Lisburn; [Mata'
Avea; Cape Mata' Avea] /ang./;

Mataabé; Cap Mataabé; [Cap
Lisburn] /fr./

Nahoi; Cape Nahoi /ang./; Cap
Cumberland; [Nahoi] /fr./

Szczyty

Marum; Mount Marum /ang./;
Maroum; Mont Maroum /fr./

Tabwemasana; Mount
Tabwemasana /ang./;

Tabwemasana; Mont
Tabwemasana /fr./



WAKE (St. Zj.)

Wake Island

Język urzędowy: angielski

Oceany i morza

Ocean Spokojny; Pacyfik; Pacific
Ocean

Wyspy i archipelagi

Peale; Peale Island
Wake; Wake Atoll

Wake; Wake Island
Wilkes; Wilkes Island



WALLIS I FUTUNA (fr.)

Wallis et Futuna

Język urzędowy: francuski

Miejscowości

Mata Utu; Matā'utu; Mata-Utu

Singavé; Leava

Oceany i morza

Ocean Spokojny; Pacyfik; Océan
Pacifique

Wyspy i archipelagi

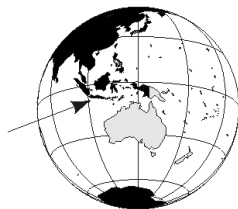
Alofi; Île Alofi
Futuna; Île Futuna

Hoorn; Îles de Hoorn
Uvea; Île Uvea

Wallis; Îles Wallis

Szczyty

Singavi; Mont Singavi; [Mont
Puke]



WYSPA BOŻEGO NARODZENIA (austral.)

Christmas Island

Język urzędowy: angielski

Miejscowości

Flying Fish Cove; [The Settlement]

Oceany i morza

Ocean Indyjski; Indian Ocean

Zatoki

Flying Fish Cove

Smithson Bight

Wyspy i archipelagi

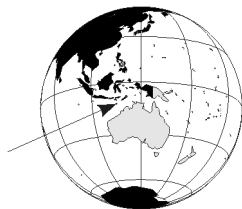
Wyspa Bożego Narodzenia;
Christmas Island

Szczyty

Murray Hill

Obszary chronione

Christmas Island National Park



WYSPY ASHMORE I CARTIERA (austral.)
(the) Ashmore and Cartier Islands

Język urzędowy: angielski

Oceany i morza

Timor; Timor Sea

Wyspy i archipelagi

Ashmore; Ashmore Reef

Cartier; Cartier Islet

Hibernia; Hibernia Reef



WYSPY COOKA (nowozel.)
(the) Cook Islands

Języki urzędowe: angielski, maoryski Wysp Cooka

Miejscowości

Arutanga

Avarua

Omoka

Oceany i morza

Ocean Spokojny; Pacyfik; Pacific
Ocean

Wyspy i archipelagi

Aitutaki; [Aitutaki Atoll]

Mangaia; [Mangaia Island]

Manuae; [Manuae Atoll]

Atiu; [Atiu Island]

Manihiki; [Manihiki Atoll]

Mauke; [Mauke Island]

Mitiaro; [Mitiaro Island]
Palmerston; [Palmerston Atoll]
Penrhyn; [Penrhyn Atoll;
Tongareva; Tongareva Island]

Poludniowe Wyspy Cooka;
Southern Cook Islands; [Lower
Cook Islands]
Północne Wyspy Cooka; Northern
Cook Islands
Pukapuka; Pukapuka Atoll

Rarotonga; [Rarotonga Island]
Wyspy Cooka; Cook Islands
Wyspy Suworowa; Suvarrow;
[Suvarrow Atoll; Suvorov
Islands]

Szczyty

Te Manga



WYSPY KOKOSOWE; WYSPY KEELINGA (austral.) (the Cocos (Keeling) Islands

Język urzędowy: angielski

Miejscowości

Home Island; [Bantam]

West Island

Oceany i morza

Ocean Indyjski; Indian Ocean

Wyspy i archipelagi

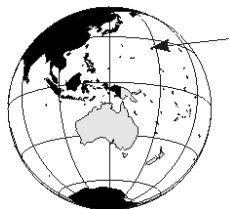
Home; Home Island
Północna Wyspa Keelinga; North
Keeling Island; [North Keeling]

Poludniowe Wyspy Keelinga;
South Keeling Islands; [South
Keeling]
South Island; [Pulo Atas]

West Island; [Pulo Panjang]
Wyspy Kokosowe; *Wyspy Keelinga*;
Cocos (Keeling) Islands

Obszary chronione

Cocos Islands National Park



WYSPY MARSHALLA

(the) Marshall Islands /ang./; Aleōñ in Majeļ /marszalski/

Języki urzędowe: angielski, marszalski

Miejscowości

Ebeye

Jabor

Majuro /ang./; Mājro /marszalski/

Oceany i morza

Ocean Spokojny; Pacyfik; Pacific Ocean

Wyspy i archipelagi

Ailinginae; Ailinginae Atoll /ang./; Aelōñinae /marszalski/	Jabwot; Jabwot Island /ang./; Jebat /marszalski/	Mili; Mili Atoll /ang./; Mile /marszalski/
Ailinglapalap; Ailinglapalap Atoll /ang./; Aelōñlaplap /marszalski/	Jaluit; Jaluit Atoll /ang./; Jālwōj /marszalski/	Namorik; Namorik Atoll /ang./; Namdik /marszalski/
Ailuk; Ailuk Atoll /ang./; Aelok /marszalski/	Jemo; Jemo Island /ang./; Jemo /marszalski/	Namu; Namu Atoll /ang./; Ñadikdik /marszalski/
Arno; Arno Atoll /ang./; Arņo /marszalski/	Kili; Kili Island /ang./; Kōle /marszalski/	Ralik Chain Ratak Chain
Aur; Aur Atoll /ang./; Aur /marszalski/	Kwajalein; Kwajalein Atoll ; Kuwałjeen /marszalski/	Rongelap; Rongelap Atoll /ang./; Roñlap /marszalski/
Bikar; Bikar Atoll /ang./; Pikaar /marszalski/	Lae; Lae Atoll /ang./; Lae /marszalski/	Rongerik; Rongerik Atoll /ang./; Roñdik /marszalski/
Bikini; Bikini Atoll /ang./; Pikinni /marszalski/	Lib; Lib Island /ang./; Ellep /marszalski/	Taka; Taka Atoll /ang./; Tōke /marszalski/
Ebon; Ebon Atoll /ang./; Epoon /marszalski/	Likiep; Likiep Atoll /ang./; Likiep /marszalski/	Taongi; Taongi Atoll /ang./; Bokak /marszalski/
Enewetak; Enewetak Atoll; [Eniwetok Atoll] /ang./; Ānewetak /marszalski/	Majuro; Majuro Atoll /ang./; Mājro /marszalski/	Ujae; Ujae Atoll /ang./; Ujaev /marszalski/
Erikub; Erikub Atoll /ang./; Ādkup /marszalski/	Maloelap; Maloelap Atoll /ang./; Maļoelap /marszalski/	Ujelang; Ujelang Atoll /ang./; Ujlañ /marszalski/
	Mejit; Mejit Island /ang./; Mājej /marszalski/	Utirik; Utirik Atoll /ang./; Utrōk /marszalski/

Wotho; Wotho Atoll /ang./; Wōtto
/marszalski/

Wotje; Wotje Atoll /ang./; Wōjjā
/marszalski/

Wyspy Marshalla; Marshall Islands
/ang./; Aleōñ in Majeļ
/marszalski/



WYSPY MORZA KORALOWEGO (austral.)
(the) Coral Sea Islands

Język urzędowy: angielski

Oceany i morza

Morze Koralowce; Coral Sea

Wyspy i archipelagi

Cato; Cato Island
Coringa; Coringa Islets
Flinders Reef

Lihou Reef; [Lihou Reef and Cays]
Marion Reef
Tregrosse Reefs; [Tregrosse Islets]

Willis; Willis Islets; [Willis Group]
Wreck Reefs



WYSPY SALOMONA
(the) Solomon Islands

Język urzędowy: angielski

Jednostki administracyjne

Central; Central Province

Choiseul; Choiseul Province

Guadalcanal; Guadalcanal Province	Malaita; Malaita Province	Western; Western Province
Isabel; Isabel Province	Rennel and Bellona; Rennell and Bellona Province	
Makira; Makira Province	Temotu; Temotu Province	

Miejscowości

Apio	Gizo	Lata
Auki; [Aoke]	Honiara	Munda
Avu Avu; [Kolotambu]	Kaokaona	Seghe
Buala	Korovou	

Oceany i morza

<i>Morze Koralowe</i> ; Coral Sea	<i>Ocean Spokojny</i> ; <i>Pacyfik</i> ; Pacific Ocean
<i>Morze Salomona</i> ; Solomon Sea	

Cieśniny

Blanche Channel	<i>Nowa Georgia</i> ; New Georgia Sound; [The Slot]	Iron Bottom Sound
<i>Cieśnina Bougainville'a</i> ; Bougainville Strait	Indispensable Strait	Manning Strait
		Western Entrance

Jeziora i zbiorniki sztuczne

Lake Te Nggano; [Lake Tungano]

Wyspy i archipelagi

Choiseul	<i>Nowa Georgia</i> ; New Georgia Islands; [New Georgia Group; New Georgia Archipelago]	Santa Cruz; Santa Cruz Islands
Florida; Florida Islands	Rendova; Rendova Island	Santa Isabel
Guadalcanal; Guadalcanal Island	Rennell; Rennell Island	Shortland; Shortland Islands
Indispensable Reefs	Russell; Russell Islands	Stewart; Stewart Islands
Kolombangara; Kolombangara Island; [Kilimbangara]	San Cristobal; [San Cristóbal Island; San Cristóbal; Makira Island]	Treasury Islands
Malaita	San Jorge; San Jorge Island	Vangunu; Vangunu Island
Maramasike; [Small Malaita]		Vanikolo; [Vanikoro]
Nendö; [Nendo Island]		Vella Lavella; Vella Lavella Island
<i>Nowa Georgia</i> ; New Georgia		<i>Wyspy Salomona</i> ; Solomon Islands

Przylądki

Alexander; Cape Alexander	Ze'le'e; Cape Zele'e; [Nialahau; Cape Nialahau; Nialaha'u Point]
Surville; Cape Surville	

Szczyty

Ire; Mount Ire; [Kolovrat; Mount
Kolovrat]

Maetambe; Mount Maetambe;
[Maitabi; Mount Maitabi]

Popomanaseu; Mount
Popomanaseu

Obszary chronione

Queen Elizabeth National Park