





Załącznik nr 2 do decyzji Regionalnego Dyrektora Ochrony Środowiska w Katowicach

Mapa określająca lokalizację przedsięwzięcia

Regionalny Dyrektor  
Ochrony Środowiska w Katowicach

Arkusz nr 2 z 2

-  trasa projektowanego gazociągu
-  teren, na którym będzie realizowane przedsięwzięcie
-  strefa kontrolowana
-  strefa kontrolowana