

Pakiet 15 Le nictwo Duszniki

Skala 1:5000

b
2.29

i
1.51

c
16.56

g
0.63

d
0.80

80322 634

f
0.66

h
1.49

Pozycja
2 nr 27

j
0.29


g
0.81

i
1.24

h
0.47

f
3.19

Obiekty punktowe


 Przepust


Wody

 Cieki


 Rowy

Obiekty liniowe

 Linie podziału powierzchniowego

 Linie energetyczne

Obiekty poligonowe

 Lasy poza zarz. PGL LP