



Wydział Test

Pytanie **1**

Punkty: 1,00

Ewidencję zbiorów i usług danych przestrzennych objętych infrastrukturą informacji przestrzennej prowadzi:

Wybierz wszystkie poprawne:

- a. Minister Cyfryzacji
- b. Minister Spraw Wewnętrznych i Administracji
- c. Główny Geodeta Kraju
- d. minister właściwy do spraw budownictwa, planowania i zagospodarowania przestrzennego oraz mieszkalnictwa

Pytanie **2**

Punkty: 1,00

Spory między wojewodą a centralnym organem administracji rządowej rozstrzyga:

Wybierz wszystkie poprawne:

- a. dyrektor generalny urzędu wojewódzkiego
- b. sąd administracyjny
- c. minister właściwy do spraw administracji publicznej
- d. Prezes Rady Ministrów

Pytanie **3**

Punkty: 1,00

Dla przewodów sieci kanalizacyjnej wyróżnia się następujące typy przewodów:

Wybierz wszystkie poprawne:

- a. przemysłowy
- b. lokalny
- c. sanitarny
- d. ogólny

Pytanie **4**

Punkty: 1,00

Pola powierzchni użytków gruntowych i konturów klasyfikacyjnych obliczone na podstawie wyników geodezyjnych pomiarów sytuacyjnych w granicach działki działki ewidencyjnej:

Wybierz wszystkie poprawne:

- a. wyrównuje się do pola powierzchni konturu klasyfikacyjnego
- b. wykazuje się z taką samą precyzją zapisu jak pole powierzchni działki ewidencyjnej
- c. wykazuje się z precyzją zapisu większą niż pole powierzchni działki ewidencyjnej
- d. wyrównuje się do pola powierzchni tej działki

Pytanie **5**

Punkty: 1,00

Kto, w celu użycia za autentyczny, podrabia lub przerabia dokument lub takiego dokumentu jako autentycznego używa:

Wybierz wszystkie poprawne:

- a. podlega karze pozbawienia wolności od 3 do 5 lat
- b. podlega karze pozbawienia wolności od 3 miesięcy do lat 5
- c. podlega karze ograniczenia wolności od 1 miesiąca do lat 2
- d. podlega grzywnie

Pytanie **6**

Punkty: 1,00

Źródłami powszechnie obowiązującego prawa są:

Wybierz wszystkie poprawne:

- a. ustawy
- b. udzielane przez organy pełnomocnictwa
- c. rozporządzenia
- d. zarządzenia

Pytanie **7**

Punkty: 1,00

Drogi krajowe stanowią własność:

Wybierz wszystkie poprawne:

- a. Skarbu Państwa
- b. ministra właściwego do spraw transportu
- c. właściwego samorządu województwa
- d. Generalnej Dyrekcji Dróg Krajowych i Autostrad

Pytanie **8**

Punkty: 1,00

Karze grzywny podlega:

Wybierz wszystkie poprawne:

- a. wykonawca prac geodezyjnych gdy wbrew przepisom art. 12 ust. 1 nie zgłosił pracy geodezyjnej
- b. wykonawca prac geodezyjnych gdy wbrew przepisom art. 12a nie przekazał materiałów powstałych w wyniku prac geodezyjnych lub kartograficznych, lub informacji o tych materiałach do państwowego zasobu geodezyjnego i kartograficznego
- c. kierownik prac gdy wbrew przepisom art. 12 ust. 1 nie zgłosił pracy geodezyjnej
- d. kierownik prac gdy wbrew przepisom art. 12a nie przekazał materiałów powstałych w wyniku prac geodezyjnych lub kartograficznych

Pytanie **9**

Punkty: 1,00

Legalnymi jednostkami miar są:

Wybierz wszystkie poprawne:

- a. jednostki nienależące do międzynarodowego Układu jednostek Miar (SI), dopuszczone do stosowania na terytorium Rzeczypospolitej Polskiej
- b. jednostki miar, przyjęte i zalecane przez Prezesa Głównego Urzędu Miar
- c. jednostki Międzynarodowego Układu Jednostek Miar (SI)
- d. jednostki miar, przyjęte i zalecane przez Parlament Unii Europejskiej

Pytanie **10**

Punkty: 1,00

Dla obszaru kraju zakłada się i prowadzi „Państwowy rejestr granic i powierzchni jednostek podziałów terytorialnych”, który zawiera między innymi dane dotyczące:

Wybierz wszystkie poprawne:

- a. granic zasadniczego trójstopniowego podziału terytorialnego państwa
- b. granic podziału kraju na potrzeby statystyki publicznej
- c. granic podziału kraju na potrzeby ewidencji gruntów i budynków
- d. granic państwa

Pytanie **11**

Punkty: 1,00

Starosta doręcza wnioskodawcy decyzję o zezwoleniu na realizację inwestycji drogowej w odniesieniu do dróg:

Wybierz wszystkie poprawne:

- a. gminnych
- b. powiatowych
- c. krajowych
- d. wojewódzkich

Pytanie **12**

Punkty: 1,00

Budowle i urządzenia ziemne oraz pojedyncze drzewa należą do:

Wybierz wszystkie poprawne:

- a. III grupy szczegółów terenowych
- b. I grupy szczegółów terenowych
- c. I lub II grupy szczegółów terenowych
- d. II grupy szczegółów terenowych

Pytanie **13**

Punkty: 1,00

Wykonanie tyczenia geodeta uprawniony potwierdza:

Wybierz wszystkie poprawne:

- a. dokonaniem odpowiedniego wpisu w dzienniku budowy

- b. poprzez złożenie odpowiedniego oświadczenia na szkicu tyczenia
- c. poprzez zamieszczenie odpowiedniej wzmianki na na mapie z geodezyjną inwentaryzacją powykonawczą
- d. organowi administracji architektoniczno-budowlanej

Pytanie **14**

Punkty: 1,00

Użytki gruntowe wykazywane w ewidencji dzielą się na następujące grupy:

Wybierz wszystkie poprawne:

- a. użytki rolne
- b. użytki ekologiczne
- c. grunty rolne
- d. nieużytki

Pytanie **15**

Punkty: 1,00

Zezwolenie zarządcy drogi, wydane w drodze decyzji administracyjnej, wymagane jest w przypadku:

Wybierz wszystkie poprawne:

- a. zajęcia pasa drogowego na cele niezwiązane z budową drogi
- b. zajęcia pasa drogowego na cele niezwiązane z remontem drogi
- c. zajęcia pasa drogowego na cele związane z przebudową drogi
- d. zajęcia pasa drogowego na cele związane z ochroną dróg

Pytanie **16**

Punkty: 1,00

Udostępnienie materiałów zasobu odbywa się na podstawie:

Wybierz wszystkie poprawne:

- a. zgłoszenia prac geodezyjnych
- b. wniosku
- c. postanowienia o udostępnieniu materiałów zasobu
- d. decyzji administracyjnej

Pytanie **17**

Punkty: 1,00

Nie pobiera się opłaty za wypisy i wyrisy z operatu ewidencyjnego sporządzone i wydawane na żądanie:

Wybierz wszystkie poprawne:

- a. sądów rozpoznających sprawy, w których stroną jest Skarb Państwa
- b. organów kontroli państwowej w związku z wykonywaniem przez te organy ich ustawowych działań
- c. rzeczoznawców majątkowych
- d. prokuratury

Pytanie **18**

Punkty: 1,00

Powiatową bazę GESUT tworzy i prowadzi się w systemie teleinformatycznym na podstawie:

Wybierz wszystkie poprawne:

- a. materiałów przyjętych do państwowego zasobu geodezyjnego i kartograficznego
- b. dokumentów, które były wynikiem narad koordynacyjnych
- c. danych i informacji pozyskanych od podmiotów władających sieciami uzbrojenia terenu
- d. danych i informacji pozyskanych z innych rejestrów publicznych

Pytanie **19**

Punkty: 1,00

Do rozpoznania spraw cywilnych, powołane są:

Wybierz wszystkie poprawne:

- a. Naczelny Sąd Administracyjny
- b. sądy powszechne, o ile sprawy te nie należą do właściwości sądów szczególnych
- c. Wojewódzki Sąd Administracyjny
- d. Sąd Najwyższy

Nadzór nad Głównym Geodetą Kraju sprawuje minister właściwy do spraw:

Wybierz wszystkie poprawne:

Pytanie **20**
Punkty: 1,00

- a. administracji publicznej
- b. budownictwa, planowania i zagospodarowania przestrzennego oraz mieszkalnictwa
- c. gospodarki przestrzennej
- d. rozwoju wsi

Pytanie **21**
Punkty: 1,00

Do zadań starosty należy :

Wybierz wszystkie poprawne:

- a. ochrona znaków geodezyjnych
- b. analiza zmian w strukturze agrarnej
- c. koordynacja usytuowania projektowanych sieci uzbrojenia terenu
- d. monitorowanie zmian w sposobie użytkowania gruntów

Pytanie **22**
Punkty: 1,00

Operat techniczny zawiera:

Wybierz wszystkie poprawne:

- a. dokumentację osnowy pomiarowej, jeżeli taka osnowa była założona
- b. zawiadomienie o zakończeniu prac geodezyjnych
- c. sprawozdanie techniczne
- d. dokument obliczenia opłaty

Pytanie **23**
Punkty: 1,00

Identyfikator zbioru danych przestrzennych ujawniony w ewidencji zbioru i usług danych przestrzennych:

Wybierz wszystkie poprawne:

- a. jest niezmienny w okresie istnienia tego zbioru danych
- b. składa się wyłącznie z przestrzenie nazw
- c. składa się wyłącznie z numeru porządkowego, pod którym został ujawniony w ewidencji
- d. składa się z przestrzenie nazw oraz numeru porządkowego, pod którym został ujawniony ten zbiór w ewidencji

Pytanie **24**
Punkty: 1,00

Które z wymienionych obiektów nie należą do kategorii obiektów topograficznych (BDOT500) "rzeźba terenu":

Wybierz wszystkie poprawne:

- a. ostroga
- b. pikieta naturalna
- c. rów melioracyjny
- d. skarpa umocniona

Pytanie **25**
Punkty: 1,00

Zawiadomienie o czynnościach podjętych w celu ustalenia przebiegu granic działek ewidencyjnych wykonawca prac geodezyjnych doręcza:

Wybierz wszystkie poprawne:

- a. właścicielom
- b. użytkownikom wieczystym
- c. sąsiadom
- d. użytkownikom gruntów państwowych

Pytanie **26**
Punkty: 1,00

Kopie materiałów zasobu udostępniane w formie dokumentów elektronicznych opatruje się klauzulą urzędową zawierającą:

Wybierz wszystkie poprawne:

- a. nazwę materiału zasobu
- b. nazwę wykonawcy prac, któremu udostępniane są kopie materiałów
- c. identyfikator ewidencyjny materiału zasobu
- d. datę wykonania kopii materiału zasobu

Pytanie **27**

Punkty: 1,00

Ustrój Rzeczypospolitej Polskiej opiera się na podziale i równowadze władzy:

Wybierz wszystkie poprawne:

- a. samorządowej
- b. ustawodawczej
- c. sędziowskiej
- d. wykonawczej

Pytanie **28**

Punkty: 1,00

Mapę porównania z terenem należy obligatoryjnie wykonać w przypadku:

Wybierz wszystkie poprawne:






- a. badania treści wpisów w księdze wieczystej
- b. zakładania osnowy pomiarowej
- c. wykonywania geodezyjnych pomiarów sytuacyjnych i wysokościowych, których celem jest sporządzenie mapy do celów projektowych
- d. wykonywania geodezyjnych pomiarów sytuacyjnych i wysokościowych, których celem jest geodezyjna inwentaryzacja budynku

Pytanie **29**

Punkty: 1,00

Który znak kartograficzny przedstawia zasuwę lub zawór:

Wybierz wszystkie poprawne:

- a.  
- b. 
- c. 
- d. 

Pytanie **30**

Punkty: 1,00

W przypadku obiektów geodezyjnej ewidencji sieci uzbrojenia terenu mających status "projektowany" prezentacja graficzna na mapie zasadniczej jest realizowana w przypadku przewodów w następujący sposób:

Wybierz wszystkie poprawne:

- a. linią przerywaną
- b. w kolorze przypisanym do rodzaju sieci
- c. linią ciągłą
- d. z dodatkiem etykiety "proj."

Pytanie **31**

Punkty: 1,00

Organ prowadzący zasób prowadzi w postaci elektronicznej w systemie teleinformatycznym:

Wybierz wszystkie poprawne:

- a. ewidencję wykonawców prac geodezyjnych
- b. ewidencję materiałów zasobu
- c. rejestr zawiadomień o zakończeniu prac geodezyjnych
- d. rejestr prac geodezyjnych

Pytanie **32**

Punkty: 1,00

Krajową bazę geodezyjnej ewidencji sieci uzbrojenia terenu (GESUT) prowadzi:

Wybierz wszystkie poprawne:

- a. Główny Geodeta Kraju
- b. wszystkie wymienione odpowiedzi są poprawne
- c. minister do spraw budownictwa i gospodarki przestrzennej i mieszkaniowej
- d. starosta

Pytanie **33**

Punkty: 1,00

Miejscowy plan zagospodarowania przestrzennego:

Wybierz wszystkie poprawne:

- a. uchwała zarząd gminy
- b. uchwała rada gminy
- c. zatwierdza decyzją wójt (burmistrz, prezydent miasta)
- d. zatwierdza decyzją marszałek województwa

Pytanie **34**

Punkty: 1,00

Do gruntów rolnych zalicza się:

Wybierz wszystkie poprawne:

- a. nieużytki
- b. grunty pod rowami
- c. grunty pod wodami powierzchniowymi stojącymi
- d. grunty utrzymywane w postaci ugoru lub odłogowane

Pytanie **35**

Punkty: 1,00

Uprawnienia podmiotu dotyczące możliwości wykorzystywania udostępnionych mu materiałów zasobu określa:

Wybierz wszystkie poprawne:

- a. ustawa Prawo geodezyjne i kartograficzne
- b. dokument o nazwie opracowanie zgłoszenia
- c. licencja wydawana przez organ udostępniający te materiały
- d. umowa cywilnoprawna

Pytanie **36**

Punkty: 1,00

Materiałom gromadzonym w państwowym zasobie geodezyjnym i kartograficznym nadawany jest identyfikator składający się z:

Wybierz wszystkie poprawne:

- a. dwóch członów oddzielonych kropkami
- b. czterech członów oddzielonych kropkami
- c. pięciu członów oddzielonych kropkami
- d. trzech członów oddzielonych kropkami

Pytanie **37**

Punkty: 1,00

Nadzór nad pracami geodezyjnymi i kartograficznymi na terenach zamkniętych jest wykonywany między innymi poprzez:

Wybierz wszystkie poprawne:

- a. ustanowienie inspektora nadzoru nad tymi pracami
- b. podejmowanie czynności mających na celu zapewnienia prawidłowego wykonywania tych prac
- c. rozliczanie tych prac
- d. rozpatrywanie sprawozdań z realizacji tych prac

Pytanie **38**

Punkty: 1,00

Wypis z rejestru gruntów zawiera:

Wybierz wszystkie poprawne:

- a. datę aktualności danych wykazanych w wypisie
- b. datę sporządzenia dokumentu
- c. numer jednostki rejestrowej gruntów
- d. oznaczenie sprawy według obowiązującego systemu kancelaryjnego

Pytanie **39**

Punkty: 1,00

Dotychczasowy atrybut określający błąd położenia punktu granicznego (BPP) staje się:

Wybierz wszystkie poprawne:

- a. pozostaje bez zmian
- b. atrybutem określającym sposób pozyskania danych o punkcie granicznym
- c. atrybutem określającym źródło danych o położeniu punktu granicznego

- d. atrybutem określającym spełnienie przez punkt wymaganych standardów dokładnościowych

Pytanie **40**

Punkty: 1,00

Kiedy geodeta może dokonać wznowienia znaków granicznych?

Wybierz wszystkie poprawne:

- a. jeżeli zostały uprzednio ustalone punkty graniczne
- b. jeżeli ustalone uprzednio znaki graniczne zostały przesunięte, uszkodzone lub zniszczone
- c. jeżeli wystąpił spór dotyczący położenia znaków granicznych na gruncie
- d. jeżeli brak jest danych w państwowym zasobie geodezyjnym i kartograficznym

Pytanie **41**

Punkty: 1,00

Państwowy system odniesień przestrzennych tworzą:

Wybierz wszystkie poprawne:

- a. układ współrzędnych płaskich prostokątnych oznaczony symbolem PL-LCC
- b. geodezyjny układ odniesienia oznaczony symbolem PL-ETRF89
- c. układ współrzędnych płaskich prostokątnych oznaczony symbolem PL-LAEA
- d. układ wysokościowy oznaczony symbolem PL-EVRF2007-NH

Pytanie **42**

Punkty: 1,00

Przy wykonywaniu geodezyjnych pomiarów sytuacyjnych pomija się punkty szczegółu terenowego, których odchylenie od linii prostej konturu tego szczegółu sytuacyjnego, ustalonej przez dwa sąsiednie pomierzone punkty:

Wybierz wszystkie poprawne:

- a. nie przekracza 1,5 m w przypadku I grupy szczegółów terenowych,
- b. nie przekracza 0,70 m w przypadku III grupy szczegółów terenowych.
- c. nie przekracza 0,30 m w przypadku II grupy szczegółów terenowych,
- d. nie przekracza 0,10 m w przypadku I grupy szczegółów terenowych,

Pytanie **43**

Punkty: 1,00

Organ administracji publicznej doręcza pisma między innymi:

Wybierz wszystkie poprawne:

- a. za pokwitowaniem przez operatora pocztowego
- b. za pomocą środków komunikacji elektronicznej
- c. za pokwitowaniem przez inne upoważnione osoby lub organy
- d. za pokwitowaniem przez swoich pracowników

Pytanie **44**

Punkty: 1,00

Rejestr prac geodezyjnych i kartograficznych zawiera dane określające:

Wybierz wszystkie poprawne:

- a. cel zgłoszonych prac geodezyjnych
- b. wysokość opłaty za udostępnione materiały zasobu
- c. daty doręczenia wykonawcy prac geodezyjnych protokołów weryfikacji
- d. identyfikator wykonawcy wskazany w zgłoszeniu prac geodezyjnych

Pytanie **45**

Punkty: 1,00

Dział II-O księgi wieczystej zawiera:

Wybierz wszystkie poprawne:

- a. oznaczenie numerów działek ewidencyjnych
- b. oznaczenie nieruchomości
- c. wpisy ograniczeń w rozporządzaniu prawem
- d. wpisy dotyczące własności i użytkowania wieczystego

Jakie rodzaje protokołów, wskazujących na rodzaj i tryb dokonywanych czynności, przewiduje ustawa Prawo geodezyjne i kartograficzne i wydane na jej podstawie akty wykonawcze:

Wybierz wszystkie poprawne:

Pytanie **46**

Punkty: 1,00

- a. protokół granic
- b. protokół wyznaczenia punktów granicznych
- c. protokół ustalenia przebiegu granic działek ewidencyjnych
- d. protokół graniczny

Pytanie **47**

Punkty: 1,00

Załatwienie sprawy w postępowaniu uproszczonym powinno nastąpić:

Wybierz wszystkie poprawne:

- a. w ciągu 14 dni od dnia wszczęcia postępowania
- b. w ciągu 21 dni od dnia wszczęcia postępowania
- c. w ciągu 7 dni od dnia wszczęcia postępowania
- d. niezwłocznie, nie później niż w terminie miesiąca od dnia wszczęcia postępowania

Pytanie **48**

Punkty: 1,00

Odmowa aktualizacji informacji zawartych w ewidencji gruntów i budynków następuje w drodze:

Wybierz wszystkie poprawne:

- a. decyzji administracyjnej
- b. postanowienia
- c. rozprawy administracyjnej
- d. zawiadomienia

Pytanie **49**

Punkty: 1,00

Pierwszy i drugi człon identyfikatora ewidencyjnego materiału przyjętego do centralnego zasobu geodezyjnego i kartograficznego to:

Wybierz wszystkie poprawne:

- a. Litera P i identyfikator TERYT
- b. Litera P i litery PL
- c. Litera C i identyfikator TERYT
- d. Litera C i litery PL

Pytanie **50**

Punkty: 1,00

Kiedy zakłada się osnowę realizacyjną:

Wybierz wszystkie poprawne:





- a. dla potrzeb wykonania prac inwestycyjnych
- b. istniejąca pozioma osnowa geodezyjna i osnowa pomiarowa podczas realizacji inwestycji może zostać zniszczona
- c. dokładność istniejącej poziomej osnowy geodezyjnej i osnowy pomiarowej jest zbyt niska do potrzeb inwestycji
- d. bezpośrednio z istniejącej poziomej osnowy geodezyjnej i osnowy pomiarowej nie można przeprowadzić badania osiadania obiektów budowlanych

Pytanie **51**

Punkty: 1,00

Który znak kartograficzny przedstawia szczegółową osnowę geodezyjną poziomą:

Wybierz wszystkie poprawne:

- a.  M34001Aa1-SP10010
- b.  M34001A-GF0010
- c.  M34001A-GB0010
- d.  M34001Aa1-SH10010

Pytanie **52**

Punkty: 1,00

Wybierz wszystkie poprawne:

- a. w terminie 14 dni od uzyskania pozytywnego protokołu weryfikacji
- b. w terminie 7 dni od uzyskania pozytywnego protokołu weryfikacji
- c. niezwłocznie
- d. w terminie 30 dni od uzyskania pozytywnego protokołu weryfikacji

Pytanie **53**

Punkty: 1,00

Wykaz zmian danych ewidencyjnych, zgodnie z rozporządzeniem w sprawie ewidencji gruntów i budynków, zawiera:

Wybierz wszystkie poprawne:

- a. oznaczenie księgi wieczystej
- b. numer uprawnień zawodowych kierownika prac geodezyjnych
- c. nazwę gminy
- d. stan dotychczasowy

Pytanie **54**

Punkty: 1,00

Pracownik organu administracji publicznej podlega wyłączeniu od udziału w postępowaniu w sprawie:

Wybierz wszystkie poprawne:

- a. osoby związanej z nim z tytułu kurateli
- b. powinowatych do drugiego stopnia
- c. w której był biegłym
- d. w której był przedstawicielem jednej ze stron

Pytanie **55**

Punkty: 1,00

Informacje zawarte w ewidencji gruntów i budynków podlegają aktualizacji z urzędu, jeżeli zmiany wynikają z :

Wybierz wszystkie poprawne:

- a. przepisów prawa
- b. odpisów aktów poświadczenia dziedziczenia
- c. odpisów europejskich poświadczeń spadkowych
- d. zawiadomienia o nowych wpisach w dziale II księgi wieczystej

Pytanie **56**

Punkty: 1,00

Projektant, w trakcie realizacji budowy, ma prawo:

Wybierz wszystkie poprawne:

- a. sporządzić, przed rozpoczęciem budowy plan bezpieczeństwa i ochrony zdrowia
- b. żądania wpisem do dziennika budowy wstrzymania robót budowlanych w razie stwierdzenia możliwości powstania zagrożenia
- c. prowadzenia dokumentacji budowy
- d. wstępu na teren budowy i dokonywania zapisów w dzienniku budowy dotyczących ich realizacji

Pytanie **57**

Punkty: 1,00

Ewidencja gruntów i budynków obejmuje dane podmiotowe dotyczące:

Wybierz wszystkie poprawne:

- a. lokali
- b. daty nabycia prawa własności
- c. gruntów
- d. adresów zameldowania na pobyt stały albo siedziby podmiotów

Pytanie **58**

Punkty: 1,00

Pod pojęciem „interoperacyjność” rozumie się:

Wybierz wszystkie poprawne:

- a. udostępnianie danych przez platformę ePUAP
- b. zdolność różnych podmiotów oraz używanych przez nie systemów teleinformatycznych i rejestrów publicznych do współdziałania na rzecz osiągnięcia wzajemnie korzystnych i uzgodnionych celów
- c. wzajemne przesyłanie danych między różnymi podmiotami publicznymi

- d. szybkość pozyskania danych z rejestrów publicznych

Pytanie **59**

Punkty: 1,00

Ewidencja miejscowości, ulic i adresów zawiera informacje o:

Wybierz wszystkie poprawne:

- a. punktach adresowych
- b. placach
- c. miejscowościach
- d. ulicach

Pytanie **60**

Punkty: 1,00

Rejestr cen nieruchomości zawiera informacje dotyczące:

Wybierz wszystkie poprawne:

- a. strony kupującej
- b. ceny transakcji netto
- c. rodzaju rynku
- d. wykazu nieruchomości będących przedmiotem transakcji