



Agencja Restrukturyzacji i Modernizacji Rolnictwa,
Al. Jana Pawła II nr 70, 00-175 Warszawa



INSTRUKCJA

**wypełniania wniosku o przyznanie pomocy na inwestycje w rozwój obszarów
leśnych i poprawę żywotności lasów
na rok 2022
w aplikacji eWniosekPlus**

Warszawa, 1 czerwca 2022 r.

Spis treści

1. Deklaracja o przyznaniu pomocy na inwestycje w rozwój obszarów leśnych i poprawę żywotności lasów na rok 2022 - informacje ogólne.	3
2. Logowanie do aplikacji eWniosekPlus	4
3. Podstawowy przebieg zgłaszania płatności we wspólnym wniosku zalesieniowym.	15
4. Wnioskowanie o Wsparcie na inwestycje zwiększające odporność ekosystemów leśnych i ich wartość dla środowiska – szczegóły deklaracji.	32
5. Wnioskowanie o Wsparcie na zalesienie – szczegóły deklaracji.	44
6. Wnioskowanie o Wsparcie na zadrzewienie – szczegóły deklaracji.	58
7. Podsumowanie – czy na pewno wszystko zadeklarowałeś?	72
8. Masz błędy – popraw, jeśli są zasadne.	76
9. Lista błędów kontroli kompletności.	77
10. Powiadomienia – ARiMR podpowiada istotne informacje.	83
11. Wysłanie wniosku do ARiMR – zapoznaj się z ważnymi deklaracjami.	84

1. Deklaracja o przyznaniu pomocy na inwestycje w rozwój obszarów leśnych i poprawę żywotności lasów na rok 2022 - informacje ogólne.

Niniejsza instrukcja opisuje działanie aplikacji eWniosekPlus, która umożliwi wnioskodawcy złożenie od kampanii 2022 wniosków o przyznanie wsparcia w wersji elektronicznej. Wnioskodawca będzie mógł ubiegać się o następujące rodzaje wsparcia:

- **Wsparcie na zalesienie**

Powyższe wnioskowanie należy zaznaczyć w przypadku, gdy rolnik ubiega się o wykonania zalesienia gruntu zgodnie z wymogami planu zalesienia w ramach PROW 2014-2020.

- **Wsparcie na zadrzewienie**

Powyższe wnioskowanie należy zaznaczyć w przypadku, gdy rolnik ubiega się o wykonania zadrzewienia gruntu w ramach PROW 2014-20.

- **Wsparcie na inwestycje zwiększające odporność ekosystemów leśnych i ich wartość dla środowiska**

Powyższe wnioskowanie należy zaznaczyć w przypadku, gdy rolnik ubiega się o wykonania inwestycji zwiększających odporność ekosystemów leśnych i ich wartość dla środowiska zgodnie z wymogami planu inwestycji w ramach PROW 2014-2020.

Możliwość wnioskowania o poszczególne rodzaje inwestycji jest uzależniona od faktu, czy w danym roku został ogłoszony nabór wniosków. W 2022 roku opublikowane zostało:

- ogłoszenie Prezesa Agencji Restrukturyzacji i Modernizacji Rolnictwa z dnia 28 lutego 2022 roku, w sprawie możliwości składania wniosków o przyznanie wsparcia na zalesienie oraz wniosków o przyznanie wsparcia na zadrzewienie w ramach poddziałania „Wsparcie na zalesianie i tworzenie terenów zalesionych” w ramach Programu Rozwoju Obszarów Wiejskich 2014-2020 w 2022 roku.
- ogłoszenie Prezesa Agencji Restrukturyzacji i Modernizacji Rolnictwa z dnia 6 maja 2022 roku, w sprawie możliwości składania wniosków o przyznanie pomocy na inwestycje zwiększające odporność ekosystemów leśnych i ich wartość dla środowiska w ramach poddziałania PROW 2014 – 2020 „Wsparcie na inwestycje zwiększające odporność ekosystemów leśnych i ich wartość dla środowiska” w 2022 roku.

Od 1 czerwca do 1 sierpnia – będzie trwał nabór wniosków o przyznanie wsparcia na zalesienie oraz wniosków o przyznanie wsparcia na zadrzewienie.

Informacje na temat niniejszych wniosków znajdują się pod poniższym linkiem:

<https://www.gov.pl/web/arimr/poddzialanie-81>

Od 20 czerwca – 29 lipca – będzie trwał nabór wniosków o przyznanie wsparcia na inwestycje zwiększające odporność ekosystemów leśnych i ich wartość dla środowiska.

Informacje na temat niniejszych wniosków znajdują się pod poniższym linkiem:

<https://www.gov.pl/web/arimr/2022-r---nabor-wnioskow-od-20-czerwca-do-29-lipca-2022-roku>

Należy pamiętać, że:

- wprowadzając wniosek o przyznanie wsparcia na zalesienie należy wcześniej mieć sporządzony Plan zalesienia opracowany przez nadleśniczego PGL LP i skompletowane wszystkie niezbędne załączniki
- wprowadzając wniosek o przyznanie wsparcia na inwestycje zwiększające odporność ekosystemów leśnych i ich wartość dla środowiska należy wcześniej mieć sporządzony Plan inwestycji opracowany przez nadleśniczego PGL LP i skompletowane wszystkie niezbędne załączniki.

Dla wniosków o przyznanie wsparcia na zadrzewienie przepisy prawa nie nakładają obowiązku sporządzenia planu przez nadleśniczego PGLLP na podstawie, którego dokonywane może być zadrzewienie. Wnioskodawca posiada tutaj dowolność modelowania zadrzewień, pod warunkiem m. in. wykorzystania rodzaju gatunków drzew i krzewów i ich liczby, które są określane w tych przepisach.

Ze względu jednak, że zaprojektowanie zadrzewienia jest procesem złożonym, ARiMR zaleca wykorzystania w tych celach poradnika zamieszczonego na stronie MRiRW „Zakładanie zadrzewień śródpolnych w ramach Wspólnej Polityki Rolnej” pod adresem <https://www.gov.pl/web/rolnictwo/materialy-informacyjne5>.

W celu właściwego doboru gatunków niezwykle pomocny jest serwis internetowy na stronie SGGW znajdujący się pod adresem: <http://zadrzewienia.wl.sggw.pl/Zadrzewienia.htm>

2. Logowanie do aplikacji eWniosekPlus

Od 2022 roku logowanie do aplikacji eWniosekPlus będzie następowało poprzez Platformę Usług Elektronicznych (PUE), dostępną z poziomu strony internetowej Agencji Restrukturyzacji i Modernizacji Rolnictwa pod adresem <https://www.gov.pl/web/arimr/platforma-uslug-elektronicznych> lub po przekierowaniu beneficjenta ze strony <https://www.gov.pl/web/arimr/ewniosekplus-system>

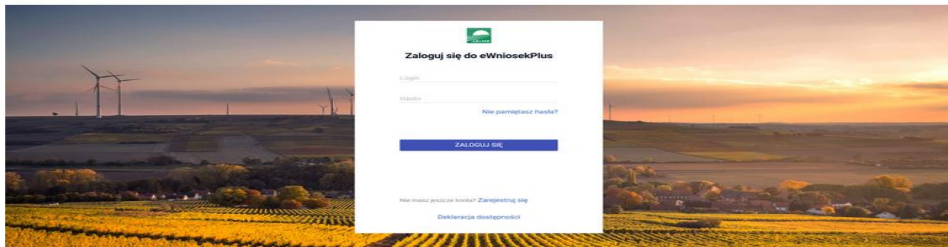
W ramach kampanii 2022 na stronie ARiMR, oprócz ikony dla PUE, będzie dostępna jednocześnie ikona do logowania w aplikacji eWniosekPlus.



Korzystając z kafelka „Logowanie do aplikacji eWniosekPlus” użytkownik zostanie przekierowany do strony głównej eWniosekPlus, z poziomu której będzie mieć dostęp do instrukcji wypełniania wniosku, komunikatów, prezentacji i wszystkich najważniejszych informacji o aplikacji.

eWniosekPlus

- > Instrukcje
- > Obszary ONW od 2019 roku
- > Najczęściej zadawane pytania
- > Skorzystaj z bezpłatnej aplikacji Mobilna ARiMR
- > Zmiany TERYT
- > Powierzchnie upraw w gminach
- > Komunikaty



UPP - nowa płatność – pamiętaj o deklaracji na 2022 rok

🔍 Szukaj usługi, informacji

SZUKAJ

🇵🇱 Mój Gov



W kampanii 2022 Komisja Europejska zmieniła zasady deklaracji ugoru wprowadzając odstępstwo od warunków dotyczących płatności z tytułu zazieleniania - [dowiedz się więcej](#)

Szanowni Państwo, uprzejmie informujemy, że aplikacja eWniosekPlus będzie poprawnie działała na przeglądarce Chrome 94.x. lub w wersjach wyższych. W przypadku korzystania z innych przeglądarek może wystąpić konieczność uaktualnienia przeglądarki do wersji wyższej od tej, na której pracujemy, aby wszystkie funkcjonalności aplikacji działały prawidłowo.

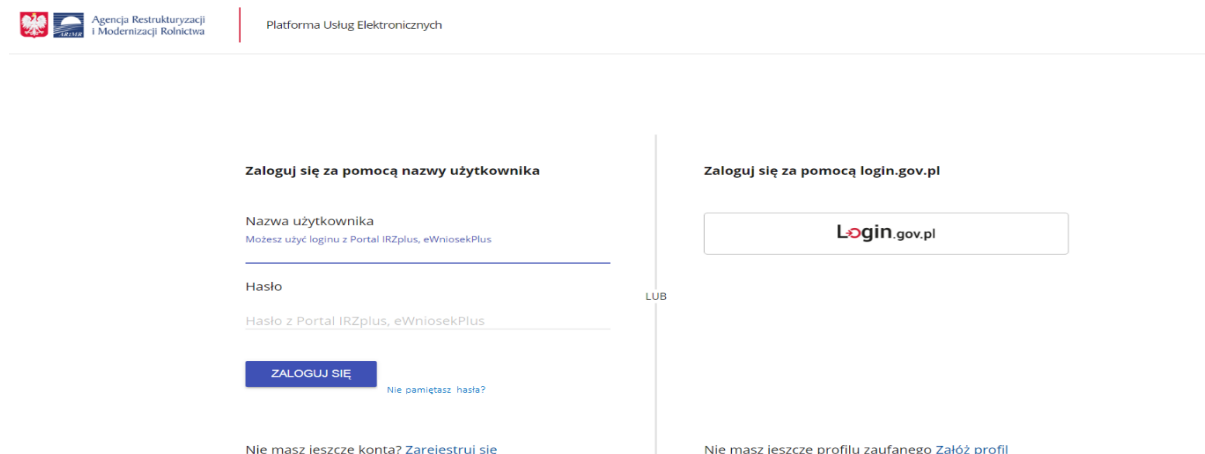
Przed każdorazowym rozpoczęciem pracy w aplikacji eWniosekPlus zalecane jest wyczyszczenie ciasteczek i danych stron w przeglądarce internetowej.

- 🔍 Prosimy o zapoznanie się z instrukcją przed rozpoczęciem wypełniania wniosku. W instrukcji znajdują się informacje na temat logowania, zakładania konta i odzyskiwania hasła jak również informacje na temat tego jak wypełnić wniosek. W zakładce Instrukcje znajdują się także prezentacje i filmy instruktażowe dotyczące obsługi aplikacji.

📄 Przejdź do aplikacji:

eWniosekPlus za pośrednictwem PUE

Po kliknięciu w kafelek „Przejdź do aplikacji: eWniosekPlus za pośrednictwem PUE” użytkownik zostanie przekierowany do strony Platformy Usług Elektronicznych (PUE) celem zalogowania się i przejścia do eWnioskuPlus.



Korzystając z kafelka „Platforma Usług Elektronicznych” użytkownik znajdzie się na stronie Platformy, na której może zapoznać się z podstawowymi informacjami do jakich celów może być ona wykorzystywana przez rolników.

Systemy teleinformatyczne ARiMR

[zobacz wszystkie](#)



Informacje o aplikacji

Aplikacja PUE służy do udostępniania drogą elektroniczną usług świadczonych przez Agencję Restrukturyzacji i Modernizacji Rolnictwa. Funkcjonalności portalu dostępne są dla wszystkich osób, które posiadających numer w Ewidencji Producentów.

Platforma Usług Elektronicznych (PUE) będzie głównym, internetowym punktem dostępu do informacji oraz e-usług świadczonych przez ARiMR.

Po autoryzacji Użytkownik w zintegrowany sposób zobaczy swoje dane w Agencji: dane osobowe i firmowe, listę złożonych wniosków i spraw z aktualnym statusem, historię zmian we wnioskach, spersonalizowane powiadomienia, informacje finansowe.

Udostępnione e-usługi będą mogły być świadczone w jednolity i spersonalizowany sposób.

PUE uprosi składanie i obsługę wniosków, a także przycygnięto się do zmniejszenia nakładu pracy oraz kosztów (np.: poprzez brak dokumentów w formie papierowej) po stronie ARiMR. Personalizacja usług automatyzuje cyfrowo oraz usprawni kontakt Beneficjenta z ARiMR.

PUE będzie docelowo zintegrowane ze wszystkim systemami dziedzinowymi, a przede wszystkim z Centralnym Systemem Obsługi Beneficjenta, stanowiącym repozytorium wszystkich wniosków przez niego złożonych.

Po kliknięciu w kafelek „Platforma Usług Elektronicznych” użytkownik zostanie przekierowany do strony głównej Platformy, na której należy wybrać opcję „Zaloguj się”.

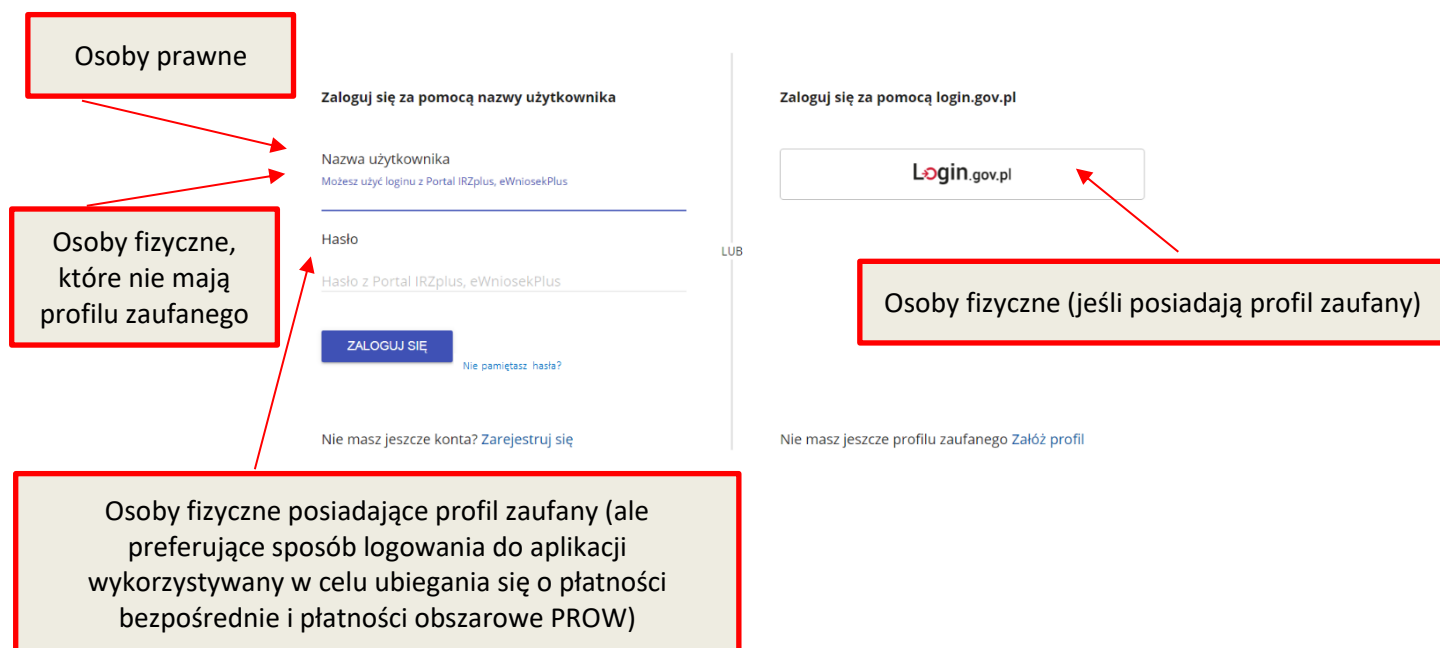


Niezależnie od wyboru opisanych wyżej opcji użytkownik znajdzie się na stronie, na której należy wprowadzić dane do logowania.

Użytkownik będący osobą fizyczną ma do wyboru dwa sposoby zalogowania się:

- 1) przy użyciu danych do logowania do aplikacji eWnioskiPlus (login i hasło)
- 2) za pomocą login.gov.pl (profil zaufany), jeśli taki posiada. Jeśli nie, użytkownik ma możliwość przejścia do strony, na której może utworzyć profil zaufany, który w przyszłości będzie wykorzystywał do logowania się do wielu platform administracji rządowej (opcja Załóż profil).

Osoby prawne (np. spółdzielnie produkcji rolnej) logują się do PUE danymi, które wykorzystywały do tej pory do zalogowania się do aplikacji eWnioskiPlus.



W przypadku, gdy rolnik nie pamięta **loginu** do aplikacji a konto zakładane było na wniosek składany w Biurze Powiatowym ARiMR, a więc loginem nie był numer producenta, w celu odzyskania danych do logowania należy zgłosić się do BP.



Uwaga!

Dla producentów rolnych posiadających dostęp do aplikacji eWniosekPlus lub aplikacji IRZ, który został uzyskany na wniosek złożony w Biurze Powiatowym ARiMR, obowiązuje dotychczasowy login, który nie jest numerem producenta.

W przypadku producentów rolnych, którzy konto założyli online w kampanii 2017 i później loginem jest numer producenta.



The screenshot shows the ARiMR Platforma Usług Elektronicznych interface. A central dialog box prompts the user to confirm their login details. The dialog text reads: "Zalogowałeś się do Platformy Usług Elektronicznych Agencji Restrukturyzacji i Modernizacji Rolnictwa. Aby z niego korzystać musisz zapoznać się z Regulaminem Platformy Usług Elektronicznych oraz musisz zapoznać się z Klauzulą informacyjną." Below the text are two checkboxes: "Tak, zapoznałem się z Regulaminem Platformy Usług Elektronicznych" and "Tak, zapoznałem się z Klauzulą informacyjną". A blue "ZAPISZ" button is at the bottom right of the dialog. The background interface shows a sidebar with navigation options like "Mój profil", "Strona główna", "Kalendarz", "Zalatyw sprawę", "Moje sprawy", "Finanse", "Kontakt", "Informacje o aplikacji", "Usługi dla obywatela", "Usługi dla przedsiębiorcy", "Usługi dla urzędnika", "Zalóż Profil zaufany", and "Weź udział w ankiecie". The main content area displays "Zalatyw sprawę" with various service cards and a "Zaloguj się" button in the top right corner.

Pierwsze logowanie się do Platformy Usług Elektronicznych ARiMR wymaga zapoznania się z Regulaminem oraz Klauzulą informacyjną.

The screenshot shows the ARiMR Platforma Usług Elektronicznych interface with a large document titled "REGULAMIN KORZYSTANIA Z KONTA W SYSTEMIE PUE ARiMR" displayed in the center. The document is titled "REGULAMIN KORZYSTANIA Z KONTA W SYSTEMIE ePUE ARiMR - edycja" and contains 13 numbered points detailing the terms of use for the system. The points cover topics such as user login, password requirements, access to services, data protection, and user responsibilities. The background interface is partially visible, showing the same sidebar and navigation elements as in the previous screenshot.

Platforma Usług Elektronicznych

REGULAMIN KORZYSTANIA Z KONTA W SYSTEMIE ePUE ARIMR - edycja

1. Użytkownik przy użyciu loginu i kodu dostępu uzyskuje dostęp do konta w systemie ePUE ARIMR udostępniający elektroniczne usługi ARIMR.
2. Login i kod dostępu do systemu teleinformatycznego ePUE ARIMR stanowi:
 - 1) Login i kod dostępu do aplikacji eWniosekPlus, nadawany na zasadach dotychczas pod linkiem: eWniosekPlus,
 - 2) Login i kod dostępu do Portalu IRZ Plus, nadawany na zasadach dotychczas pod linkiem: Portal IRZ Plus,
 - 3) Login i kod dostępu do Portalu Ogłoszeń, nadawany na zasadach dotychczas pod linkiem: Portal Ogłoszeń,
 - 4) Przy użyciu Profilu Zaufanego.
3. W przypadku trzykrotnego podania podczas logowania błędnego kodu dostępu (hasła) do systemu ePUE ARIMR, Agencja zablokuje dostęp do tego systemu. Ponowny dostęp do systemu ePUE ARIMR można uzyskać po złożeniu formularza wniosku o nadanie kodu dostępu.
4. ARIMR ma prawo zablokować użytkownikowi dostęp do jego konta w systemie ePUE ARIMR w przypadku stwierdzenia, że użytkownik korzysta z konta w sposób wskazujący na próby łamania zabezpieczeń lub próby dostępu do danych innych niż związane z użytkownikiem.
5. ARIMR nie ponosi odpowiedzialności za brak możliwości korzystania przez użytkownika z konta w systemie ePUE ARIMR wynikającej z przyczyn niezależnych od ARIMR lub innych przyczyn technicznych związanych z funkcjonowaniem systemu ePUE ARIMR.
6. Dane służące do logowania w systemie ePUE ARIMR mogą być wykorzystywane wyłącznie przez użytkownika, któremu zostały przydzielone.
7. Użytkownik odpowiada za zachowanie poufności loginu i kodu dostępu (hasła).
8. ARIMR nie ponosi odpowiedzialności za skutki wynikłe z ujawnienia osobom trzecim danych służących do identyfikacji użytkownika w systemie ePUE ARIMR.
9. Użytkownik ponosi pełną odpowiedzialność za ujawnianie danych służących do jego identyfikacji w systemie ePUE ARIMR osobom trzecim, nieuprawnionym do ich przetwarzania.
10. Wszystkie zapytania oraz nieprawidłowości występujące przy korzystaniu z konta, w tym przypadki stwierdzenia lub podejrzenia przez użytkownika, że jego dane identyfikacyjne w postaci loginu i hasła dostępu do systemu ePUE ARIMR zostały ujawnione osobie nieuprawnionej, a także w przypadku zagubienia powyższych danych, użytkownik powinien zgłaszać telefonicznie lub pocztą elektroniczną do prowadzonego przez ARIMR wsparcia informatycznego, zgodnie z zasadami podanymi na stronie internetowej portalu.
11. ARIMR zastrzega sobie prawo obsługi zgłoszeń, o których mowa w ust. 10, w sposób określony na stronie www.arimr.gov.pl.
12. W przypadku wystąpienia lub podejrzenia wystąpienia zdarzenia stanowiącego naruszenie ochrony danych osobowych, użytkownik zobowiązany jest do niezwłocznego przekazania informacji w tym zakresie pocztą elektroniczną na adres: info@arimr.gov.pl oraz iod@arimr.gov.pl.
13. ARIMR zastrzega sobie prawo do zmiany postanowień niniejszego Regulaminu.

ZAMKNIJ

TAK, ZAPOZNAŁEM SIĘ

Wersja 1.3.0

Strony dostępne w domenie www.gov.pl mogą zawierać adresy skrzynek mailowych. Użytkownik korzystający z adresu e-mail zgadza się na przetwarzanie jego danych (adres e-mail oraz dotychczas podanych danych w wiadomości) w celu przesłania odpowiedzi na przesłane pytania. Szczegóły przetwarzania danych przez kabla z jednostek znajdują się w ich politykach przetwarzania danych.

Należy potwierdzić zapoznanie się z regulaminem.

Platforma Usług Elektronicznych

W związku z art. 13 rozporządzenia Parlamentu Europejskiego i Rady (UE) 2016/679 z dnia 27 kwietnia 2016 r. w sprawie ochrony osób fizycznych w związku z przetwarzaniem danych osobowych i w sprawie swobodnego przepływu takich danych oraz uchylenia dyrektywy 95/46/WE (ogólne rozporządzenie o ochronie danych) (Dz. Urz. UE. L 119 z 4.05.2016, str. 1 oraz Dz. Urz. UE L 127 z 23.05.2018, str. 2), zwanego dalej "Rozporządzeniem", Agencja informuje, iż:

1. Administratorem Pani/Pana danych osobowych (zwanym dalej „Administrator”) jest Agencja Restrukturyzacji i Modernizacji Rolnictwa z siedzibą w Warszawie, Al. Jana Pawła II nr 70, 00-175 Warszawa.
2. Z Administratorem danych osobowych można kontaktować się poprzez e-mail: info@arimr.gov.pl lub pisemnie na adres korespondencyjny Centrali Agencji Restrukturyzacji i Modernizacji Rolnictwa: ul. Poleczki 33, 02-822 Warszawa.
3. Administrator danych osobowych wyznaczył Inspektora ochrony danych, z którym można kontaktować się w sprawach dotyczących przetwarzania danych osobowych oraz korzystania z praw związanych z przetwarzaniem danych, poprzez adres e-mail: iod@arimr.gov.pl lub pisemnie na adres korespondencyjny Administratora, wskazany w pkt 2.
4. Zebrane Pani/Pana dane osobowe będą przetwarzane przez Administratora na podstawie art. 6 ust. 1 lit. a Rozporządzenia, tj. na podstawie zgody na przetwarzanie danych osobowych, w celach wskazanych w treści poszczególnych zgód.
5. Zebrane Pani/Pana dane osobowe mogą być udostępniane podmiotom uprawnionym do przetwarzania danych osobowych na podstawie przepisów powszechnie obowiązującego prawa oraz podmiotom przetwarzającym dane osobowe na zlecenie Administratora w związku z

Wersja 1.3.0

Strony dostępne w domenie www.gov.pl mogą zawierać adresy skrzynek mailowych. Użytkownik korzystający z adresu e-mail zgadza się na przetwarzanie jego danych (adres e-mail oraz dotychczas podanych danych w wiadomości) w celu przesłania odpowiedzi na przesłane pytania. Szczegóły przetwarzania danych przez kabla z jednostek znajdują się w ich politykach przetwarzania danych.

System wyświetla następnie informacje dotyczące przetwarzania danych osobowych.

1. Refereo Wezwanie do wyrażenia zgody na przetwarzanie danych osobowych oraz korzystanie z praw związanych z przetwarzaniem danych, poprzez adres e-mail: iod@arimr.gov.pl lub pisemnie na adres korespondencyjny Administratora, wskazany w pkt 2.

4. Zebrane Pani/Pana dane osobowe będą przetwarzane przez Administratora na podstawie art. 6 ust. 1 lit. a Rozporządzenia, tj. na podstawie zgody na przetwarzanie danych osobowych, w celach wskazanych w treści poszczególnych zgód.

5. Zebrane Pani/Pana dane osobowe mogą być udostępniane podmiotom uprawnionym do przetwarzania danych osobowych na podstawie przepisów powszechnie obowiązującego prawa oraz podmiotom przetwarzającym dane osobowe na zlecenie Administratora w związku z wykonywaniem powierzonego im zadania w drodze zawartej umowy, m.in. dostawcom IT.<

6. Pani/Pana dane osobowe będą przetwarzane przez okres użytkowania portalu ePUE lub do czasu odwołania zgody na przetwarzanie danych osobowych lub jej zmiany. Okres przechowywania danych będzie każdorazowo przedłużony o okres przedawnienia roszczeń, jeżeli przetwarzanie danych będzie niezbędne do dochodzenia roszczeń lub do obrony przed takimi roszczeniami przez Administratora. Ponadto, okres przechowywania danych będzie przedłużony na okres potrzebny do przeprowadzenia archiwizacji.

7. Przysługuje Pani/Panu prawo dostępu do Pani/Pana danych osobowych, prawo żądania ich sprostowania, usunięcia, ograniczenia ich przetwarzania oraz prawo do przenoszenia danych, w przypadkach określonych w Rozporządzeniu.

8. W przypadku uznania, że przetwarzanie danych osobowych narusza przepisy Rozporządzenia, przysługuje Pani/Panu prawo wniesienia skargi do Prezesa Urzędu Ochrony Danych Osobowych.

ZAMKNIJ

TAK, ZAPOZNAŁEM SIĘ

Wersja 1.3.0

Strony dostępne w domenie www.gov.pl mogą zawierać adresy skrzynek mailowych. Użytkownik korzystający z adresu e-mail zgadza się na przetwarzanie jego danych (adres e-mail oraz dobrowolnie podanych danych w wiadomości) w celu przesłania odpowiedzi na przesłane pytania. Szczegóły przetwarzania danych przez kabinę z jednostek znajdują się w ich politykach przetwarzania danych.

Należy potwierdzić zapoznanie się z informacją dotyczącą przetwarzania danych osobowych.

Platforma Usług Elektronicznych

Strona główna

Załatw sprawę

Działania inwestycyjne i premie

GRUPA WDROŻENIOWA 1.3.0 TEST - EDYCJA

Identyfikacja i rejestracja zwierząt

Złożenie wniosku o płatności obszarowe i płatności

opis test GRUPA WDROŻENIOWA 1.3.0GRUPA

Obsługa wniosków i zgłoszeń zwierzęcych przez Portal

Zalogowałeś się do Platformy Usług Elektronicznych Agencji Restrukturyzacji i Modernizacji Rolnictwa.

Aby z niego korzystać musisz zapoznać się z Regulaminem Platformy Usług Elektronicznych oraz musisz zapoznać się z Klauzulą Informacyjną.

Tak, zapoznałem się z Regulaminem Platformy Usług Elektronicznych

Tak, zapoznałem się z Klauzulą Informacyjną

ZAPISZ

Złożenie wniosku o płatności obszarowe i płatności

Dodaj ogłoszenie Moje ogłoszenia Przejrzyj dokumenty

bepośrednie przez eWniosekPlus

Klauzula informacyjna Deklaracja dostępności Polityka cookies Polityka prywatności Regulamin BIP Prawa autorskie

Agencja Restrukturyzacji i Modernizacji Rolnictwa

ul. Poleczki 33, 02-822 Warszawa

800 380 084

info@arimr.gov.pl

Wersja 1.3.0

Strony dostępne w domenie www.gov.pl mogą zawierać adresy skrzynek mailowych. Użytkownik korzystający z adresem e-mail zgadza się na przetwarzanie jego danych (adres e-mail oraz dobrowolnie podanych danych w wiadomości) w celu przesłania odpowiedzi na przesłane pytania. Szczegóły przetwarzania danych przez kabinę z jednostek znajdują się w ich politykach przetwarzania danych.

Potwierdzenie zapoznania się z Regulaminem oraz Klauzulą informacyjną wymaga użycia przycisku ZAPISZ.

The screenshot shows the main interface of the ARiMR Platforma Usług Elektronicznych. On the left is a navigation menu with 'Załatw sprawę' selected. The main content area is titled 'Załatw sprawę' and contains several service cards. A red box highlights the 'Płatności obszarowe' card, which includes the text: 'Złożenie wniosku o płatności obszarowe i płatności bezpośrednie przez eWniosekPlus'. Other visible cards include 'Działania inwestycyjne i premie', 'GRUPA WDROŻENIOWA 1.3.0 TEST - EDYCJA', 'Identyfikacja i rejestracja zwierząt', 'Krajowy Plan Odbudowy i Zwiększania Odporności', 'M17 Zarządzanie ryzykiem', and 'Przegląd i edycja ogłoszeń'.

W celu złożenia wniosku, w panelu „Załatw sprawę” należy wybrać kafelek „Płatności obszarowe (Złożenie wniosku o płatności obszarowe i płatności bezpośrednie przez eWniosekPlus)”.

W kolejnym kroku, rolnik zostanie przeniesiony do strony, na której należy wybrać opcję: „Płatności obszarowe: Złożenie wniosku o płatności (EWniosek)”, po czym nastąpi przekierowanie na dedykowaną stronę ARiMR z informacjami o aplikacji eWniosekPlus, na której należy kliknąć w kafelek „Złóż wniosek w aplikacji eWniosekPlus”.

This screenshot shows the same platform after navigating to the 'Płatności obszarowe' section. The 'Płatności obszarowe' card is expanded, and a red box highlights the 'Złożenie Wniosku o płatności (EWniosek)' option. Below this option, the text 'Złożenie wniosku o przekazanie środków dla ubezpieczyciela' is visible. The rest of the page layout, including the navigation menu and footer, remains consistent with the previous screenshot.

W przypadku pierwszego logowania do eWnioskuPlus poprzez PUE, użytkownikowi zostaną zaprezentowane informacje dotyczące zgód na elektroniczną wymianę korespondencji w ramach prowadzonego postępowania w danym schemacie pomocowym. Po zapoznaniu się z zamieszczonymi na tej stronie informacjami i zaznaczeniu odpowiednich checkboxów, przejście do aplikacji eWniosekPlus nastąpi bez konieczności powtórznego logowania się.

Typ zgody	Treść zgody	Wyrażam zgodę	
Zgoda na elektroniczną wymianę korespondencji z Agencją Restrukturyzacji i Modernizacji Rolnictwa w postępowaniach wynikających z wniosku o przyznanie płatności		<input type="checkbox"/> Tak wszystkie	<input type="checkbox"/> Nie wszystkie
Płatności w ramach systemów wsparcia bezpośredniego	<p>Wyrażenie zgody na elektroniczną wymianę korespondencji z ARiMR, w tym do doręczenia pism mających skutki wynikające z Kodeksu postępowania administracyjnego.</p> <p>Zostałem pouczony o skutkach wyrażenia zgody na wymianę korespondencji.</p> <p>Pouczenie o skutkach wyrażenia zgody na wymianę korespondencji</p>	<input type="radio"/> Tak	<input type="radio"/> Nie
Płatności dla obszarów z ograniczeniami naturalnymi lub innymi szczególnymi ograniczeniami	<p>Wyrażenie zgody na elektroniczną wymianę korespondencji z ARiMR, w tym do doręczenia pism mających skutki wynikające z Kodeksu postępowania administracyjnego.</p> <p>Zostałem pouczony o skutkach wyrażenia zgody na wymianę korespondencji.</p>	<input type="checkbox"/> Tak	
		<input type="radio"/> Tak	<input type="radio"/> Nie

wymianę korespondencji.
Pouczenie o skutkach wyrażenia zgody na wymianę korespondencji

Wsparcia na zalesianie Wyrażenie zgody na elektroniczną wymianę korespondencji z ARIMR, w tym do doręczania pism mających skutki wynikające z Kodeksu postępowania administracyjnego. Tak Nie

Zostałem pouczony o skutkach wyrażenia zgody na wymianę korespondencji. Tak

Pouczenie o skutkach wyrażenia zgody na wymianę korespondencji

Wsparcia na zadrzewienie Wyrażenie zgody na elektroniczną wymianę korespondencji z ARIMR, w tym do doręczania pism mających skutki wynikające z Kodeksu postępowania administracyjnego. Tak Nie

Zostałem pouczony o skutkach wyrażenia zgody na wymianę korespondencji. Tak

Pouczenie o skutkach wyrażenia zgody na wymianę korespondencji

Premii pielęgnacyjnej i premii zalesieniowej Wyrażenie zgody na elektroniczną wymianę korespondencji z ARIMR, w tym do doręczania pism mających skutki wynikające z Kodeksu postępowania administracyjnego. Tak Nie

Zostałem pouczony o skutkach wyrażenia zgody na wymianę korespondencji. Tak

Pouczenie o skutkach wyrażenia zgody na wymianę korespondencji

Pierwszej premii pielęgnacyjnej do gruntów z sukcesja Wyrażenie zgody na elektroniczną wymianę korespondencji z ARIMR, w tym do doręczania pism mających skutki wynikające z Kodeksu postępowania administracyjnego. Tak Nie

Zostałem pouczony o skutkach wyrażenia zgody na wymianę korespondencji. Tak

Pouczenie o skutkach wyrażenia zgody na wymianę korespondencji

ARCHIWUM (Kampania 2018)

Jedną ze zgód na elektroniczną wymianę korespondencji dotyczy działania Wsparcie na zalesianie i tworzenie terenów zalesionych oraz Wsparcie na inwestycje zwiększające odporność ekosystemów leśnych i ich wartość dla środowiska.

mających skutki wynikające z Kodeksu postępowania administracyjnego.

Zostałem pouczony o skutkach wyrażenia zgody na wymianę korespondencji. W przypadku braku wyrażenia zgody na prowadzenie elektronicznej wymiany korespondencji dla wszystkich postępowań z wniosku o przyznanie płatności, możliwe jest wyrażenie zgody dla poniszszych postępowań w ramach Tak

Zostałem pouczony o skutkach wyrażenia zgody na wymianę korespondencji. Tak

Pouczenie o skutkach wyrażenia zgody na wymianę korespondencji

Postępowanie w ramach wyżej wymienionych działań proszę kierować na telefon i mail:

Numer telefonu**

Adres e-mail**

Wysłano wiadomość. Poczekaj chwilę i sprawdź skrzynkę, jeśli nie ma wiadomości, wyślij raz jeszcze.

Bez potwierdzenia kanału komunikacji nie będzie możliwe prowadzenie postępowania drogą elektroniczną.

** należy wskazać preferowany kanał komunikacji, można także wskazać oba.

Podanie wyżej wymienionych danych jest dobrowolne, a ich niepodanie uniemożliwi jedynie realizację celu wskazanego w treści powyższych zgód na przetwarzanie danych osobowych. Powyższe zgody można wycofać w dowolnym momencie, poprzez usunięcie danych z niniejszego formularza lub poprzez przesłanie „oświadczenia o wycofaniu zgody” na adres korespondencyjny Administratora (ul. Poleczki 33, 02-822 Warszawa) z dopiskiem „Ochrona danych osobowych” lub na adres e-mail: info@arimr.gov.pl . Wycofanie zgody nie wpływa na zgodność z prawem przetwarzania, którego dokonano na podstawie zgody przed jej wycofaniem.

ZAPISZ

Na podany numer telefonu i/lub adres email wysyłany jest kod weryfikacyjny dla systemu PUE.

korespondencji z ARIMR, w tym do doręczania pism mających skutki wynikające z Kodeksu postępowania administracyjnego.

Zostałem pouczony o skutkach wyrażenia zgody na wymianę korespondencji. W przypadku braku wyrażenia zgody na prowadzenie elektronicznej wymiany korespondencji dla wszystkich postępowań z wniosku o przyznanie płatności, możliwe jest wyrażenie zgody dla poniszszych postępowań w ramach Tak

Zostałem pouczony o skutkach wyrażenia zgody na wymianę korespondencji. Tak

Pouczenie o skutkach wyrażenia zgody na wymianę korespondencji

Postępowanie w ramach wyżej wymienionych działań proszę kierować na telefon i mail:

Numer telefonu**

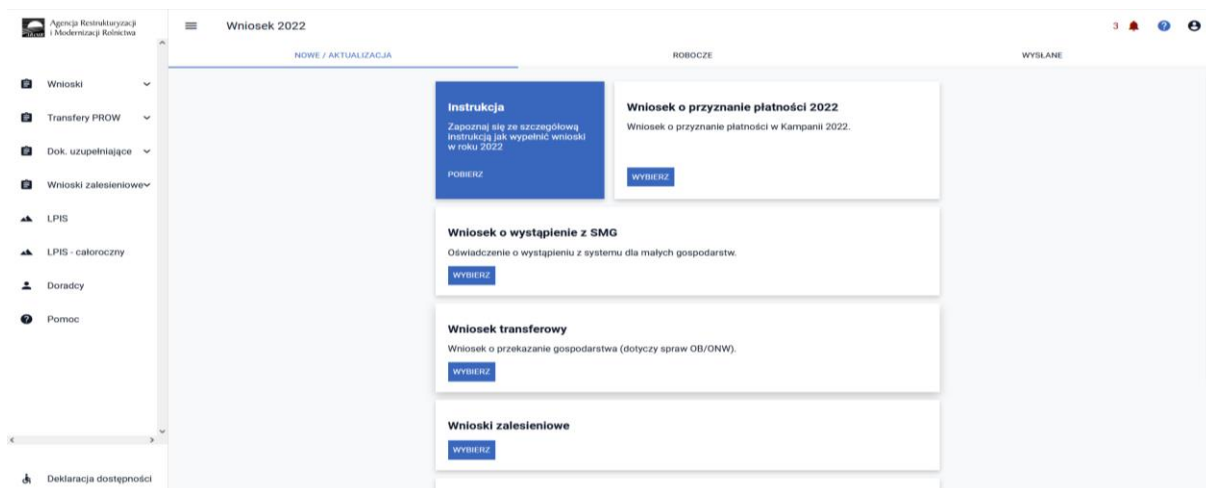
Adres e-mail**

** należy wskazać preferowany kanał komunikacji, można także wskazać oba.

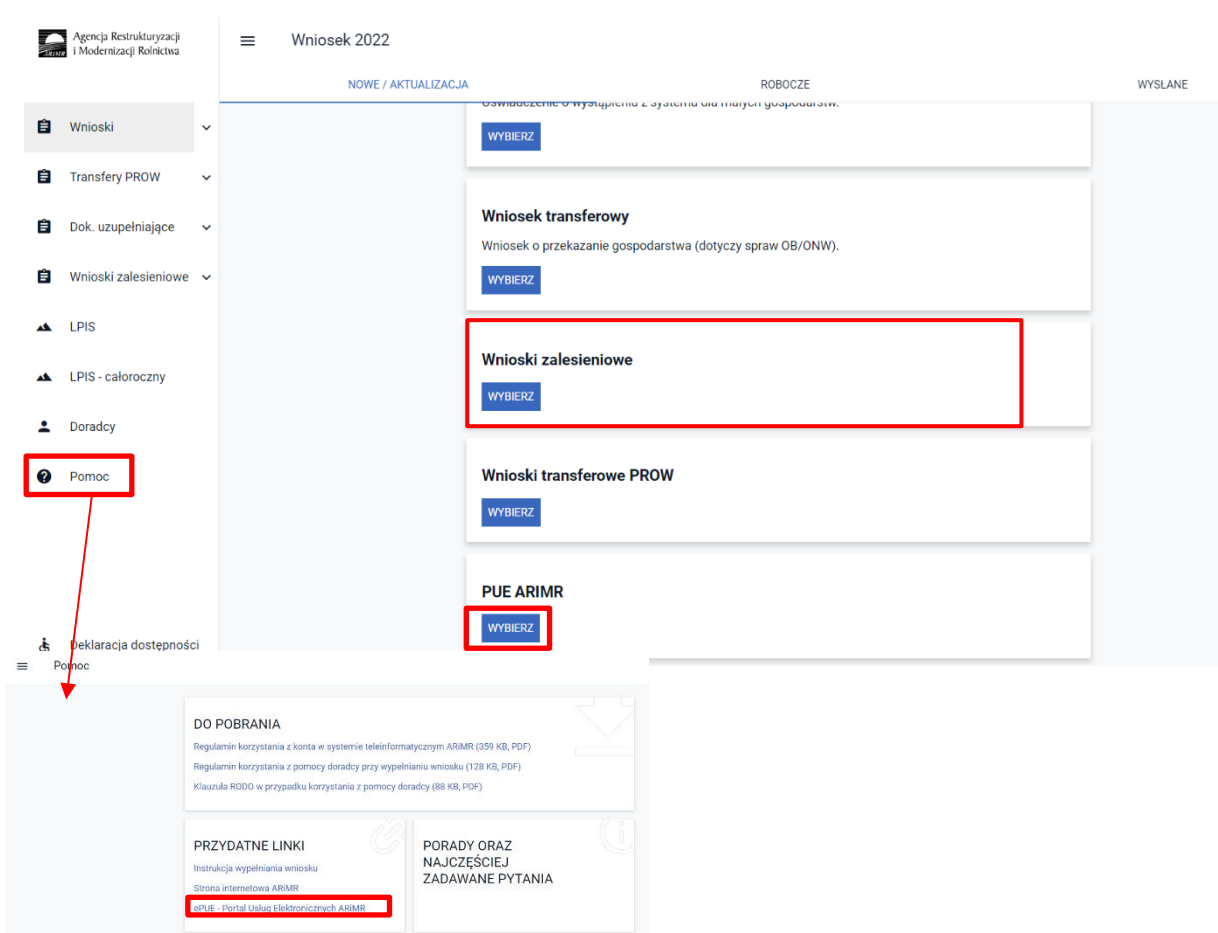
Podanie wyżej wymienionych danych jest dobrowolne, a ich niepodanie uniemożliwi jedynie realizację celu wskazanego w treści powyższych zgód na przetwarzanie danych osobowych. Powyższe zgody można wycofać w dowolnym momencie, poprzez usunięcie danych z niniejszego formularza lub poprzez przesłanie „oświadczenia o wycofaniu zgody” na adres korespondencyjny Administratora (ul. Poleczki 33, 02-822 Warszawa) z dopiskiem „Ochrona danych osobowych” lub na adres e-mail: info@arimr.gov.pl . Wycofanie zgody nie wpływa na zgodność z prawem przetwarzania, którego dokonano na podstawie zgody przed jej wycofaniem.

ZAPISZ

Po weryfikacji numeru telefonu i/lub adresu email należy użyć przycisku ZAPISZ.



Należy zaznaczyć, że wylogowanie użytkownika z jednej aplikacji (np. z eWniosekPlus) powoduje automatyczne wylogowanie z drugiej (PUE). Użytkownik ma możliwość powrotu z eWniosekPlus do głównej strony Platformy za pośrednictwem kafelka PUE, znajdującego się w zakładce NOWE/AKTUALIZACJA lub poprzez kontekst Pomocy znajdujący się w bocznym panelu aplikacji, gdzie jako jeden z przydatnych linków wskazany jest ten przekierowujący użytkownika do PUE. Takie przejście nie spowoduje wylogowania się z aplikacji eWniosekPlus.



Rolnik może przez internet utworzyć nowe konto do aplikacji eWniosekPlus poprzez PUE lub zresetować hasło już istniejącego konta. Na ekranie z formularzem logowania do aplikacji PUE, poza polami z nazwą użytkownika i hasłem, dostępne są dodatkowe opcje: **Zarejestruj się** - umożliwia założenie nowego konta w aplikacji eWniosekPlus poprzez Platformę PUE, **Założ profil** – umożliwia utworzenie profilu zaufanego oraz opcja wykorzystywana w celu odblokowania konta lub ustanowienia nowego hasła: **Nie pamiętasz hasła?**

Zaloguj się za pomocą nazwy użytkownika

Nazwa użytkownika
Możesz użyć loginu z Portal IRZplus, eWniosekPlus

Hasło
Hasło z Portal IRZplus, eWniosekPlus

ZALOGUJ SIĘ

Nie masz jeszcze konta? **Zarejestruj się**

Możliwość utworzenia konta

Zarejestruj się

Zaloguj się za pomocą login.gov.pl

login.gov.pl

Nie masz jeszcze profilu zaufanego? **Załącz profil**

Możliwość utworzenia profilu zaufanego

Załącz profil

W zależności od wybranej opcji, aplikacja przekieruje użytkownika do formularza, który umożliwi utworzenie konta w aplikacji eWniosekPlus, utworzenie profilu zaufanego bądź reset hasła.

Uwaga!
Należy pamiętać, że konto w eWniosekPlus jest przypisane do osoby a nie do gospodarstwa, a więc w przypadku np. przejęcia gospodarstwa w ramach spadku, gdy producent rolny do tej pory nie posiadał konta w eWniosekPlus należy je założyć i posługiwać się własnym kontem a nie kontem spadkodawcy.

Szczegółowy sposób utworzenia konta, logowania i reset hasła, a także zarządzania kontem w aplikacji eWniosekPlus, zmiany hasła oraz konfiguracji powiadomień, opisany został w części 2 oraz części 3 Instrukcji wypełniania wniosku w aplikacji eWniosekPlus pod adresem:

<https://www.gov.pl/web/arimr/instrukcja-wypelniania-wniosku-w-ewniosekplus>

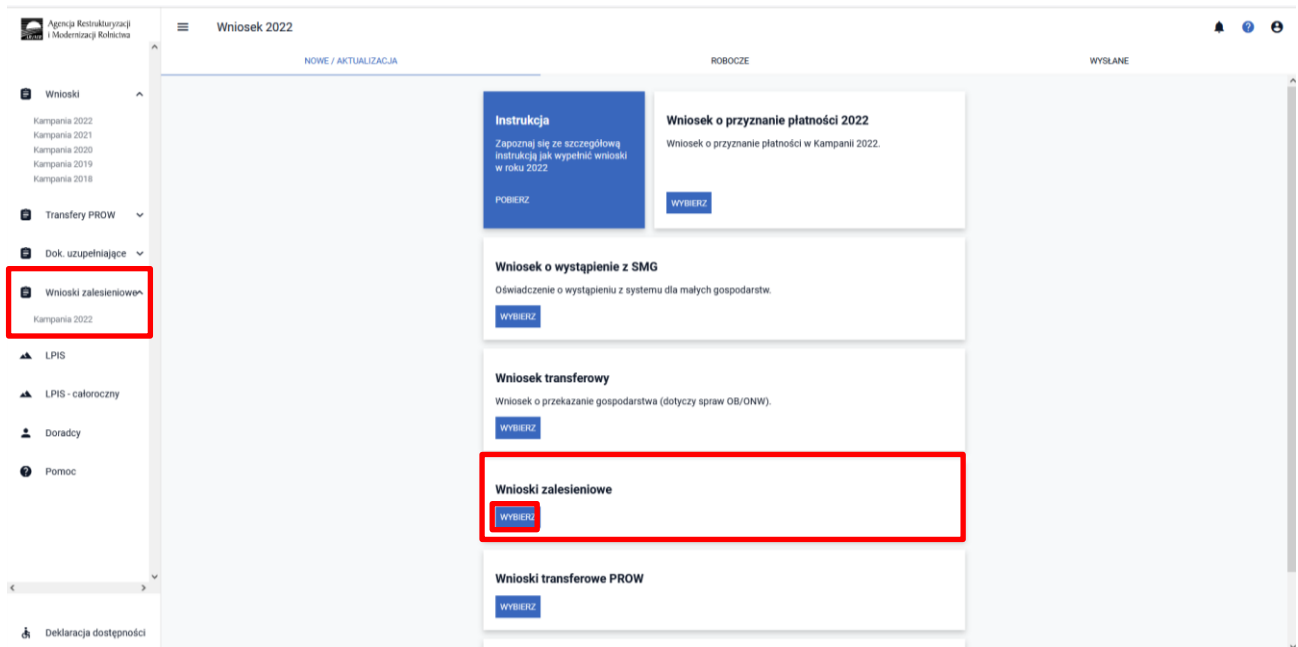
Należy zaznaczyć, iż:

- wnioski o przyznanie wsparcia na zalesienie,
- wnioski o przyznanie wsparcia na zadrzewienie oraz
- wnioski o przyznanie wsparcia na inwestycje zwiększające odporność ekosystemów leśnych i ich wartość dla środowiska,

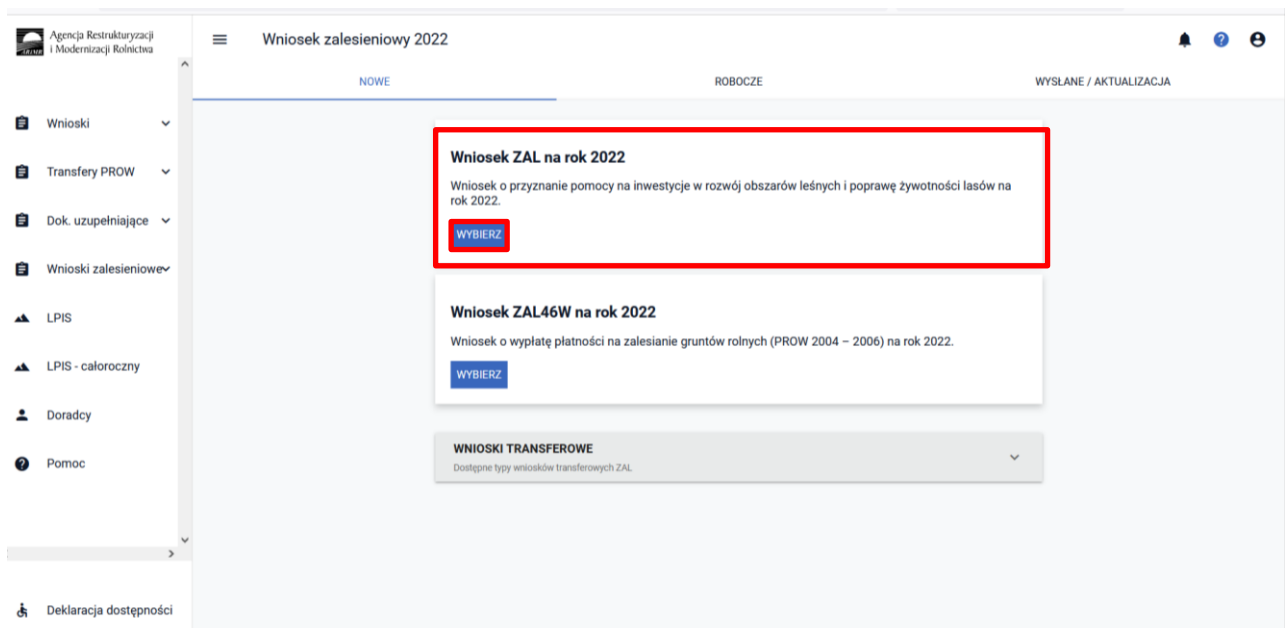
nie mogą być składane w aplikacji eWniosekPlus przez doradców.

3. Podstawowy przebieg zgłaszania płatności we wspólnym wniosku zalesieniowym.

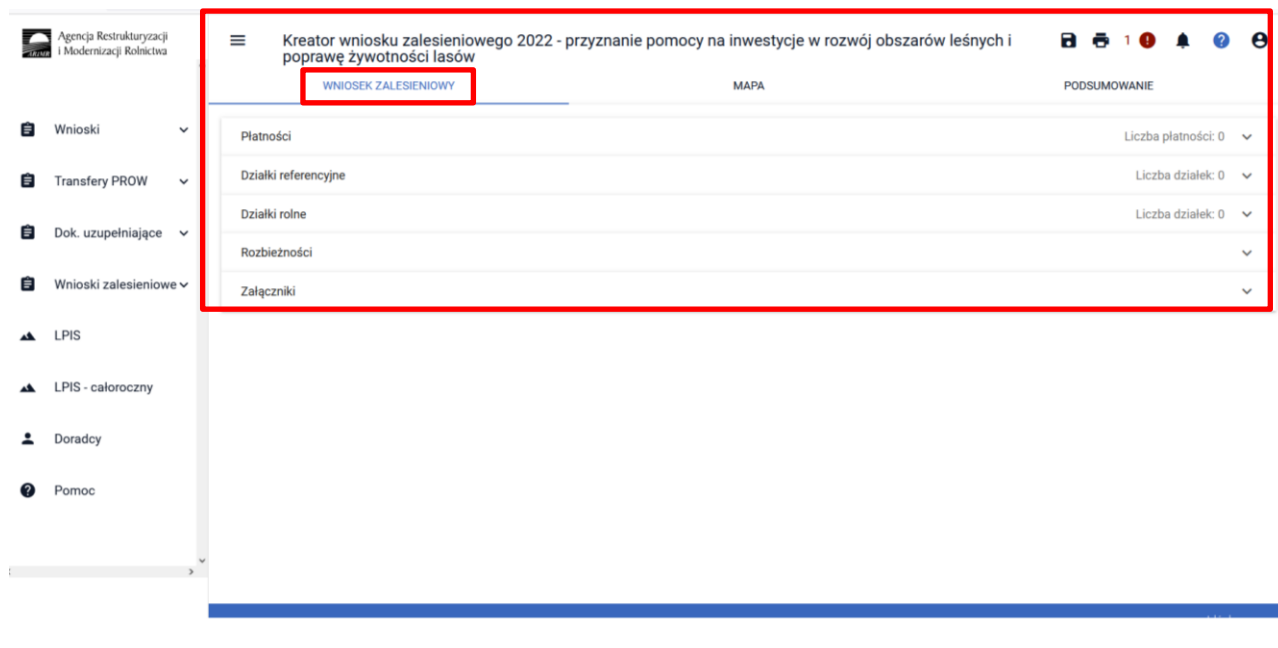
Po uruchomieniu aplikacji eWnioskiPlus na zakładce NOWE/AKTUALIZACJA w banerze Wnioski zalesieniowe należy wybrać przycisk WYBIERZ.



W następnej kolejności należy wybrać w okienku „Wniosek o przyznanie pomocy na inwestycje w rozwój obszarów leśnych i poprawę żywotności lasów na rok 2022” przycisk Wybierz.

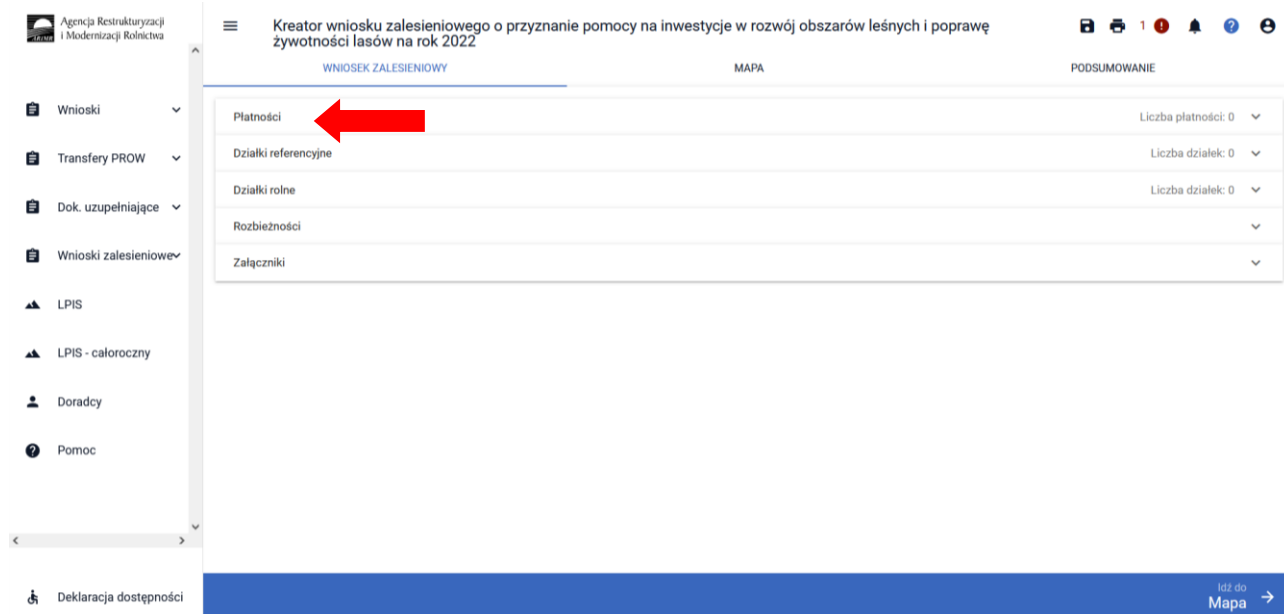


Pojawia się Kreator wniosku zalesieniowego 2022 - przyznanie pomocy na inwestycje w rozwój obszarów leśnych i poprawę żywotności lasów, który automatycznie ustawia zakładkę WNIOSEK ZALESIENIOWY.



W pierwszej kolejności należy zaznaczyć właściwe wnioskowanie w zakładce WNIOSEK ZALESIENIOWY w sekcji „Płatności”.

Klikamy w Płatności



Sekcja Płatności rozwija się i widoczne są trzy rodzaje wnioskowań:

- Wsparcie na zalesienie
- Wsparcie na zadrzewienie
- Wsparcie na inwestycje zwiększające odporność ekstremów leśnych i ich wartość dla środowiska

W pierwszej kolejności należy wybrać wsparcie, o które wnioskodawca chce ubiegać się w kampanii 2022.

W zależności od zgromadzonych załączników w zakładce WNIOSEK ZALESIENIOWY można ubiegać się o wszystkie rodzaje wsparcia na jednym wniosku. Konieczne jest również wskazania terminu wykonania danej inwestycji.

W przypadku wsparcia na zalesienie oraz wsparcia na zadrzewienie obowiązuje zasada deklarowania na jednym wniosku gruntów **tworzących jeden kompleks działek**.

- Dla zadrzewień kompleks oznacza zwartą powierzchnię powiązaną gospodarczo lub przyrodniczo, o powierzchni co najmniej 0,1 ha i nie większej niż 0,5 ha oraz szerokości co najmniej 4 m i nie większej niż 20 m.
- Dla zalesień kompleks oznacza, grunty graniczące ze sobą i przeznaczonych do wykonania zalesienia lub gruntów z sukcesją naturalną, stanowiących zwartą powierzchnię powiązaną gospodarczo lub przyrodniczo, mogących zawierać elementy krajobrazu i powierzchnie nieuprawnione do płatności wskazane w planie zalesienia, położone w obrębie działek przeznaczonych do zalesienia o powierzchni co

najmniej 0,1 ha i nie większej niż 40 ha oraz szerokości większej niż 20 m, przy czym wymagania, które dotyczy szerokości gruntu, nie stosuje się, jeżeli grunty te graniczą z lasem lub obszarem zalesionym. Należy również pamiętać, że dla zalesień przed złożeniem wniosku o wsparcie wcześniej sporządzany jest przez Nadleśniczego Plan zalesienia, który powinien być sporządzony do jednego kompleksu gruntów.

Pomoc jednemu podmiotowi w zakresie łącznej powierzchni do zalesienia i do zadrzewienia może być przyznana do powierzchni nie większej niż 40 ha w całym okresie programowania PROW 2014-2020 (przedłużony do 2022).

- W przypadku wsparcia na inwestycje zwiększające odporność ekosystemów leśnych i ich wartość dla środowiska istnieje do jednego wniosku deklaruje się te działki, do których Nadleśniczy sporządził Plan inwestycji. Układ działek przeznaczonych do inwestycji może być rozproszony i nie obowiązuje tutaj zasada deklarowania gruntów w kompleksie.

Pomoc jednemu podmiotowi w zakresie łącznej powierzchni do wsparcia na inwestycje zwiększające odporność ekosystemów leśnych i ich wartość dla środowiska może być przyznana do powierzchni nie większej niż 40 ha w całym okresie programowania PROW 2014-2020 (przedłużony do 2022 roku).

UWAGA : W przypadku deklaracji kolejnego kompleksu działek, należy złożyć w aplikacji kolejny wniosek.

W kolejnym kroku należy dokonać wyboru działki przeznaczonej pod inwestycję.

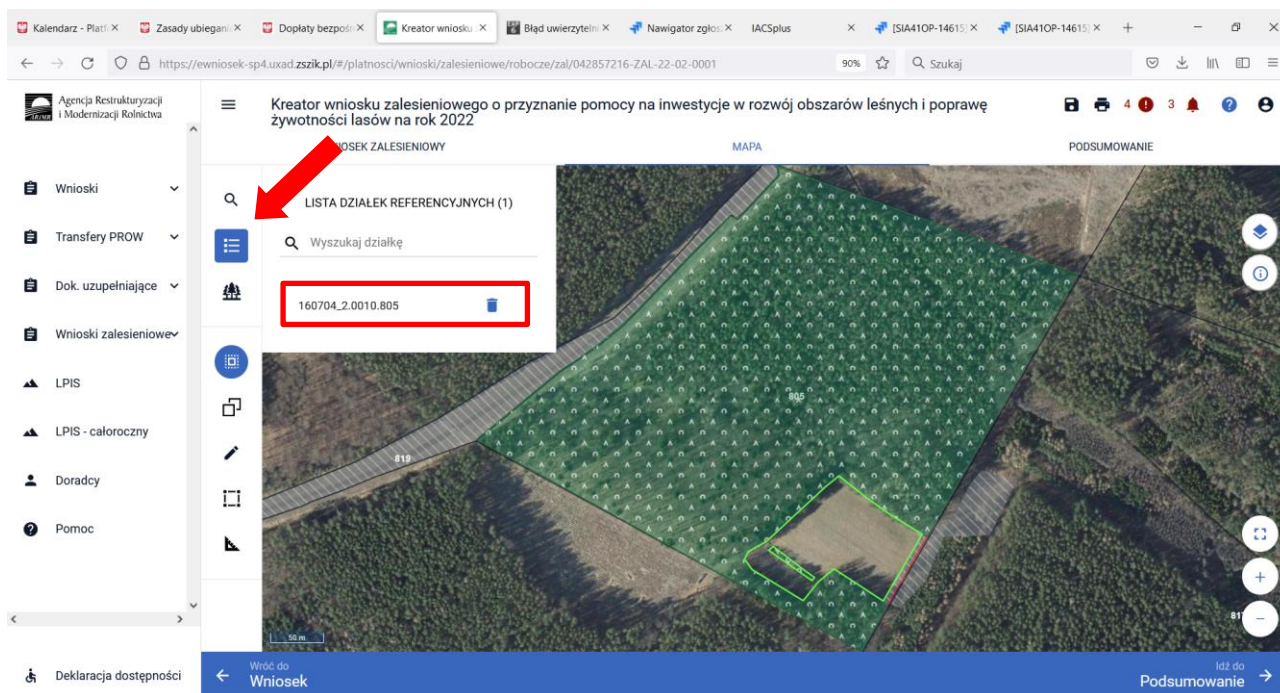
W celu dodania działki referencyjnej do gospodarstwa (zadeklarowanie działki we wniosku) dostępne są dwie opcje: dodanie działki przez kliknięcie na MAPIE (opcja **Dodaj działkę** na lewym panelu) oraz wyszukanie działki i dodanie przyciskiem **DODAJ** (opcja **Znajdź** na lewym panelu w opcji wyszukiwania PROSTEGO i ZAAWANSOWANEGO).




Jeżeli działka znajduje się/istnieje w bazie referencyjnej ARiMR jest ona wyświetlana na liście wyszukanych działek czarną czcionką, dodatkowo widok MAPY jest ustawiany w granicach wyszukanej działki.



Po włączeniu Listy działek referencyjnych widoczna jest liczba działek dodanych do gospodarstwa



Dodana do wniosku działka referencyjna jest widoczna na liście działek referencyjnych gospodarstwa, po użyciu ikony „Lista działek referencyjnych”  w lewym panelu MAPY oraz w sekcji „Działki referencyjne” w zakładce WNIOSEK ZALESIENIOWY i PODSUMOWANIE.

Agencja Restrukturyzacji i Modernizacji Rolnictwa

Kreator wniosku zalesieniowego o przyznanie pomocy na inwestycje w rozwój obszarów leśnych i poprawę żywotności lasów na rok 2022

WNIOSEK ZALESIENIOWY MAPA PODSUMOWANIE

Płatności Liczba płatności: 1

Wsparcie na zalesianie
Termin wykonania zalesienia określony w planie zalesienia
 Wiosna 2023 Jesień 2022

Wsparcie na zadrzewienie
 Wsparcie na inwestycje zwiększające odporność ekosystemów leśnych i ich wartość dla środowiska

Działki referencyjne Liczba działek: 1

160704_2.0010.805
 SOWIN, Lambinowice, ryski, OPOLSKIE Grunty Deklarowane: Brak działek Powierzchnia całkowita działki referencyjnej: 13,77 ha

WYŚWIETL POWIERZCHNIE REFERENCYJNE DLA WSZYSTKICH DZIAŁEK

Działki rolne Liczba działek: 0

Rozbieżności

Załączniki

Deklaracja dostępności [Idź do Mapa](#)

Po numerami działek referencyjnych znajdują się powierzchnie kwalifikowane PEG dla poszczególnych rodzajów płatności. Zestawienie powierzchni referencyjnych dla wszystkich działek znajduje się również po kliknięciu w „WYŚWIETL POWIERZCHNIE DLA WSZYSTKICH DZIAŁEK”.

Agencja Restrukturyzacji i Modernizacji Rolnictwa

Kreator wniosku zalesieniowego o przyznanie pomocy na inwestycje w rozwój obszarów leśnych i poprawę żywotności lasów na rok 2022

WNIOSEK ZALESIENIOWY MAPA PODSUMOWANIE

Płatności Liczba płatności: 1

Wsparcie na zalesianie
Termin wykonania zalesienia określony w planie zalesienia
 Wiosna 2023 Jesień 2022

Działki referencyjne Liczba działek: 1

160704_2.0010.805
 SOWIN, Lambinowice, ryski, OPOLSKIE Grunty Deklarowane: Brak działek Powierzchnia całkowita działki referencyjnej: 13,77 ha

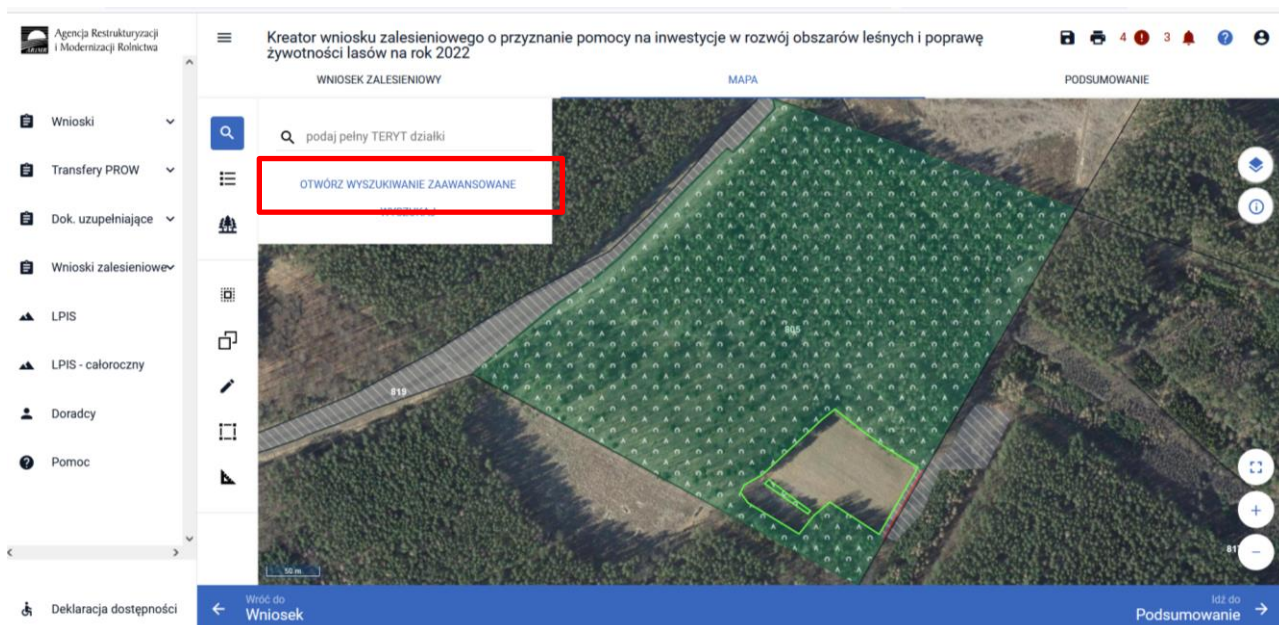
Powierzchnie z bazy referencyjnej

Powierzchnia całkowita działki referencyjnej	13,77 ha
Grunt orny (PEG_ORNY)	1,08 ha
PEG_ZAL1	0,00 ha
PEG_WZL1420_I	0,00 ha

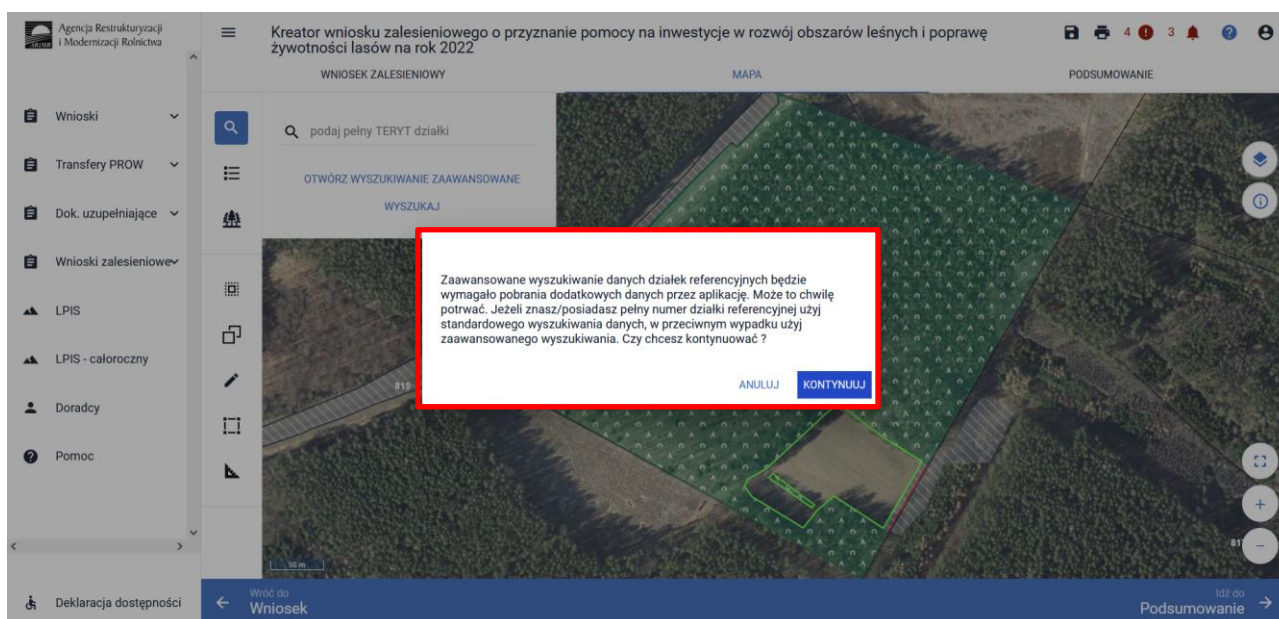
WYŚWIETL POWIERZCHNIE REFERENCYJNE DLA WSZYSTKICH DZIAŁEK

Deklaracja dostępności [Wróć do Mapa](#) [WYŚLIJ WNIOSEK](#)

Jeżeli użytkownik nie zna pełnego numeru działki referencyjnej należy wybrać opcję wyszukiwania zaawansowanego.



Po wybraniu opcji OTWÓRZ WYSZUKIWANIE ZAAWANSOWANE, ze względu na fakt, iż w ramach uruchamianego wyszukiwania konieczne jest pobranie danych, co wiąże się z oczekiwaniem aplikacja wyświetla komunikat:



Jeżeli użytkownik nie zna pełnego numeru działki referencyjnej należy wybrać opcję KONTYNUUJ.

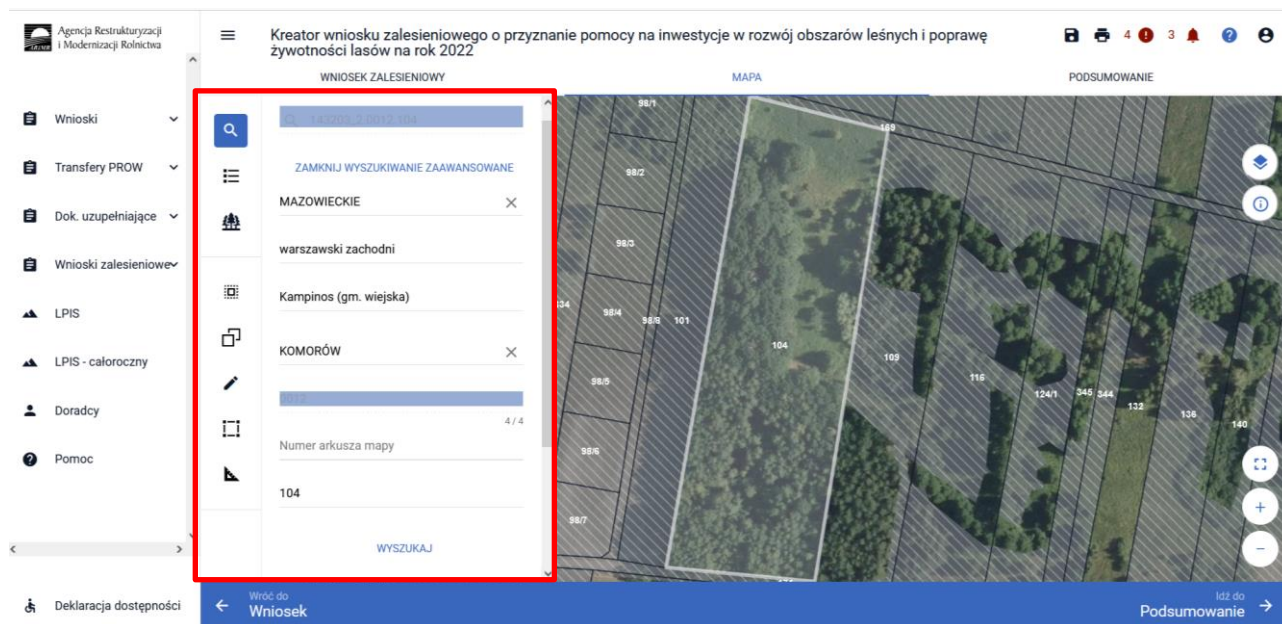
W aplikacji zostaje otwarte okno, w którym należy wskazać kolejno:

- **województwo**
- **powiat**
- **gminę**
- **obręb (miejscowość)**

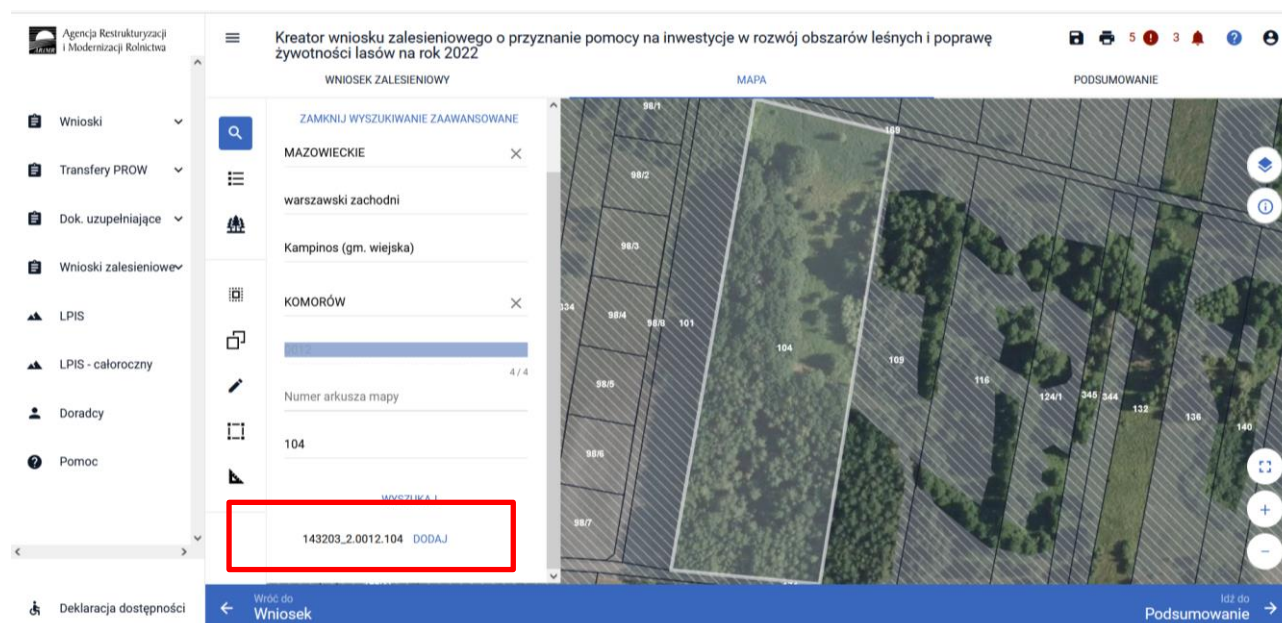
Następnie należy wpisać:

- **arkusz mapy, o ile taki występuje**
- **numer działki**

Następnie wybieramy opcję WYSZUKAJ.



Pojawia się wyszukana działka. Wybieramy opcję DODAJ.



Po dodaniu działki do wniosku na MAPIE widoczne są dla niej dane referencyjne.


Szczegółowe informacje o dodawaniu działek znajdują się w „Instrukcji wypełniania wniosku w aplikacji eWniosekPlus” w części 5 „Zakładka Mapa”:

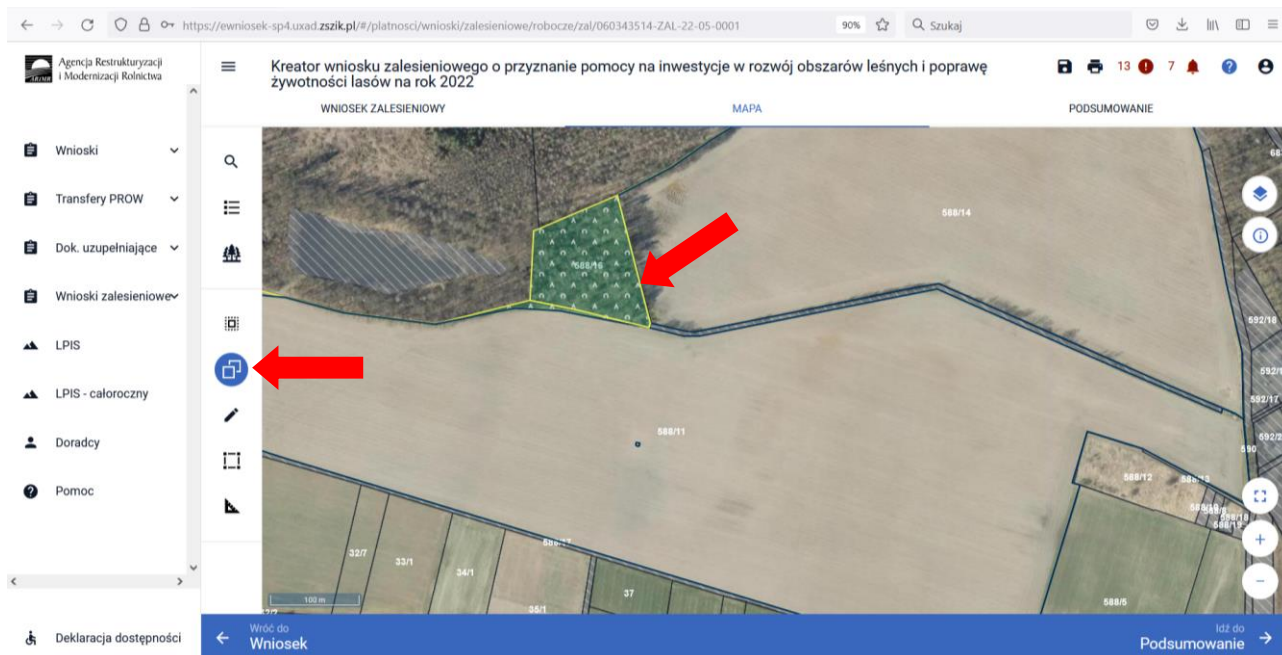
<https://www.gov.pl/attachment/7ba200f1-3d16-4ce1-84f1-95dc936191c0>

Po dodaniu działki referencyjnej należy utworzyć na niej geometrie uprawy. Można to zrobić poprzez kopiowanie geometrii lub za pomocą rysowania.

UTWÓRZ GEOMETRIĘ UPRAWY KOPIUJĄC GEOMETRIĘ

Geometria uprawy jest utworzona poprzez skopiowanie geometrii z bazy referencyjnej ARiMR kwalifikowanego obszaru dla danej inwestycji dla wskazanej działki referencyjnej. W tym celu należy

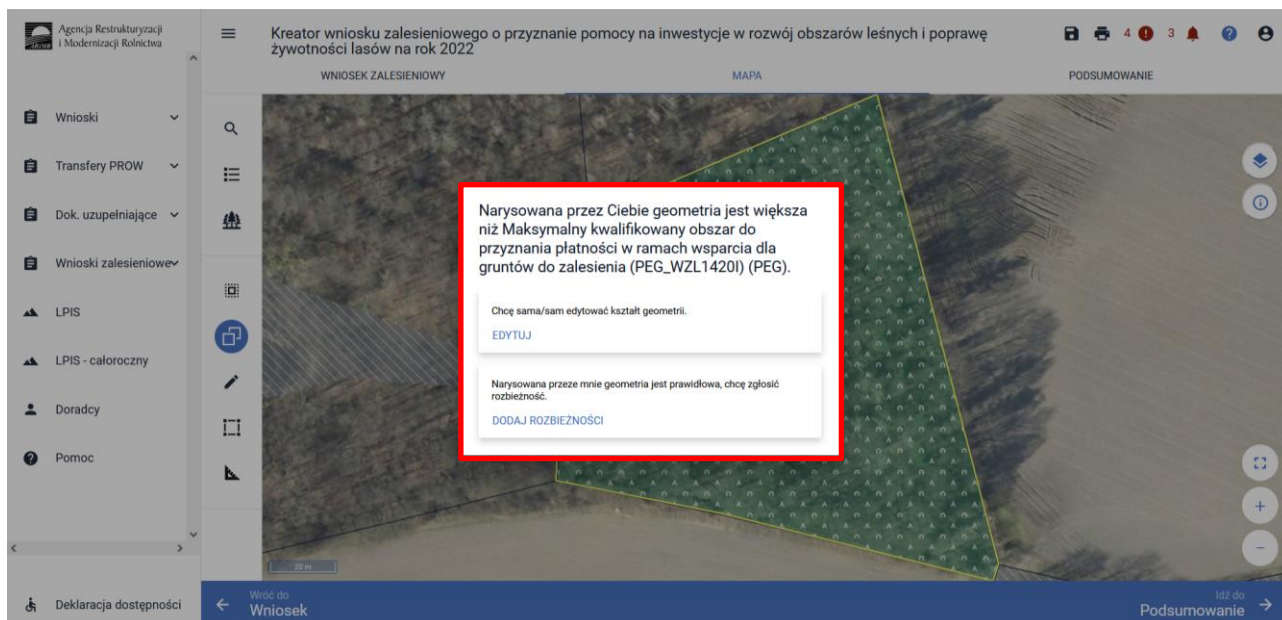
w panelu bocznym wybrać ikonę „Kopiuj Geometrię” , a następnie należy wybrać obiekt, który zostanie skopiowany.



Wybór obiektu do skopiowania zależy od tego, którą część działki referencyjnej chcemy wykorzystać w celu utworzenia geometrii uprawy, może to być np.

- PEG_WZL_1420I – dla Zalesienia, który zawiera grunty kwalifikowane, użytkowane jako sady i grunty orne. W przypadku, gdy nadleśniczy przeznaczył do zalesienia w planie zalesienia grunty z sukcesją naturalną, nie będą objęte PEG_WZL_1420I. Po wyrysowaniu działki do zalesienia na gruntach z sukcesją naturalną należy dodać rozbieżność, co umożliwi dodanie takiej działki;
- PEG_ORNY – dla Zadrzewienie, który zawiera grunty kwalifikowane, użytkowane jako grunty orne;
- PEG_ZAL1 – dla Inwestycji w ekosystemy leśne, który zawiera grunty kwalifikowane, użytkowane jako grunty zalesione w ramach PROW oraz inne lasy.

Należy mieć na uwadze, że ww. dane referencyjne działek są zapisem w bazach GIS ARIMR na podstawie danych aktualnych jak i danych historycznych. W przypadku nieaktualnych danych wnioskodawca zgłasza rozbieżność.



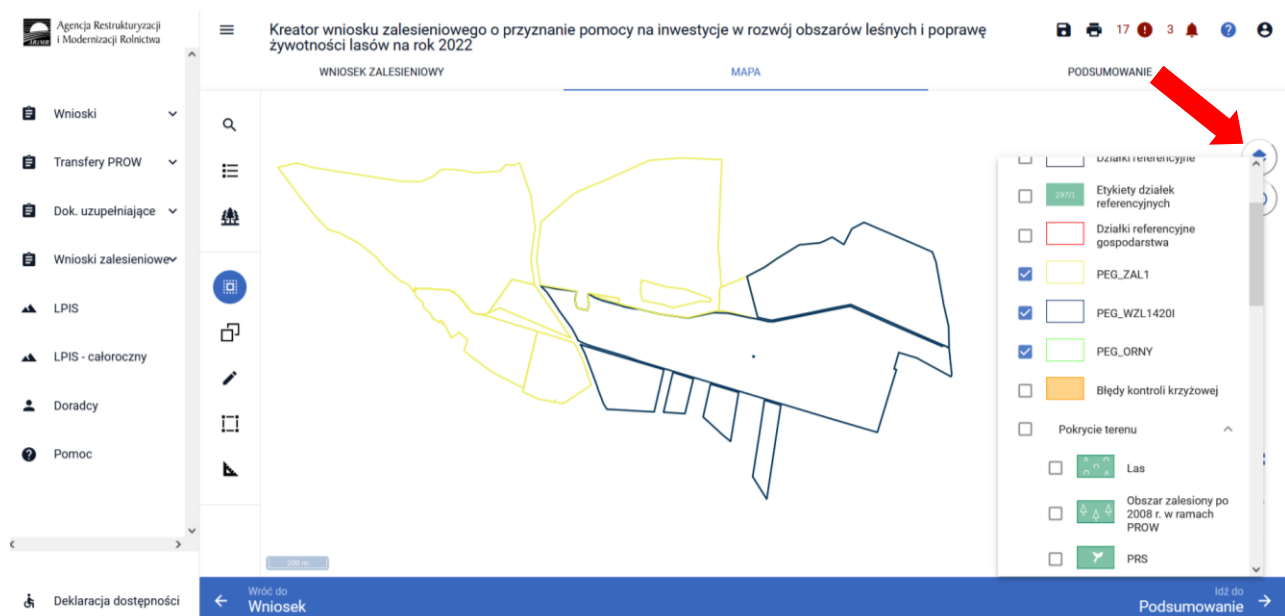
Szczegółowe zasady zgłaszania rozbieżności w zakresie technicznych aspektów opisane jest w instrukcji stanowiskowej do eWnioskuPlus „Zanegowanie danych referencyjnych GIS”.

<https://www.gov.pl/attachment/7ca85d2a-90d6-4f06-9bb7-98633d50dc77>

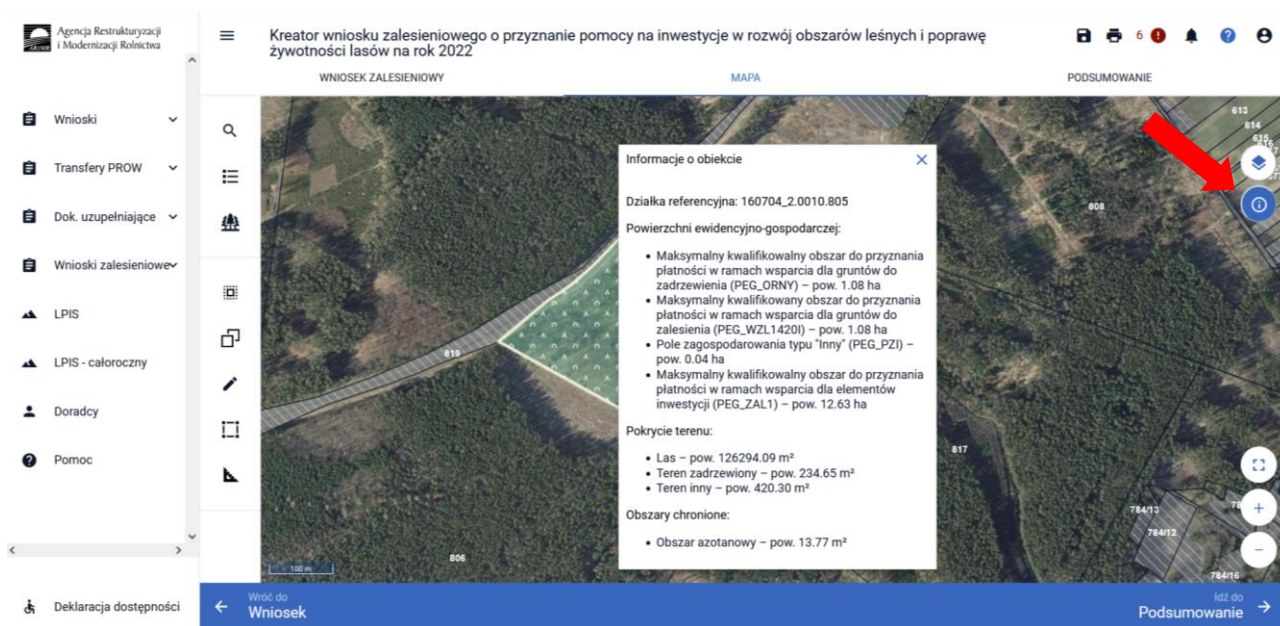
Należy jednak pamiętać, że obszar kwalifikowany dla poszczególnych płatności we wspólnym wniosku zalesieniowym (PEG_WZL_1420I, PEG_ORNY, PEG_ZAL1) opisany jest w niniejszej instrukcji stanowiskowej. UWAGA – obszar MKO opisywany w instrukcji „Zanegowanie danych referencyjnych GIS” jest kwalifikowanym obszarem dla płatności bezpośrednich i nie musi być tożsamy do powierzchni kwalifikującej się do wsparcia na zalesienie, wsparcia na zadrzewienie czy wsparcia w ekosystemy leśne.

Wybór obiektu do skopiowania zależy od tego, którą część działki referencyjnej stanowiącą jednolitą warstwę chcemy wykorzystać w celu utworzenia geometrii uprawy. W przypadku wspólnego wniosku zalesieniowego, może to być PEG_WZL_1420 lub PEG_ORNY lub PEG_ZAL1.

Wyświetlenia warstw kwalifikowanych do płatności we wspólnym wniosku zalesieniowym.

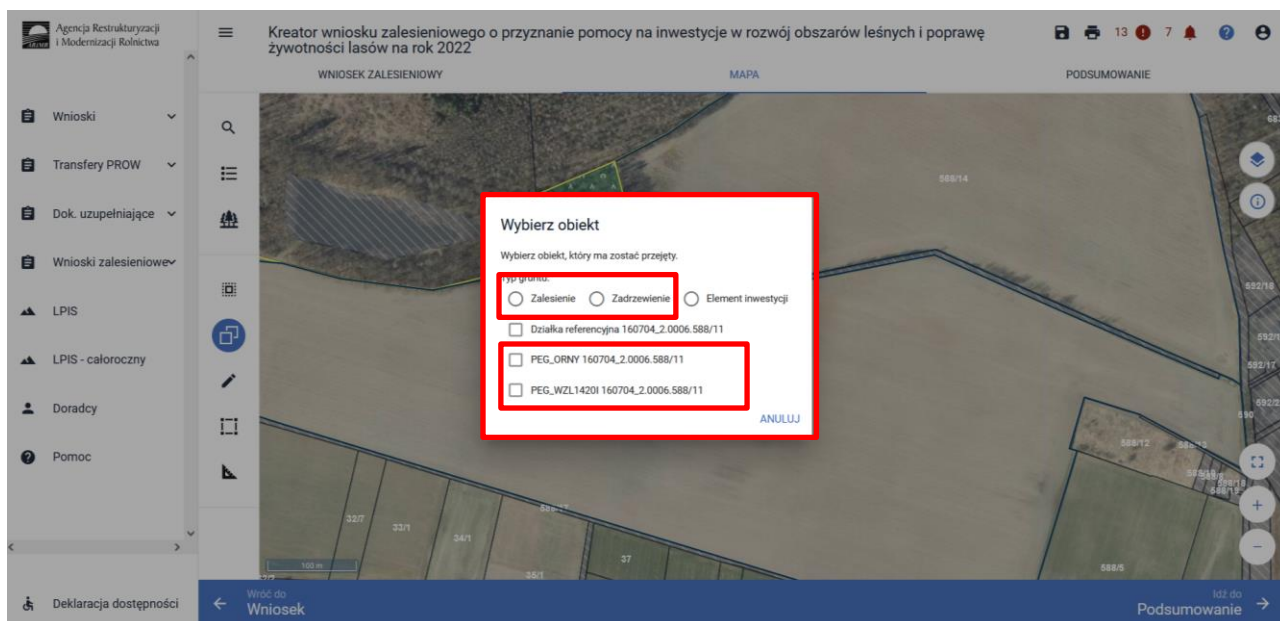


Opisowe informacje o obiektach znajdziesz pod ikoną „Informacje o obiektach GIS”.
Zaznaczając wybraną działkę pojawia się nam opis danych referencyjnych.

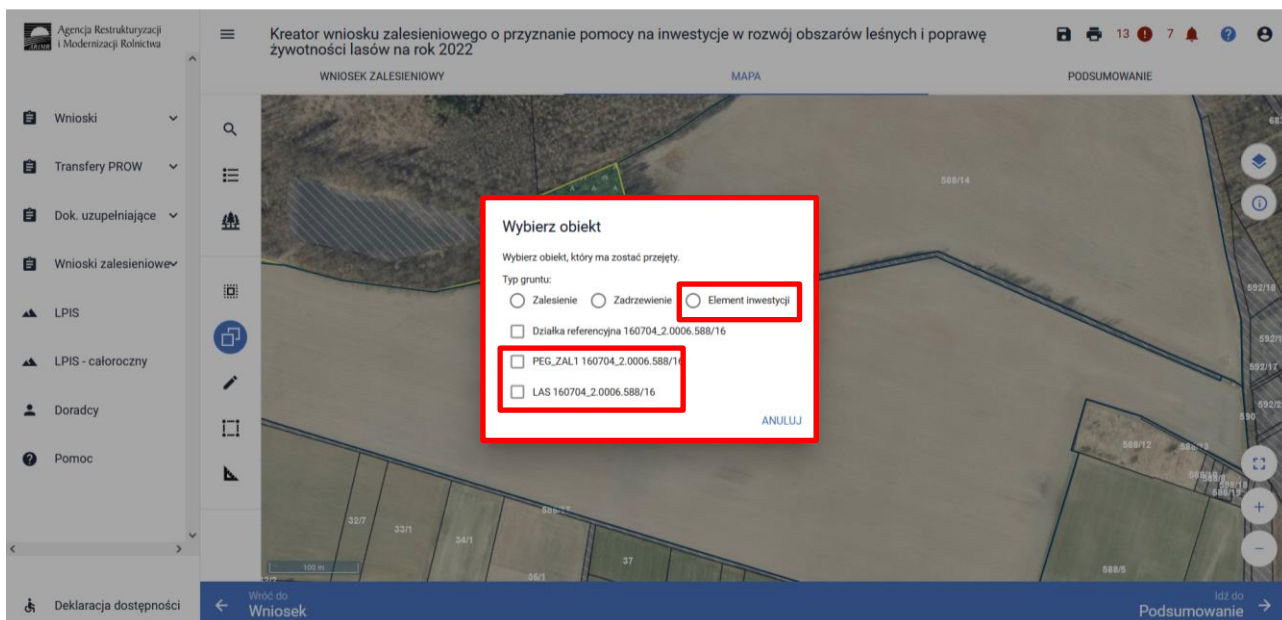


Po wybraniu „Kopiuj geometrie” i wskazaniu na właściwą działkę pojawia się okienko z możliwymi obiektami do przejęcia geometrii działek referencyjnych (ewidencyjnych).

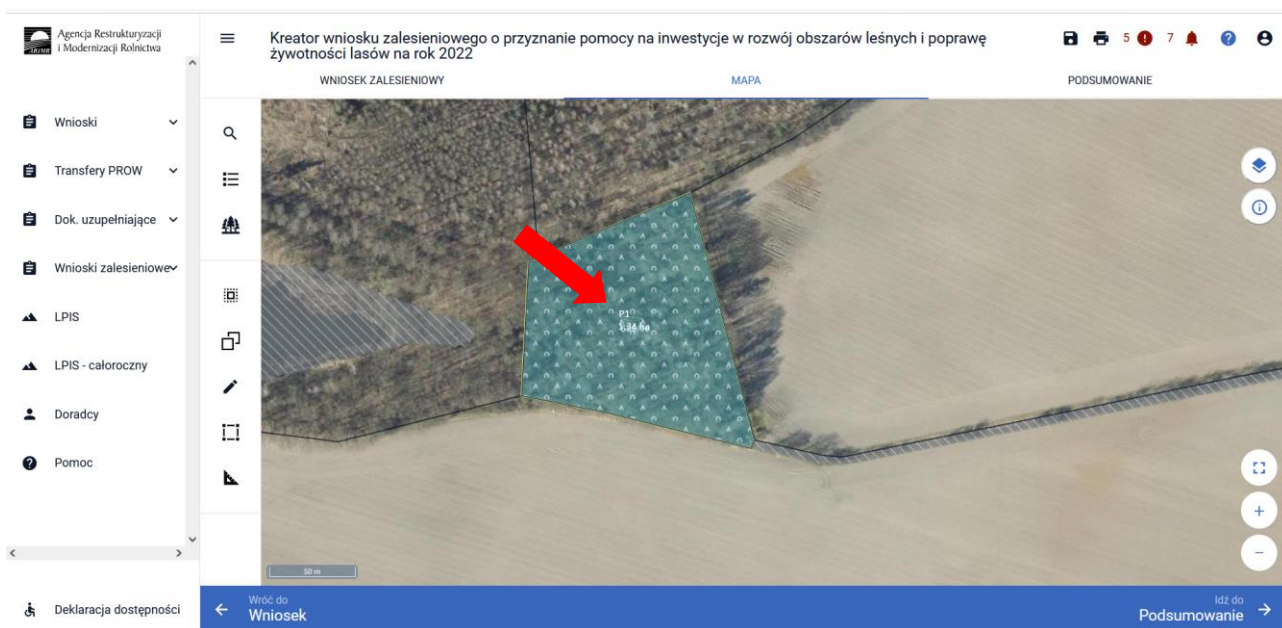
Na poniższym przykładzie na danej działce możliwe są kwalifikowane obszary do zalesienia i zadrzewienia




Na poniższym przykładzie na danej działce możliwe są kwalifikowane obszary do inwestycji w ekosystemy leśne.



Po przejściu właściwej geometrii na MAPIE widoczna wybrana uprawa wraz z oznaczeniem.



UTWÓRZ GEOMETRIĘ UPRAWY PRZEZ RYSOWANIE

W celu narysowania uprawy należy w panelu bocznym wybrać ikonę „Narysuj”  oraz wybrać opcję „Rysowanie uprawy”.

Rysowanie inwestycji na stronie MAPA musi być poprzedzone wyborem właściwej płatności.

Agencja Restrukturyzacji i Modernizacji Rolnictwa

Kreator wniosku zalesieniowego o przyznanie pomocy na inwestycje w rozwój obszarów leśnych i poprawę żywotności lasów na rok 2022

WNIOSEK ZALESIENIOWY MAPA PODSUMOWANIE

Płatności Liczba płatności: 1

Wsparcie na zalesianie
 Wsparcie na zadrzewienie
 Wsparcie na inwestycje zwiększające odporność ekosystemów leśnych i ich wartość dla środowiska

Termin wykonania inwestycji określony w planie inwestycji
 2023-02-28 Numer naboru: 1 2

Działki referencyjne Liczba działek: 0
 WYŚWIETL POWIERZCHNIE REFERENCYJNE DLA WSZYSTKICH DZIAŁEK

Działki rolne Liczba działek: 0
 Liczba elementów inwestycji: 0

Elementy Inwestycji 1420

Rozbieżności

Zaloznki

Deklaracja dostępności [Idź do Mapa](#)

Po wyborze opcji „Narysuj” pojawia się panel rysowania, na którym wybierz właściwą inwestycję.

Agencja Restrukturyzacji i Modernizacji Rolnictwa

Kreator wniosku zalesieniowego o przyznanie pomocy na inwestycje w rozwój obszarów leśnych i poprawę żywotności lasów na rok 2022

WNIOSEK ZALESIENIOWY MAPA PODSUMOWANIE

RYSOWANIE ZAL RYSOWANIE ZADRZ
 GEOMETRIA KEPY
 RYSOWANIE EK
 D L P C R

Wniosek Podsumowanie

Narysowana uprawa jest oznaczona na MAPIE.

Agencja Restrukturyzacji i Modernizacji Rolnictwa

Kreator wniosku zalesieniowego o przyznanie pomocy na inwestycje w rozwój obszarów leśnych i poprawę żywotności lasów na rok 2022

WNIOSEK ZALESIENIOWY MAPA PODSUMOWANIE

Wniosek Podsumowanie

Po naniesieniu działki na zakładce MAPA przejdź na zakładkę WNIOSEK ZALESIENIOWY.

Po zdefiniowaniu właściwej inwestycji jest ona prezentowana na liście działek na zakładce WNIOSEK ZALESIENIOWY.

Agencja Restrukturyzacji i Modernizacji Rolnictwa

Kreator wniosku zalesieniowego o przyznanie pomocy na inwestycje w rozwój obszarów leśnych i poprawę żywotności lasów na rok 2022

WNIOSEK ZALESIENIOWY MAPA PODSUMOWANIE

Platności Liczba płatności: 1

Wsparcie na zalesianie

Wsparcie na zadrzewienie

Termin wykonania zadrzewień

Wiosna 2023 Jesień 2022

Wsparcie na inwestycje zwiększające odporność ekosystemów leśnych i ich wartość dla środowiska

Działki referencyjne Liczba działek: 1

160704_2.0002.44 Grunty Deklarowane: ZDR1 Powierzchnia całkowita działki referencyjnej: 1,52 ha

[WYŚWIETL POWIERZCHNIE REFERENCYJNE DLA WSZYSTKICH DZIALEK](#)

Działki rolne Liczba działek: 1

Zadrzewienia 1420 Liczba działek zgłoszonych do zadrzewienia 1

Idź do Mapa

Klikając w obszar można skorygować geometrię wyrysowanej uprawy do zalesienia

Agencja Restrukturyzacji i Modernizacji Rolnictwa

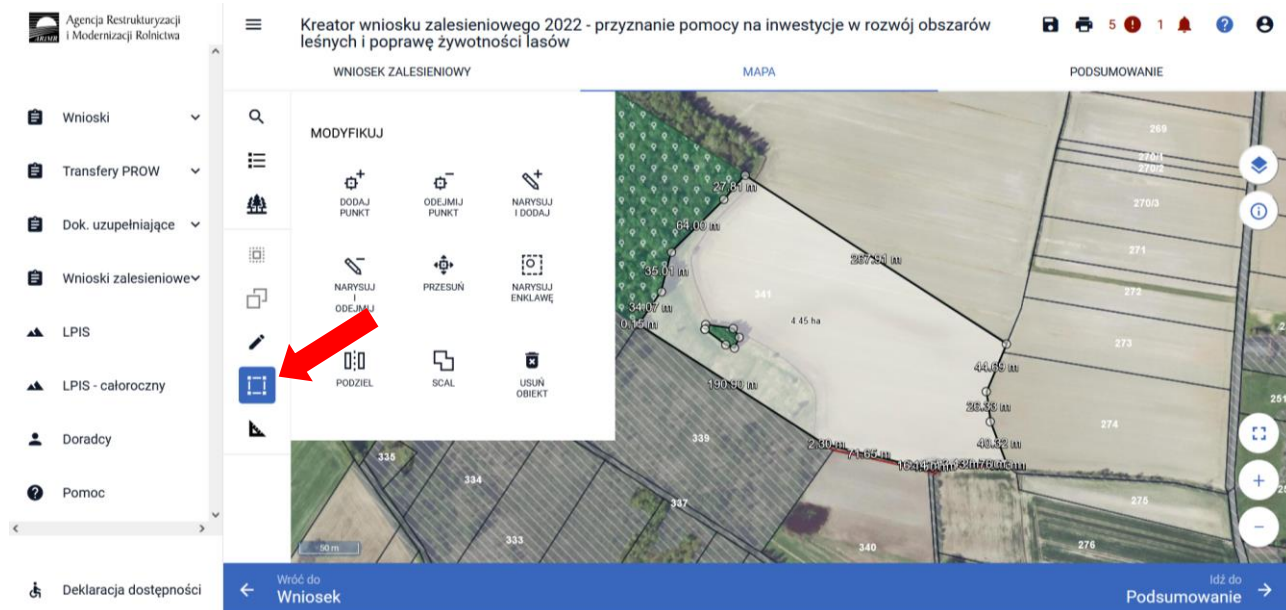
Kreator wniosku zalesieniowego 2022 - przyznanie pomocy na inwestycje w rozwój obszarów leśnych i poprawę żywotności lasów

WNIOSEK ZALESIENIOWY MAPA PODSUMOWANIE

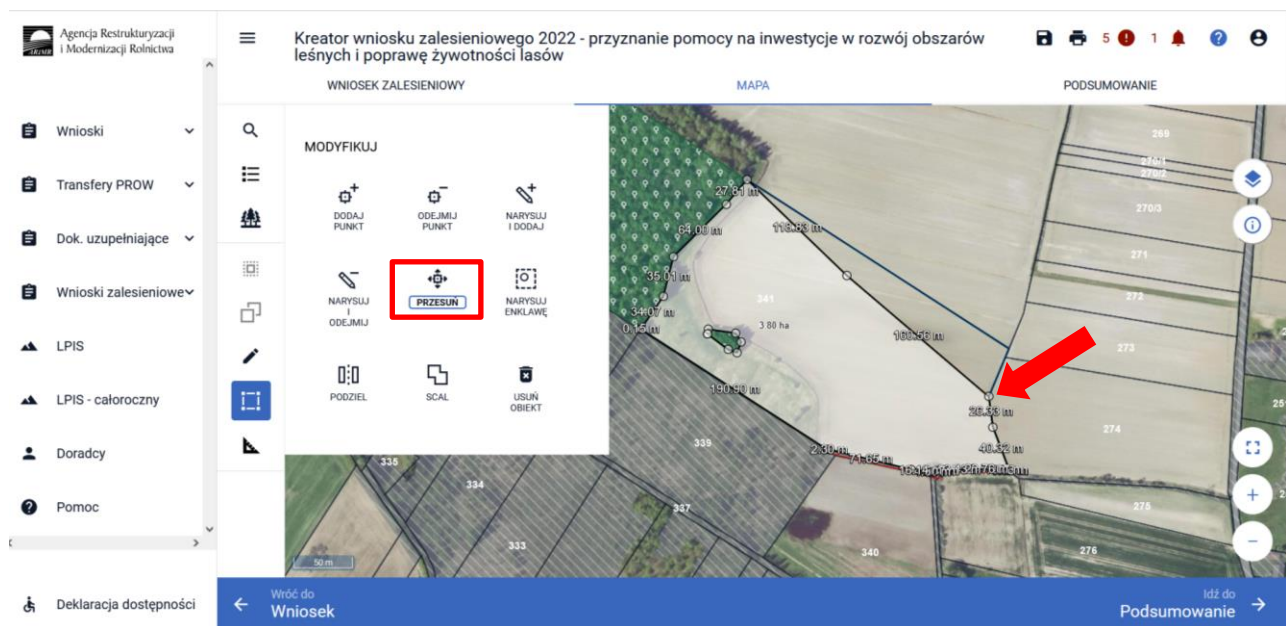
Wzrost do Wniosek

Idź do Podsumowanie

Użyj przycisku MODYFIKUJ w lewym menu MAPY



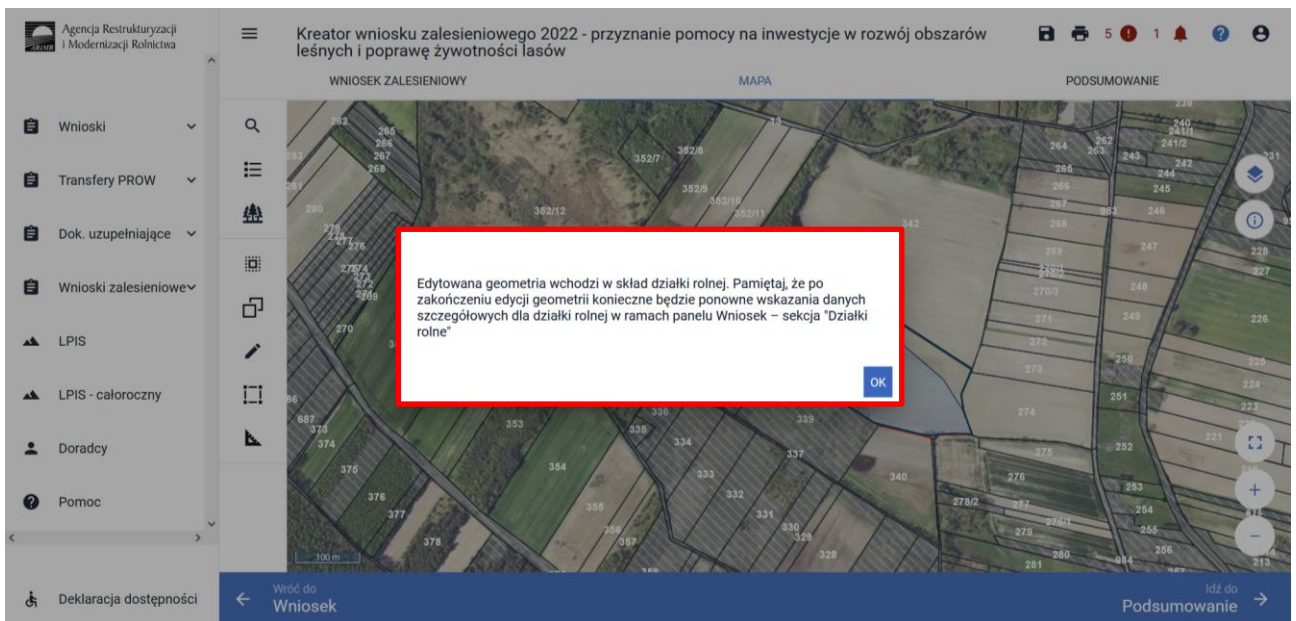
Użyj przycisku akcji w lewym menu MAPY



Klikając poza obszarem działki pojawia się komunikat ANULUJ lub ZAKOŃCZ EDYCJĘ.



Po zakończeniu edycji pojawia się informacja o wskazaniu danych szczegółowych poprawionej działki w zakładce WNIOSEK ZALESIENIOWY.



Po kliknięciu OK na stronie MAPA zostaje skorygowana granica wnioskowanej działki.



Pozostałe szczegółowe informacje zawarte w na lewym panelu MAPY w profilu definiowania znajdziesz opisane w „Instrukcji wypełniania wniosku w aplikacji eWniosekPlus” w części 6 „Funkcje na Mapie”:

<https://www.gov.pl/attachment/2b03a582-4aa6-4eee-a97d-e0ed619e4e82>

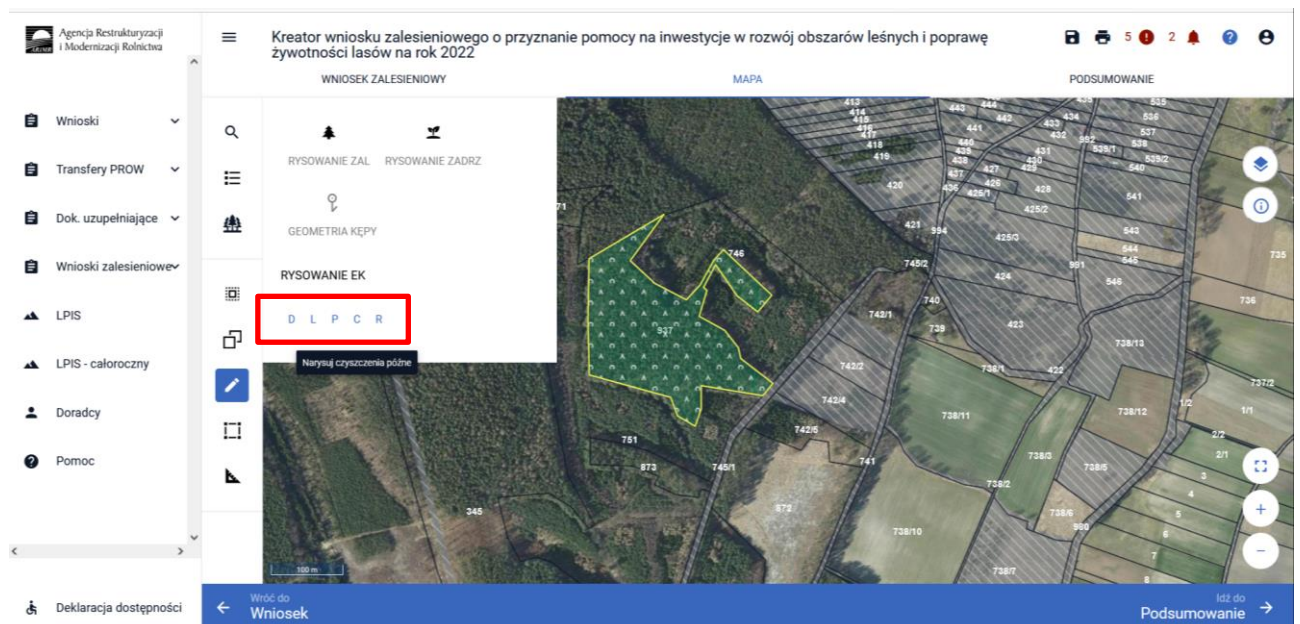
Zapoznaj się szczegółowo w rozdziale opisującym modyfikację geometrii- po wyborze ikony 

4. Wnioskowanie o Wsparcie na inwestycje zwiększające odporność ekosystemów leśnych i ich wartość dla środowiska – szczegóły deklaracji.

Pomoc jest przyznawana w formie ryczału, na operację, która obejmuje inwestycje określone w Planie inwestycji, takie jak:

- 1) przebudowa składu gatunkowego drzewostanu przez:
 - a) wprowadzenie drugiego piętra w drzewostanie, w którym średni wiek gatunku panującego w drzewostanie wynosi od 30 do 50 lat, lub
 - b) dolesianie luk w drzewostanie, w którym średni wiek gatunku panującego w drzewostanie wynosi od 21 do 60 lat, lub
- 2) zróżnicowanie struktury drzewostanu, w którym średni wiek gatunku panującego w drzewostanie wynosi od 30 do 60 lat, przez wprowadzenie podszytu rozumianego jako dolna warstwa w drzewostanie, złożona z gatunków drzewiastych i krzewiastych, chroniących i uaktywniających glebę, lub
- 3) założenie remizy rozumianej jako obszar, *na* którym są wprowadzane gatunki drzew i krzewów o dużym znaczeniu biocenotycznym w drzewostanie, w którym średni wiek gatunku panującego w drzewostanie wynosi od 30 do 60 lat, przy czym remiza powinna być ogrodzona oraz mieć powierzchnię 10 arów, lub
- 4) czyszczenia późne rozumiane jako cięcia pielęgnacyjne wykonywane w drzewostanie, w którym średni wiek gatunku panującego w drzewostanie wynosi od 11 do 20 lat, polegające *na* rozluźnieniu drzewostanu przez usunięcie drzew niepożądanych, lub
- 5) zabiegi ochronne przed zwierzyną polegające na:
 - a) ogrodzeniu remizy - w przypadku realizacji *inwestycji*, o której mowa w pkt 3, albo
 - b) zabezpieczeniu drzewek repelentami - w przypadku realizacji *inwestycji*, o których mowa w pkt 1 i 2, albo
 - c) zabezpieczeniu drzewek osłonkami - w przypadku realizacji *inwestycji*, o których mowa w pkt 1 i 2.

Poszczególne rodzaje inwestycji są możliwe do wyboru na zakładce MAPA.



Powyższeopisane rodzaje inwestycji na MAPIE posiadają swoje skrótowe oznaczenia.

D - drugie piętro w drzewostanie

L - luki w drzewostanie

P - podszyt

C - czyszczenia późne

R - remiza

Wnosząc o wsparcie na inwestycje w ekosystemach leśnych w pierwszej kolejności na zakładce WNIOSEK ZALESIENIOWY zaznaczamy płatność „Wsparcie na inwestycje zwiększające odporność ekosystemów leśnych i ich wartość dla środowiska.”

Kreator wniosku zalesieniowego 2022 - przyznanie pomocy na inwestycje w rozwój obszarów leśnych i poprawę żywotności lasów

WNIOSEK ZALESIENIOWY MAPA PODSUMOWANIE

Płatności Liczba płatności: 1

Wsparcie na zalesianie

Wsparcie na zadrzewienie

Wsparcie na inwestycje zwiększające odporność ekosystemów leśnych i ich wartość dla środowiska

Termin wykonania inwestycji określony w planie inwestycji

Wybierz datę Numer naboru: 1 2

Działki referencyjne Liczba działek: 0

Działki rolne Liczba działek: 0

Rozbieżności

Załączniki

Należy wybrać termin wykonania inwestycji określony w Planie Inwestycji wykonanym przez Nadleśniczego.

Kreator wniosku zalesieniowego 2022 - przyznanie pomocy na inwestycje w rozwój obszarów leśnych i poprawę żywotności lasów

WNIOSEK ZALESIENIOWY MAPA PODSUMOWANIE

Płatności Liczba płatności: 1

Wsparcie na zalesianie

Wsparcie na zadrzewienie

Wsparcie na inwestycje zwiększające odporność ekosystemów leśnych i ich wartość dla środowiska

Termin wykonania inwestycji określony w planie inwestycji

Wybierz datę Numer naboru: 1 2

2022-12-31

Dzia	P	W	Ś	C	P	S	N
GRU 2022				1	2	3	4
Dzia	5	6	7	8	9	10	11
Rozł	12	13	14	15	16	17	18
Załą	19	20	21	22	23	24	25
	26	27	28	29	30	31	
STY 2023						1	
	2	3	4	5	6	7	8

Po odznaczeniu daty widoczna jest data wykonania inwestycji.

The screenshot shows the 'Kreator wniosku zalesieniowego 2022 - przyznanie pomocy na inwestycje w rozwój obszarów leśnych i poprawę żywotności lasów' interface. The left sidebar contains navigation options: Wnioski, Transfery PROW, Dok. uzupełniające, Wnioski zalesieniowe, LPIS, LPIS - całoroczny, Doradcy, and Pomoc. The main content area is divided into three tabs: 'WNIOSK ZALESIENIOWY' (active), 'MAPA', and 'PODSUMOWANIE'. Under the 'WNIOSK ZALESIENIOWY' tab, there is a section for 'Płatności' with a dropdown for 'Liczba płatności: 1'. Below this, there are three checkboxes: 'Wsparcie na zalesianie', 'Wsparcie na zadrzewienie', and 'Wsparcie na inwestycje zwiększające odporność ekosystemów leśnych i ich wartość dla środowiska'. The third checkbox is checked. Below the checked checkbox, there is a red-bordered box containing the text 'Termin wykonania inwestycji określony w planie inwestycji' and a date dropdown set to '2022-12-31'. To the right of this box is a 'Numer naboru:' section with radio buttons for '1' (selected) and '2'.


Po odznaczeniu rodzaju wsparcia przejdź na zakładkę MAPA

The screenshot shows the same application interface as above, but with the 'MAPA' tab selected and highlighted with a red box. The main content area now displays a satellite map of a rural landscape with fields and forests. On the left side of the map, there is a search bar and several icons for map navigation and editing. On the right side, there are zoom controls (a vertical slider and a '+' button) and a '1000 m' scale bar at the bottom left.


W pierwszej kolejności musimy wybrać działkę poprzez wyszukiwanie proste lub zaawansowane.



Działka z zaznaczoną warstwą referencyjną podświetla się na stronie MAPA.



Po dodaniu działki referencyjnej należy wybrać właściwą inwestycję poprzez opcję przejęcia geometrii lub opcję rysowania

W celu narysowania uprawy należy w panelu bocznym wybrać ikonę „Narysuj”  oraz wybrać opcję „Rysowanie uprawy”.

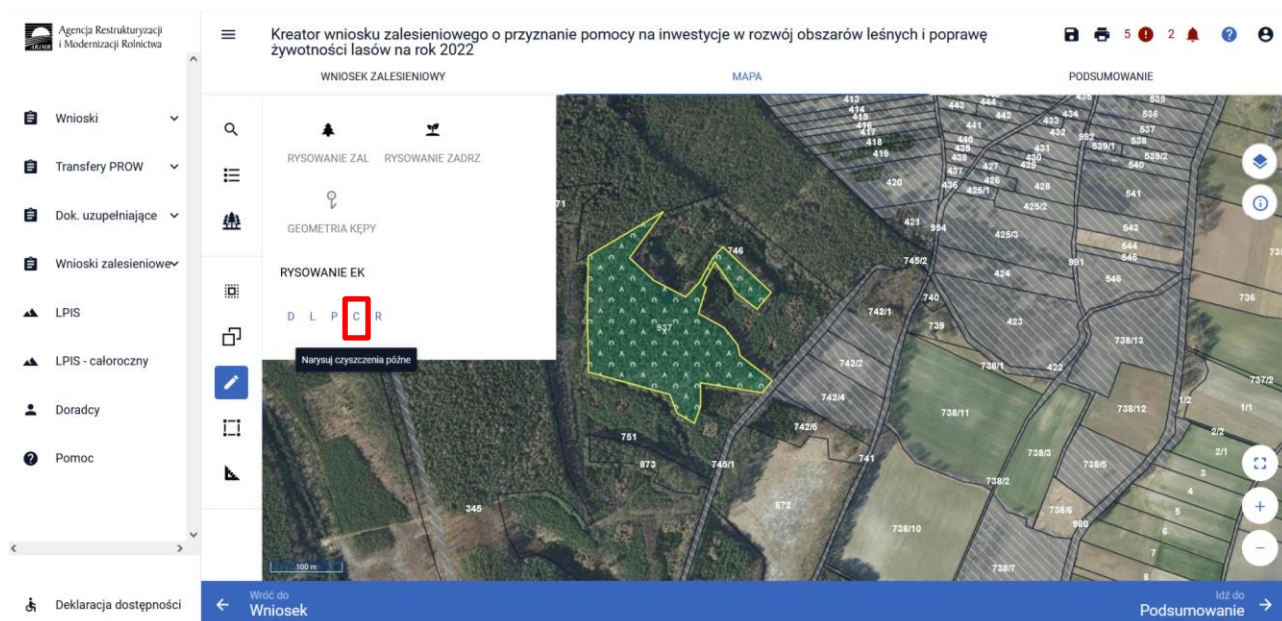
Rysowanie inwestycji na stronie MAPA musi być poprzedzone wyborem właściwego rodzaju wsparcia.

The screenshot shows the 'Kreator wniosku zalesieniowego o przyznanie pomocy na inwestycje w rozwój obszarów leśnych i poprawę żywotności lasów na rok 2022' interface. The left sidebar contains navigation options like 'Wnioski', 'Transfery PROW', and 'Wnioski zalesieniowe'. The main panel is divided into three sections: 'Płatności', 'Działki referencyjne', and 'Działki rolne'. Under 'Płatności', the option 'Wsparcie na inwestycje zwiększające odporność ekosystemów leśnych i ich wartość dla środowiska' is selected with a checkmark. Below it, the 'Termin wykonania inwestycji' is set to '2023-02-28' and 'Numer naboru' is set to '1'. The 'Działki referencyjne' and 'Działki rolne' sections show '0' elements. A red arrow points to the 'Transfery PROW' option in the sidebar.


Po wyborze opcji „Narysuj” pojawia się panel rysowania, na którym wybierz właściwą inwestycję.

The screenshot shows the 'MAPA' section of the application. The left sidebar is the same as in the previous image. The main panel features a drawing toolbar with options: 'RYSOWANIE ZAL', 'RYSOWANIE ZADRZ', 'GEOMETRIA KĘPY', and 'RYSOWANIE EK'. The 'RYSOWANIE EK' option is highlighted with a red box. Below the toolbar is a map showing a forest area with a green polygon drawn over it. A red arrow points to the drawing toolbar. The bottom of the screen has navigation buttons: 'Wróć do Wniosek' and 'Idź do Podsumowanie'.

Na poniższym przykładzie zaznaczono czyszczenie późne.



Po wybraniu ikony „Rysownie uprawy” należy rozpocząć rysowanie geometrii. Podczas tworzenia geometrii aplikacja na bieżąco prezentuje długości boków oraz powierzchnie tworzonego obiektu.

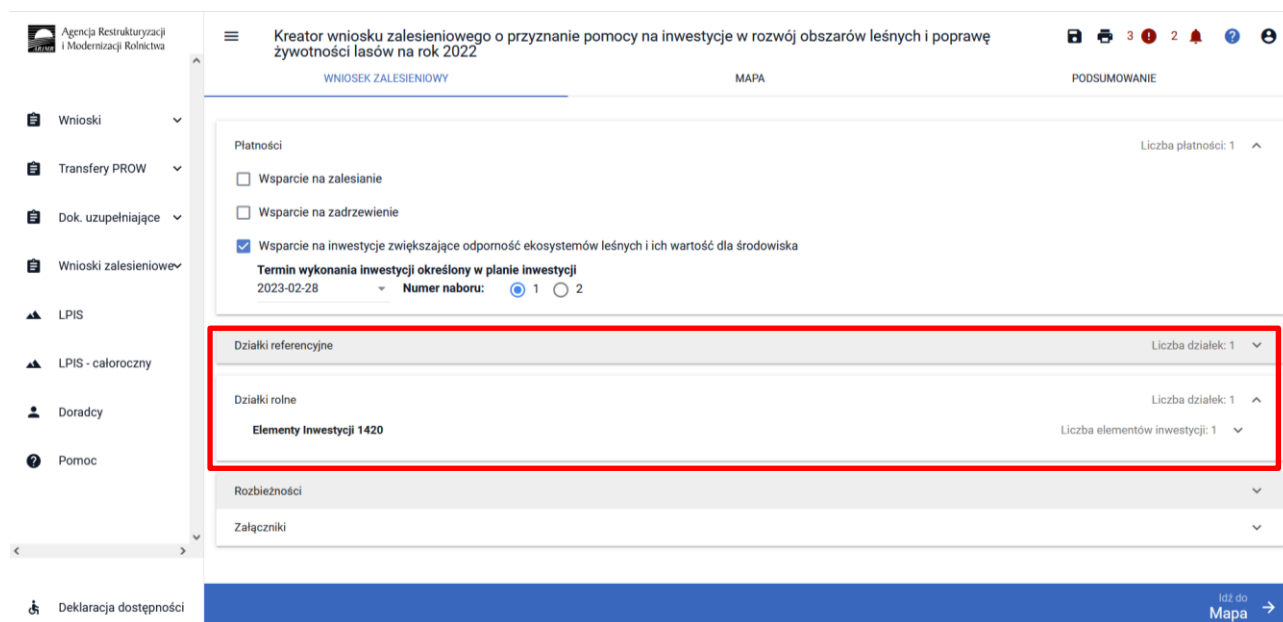


Zakończenie tworzenia geometrii odbywa się poprzez dociągnięcie obrysu do pierwszego punktu, z którego zaczęliśmy rysowanie (kliknięcie lewym przyciskiem myszy). Wyrysowany obiekt inwestycji będzie miał nadany symbol i widoczną powierzchnię przeznaczoną do wsparcia



Po naniesieniu działki na zakładce MAPA przejdź na zakładkę WNIOSEK ZALESIENIOWY.

Po zdefiniowaniu właściwej inwestycji jest ona prezentowana na liście działek na zakładce WNIOSEK ZALESIENIOWY.



Prezentowane są dane referencyjne wraz z powierzchnią.

Agencja Restrukturyzacji i Modernizacji Rolnictwa

Kreator wniosku zalesieniowego o przyznanie pomocy na inwestycje w rozwój obszarów leśnych i poprawę żywotności lasów na rok 2022

WNIOSEK ZALESIENIOWY MAPA PODSUMOWANIE

Wsparcie na inwestycje zwiększające odporność ekosystemów leśnych i ich wartość dla środowiska

Termin wykonania inwestycji określony w planie inwestycji: 2023-02-28 Numer naboru: 1 2

Działki referencyjne Liczba działek: 1

Powierzchnie z bazy referencyjnej		Powierzchnia całkowita działki referencyjnej: 3,73 ha
Powierzchnia całkowita działki referencyjnej		3,73 ha
Grunt orny (PEG_ORNY)		0,00 ha
PEG_ZAL1		3,73 ha
PEG_WZL1420_I		0,00 ha

WYŚWIETL POWIERZCHNIE REFERENCYJNE DLA WSZYSTKICH DZIAŁEK

Działki rolne Liczba działek: 1

Elementy Inwestycji 1420 Liczba elementów inwestycji: 1

Idź do Mapa

W zakładce WNIOSEK ZALESIENIOWY na liście działek rolnych prezentowana jest geometria działki rolnej oraz powierzchnia gruntu przeznaczanego pod inwestycję.

Agencja Restrukturyzacji i Modernizacji Rolnictwa

Kreator wniosku zalesieniowego o przyznanie pomocy na inwestycje w rozwój obszarów leśnych i poprawę żywotności lasów na rok 2022

WNIOSEK ZALESIENIOWY MAPA PODSUMOWANIE

Działki rolne Liczba działek: 1

Elementy Inwestycji 1420 Liczba elementów inwestycji: 1

C1 Powierzchnia gruntu przeznaczanego pod inwestycję 1,27 ha

Uwagi (opcjonalnie) 0 / 450

Położenie gruntu przeznaczanego pod inwestycję

160703_5.0011.937 Powierzchnia: 1,27 ha SKŁADOWE

Idź do Mapa

W kolejnym kroku na zakładce WNIOSEK ZALESIENIOWY należy wypełnić SKŁADOWE przyporządkowane do danych inwestycji, z uwzględnieniem położenia na działkach referencyjnych. Powierzchnie poszczególnych składowych płatności należy wprowadzić z dokładnością do dwóch miejsc po przecinku, np. 0,55 ha. Dla składowych, które nie są deklarowane do płatności, należy wprowadzić wartość 0,00 ha. Powierzchnię składowych przepisze z Planu Inwestycji.

UWAGA

Błędne zadeklarowanie składowych może być przyczyną odmowy wsparcia w części lub w całości.

Nieprawidłowe wypełniona powierzchnia składowych oznaczona jest komunikatem: „Wprowadzono nieprawidłowe dane – suma powierzchni składowych definiowanych na gruntach w warunkach korzystnych oraz na gruntach o nachyleniu terenu powyżej 12° musi być zgodna z powierzchnią położenia działki rolnej w granicach działki ewidencyjnej.”

The screenshot shows the 'Kreator wniosku zalesieniowego' (Forest Creation Application Creator) interface. The main content area is titled 'Polozenie gruntu przeznaczonego pod inwestycję' (Location of land intended for investment). A red box highlights an error message: 'Wprowadzono nieprawidłowe dane – suma powierzchni składowych definiowanych na gruntach w warunkach korzystnych oraz na gruntach o nachyleniu terenu powyżej 12° musi być zgodna z powierzchnią położenia działki rolnej w granicach działki ewidencyjnej.' Below the error message, there is a table for 'Czyszczenia późne' (Late clearings) with two rows: 'na gruntach w warunkach korzystnych' (1,27 ha) and 'na gruntach o nachyleniu terenu powyżej 12°' (0,00 ha). A satellite map below the table shows a plot of land with a blue overlay and the label 'C1 1,27 ha'. The left sidebar contains navigation options like 'Wnioski', 'Transfery PROW', and 'Dok. uzupełniające'. The top right has icons for print, refresh, and notifications.

Po prawidłowym wypełnieniu składowych powyższy komunikat znika.

The screenshot shows the same application interface as above, but the error message is no longer present. The table for 'Czyszczenia późne' (Late clearings) now shows: 'na gruntach w warunkach korzystnych' (1,27 ha) and 'na gruntach o nachyleniu terenu powyżej 12°' (0,00 ha). The satellite map below the table shows the same plot of land with a blue overlay and the label 'C1 1,27 ha'. The left sidebar and top right icons are the same as in the previous screenshot.

W przypadku inwestycji w których planowane są nasadzenia (podszyt, drugie piętro, luki i remizy) pojawiają się również składowe dotyczące zabiegów ochronnych przed zwierzyną.

Kreator wniosku zalesieniowego o przyznanie pomocy na inwestycje w rozwój obszarów leśnych i poprawę żywotności lasów na rok 2022

WNIOSEK ZALESIENIOWY MAPA PODSUMOWANIE

Położenie gruntu przeznaczzonego pod inwestycję

160703_5.0011.937 Powierzchnia: 0,16 ha SKLADOWE ^

Przebudowa składu gatunkowego drzewostanu przez dolesianie luk

na gruntach w warunkach korzystnych
0,16 (ha)

na gruntach o nachyleniu terenu powyżej 12°
0,00 (ha)

Zabiegi ochronne przed zwierzyną, w przypadku wprowadzania drugiego piętra lub podszytu, lub dolesiania luk, lub założenia remizy

zabezpieczenie drzewek repelentami
0,10 (ha)

zabezpieczenie drzewek osłonkami
0,06 (ha)

Deklaracja dostępności [Idź do Mapa](#)

W przypadku edycji składowych, gdy suma powierzchni składowych będzie różna od powierzchni danej inwestycji na zakładce MAPA, dodatkowym zabezpieczeniem będzie błąd kompletności „Dla działki rolnej zadeklarowana suma powierzchni składowych na gruntach dla położenia działki referencyjnej ... jest różna od powierzchni tego położenia.

Kreator wniosku zalesieniowego o przyznanie pomocy na inwestycje w rozwój obszarów leśnych i poprawę żywotności lasów na rok 2022

WNIOSEK ZALESIENIOWY MAPA

Położenie gruntu przeznaczzonego pod inwestycję

160704_2.0010.806 Powierzchnia: 37,28 ha

Wprowadzono nieprawidłowe dane – suma powierzchni składowych definiowanych na gruntach w warunkach korzystnych oraz na 12° musi być zgodna z powierzchnią położenia działki rolnej w granicach działki ewidencyjnej.

Czyszczenia późne

na gruntach w warunkach korzystnych
20,00

na gruntach o nachyleniu terenu powyżej 12°
0,00

inwestycja:

Dla gruntu do zalesienia ZAL1 nie określono sposobu użytkowania gruntu.

Dla działki rolnej ZAL1 zgłoszonej w ramach wsparcia na zalesienia, nie wypełniono wszystkich obowiązkowych pól dla składowych. W przypadku, gdy rolnik nie jest uprawniony do przyznania płatności w ramach danej składowej, wówczas należy dla niej wprowadzić wartość 0,00.

Dla działki rolnej zgłoszonej w ramach wsparcia na zalesienie ZAL1 zadeklarowana suma powierzchni składowych dla położenia działki referencyjnej 160704_2.0012.200/1 jest różna od powierzchni tego położenia.

Dla działki rolnej C1 zadeklarowana suma powierzchni składowych Czyszczenia późne na gruntach w warunkach korzystnych oraz na gruntach o nachyleniu terenu powyżej 12° dla położenia działki referencyjnej 160704_2.0010.806 jest różna od powierzchni tego położenia.

Deklaracja dostępności [Idź do Mapa](#)

W następnym kroku w przypadku istniejących rozbieżności należy je opisać .

Agencja Restrukturyzacji i Modernizacji Rolnictwa

Kreator wniosku zalesieniowego o przyznanie pomocy na inwestycje w rozwój obszarów leśnych i poprawę żywotności lasów na rok 2022

WNIOSEK ZALESIENIOWY MAPA PODSUMOWANIE

Działki referencyjne Liczba działek: 4

Działki rolne Liczba działek: 2

Rozbieżności

Lista rozbieżności z obsługiwanego wniosku Liczba rozbieżności: 1

01-0001_ROZB_1 Grunt: L1 [Uzupełnij opis](#)

Opis 0 / 2700

DODAJ ZAŁĄCZNIK

Idź do Mapa

Uzupełniony opis i dodane załączniki pomocne w rozpatrywaniu rozbieżności przez ARiMR.

Agencja Restrukturyzacji i Modernizacji Rolnictwa

Kreator wniosku zalesieniowego o przyznanie pomocy na inwestycje w rozwój obszarów leśnych i poprawę żywotności lasów na rok 2022

WNIOSEK ZALESIENIOWY MAPA PODSUMOWANIE

Działki referencyjne Liczba działek: 4

Działki rolne Liczba działek: 2

Rozbieżności

Lista rozbieżności z obsługiwanego wniosku Liczba rozbieżności: 1

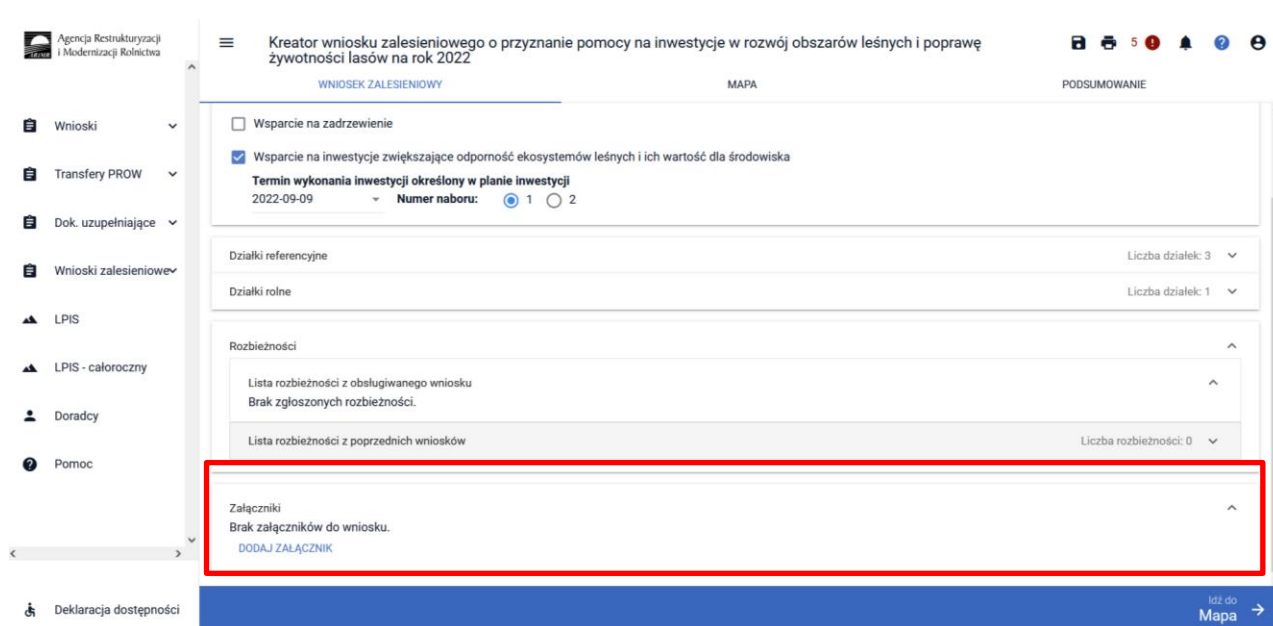
01-0001_ROZB_1 Grunt: L1 [Uzupełnij opis](#)

Działka jest lasem. Widok na mapie jest nieaktualny. 52 / 2700

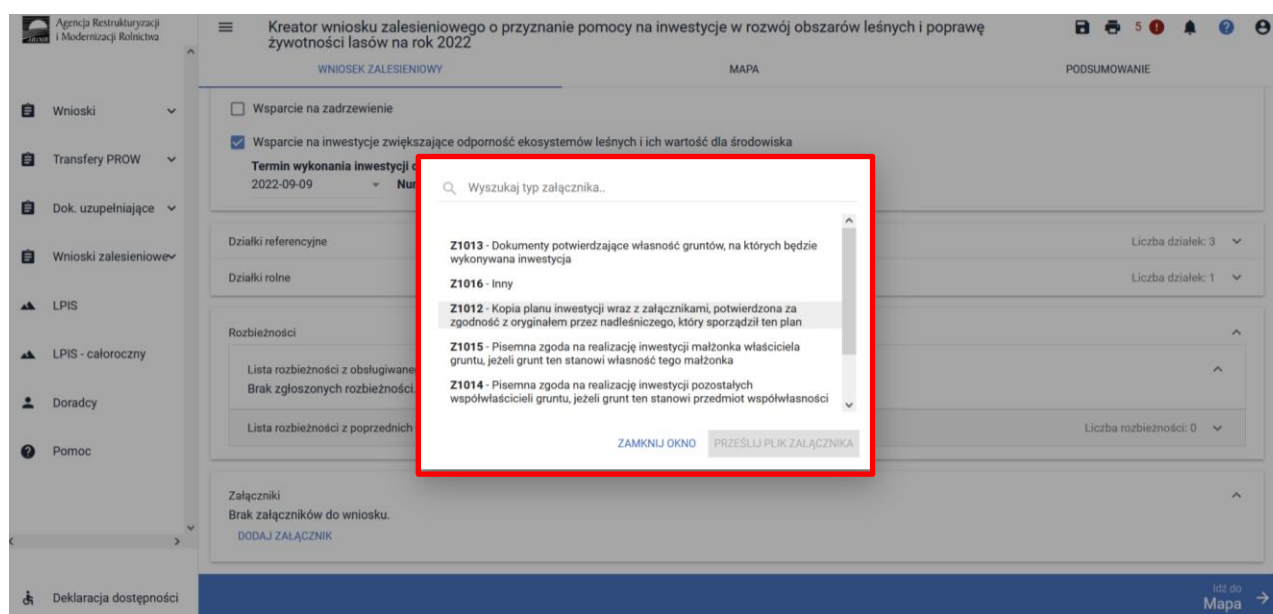
DODAJ ZAŁĄCZNIK [Wypis_EGIB.pdf](#)

Idź do Mapa

Dla każdego rodzaju wsparcia należy dodać właściwe załączniki.



Należy kliknąć w DODAJ ZAŁĄCZNIK, Pojawia się lista załączników dla danej inwestycji.



Załączniki obowiązkowe

Z1013 - Dokumenty potwierdzające własność gruntów, na których będzie wykonywana inwestycja

Z1012 - Kopia planu inwestycji wraz z załącznikami, potwierdzona za zgodność z oryginałem przez nadleśniczego, który sporządził ten plan

Załączniki dodatkowe – opcjonalne.

Z1015 - Pisemna zgoda na realizację inwestycji małżonka właściciela gruntu, jeżeli grunt ten stanowi własność tego małżonka

Z1014 - Pisemna zgoda na realizację inwestycji pozostałych współwłaścicieli gruntu, jeżeli grunt ten stanowi przedmiot współwłasności

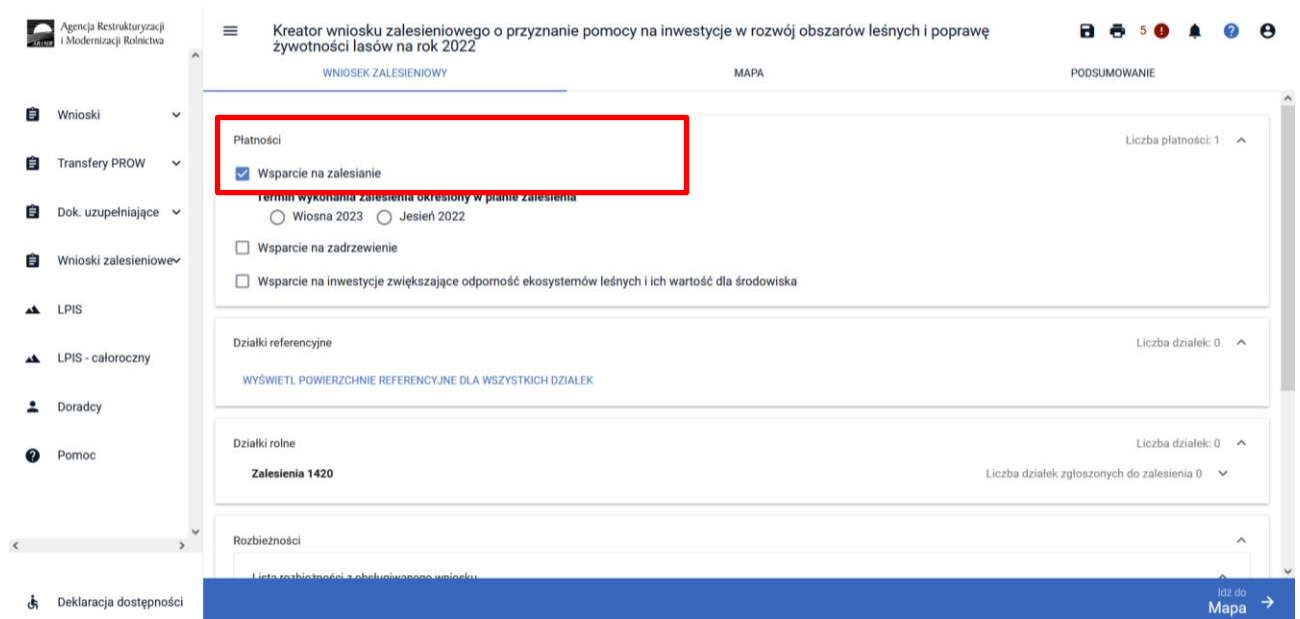
Z1016 - Inny

Z1017 - Załącznik do rozbieżności

5. Wnioskowanie o Wsparcie na zalesienie – szczegóły deklaracji.

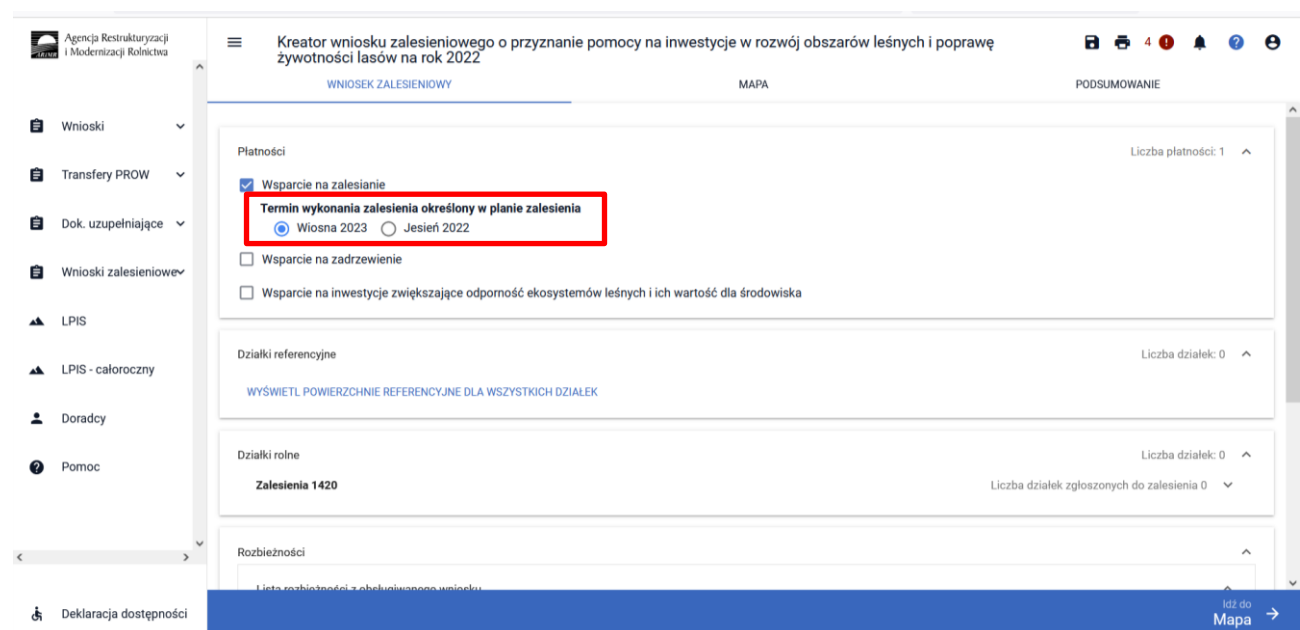
Pomoc jest przyznawana w formie ryczałtu, na zalesienie gruntów rolnych lub na zalesienie gruntów z sukcesją naturalną, gdzie planowane jest dolesienie sztuczne, która obejmuje zalesienie określone w Planie zalesienia. W tym wniosku rolnik może się ubiegać o pierwszą premię tj. wsparcie na zalesienie. W kolejnych latach rolnik może wnioskować o premie roczne (pielęgnacyjną i zalesieniową) we wniosku o przyznanie płatności (płatnowym).

Wnioskując o wsparcie na zalesienie na zakładce WNIOSEK ZALESIENIOWY w sekcji Płatności zaznaczamy płatność „Wsparcie na zalesienie”.



The screenshot shows the 'Kreator wniosku zalesieniowego' interface. The left sidebar contains navigation options like 'Wnioski', 'Transfery PROW', and 'Wnioski zalesieniowe'. The main content area is titled 'Kreator wniosku zalesieniowego o przyznanie pomocy na inwestycje w rozwój obszarów leśnych i poprawę żywotności lasów na rok 2022'. Under the 'Płatności' section, the 'Wsparcie na zalesienie' checkbox is checked and highlighted with a red box. Below it, there are radio buttons for 'Wiosna 2023' and 'Jesień 2022'. Other options include 'Wsparcie na zadrzewienie' and 'Wsparcie na inwestycje zwiększające odporność ekosystemów leśnych i ich wartość dla środowiska'. The interface also shows sections for 'Działki referencyjne' and 'Działki rolne'.

Należy wybrać termin wykonania zalesienia określony w Planie Zalesienia wykonanym przez właściwego Nadleśniczego.



This screenshot is similar to the previous one but highlights the 'Termin wykonania zalesienia określony w planie zalesienia' section with a red box. In this section, the 'Wiosna 2023' radio button is selected, while 'Jesień 2022' is unselected. The rest of the interface, including the sidebar and other sections, remains the same.

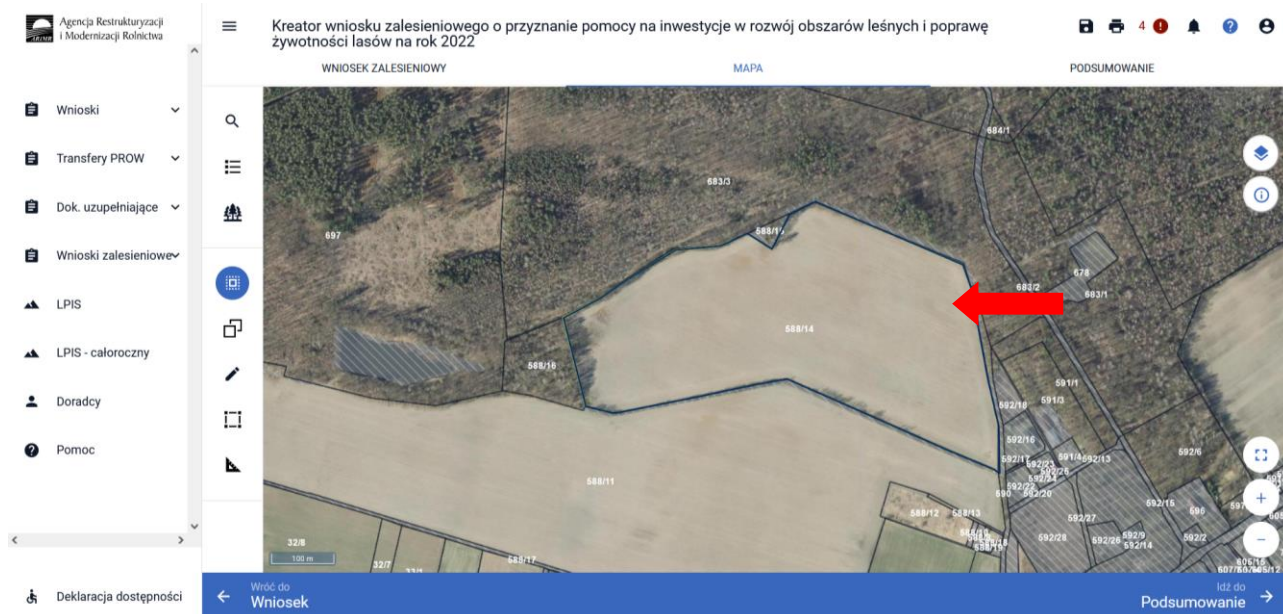
Po odznaczeniu rodzaju wsparcia przechodzimy na zakładkę MAPA



W pierwszej kolejności musimy wybrać działkę poprzez wyszukiwanie proste lub zaawansowane.



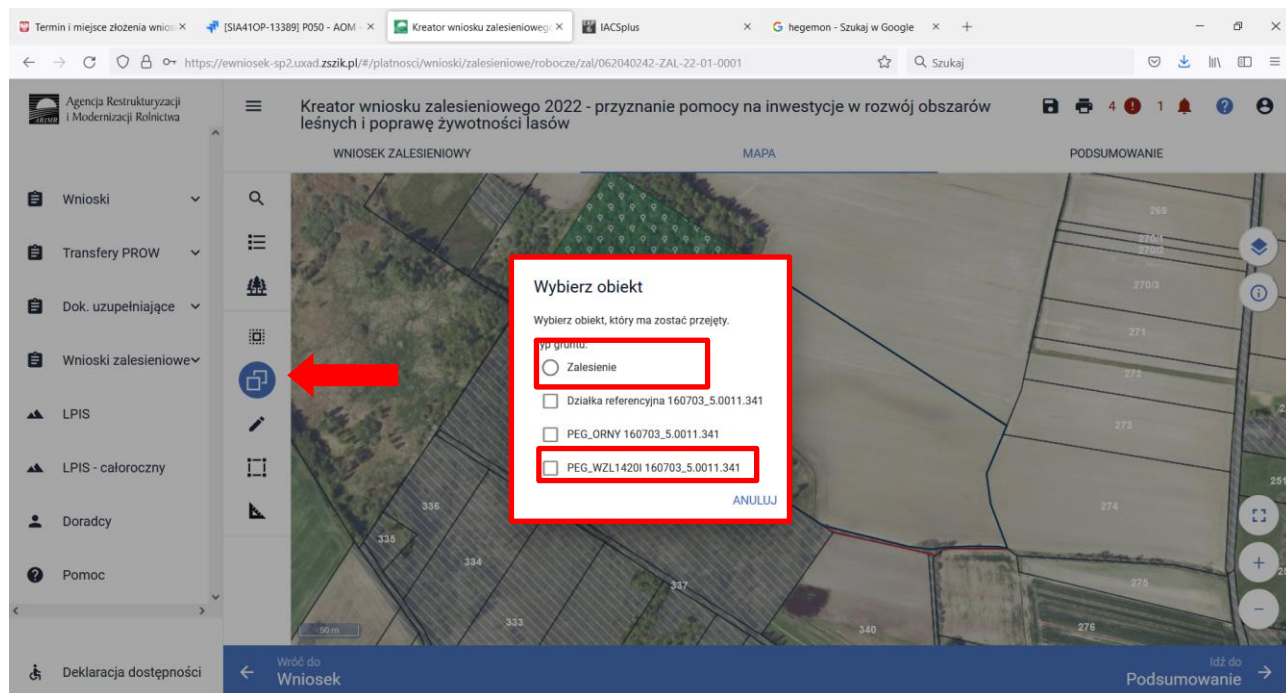
Działka z zaznaczoną warstwą referencyjna podświetla się na stronie MAPA.



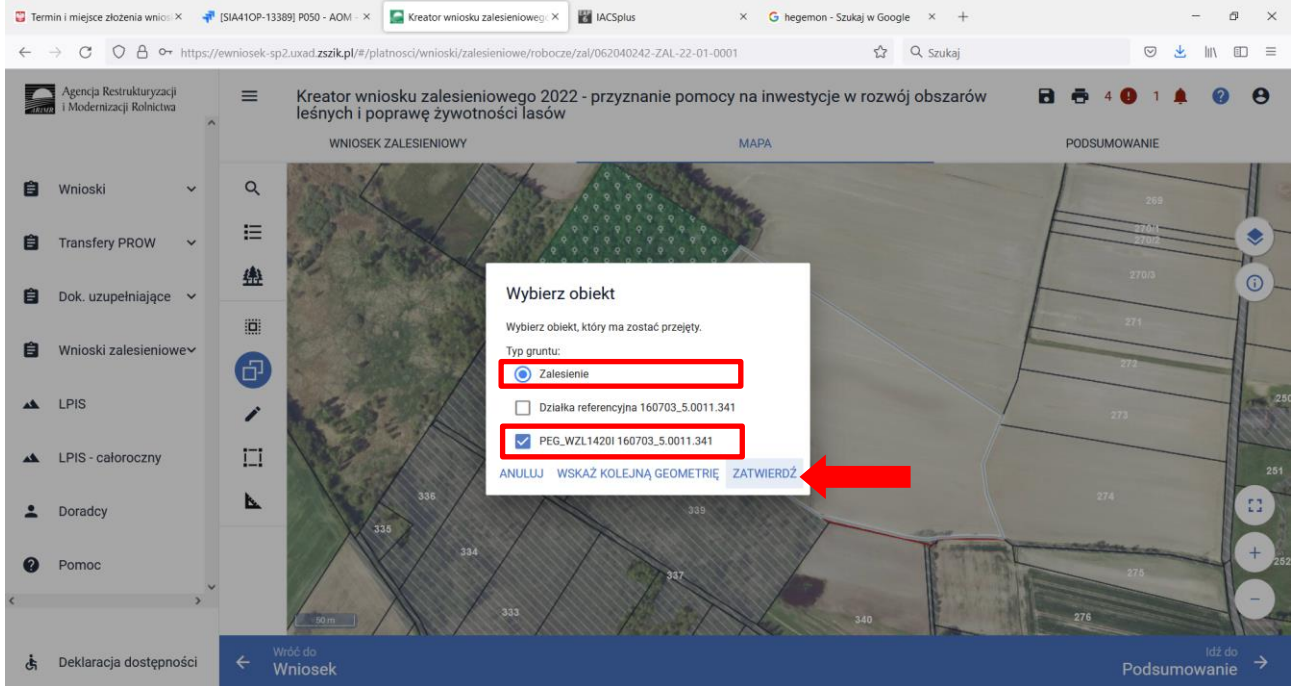
W następnym kroku należy określić uprawę przez przejęcie geometrii zalesienia lub rysowanie zalesienia

Aby wyrysować działkę do zalesienia, musi być na stronie WNIOSEK ZALESIENIOWY zaznaczona właściwa płatność.

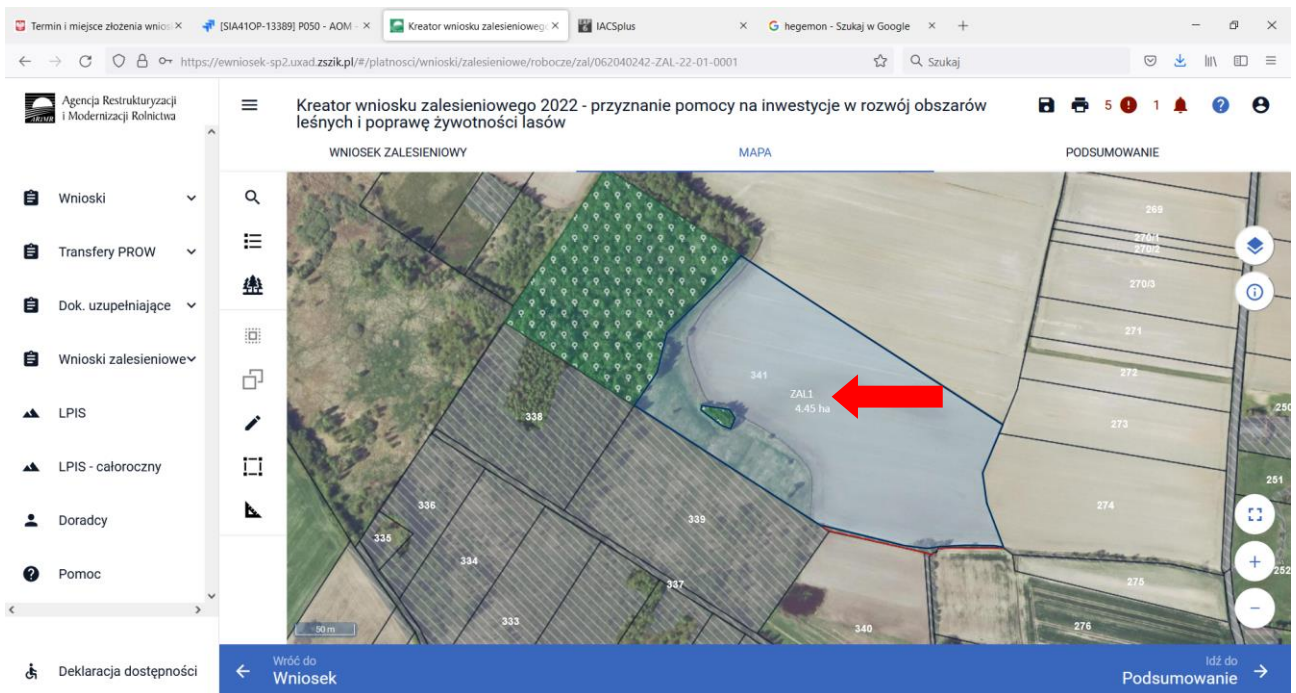
Dla Zalesienia podświetla się obszar kwalifikowany PEG_WZL1420I



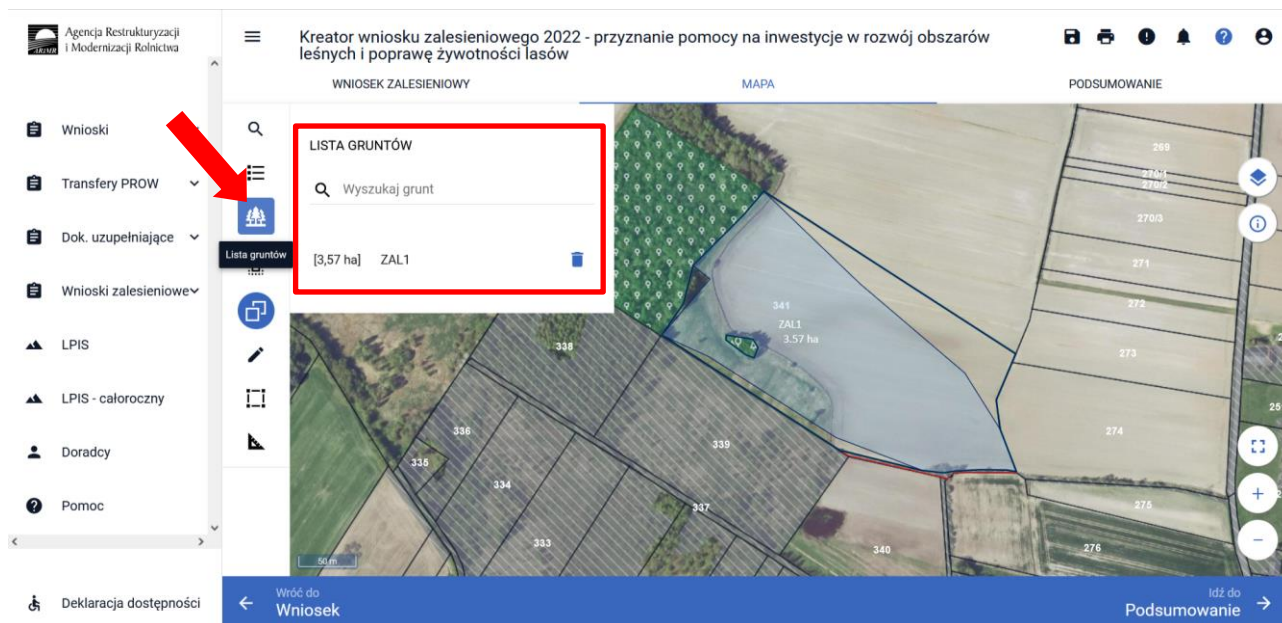
Należy wybrać „Zalesienie” oraz typ gruntu PEG_WZL1420 – kwalifikowana warstwa gruntów do zalesienia.



Po ZATWIERDŹ na MAPIE widać działkę zalesioną ZAL1 wraz z powierzchnią deklarowaną do wsparcia.



Po narysowaniu działki przeznaczonej do zalesienia w lewym menu MAPY pod przyciskiem „Lista gruntów” widoczne są deklarowane działki. Każda inwestycja jest oznaczona skrótem



Należy pamiętać o obszarze kwalifikowanym do zalesienia. Przy ustalaniu powierzchni kwalifikowanej do wsparcia na zalesienia nie uwzględnia się powierzchni gruntu.

- wynikającej z zachowania odległości od sąsiedniego gruntu stanowiącego własność innego podmiotu;
- na którym znajdują się elementy krajobrazu, o których mowa w art. 9 ust. 1 rozporządzenia nr 640/2014, określone w przepisach wydanych na podstawie art. 8 ust. 3 pkt 2 ustawy z dnia 5 lutego 2015 r. o płatnościach w ramach systemów wsparcia bezpośredniego, jeżeli szerokość tych elementów nie przekracza szerokości określonej w tych przepisach, oraz obiekty wskazane w § 14 ust. 5;
- przeznaczonego do działań związanych z ochroną przeciwpożarową, jeżeli takie działania zostały określone w planie zalesienia.

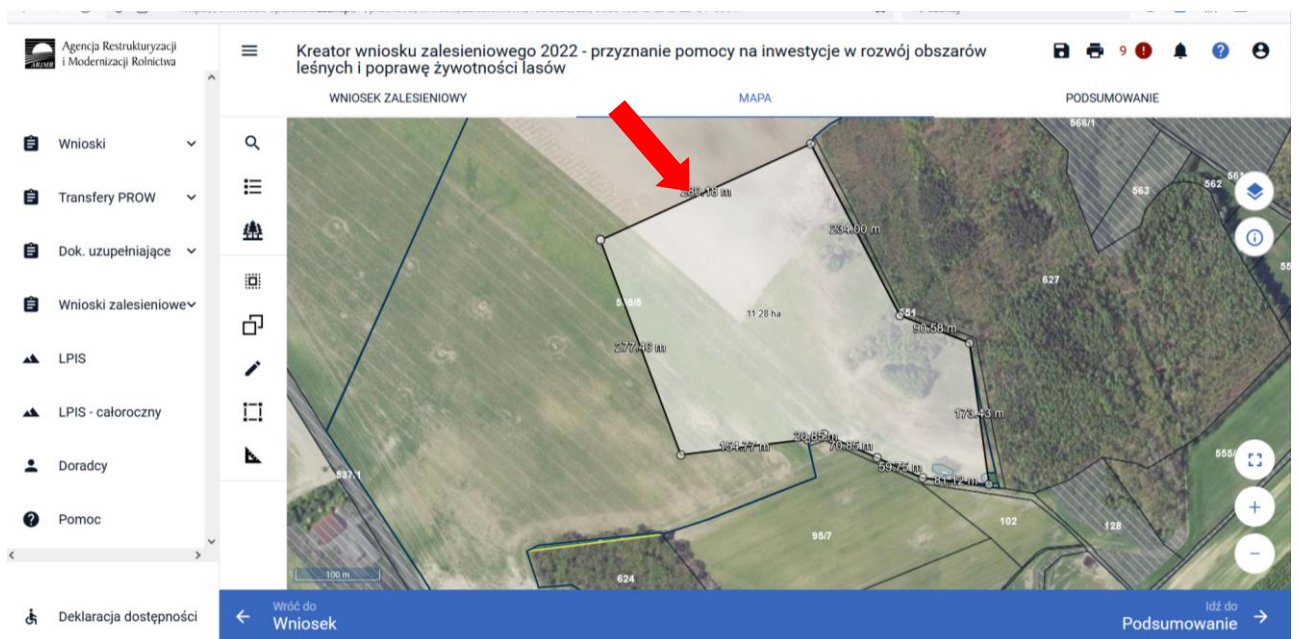
Powyższy zredukowany obszar będzie można zadeklarować do płatności w ramach premii pielęgnacyjnej lub zalesieniowej w kolejnym roku składania wniosków obszarowych.

W przypadku gruntów z sukcesją naturalną na których planowane jest dolesienie sztuczne, na obiekcie do zalesienia należy wrysować obiekt kępy.

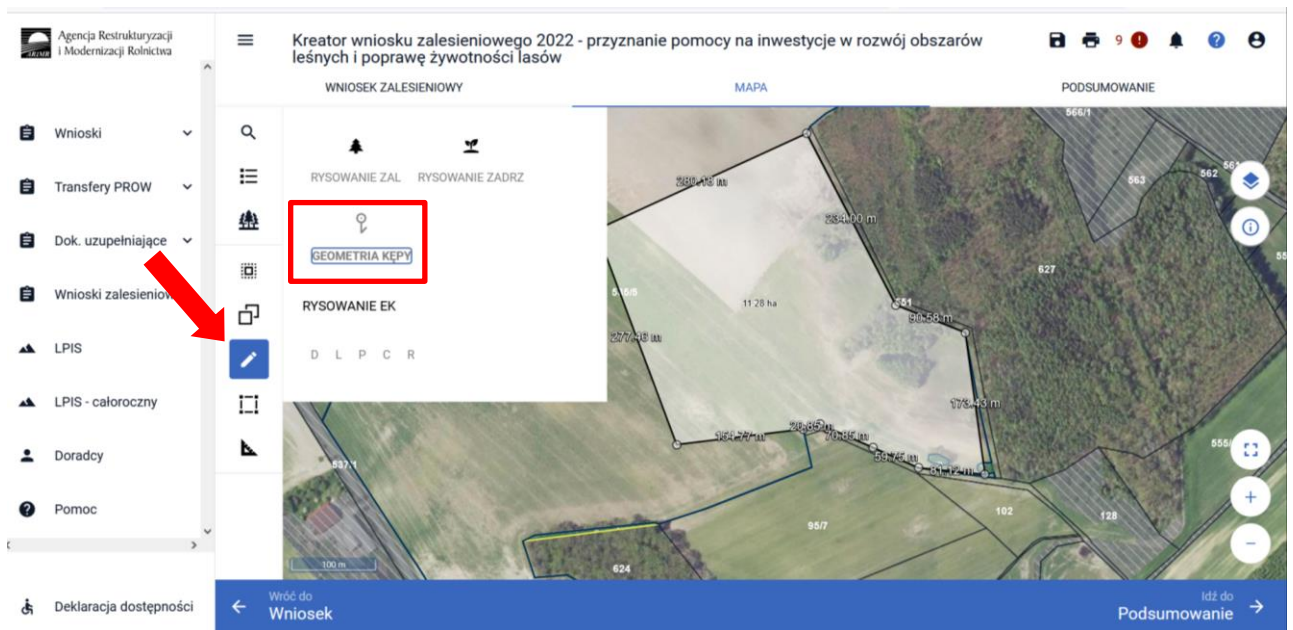
W pierwszej kolejności należy wyrysować obszar zalesienie



Jeżeli chcesz wrysować kępę w granice zalesienia, musisz wybrać uprawę, którą chcesz modyfikować, klikając w nią. Zaznaczamy obszar zalesienia, działka przechodzi w tryb edycji i zostaje zaznaczona na szaro.



W lewym menu MAPY wybieramy opcję Rysuj i zaznaczamy „Geometria kępy”.



Obrysowujemy powierzchnie sukcesji naturalnej – kępy.



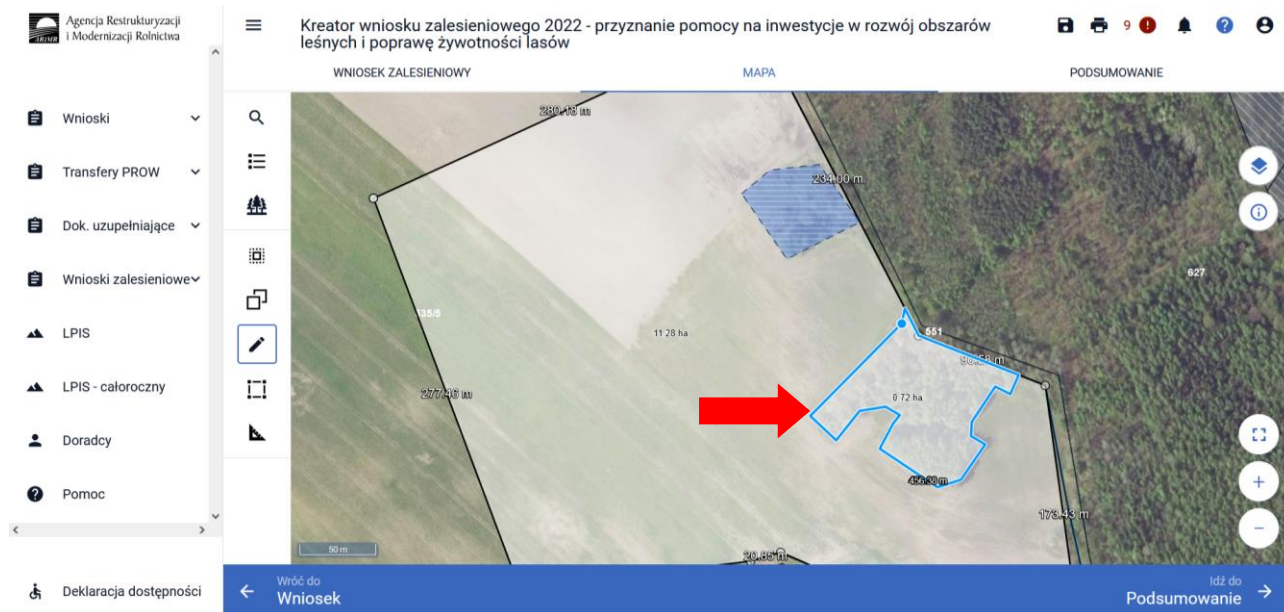
Po zaznaczeniu myszka poza obszarem zalesienie, powierzchnia kępy zostają zaznaczona na niebiesko na MAPIE.



Należy pamiętać, że obszar kępy musi mieć właściwe parametry sukcesji naturalnej, i taki obszar możemy uznać za właściwy, jeśli na nim:

- 1) występują drzewa lub krzewy pochodzące z sukcesji naturalnej, należące do rodzimych gatunków lasotwórczych, w tym drzewa i krzewy gatunków lub rodzajów rodzimych wymienionych w załączniku nr 1 do rozporządzenia,
- 2) drzewa i krzewy gatunków lub rodzajów rodzimych, wymienionych w załączniku nr 1 do rozporządzenia, występują w kępach o powierzchni co najmniej 5 arów, a ich liczba na hektar:
 - a) wynosi nie mniej niż 50% liczby sadzonek drzew na hektar, określonej w załączniku nr 2 do rozporządzenia, w odniesieniu do poszczególnych gatunków drzew - w przypadku drzew o średniej wysokości do 0,5 m,
 - b) wynosi nie mniej niż 30% liczby sadzonek drzew na hektar, określonej w załączniku nr 2 do rozporządzenia, w odniesieniu do poszczególnych gatunków drzew - w przypadku drzew o średniej wysokości powyżej 0,5 m,
- 3) powierzchnia kęp, o których mowa w pkt 2, na której występują drzewa wyrosłe w wyniku sukcesji naturalnej, stanowi nie mniej niż 10% powierzchni gruntu,
- 4) średni wiek drzew lub krzewów wyrosłych w wyniku zaprzestania użytkowania rolniczego nie przekracza 20 lat

Na MAPIE zaznaczamy kolejną powierzchnię kępy.



Na poniższym przykładzie widzimy wrysowane powierzchnię dwóch kęp sukcesji naturalnej.



Po wrysowaniu działek przeznaczonych do zalesienia przechodzimy na zakładkę WNIOSK ZALESIENIOWY. W pierwszej kolejności należy określić faktyczny sposób użytkowania, który może odbiegać od oznaczenia gruntu rolnego w EGiB.

Należy zaznaczyć sposób aktualnego użytkowania gruntu przed zalesieniem:

- grunt orny (R)
- sad (S)
- grunt zadrzewiony/zakrzewiony na użytkach rolnych (Lz) – zalesienie gruntów z sukcesją naturalną

Agencja Restrukturyzacji i Modernizacji Rolnictwa

Kreator wniosku zalesieniowego 2022 - przyznanie pomocy na inwestycje w rozwój obszarów leśnych i poprawę żywotności lasów

WNIOSEK ZALESIENIOWY MAPA PODSUMOWANIE

ZAL1 Powierzchnia gruntu przeznaczanego do zalesienia: 0,81 ha

ZAL2 Grunt rolny (przeznaczony do wykonania zalesienia): 10,27 ha

Sposób użytkowania:

- sad (S)
- grunt orny (R)
- grunt zadrzewiony/zakrzewiony na użytkach rolnych (Lzr)

Położenie gruntu przeznaczanego pod inwestycję

DODAJ DZIAŁKĘ REFERENCYJNĄ

160704_2_0012.535/5 Powierzchnia: 10,27 ha Powierzchnia kęp: 1,01 ha SKŁADOWE

idź do Mapa

W przypadku niejednorodnej działki przeznaczonej do zalesienia – w przypadku kilku kategorii gruntów, sposób użytkowania wpisujemy dla kategorii przeważającej.

W następnej kolejności przechodzimy do określenia składowych. W przypadku gruntów z sukcesją naturalną powierzchnia zalesienia zostaje zredukowana o powierzchnię kęp.

Agencja Restrukturyzacji i Modernizacji Rolnictwa

Kreator wniosku zalesieniowego 2022 - przyznanie pomocy na inwestycje w rozwój obszarów leśnych i poprawę żywotności lasów

WNIOSEK ZALESIENIOWY MAPA PODSUMOWANIE

DODAJ DZIAŁKĘ REFERENCYJNĄ

160704_2_0012.535/5 Powierzchnia: 10,27 ha Powierzchnia kęp: 1,01 ha SKŁADOWE

Deklaracja składowych

Zalesianie w warunkach korzystnych (iglaste)	6,00	(ha)
Zalesianie w warunkach korzystnych (liściaste)	4,27	(ha)
Zalesianie na gruntach o nachyleniu powyżej 12 stopni (iglaste)	0,00	(ha)
Zalesianie na gruntach o nachyleniu powyżej 12 stopni (liściaste)	0,00	(ha)
Zalesianie na gruntach erozyjnych (iglaste)	0,00	(ha)

idź do Mapa

Na zakładce WNIOSEK ZALESIENIOWY należy wypełnić SKŁADOWE dla zalesianej działki z uwzględnieniem położenia na działkach referencyjnych. Powierzchnie poszczególnych składowych należy wprowadzić z dokładnością do dwóch miejsc po przecinku, np. 0,55 ha. Dla składowych, które nie są deklarowane do wsparcia, należy wprowadzić wartość 0,00 ha. Powierzchnię składowych przepis z Planu Inwestycji.

UWAGA

Błędne zadeklarowanie składowych może być przyczyną odmowy wsparcia w części lub w całości.

Nieprawidłowo wypełniona powierzchnia składowych oznaczona jest komunikatem: „Wprowadzono nieprawidłowe dane – suma powierzchni składowych (z wyłączeniem składowych Zabezpieczenie przed

zwierzyną - grodzenie 2-metrową siatką metalową oraz Zabezpieczenie drzewek 3 palikami) musi być zgodna z powierzchnią położenia działki rolnej w granicach działki ewidencyjnej.”

The screenshot shows the 'Kreator wniosku zalesieniowego' interface. A red box highlights an error message: 'Wprowadzono nieprawidłowe dane – suma powierzchni składowych (z wyłączeniem składowych Zabezpieczenie przed zwierzyną - grodzenie 2-metrową siatką metalową oraz Zabezpieczenie drzewek 3 palikami) musi być zgodna z powierzchnią położenia działki rolnej w granicach działki ewidencyjnej.'

Deklaracja składowych	
Zalesianie w warunkach korzystnych (iglaste)	(ha)
Zalesianie w warunkach korzystnych (liściaste)	(ha)

Po prawidłowym wypełnieniu składowych powyższy komunikat znika.

The screenshot shows the same application form, but the error message is gone. The 'Deklaracja składowych' table is now populated with data.

Deklaracja składowych	
Zalesianie w warunkach korzystnych (iglaste)	8,00 (ha)
Zalesianie w warunkach korzystnych (liściaste)	1,66 (ha)
Zalesianie na gruntach o nachyleniu powyżej 12 stopni (iglaste)	0,00 (ha)
Zalesianie na gruntach o nachyleniu powyżej 12 stopni (liściaste)	

W przypadku zalesieniapojawiają się również składowe dotyczące zabiegów ochronnych przed zwierzyzną:

- grodzenie – deklarowane w mb
- zabezpieczenie drzewek 3 palikami – deklarowane w ha

Kreator wniosku zalesieniowego o przyznanie pomocy na inwestycje w rozwój obszarów leśnych i poprawę żywotności lasów na rok 2022

Opis	Wartość	Jednostka
Zalesianie na gruntach erozyjnych o nachyleniu powyżej 12 stopni (liściaste)	0,00	(ha)
Zalesianie sadzonkami z zakrytym systemem korzeniowym i mikoryzowanymi w warunkach korzystnych (iglaste)	0,00	(ha)
Zalesianie sadzonkami z zakrytym systemem korzeniowym i mikoryzowanymi w warunkach korzystnych (liściaste)	0,00	(ha)
Zalesianie sadzonkami z zakrytym systemem korzeniowym i mikoryzowanymi na gruntach o nachyleniu powyżej 12 stopni (iglaste)	0,00	(ha)
Zalesianie sadzonkami z zakrytym systemem korzeniowym i mikoryzowanymi na gruntach o nachyleniu powyżej 12 stopni (liściaste)	0,00	(ha)
Zabezpieczenie przed zwierzyzną - grodzenie 2-metrową siatką metalową	950,00	(mb)
Zabezpieczenie drzewek 3 palikami	0,56	(ha)

W przypadku edycji składowych, gdy suma powierzchni składowych będzie różna od powierzchni danego zalesienia na zakładce MAPA, dodatkowym zabezpieczeniem będzie błąd kompletności „Dla działki rolnej zgłoszonej w ramach wsparcia na zalesienie.... zadeklarowana suma powierzchni składowych do położenia działki referencyjnej ... jest różna od powierzchni tego położenia.”

Kreator wniosku zalesieniowego o przyznanie pomocy na inwestycje w rozwój obszarów leśnych i poprawę żywotności lasów na rok 2022

ZAL1 Grunt rolny (przeznaczony do wykonania zalesienia): 9,66 ha

Sposób użytkowania: grunt orny (R)

Położenie gruntu przeznaczonego pod inwestycję

160704_2.0012.200/1 Powierzchnia: 9,66 ha
Powierzchnia kept: 0,00 ha

Wprowadzono nieprawidłowe dane – suma powierzchni składowych (z wyłączeniem składowych Zabezpieczenie przed zwierzyzną - metalową oraz Zabezpieczenie drzewek 3 palikami) musi być zgodna z powierzchnią położenia działki rolnej w granicach działki ewidencyjnej

Deklaracja składowych

Zalesianie w warunkach korzystnych (iglaste)	(ha)
Zalesianie w warunkach korzystnych (liściaste)	(ha)

ekosystemów leśnych i ich wartość dla środowiska, a nie dołączono wymaganego załącznika „Dokumenty potwierdzające własność gruntów, na których będzie wykonywana inwestycja”.

Dla działki rolnej ZAL1 zgłoszonej w ramach wsparcia na zalesienie, nie wypełniono wszystkich obowiązkowych pól dla składowych. W przypadku, gdy rolnik nie jest uprawniony do przyznania płatności w ramach danej składowej, wówczas należy dla niej wprowadzić wartość 0,00.

Dla działki rolnej zgłoszonej w ramach wsparcia na zalesienie ZAL1 zadeklarowana suma powierzchni składowych dla położenia działki referencyjnej 160704_2.0012.200/1 jest różna od powierzchni tego położenia.

Dla działki rolnej C1 zadeklarowana suma powierzchni składowych. Czystczenia późne na gruntach w warunkach korzystnych oraz na gruntach o nachyleniu terenu powyżej 12° dla położenia działki referencyjnej 160704_2.0010.806 jest różna od powierzchni tego położenia.

W następnym kroku w przypadku istniejących rozbieżności należy je opisać.

The screenshot shows the ARiMR application interface. The main title is "Kreator wniosku zalesieniowego o przyznanie pomocy na inwestycje w rozwój obszarów leśnych i poprawę żywotności lasów na rok 2022". The interface is divided into three tabs: "WNIOSEK ZALESIENIOWY", "MAPA", and "PODSUMOWANIE". On the left, there is a navigation menu with items like "Wnioski", "Transfery PROW", "Dok. uzupełniające", "Wnioski zalesieniowe", "LPIS", "LPIS - całoroczny", "Doradcy", and "Pomoc". The main content area is titled "Rozbieżności" and contains a table with the following entry:

Lista rozbieżności z obsługiwanego wniosku		Liczba rozbieżności: 1
01-0001_ROZB_1	Grunt: ZAL1	34 / 2700
Nieaktualny charakter użytkowania.		

Below the table, there is a "DODAJ ZAŁĄCZNIK" button and a satellite map showing a plot of land with a red boundary and a yellow line. The map includes a scale bar and a "Idź do Mapa" button at the bottom right.

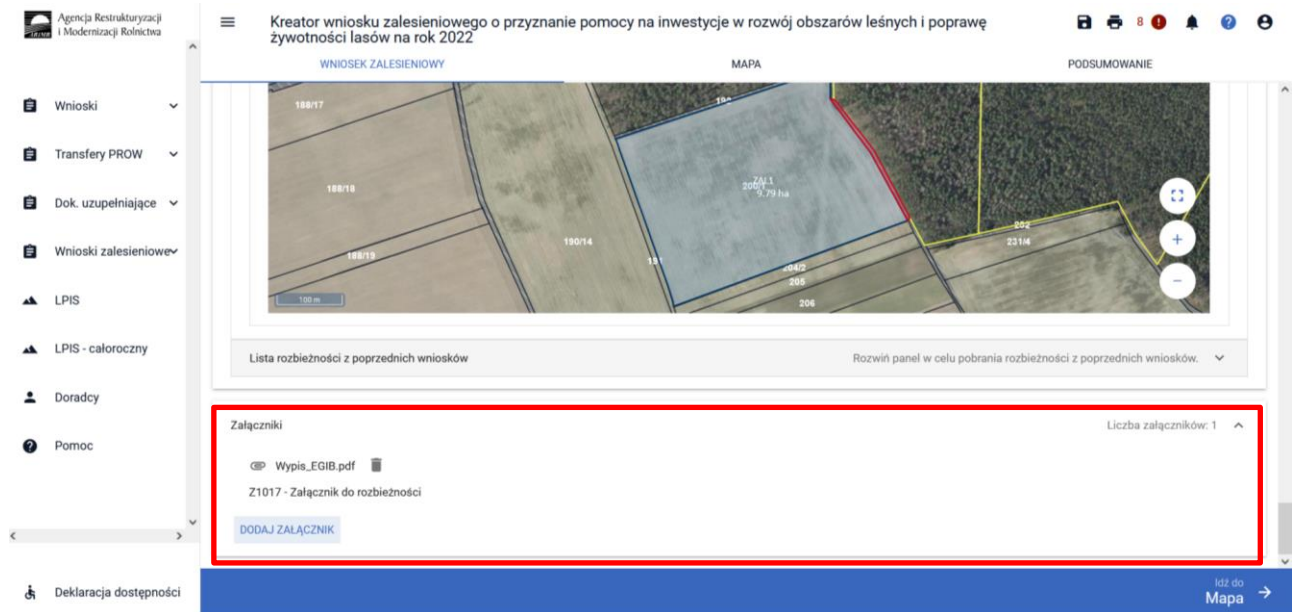
Uzupełniony opis i dodane załączniki pomocne w rozpatrywaniu rozbieżności przez ARiMR.

This screenshot is similar to the one above, but it shows the "Rozbieżności" section with an additional PDF attachment. The table entry is the same:

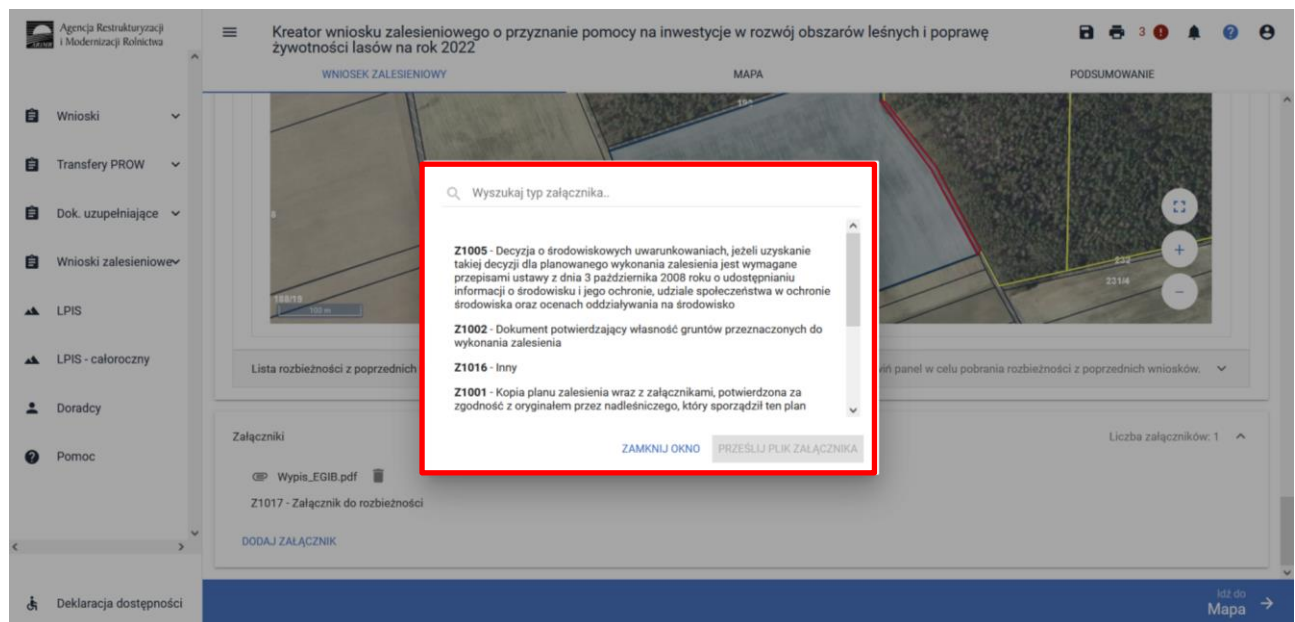
Lista rozbieżności z obsługiwanego wniosku		Liczba rozbieżności: 1
01-0001_ROZB_1	Grunt: ZAL1	34 / 2700
Nieaktualny charakter użytkowania.		

Below the table, there is a "DODAJ ZAŁĄCZNIK" button and a PDF file named "Wypis_EGIB.pdf" with a trash icon next to it. The map and other interface elements are identical to the previous screenshot.

Dla każdego rodzaju wsparcia należy dodać właściwe załączniki.



Należy kliknąć w DODAJ ZAŁĄCZNIK, pojawia się lista załączników dla danego zalesienia.



Załączniki obowiązkowe

Z1002 - Dokument potwierdzający własność gruntów przeznaczonych do wykonania zalesienia

Z1001 - Kopia planu zalesienia wraz z załącznikami, potwierdzona za zgodność z oryginałem przez nadleśniczego, który sporządził ten plan

Załączniki dodatkowe – opcjonalne.

Z1005 - Decyzja o środowiskowych uwarunkowaniach, jeżeli uzyskanie takiej decyzji dla planowanego wykonania zalesienia jest wymagane przepisami ustawy z dnia 3 października 2008 roku o udostępnianiu informacji o środowisku i jego ochronie, udziale społeczeństwa w ochronie środowiska oraz ocenach oddziaływania na środowisko

Z1016 - Inny

Z1004 - Pisemna zgoda małżonka na zalesienie, jeżeli grunty te stanowią własność małżonka rolnika

Z1003 - Pisemna zgoda pozostałych współwłaścicieli na zalesienie, jeżeli grunty te stanowią przedmiot współwłasności

Z1017 - Załącznik do rozbieżności

6. Wnioskowanie o Wsparcie na zadrzewienie – szczegóły deklaracji.

Na zakładka WNIOSEK ZALESIENIOWY zaznaczamy płatność Wsparcie na zadrzewienie oraz termin wykonania Jesień 2022 lub Wiosna 2023.

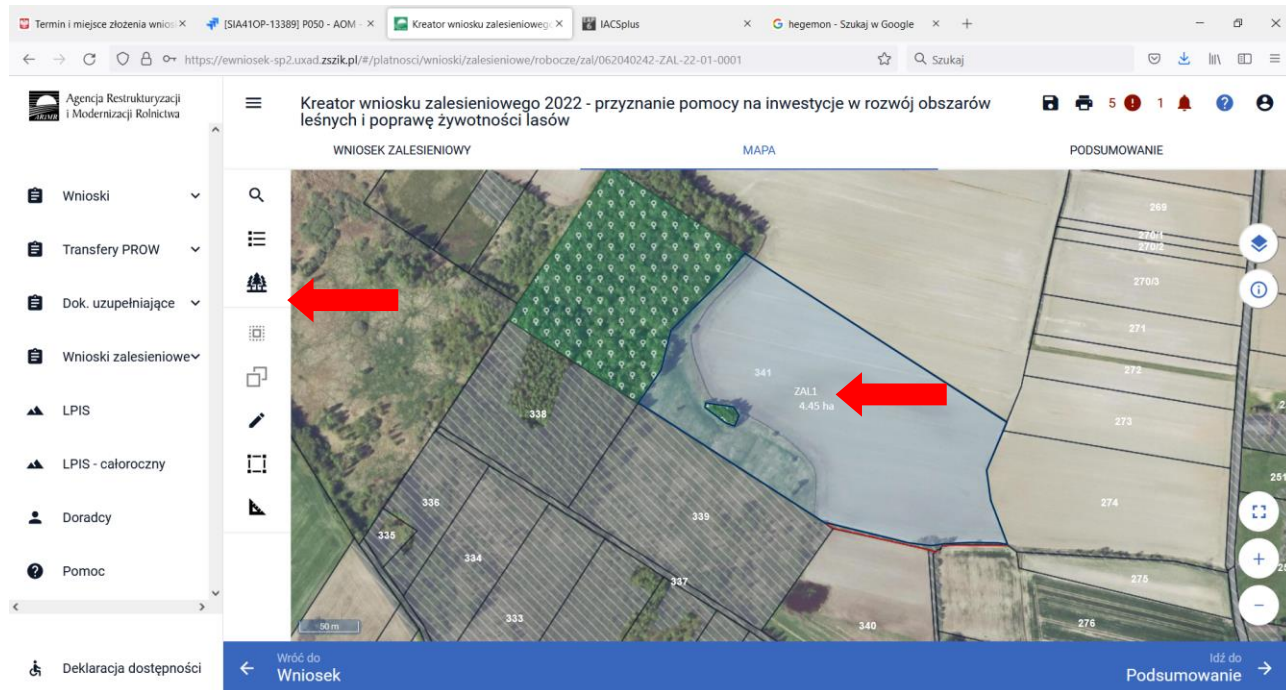


The screenshot shows the 'Kreator wniosku zalesieniowego 2022 - przyznanie pomocy na inwestycje w rozwój obszarów leśnych i poprawę żywotności lasów' interface. The 'WNIOSEK ZALESIENIOWY' tab is active. In the 'Płatności' section, the 'Wsparcie na zalesianie' checkbox is unchecked, while the 'Wsparcie na zadrzewienie' checkbox is checked and highlighted with a red box. Below it, the 'Termin wykonania zadrzewień' section has 'Wiosna 2023' unselected and 'Jesień 2022' selected. Other sections include 'Działki referencyjne', 'Działki rolne', 'Rozbieżności', and 'Załączniki'.

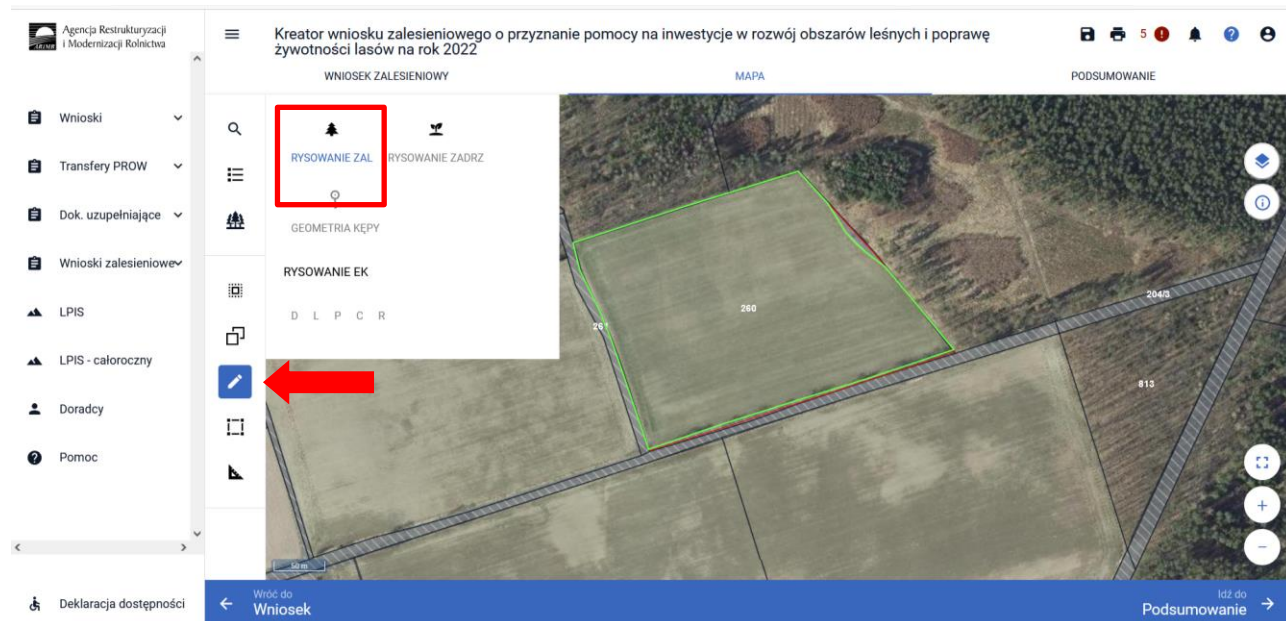
Przechodzimy na stronę MAPA nanosimy obiekt zadrzewienia przez przejęcie geometrii lub rysowanie



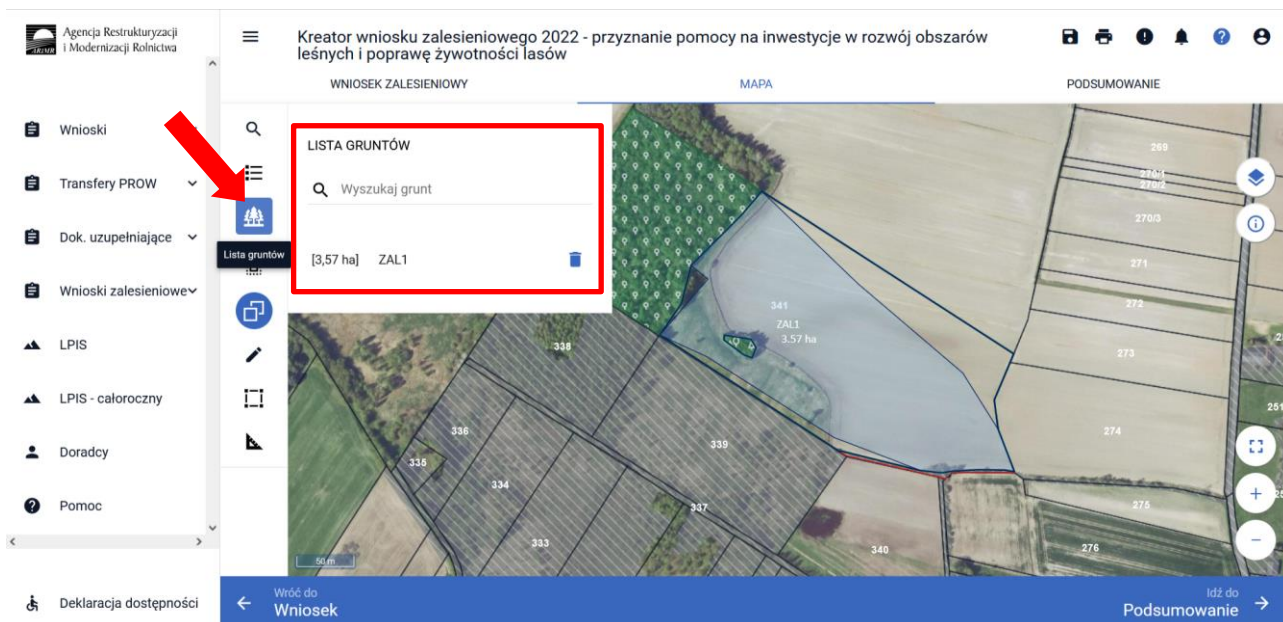
Po ZATWIERDŹ na MAPIE widać działkę zalesioną ZAL1 wraz z powierzchnią deklarowaną do wsparcia.



Działkę do zalesienia również można nanieść przez opcje rysowania.

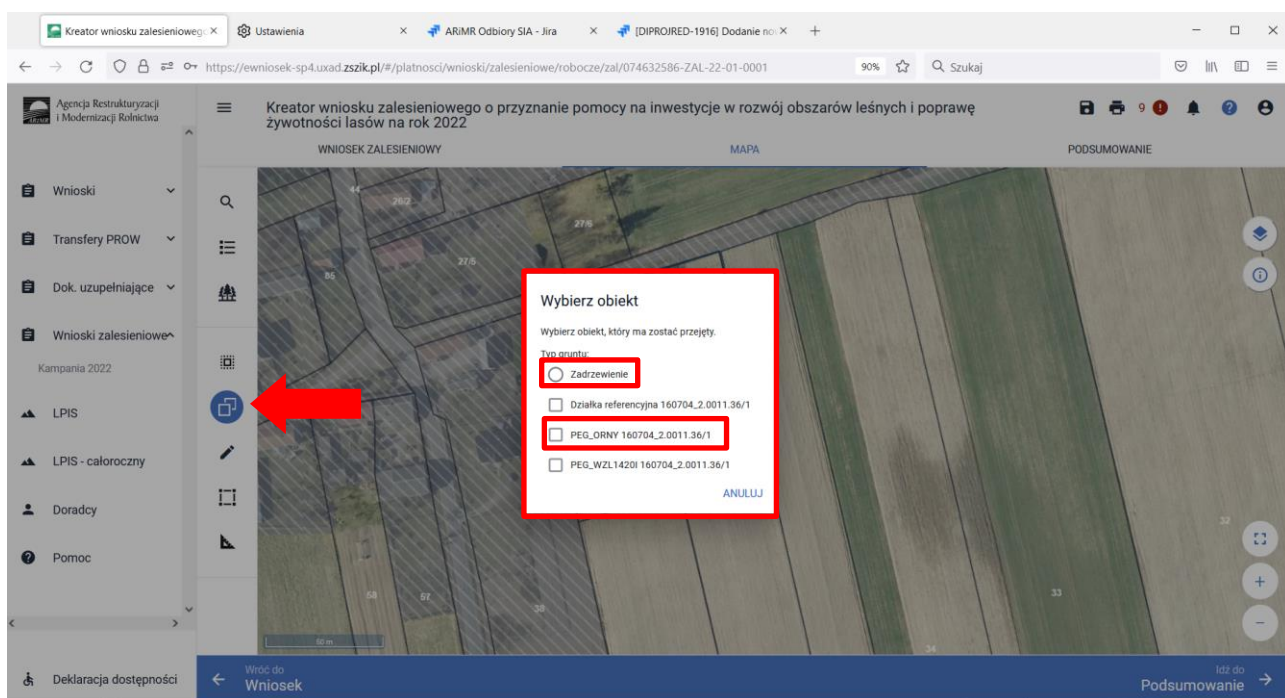


Po narysowaniu działki przeznaczonej do zalesienia w lewym menu MAPY pod przyciskiem „Lista gruntów” widoczne są deklarowane działki. Każda inwestycja jest oznaczona skrótem

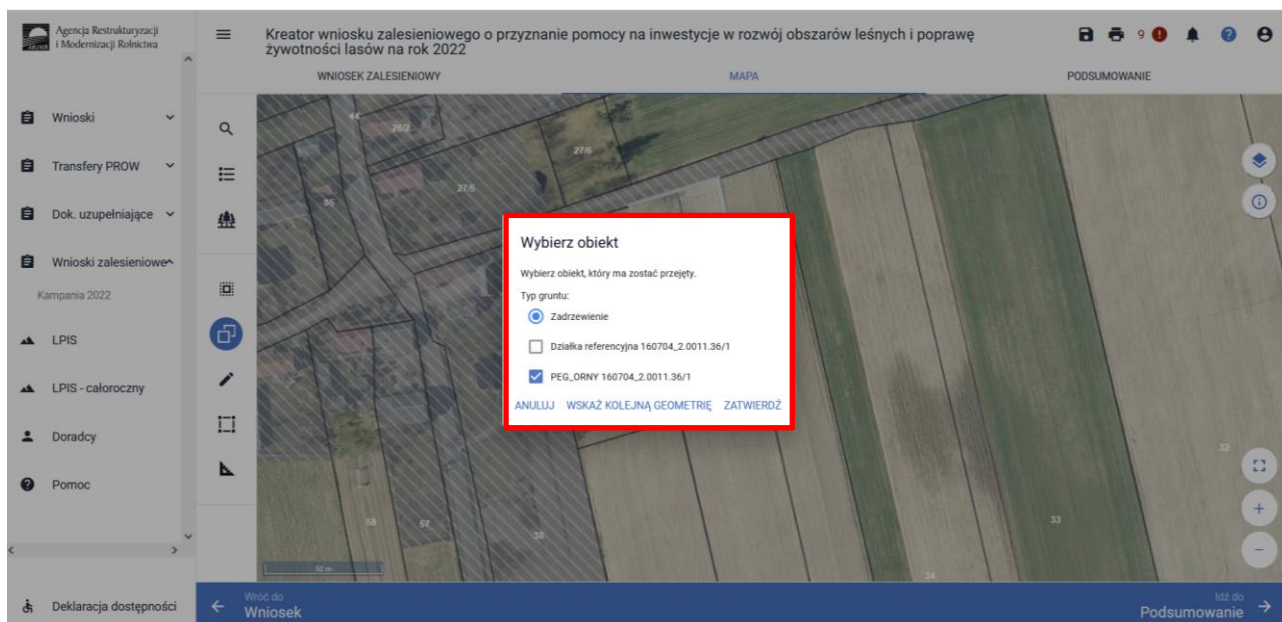


Aby wyrysować działkę do zadrzewienia, musi być na stronie WNIOSEK ZALESIENIOWY zaznaczona właściwa płatność.


Dla Zadrzewień podświetla się obszar kwalifikowany PEG_ORNY



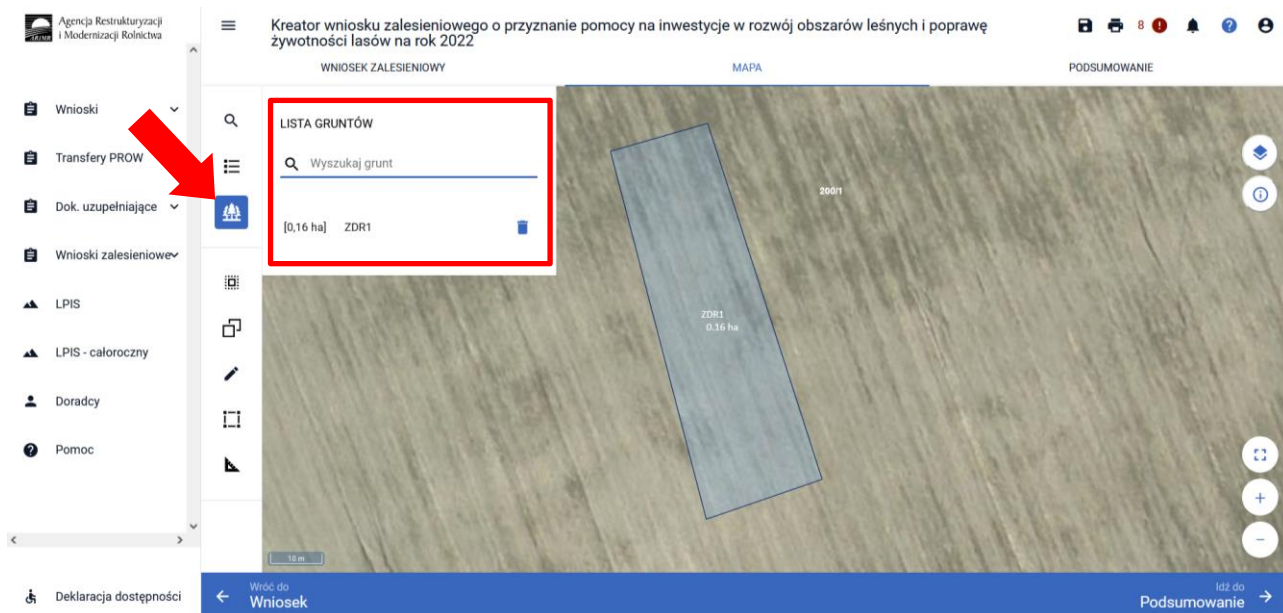
Należy wybrać „Zadrzewienie” oraz typ gruntu PEG_ORNY – kwalifikowana warstwa gruntów do zadrzewienia.



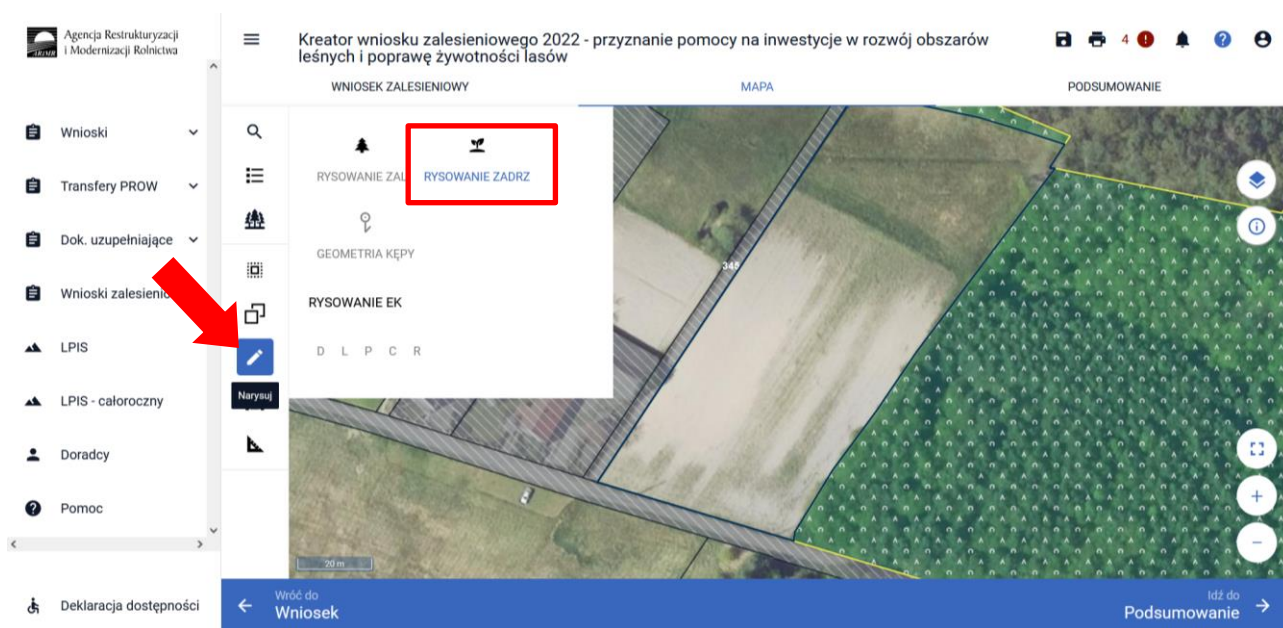
Po ZATWIERDŹ na MAPIE widać działkę do zadrzewienia ZDR wraz z powierzchnią deklarowaną do wsparcia.



Po narysowaniu działki przeznaczonej do zadrzewienia w lewym menu MAPY pod przyciskiem „Lista gruntów” widoczne są deklarowane działki. Każda inwestycja jest oznaczona skrótem



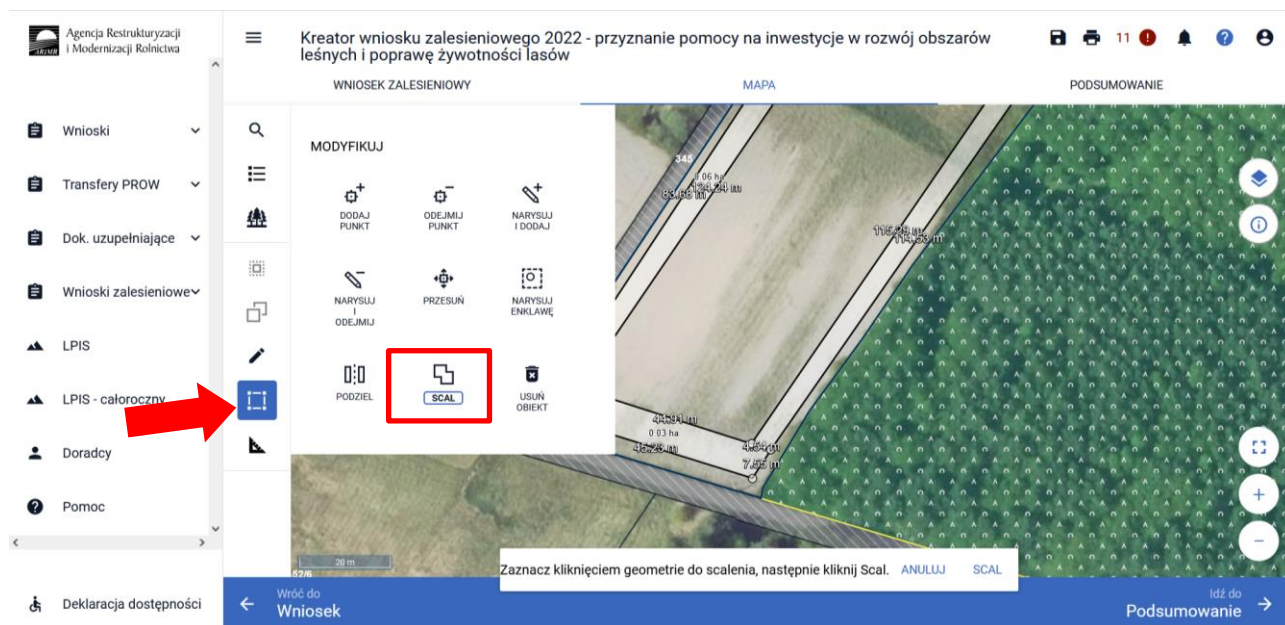
W przypadku rysowanie działek do zadrzewienia należy w lewym menu MAPY wybrać RYSOWANIE ZADRZ.



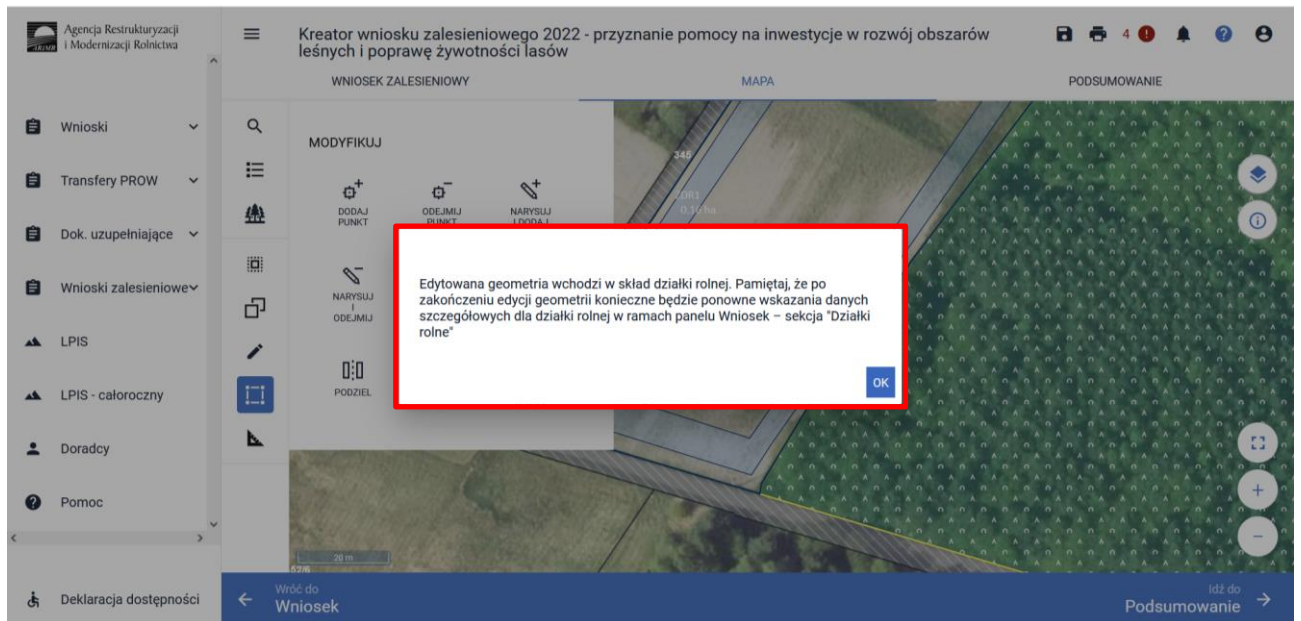
Wrysowujemy w działkę poszczególne zadrzewienia pamiętając o **deklaracji działek do zadrzewienia w jednym kompleksie działek od 0,10 ha do 0,50 ha.**



W przypadku tworzenie pasów zadrzewień przy granicy działki, można skorzystać z opcji scalenia.



Po zaznaczeniu wszystkich elementów działek do zadrzewienia, które podlegają zcaleniu i zaznaczeniu opcji SCAL pojawia się komunikat o poprawie danych szczegółowych działki rolnej.



Geometria uległa zcaleniu i teraz tworzy jedną działkę do zadrzewienia.



W kolejnym kroku należy przejść na zakładkę WNIOSK ZALESIENIOWY w celu uzupełnienia działki rolnej

Kreator wniosku zalesieniowego 2022 - przyznanie pomocy na inwestycje w rozwój obszarów leśnych i poprawę żywotności lasów

WNIOSK ZALESIENIOWY

Działki rolne Liczba działek: 1

Zadrzewienia 1420 Liczba działek zgłoszonych do zadrzewienia 1

ZDR1 Powierzchnia gruntu przeznaczanego do zadrzewienia 0,16 ha

Sposób użytkowania: grunt orny

Uwagi (opcjonalnie) 0 / 450

Położenie gruntu przeznaczanego do wykonania zadrzewienia

160703_5.0011.343/6 Powierzchnia: 0,16 ha SKŁADOWE

Idź do Mapa

Na zakładce WNIOSK ZALESIENIOWY należy wypełnić SKŁADOWE dla zadrzewianej działki z uwzględnieniem położenia na działkach referencyjnych. Powierzchnie poszczególnych składowych należy wprowadzić z dokładnością do dwóch miejsc po przecinku, np. 0,45 ha. Dla składowych, które nie są deklarowane do wsparcia, należy wprowadzić wartość 0,00 ha.

UWAGA

Błędne zadeklarowanie składowych może być przyczyną odmowy wsparcia w części lub w całości.

Nieprawidłowo wypełniona powierzchnia składowych oznaczona jest komunikatem: „Wprowadzono nieprawidłowe dane – suma powierzchni składowych Zadrzewienie w warunkach korzystnych i Zadrzewienie na gruntach o nachyleniu powyżej 12 stopni musi być zgodna z powierzchnią położenia działki rolnej w granicach działki ewidencyjnej.”

Kreator wniosku zalesieniowego 2022 - przyznanie pomocy na inwestycje w rozwój obszarów leśnych i poprawę żywotności lasów

WNIOSK ZALESIENIOWY

Położenie gruntu przeznaczanego do wykonania zadrzewienia

160703_5.0011.343/6 Powierzchnia: 0,16 ha SKŁADOWE

Wprowadzono nieprawidłowe dane

Wprowadzono nieprawidłowe dane – suma powierzchni składowych Zadrzewienie w warunkach korzystnych i Zadrzewienie na gruntach o nachyleniu powyżej 12 stopni musi być zgodna z powierzchnią położenia działki rolnej w granicach działki ewidencyjnej.

Deklaracja składowych

Zadrzewienie w warunkach korzystnych	(ha)
Zadrzewienie na gruntach o nachyleniu powyżej 12 stopni	(ha)
Zabezpieczenie przed zwierzyną - grodzienie 2-metrową siatką metalową	(mb)
Zabezpieczenie drzewek 3 palikami	(ha)

Idź do Mapa

Po prawidłowym wypełnieniu składowych powyższy komunikat znika.

Agencja Restrukturyzacji i Modernizacji Rolnictwa

Kreator wniosku zalesieniowego 2022 - przyznanie pomocy na inwestycje w rozwój obszarów leśnych i poprawę żywotności lasów

WNIOSEK ZALESIENIOWY MAPA PODSUMOWANIE

Położenie gruntu przeznaczanego do wykonania zadrzewienia

160703_5.0011.343/6 Powierzchnia: 0,16 ha SKŁADOWE ^

Deklaracja składowych

Zadrzewienie w warunkach korzystnych	0,16	(ha)
Zadrzewienie na gruntach o nachyleniu powyżej 12 stopni	0,00	(ha)
Zabezpieczenie przed zwierzyną - grodzenie 2-metrową siatką metalową	0,00	(mb)
Zabezpieczenie drzewek 3 palikami	0,16	(ha)
Zabezpieczenie drzewek osłonkami	0,00	(ha)

Idź do Mapa →

W przypadku zadrzewienia pojawiają się również składowe dotyczące zabiegów ochronnych przed zwierzyną:

- grodzenie – deklarowane w mb
- zabezpieczenie drzewek 3 palikami – deklarowane w ha
- zabezpieczenie drzewek osłonkami - deklarowane w ha

Agencja Restrukturyzacji i Modernizacji Rolnictwa

Kreator wniosku zalesieniowego 2022 - przyznanie pomocy na inwestycje w rozwój obszarów leśnych i poprawę żywotności lasów

WNIOSEK ZALESIENIOWY MAPA PODSUMOWANIE

Położenie gruntu przeznaczanego do wykonania zadrzewienia

160703_5.0011.343/6 Powierzchnia: 0,16 ha SKŁADOWE ^

Deklaracja składowych

Zadrzewienie w warunkach korzystnych	0,16	(ha)
Zadrzewienie na gruntach o nachyleniu powyżej 12 stopni	0,00	(ha)
Zabezpieczenie przed zwierzyną - grodzenie 2-metrową siatką metalową	0,00	(mb)
Zabezpieczenie drzewek 3 palikami	0,16	(ha)
Zabezpieczenie drzewek osłonkami	0,00	(ha)

Idź do Mapa →

W przypadku edycji składowych, gdy suma powierzchni składowych będzie różna od powierzchni danego zalesienia na zakładce MAPA, dodatkowym zabezpieczeniem będzie błąd kompletności „Dla działki rolnej zgłoszonej w ramach wsparcia na zadrzewienie ZDR... zadeklarowana suma powierzchni składowych dla położenia działki referencyjnej ... jest różna od powierzchni tego położenia.”

Kreator wniosku zalesieniowego o przyznanie pomocy na inwestycje w rozwój obszarów leśnych i poprawę żywności lasów na rok 2022

WNIOSEK ZALESIENIOWY MAPA

Położenie gruntu przeznaczanego do wykonania zadrzewienia

160704_2.0012.200/1 Powierzchnia: 0,16 ha

Wprowadzono nieprawidłowe dane – suma powierzchni składowych Zadrzewienie w warunkach korzystnych i Zadrzewienie na gruncie musi być zgodna z powierzchnią położenia działki rolnej w granicach działki ewidencyjnej.

Deklaracja składowych

Zadrzewienie w warunkach korzystnych	0,10	
Zadrzewienie na gruntach o nachyleniu powyżej 12 stopni	0,00	
Zabezpieczenie przed zwierzyną - grodzienie 2-metrową siatką metalową	0,00	
Zabezpieczenie drzewek 3 palikami	0,00	(ha)
Zabezpieczenie drzewek osłonkami	0,00	(ha)

wykonanie zadrzewienia, a nie dołączono wymaganego załącznika "Wypis z ewidencji gruntów i budynków dotyczący działek ewidencyjnych, na których są położone grunty przeznaczone do zadrzewienia".

Zaznaczono wnioskowanie o wsparcie na wykonanie zadrzewienia, a nie dołączono wymaganego załącznika - Dokument potwierdzający własność gruntów przeznaczonych do wykonania zadrzewienia".

Na działce referencyjnej 160704_2.0010.806 nie wysrosło żadnej deklarowanej geometrii obiektu (gruntu do zalesienia, gruntu do zadrzewienia, elementu inwestycji). Aby zgłosić dany grunt do płatności należy na mapie wybrać typ tworzonego obiektu, a następnie narysować jego geometrię. W przypadku, gdy działka nie wchodzi w skład gospodarstwa należy ją usunąć z listy w zakładce MAPA.

Dla działki rolnej zgłoszonej w ramach wsparcia na zadrzewienie ZDR1 zadeklarowana suma powierzchni składowych dla położenia działki referencyjnej 160704.2.0012.200/1 jest różna od powierzchni tego położenia.

Idź do Mapa →

Po wypełnieniu składowych dla zadrzewienia na zakładce Wniosek Zalesieniowy pod widokiem mapy znajduje się kalkulator, który wylicza liczbę sadzonek do posadzenia. Rozwiń kalkulator sadzonek.

Kreator wniosku zalesieniowego o przyznanie pomocy na inwestycje w rozwój obszarów leśnych i poprawę żywności lasów na rok 2022

WNIOSEK ZALESIENIOWY MAPA PODSAMOWANIE

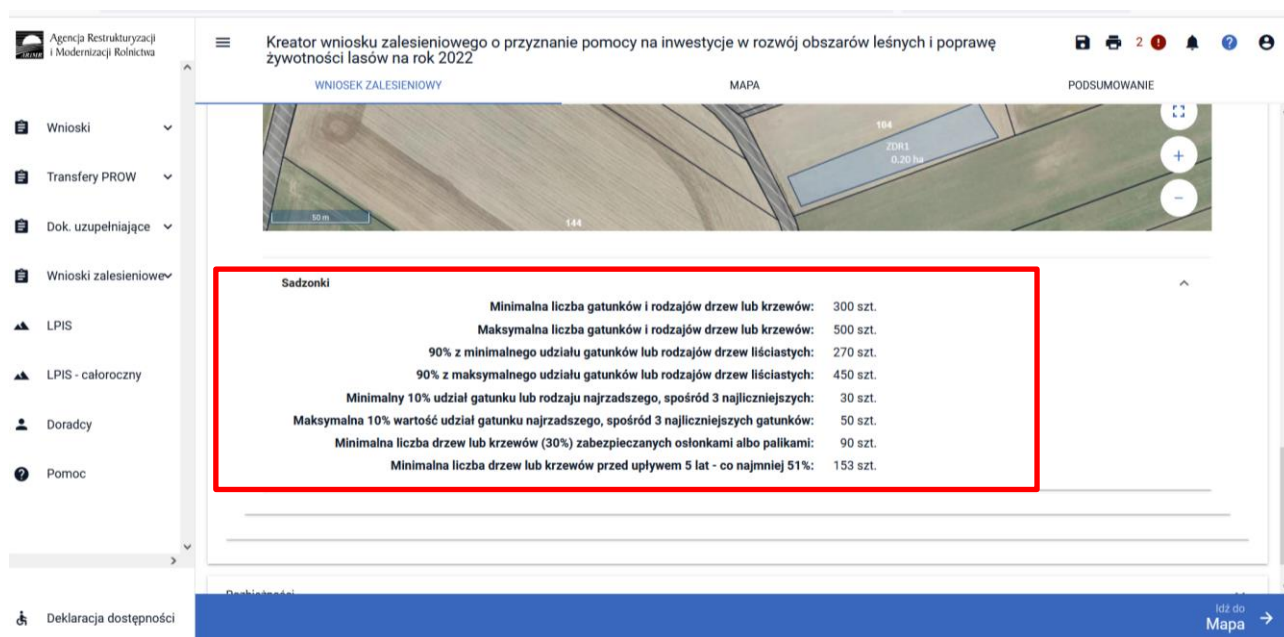
Deklaracja składowych

Zadrzewienie w warunkach korzystnych	0,20	(ha)
Zadrzewienie na gruntach o nachyleniu powyżej 12 stopni	0,00	(ha)
Zabezpieczenie przed zwierzyną - grodzienie 2-metrową siatką metalową	0,00	(mb)
Zabezpieczenie drzewek 3 palikami	0,12	(ha)
Zabezpieczenie drzewek osłonkami	0,08	(ha)

Sadzonki

Idź do Mapa →

Po wpisaniu powierzchni kalkulator automatycznie wyliczył liczbę sadzonek.



Wnioskodawca musi wykonać zadrzewienie co najmniej 3 różnymi gatunkami lub rodzajami drzew lub krzewów które są określone w załączniku nr 1 do rozporządzenia oraz zgodnie z liczbą sadzonek drzew lub krzewów na hektar określoną w załączniku nr 2 do rozporządzenia z tym że udział drzew lub krzewów:

- najmniej licznego gatunku lub rodzaju, spośród trzech najliczniejszych, wynosi co najmniej 10%,
- gatunków lub rodzajów liściastych, wynosi co najmniej 90%,

**ZAŁĄCZNIK Nr 1 DO ROZPORZĄDZENIA
GATUNKI I RODZAJE RODZIMYCH DRZEW I KRZEWÓW
WYKORZYSTYWANYCH DO ZALESIENIA LUB ZADRZEWIENIA**

1. Gatunki drzew objęte regionalizacją nasienną:

- 1) Jodła pospolita (Jd);
- 2) Modrzew europejski (Md);
- 3) Sosna zwyczajna (So);
- 4) Świerk pospolity (Św);
- 5) Buk zwyczajny (Bk);
- 6) Brzoza brodawkowata (Brz);
- 7) Dąb bezszypułkowy (Dbbs);
- 8) Dąb szypułkowy (Dbs);
- 9) Olsza czarna (Olcz).

2. Gatunki i rodzaje drzew nieobjęte regionalizacją nasienną:

- 1) Grab zwyczajny (Gb);
- 2) Jesion wyniosły (Js);
- 3) Klon jawor (Jw);
- 4) Klon zwyczajny (Kl);

- 5) Lipa drobnolistna (Lp);
- 6) Wiązy (Wz).

3. Gatunki i rodzaje drzew domieszkowych i biocenotycznych:

- 1) Bez czarny;
- 2) Bez koralowy;
- 3) Brzoza omszona;
- 4) Czeremcha pospolita;
- 5) Czereśnia ptasia;
- 6) Dereń świda;
- 7) Głóg dwuszyjkowy;
- 8) Głóg jednoszyjkowy;
- 9) Grusza pospolita;
- 10) Jabłoń dzika;
- 11) Jałowiec pospolity;
- 12) Jarząb pospolity;
- 13) Kalina koralowa;

- 14) Klon polny;
- 15) Kruszcyna pospolita;
- 16) Leszczyna pospolita;
- 17) Lipa szerokolistna;
- 18) Olsza szara;
- 19) Porzeczka agrest;
- 20) Porzeczka alpejska;
- 21) Porzeczka czerwona;
- 22) Róża dzika;
- 23) Suchodrzew czarny;
- 24) Suchodrzew zwyczajny;
- 25) Szakłak pospolity;
- 25a) Śliwa tarnina;
- 26) Topole rodzime;
- 27) Trzmielina brodawkowata;
- 28) Trzmielina zwyczajna;
- 29) Wierzyby rodzime.

**ZAŁĄCZNIK Nr 2 DO ROZPORZĄDZENIA
LICZBA SADZONEK DRZEW LUB KRZEWÓW NA HEKTAR**

ZADRZEWIENIE		
Lp.	Drzewa lub krzewy	Liczba sadzonek w tys. sztuk na ha
1	Wszystkie gatunki i rodzaje	1,5-2,5

Rolnik musi zrealizować zadrzewieniu z liczbą sadzonek mieszczącą się pomiędzy minimalną a maksymalną liczbą sadzonek spośród poniższych wartości:

- Minimalna liczba gatunków i rodzajów drzew lub krzewów,
- Maksymalna liczba gatunków i rodzajów drzew lub krzewów,
- 90% z minimalnego udziału gatunków lub rodzajów drzew liściastych,
- 90% z maksymalnego udziału gatunków lub rodzajów drzew liściastych,
- Minimalny 10% udział gatunku lub rodzaju najrzadszego, spośród 3 najliczniejszych,
- Maksymalna 10% wartość udziału gatunku najrzadszego, spośród 3 najliczniejszych gatunków,
- Minimalna liczba drzew lub krzewów (30%) zabezpieczanych osłonkami albo palikami.

UWAGA

Należy zwrócić uwagę, że stosowanie wartości skrajnych może być związane z dużym ryzykiem popełnienia błędu. Zaleca się więc stosować liczbę optymalną drzew i krzewów która będzie średnią z minimalnej i maksymalnej wartości.

Po posadzeniu zadrzewienia i wypłaceniu środków z ARiMR wnioskodawca posiada 5 letnie zobowiązanie do utrzymania zadrzewienia w ilości co najmniej 51% minimalnej liczby drzew lub krzewów określonej w załączniku nr 2 do rozporządzenia.

Wybierając konkretne gatunki drzew lub krzewów należy wziąć pod uwagę: siedlisko, stanowisko i rodzaj gleby, ale również funkcję zadrzewienia, na której szczególnie nam zależy (np. przeciwwietrzna, przeciwerozyjna, baza pokarmowa dla zwierząt).

W celu właściwego doboru gatunków niezwykle pomocny jest serwis internetowy na stronie SGGW znajdujący się pod adresem: <http://zadrzewienia.wl.sggw.pl/Zadrzewienia.htm> (UWAGA - sprawdź czy wybrany gatunek jest zgodny z załącznikiem nr 2 do rozporządzenia. Użycie gatunku spoza załącznika nr 2 może być przyczyną odmowy wsparcia w części lub w całości.)

W następnym kroku w przypadku istniejących rozbieżności należy je opisać .

The screenshot shows the 'Kreator wniosku zalesieniowego o przyznanie pomocy na inwestycje w rozwój obszarów leśnych i poprawę żywotności lasów na rok 2022' interface. The main content area is titled 'WNIOSK ZALESIENIOWY' and 'MAPA'. A red box highlights the 'Rozbieżności' section, which contains a table of discrepancies. The table has columns for 'Lista rozbieżności z obsługiwanego wniosku', 'Grunt: ZDR1', and 'Liczba rozbieżności: 1'. The first row shows '01-0001_ROZB_1' with an 'Opis' field and a 'Uzupelnij opis' button. Below the table is a 'DODAJ ZAŁĄCZNIK' button and a map showing a plot of land with a red boundary.

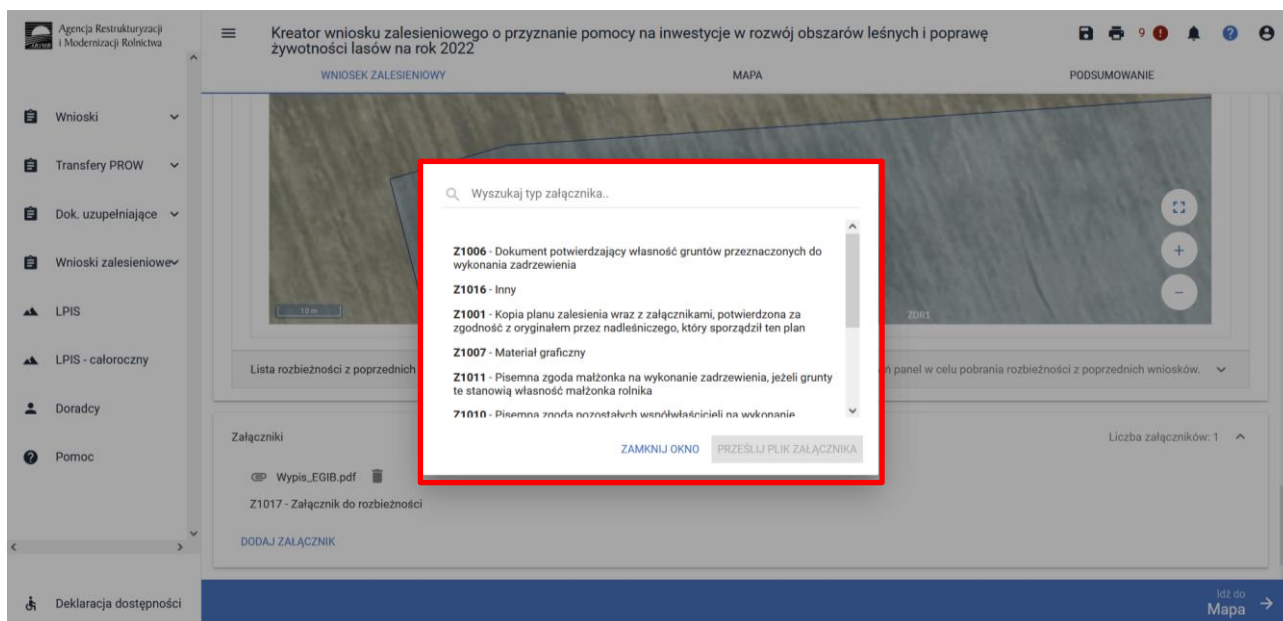
Uzupełniony opis i dodane załączniki pomocne w rozpatrywaniu rozbieżności przez ARiMR.

The screenshot shows the ARiMR application interface. The main title is 'Kreator wniosku zalesieniowego o przyznanie pomocy na inwestycje w rozwój obszarów leśnych i poprawę żywotności lasów na rok 2022'. The current step is 'WNIOSEK ZALESIENIOWY'. The left sidebar contains navigation options like 'Wnioski', 'Transfery PROW', 'Dok. uzupełniające', 'Wnioski zalesieniowe', 'LPIS', 'LPIS - całoroczny', 'Doradcy', and 'Pomoc'. The main content area is titled 'Rozbieżności' and shows a list of discrepancies. The first entry is '01-0001_ROZB_1' with 'Grunt: ZDR1' and the description 'Aktualny charakter użytkowania to grunt orny.'. Below the list is a 'DODAJ ZAŁĄCZNIK' button and a PDF file named 'Wypis_EGIB.pdf'. A red box highlights the list and the attached file. At the bottom right, there is a '102 do Mapa' button.

Dla każdego rodzaju wsparcia należy dodać właściwe załączniki.

The screenshot shows the ARiMR application interface. The main title is 'Kreator wniosku zalesieniowego o przyznanie pomocy na inwestycje w rozwój obszarów leśnych i poprawę żywotności lasów na rok 2022'. The current step is 'WNIOSEK ZALESIENIOWY'. The left sidebar is the same as in the previous screenshot. The main content area shows a map of a field with two parcels labeled '200/1' and '200/1 1.21 ha'. Below the map is a 'Lista rozbieżności z poprzednich wniosków' section with a 'Rozwiń panel w celu pobrania rozbieżności z poprzednich wniosków.' dropdown. Below this is the 'Załączniki' section, which contains a list of attachments. The first attachment is 'Wypis_EGIB.pdf' and the second is 'Z1017 - Załącznik do rozbieżności'. There is a 'DODAJ ZAŁĄCZNIK' button at the bottom of the list. A red box highlights the attachment list. At the bottom right, there is a '102 do Mapa' button.

Należy kliknąć w DODAJ ZAŁĄCZNIK. Pojawia się lista załączników dla danego zadrzewienia.



Załączniki obowiązkowe

Z1006 - Dokument potwierdzający własność gruntów przeznaczonych do wykonania zadrzewienia

Z1009 - Wypis z ewidencji gruntów i budynków dotyczący działek ewidencyjnych, na których są położone grunty przeznaczone do zadrzewienia

Załączniki dodatkowe – opcjonalne.

Z1007 - Materiał graficzny

Z1011 - Pisemna zgoda małżonka na wykonanie zadrzewienia, jeżeli grunty te stanowią własność małżonka rolnika

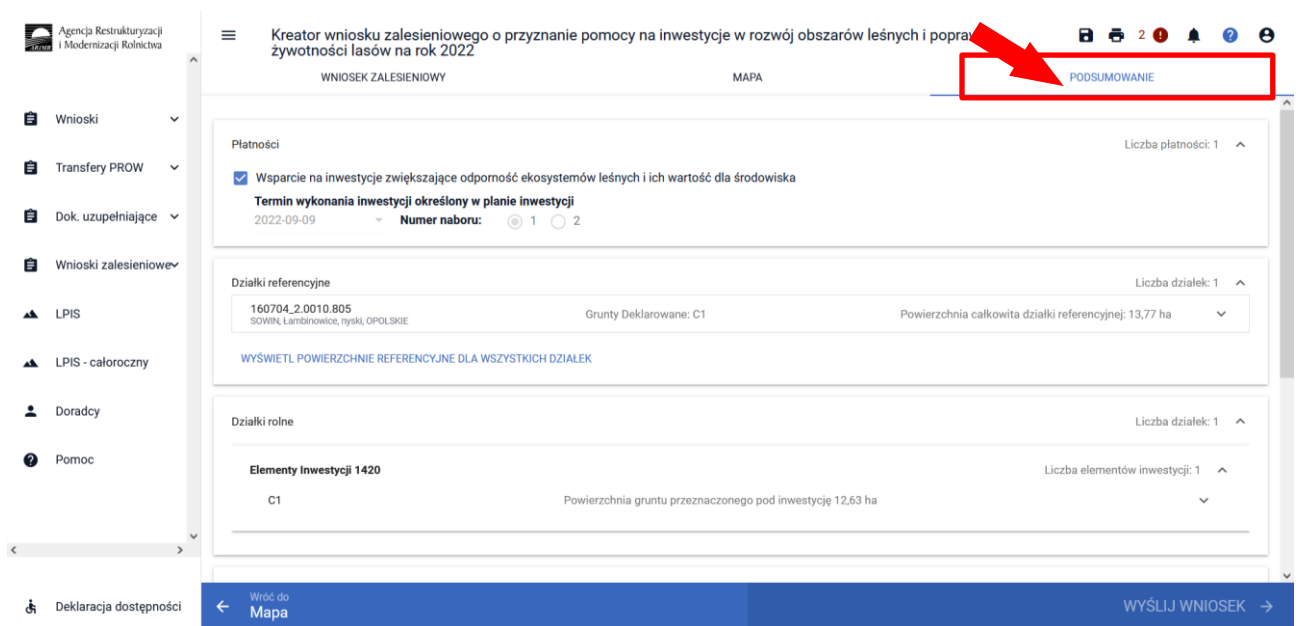
Z1010 - Pisemna zgoda pozostałych współwłaścicieli na wykonanie zadrzewienia, jeżeli grunty te stanowią przedmiot współwłasności

Z1017 - Załącznik do rozbieżności

Z1016 - Inny

7. Podsumowanie – czy na pewno wszystko zadeklarowałeś?

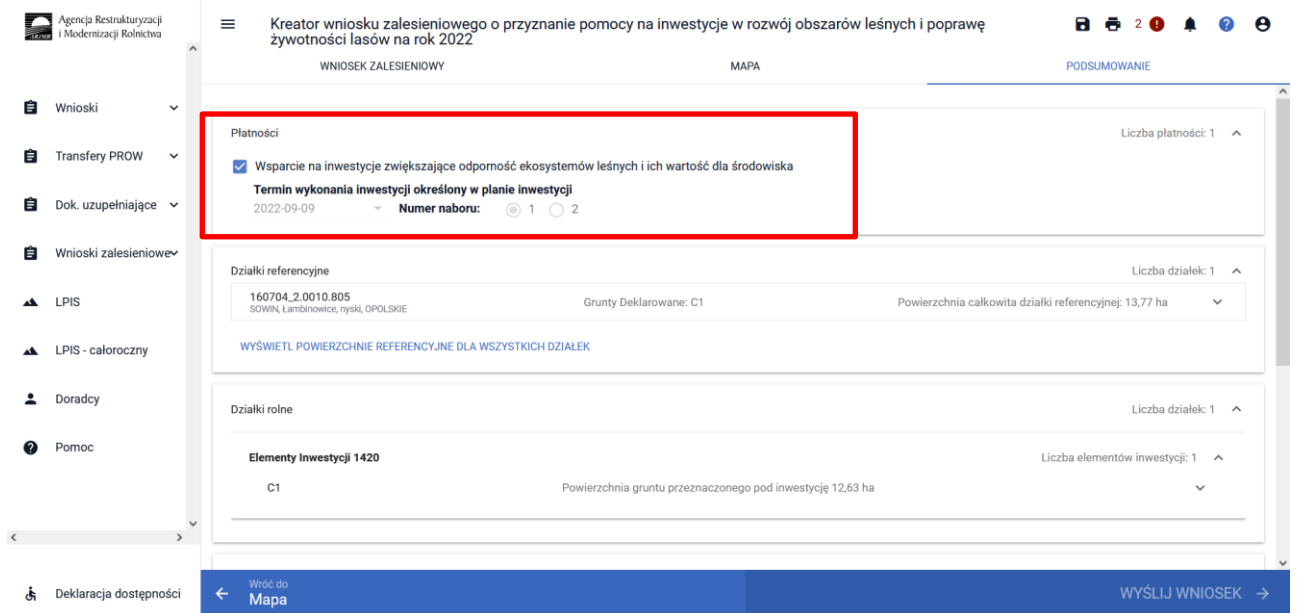
Gdy zakładka WNIOSEK ZALESIENIOWY zostanie uzupełniona, należy przejść na zakładkę PODSUMOWANIE w celu sprawdzenia wszystkich wprowadzonych danych.



The screenshot shows the 'Kreator wniosku zalesieniowego o przyznanie pomocy na inwestycje w rozwój obszarów leśnych i poprawę żywotności lasów na rok 2022' interface. The 'WNIOSEK ZALESIENIOWY' tab is active, and the 'PODSUMOWANIE' tab is highlighted with a red box and a red arrow. The interface displays the following information:

- Płatności:** Wsparcie na inwestycje zwiększające odporność ekosystemów leśnych i ich wartość dla środowiska. Termin wykonania inwestycji określony w planie inwestycji: 2022-09-09. Numer naboru: 1 (selected) / 2.
- Działki referencyjne:** 160704.2.0010.805 (SOWIN, Łambinowice, nyski, OPOLSKIE). Grunty Deklarowane: C1. Powierzchnia całkowita działki referencyjnej: 13,77 ha.
- Działki rolne:** Elementy Inwestycji 1420. C1. Powierzchnia gruntu przeznaczanego pod inwestycję 12,63 ha.

Weryfikujemy zaznaczone płatności oraz termin wykonania prac terenowych.



The screenshot shows the 'Kreator wniosku zalesieniowego o przyznanie pomocy na inwestycje w rozwój obszarów leśnych i poprawę żywotności lasów na rok 2022' interface. The 'PODSUMOWANIE' tab is active. The 'Płatności' section is highlighted with a red box, showing the following information:

- Wsparcie na inwestycje zwiększające odporność ekosystemów leśnych i ich wartość dla środowiska. Termin wykonania inwestycji określony w planie inwestycji: 2022-09-09. Numer naboru: 1 (selected) / 2.

Weryfikujemy listy działek referencyjnych na których położone są działki rolne.

The screenshot shows the 'Kreator wniosku zalesieniowego 2022 - przyznanie pomocy na inwestycje w rozwój obszarów leśnych i poprawę żywotności lasów' interface. The 'WNIOSEK ZALESIENIOWY' tab is active. The 'Działki referencyjne' section is highlighted with a red box and contains the following data:

Działki referencyjne		Liczba działek: 3
160104_5.0121.114/1 OLDRZYSZOWICE, LEWIN BRZESKI - OBSZAR WIEJSKI, brzeski, OPOLSKIE	Grunty Deklarowane: P1	Powierzchnia całkowita działki referencyjnej: 29,04 ha
160104_5.0121.115/2 OLDRZYSZOWICE, LEWIN BRZESKI - OBSZAR WIEJSKI, brzeski, OPOLSKIE	Grunty Deklarowane: D1	Powierzchnia całkowita działki referencyjnej: 21,76 ha
160104_5.0121.442 OLDRZYSZOWICE, LEWIN BRZESKI - OBSZAR WIEJSKI, brzeski, OPOLSKIE	Grunty Deklarowane: C1	Powierzchnia całkowita działki referencyjnej: 34,91 ha

Below this section, the 'Działki rolne' section is visible, showing 'Elementy Inwestycji 1420' with a count of 3 elements.

Weryfikujemy listy działek rolnych na których planowane są inwestycje.

The screenshot shows the same application interface, but with the 'Działki rolne' section highlighted by a red box. This section displays 'Elementy Inwestycji 1420' with a count of 3 elements. The data is as follows:

Działki rolne		Liczba działek: 3
Elementy Inwestycji 1420		
Liczba elementów inwestycji: 3		
C1	Powierzchnia gruntu przeznaczanego pod inwestycję 7,93 ha	
D1	Powierzchnia gruntu przeznaczanego pod inwestycję 4,76 ha	
P1	Powierzchnia gruntu przeznaczanego pod inwestycję 4,72 ha	

The 'Działki referencyjne' section is visible above, showing the same three reference plots as in the previous screenshot.

Weryfikujemy powierzchnię i składowe

Agencja Restrukturyzacji i Modernizacji Rolnictwa

Kreator wniosku zalesieniowego o przyznanie pomocy na inwestycje w rozwój obszarów leśnych i poprawę żywotności lasów na rok 2022

WNIOSEK ZALESIENIOWY MAPA PODSUMOWANIE

Elementy inwestycji 1420 Liczba elementów inwestycji: 1

C1 Powierzchnia gruntu przeznaczanego pod inwestycję 12,63 ha

Uwagi (opcjonalnie) 0 / 450

Polożenie gruntu przeznaczanego pod inwestycję

160704_2_0010.805 Powierzchnia: 12,63 ha SKŁADOWE

Czyszczenia późne

na gruntach w warunkach korzystnych 12,63 (ha)

na gruntach o nachyleniu terenu powyżej 12° 0,00 (ha)

Wnioś do Mapa WYŚLIJ WNIOSEK

Weryfikujemy ewentualne zgłoszone rozbieżności.

Agencja Restrukturyzacji i Modernizacji Rolnictwa

Kreator wniosku zalesieniowego o przyznanie pomocy na inwestycje w rozwój obszarów leśnych i poprawę żywotności lasów na rok 2022

WNIOSEK ZALESIENIOWY MAPA PODSUMOWANIE

Zadrzewienia 1420 Liczba działek zgłoszonych do zadrzewienia 1

Rozbieżności Liczba rozbieżności: 1

Lista rozbieżności z obsługiwanego wniosku

01-0001_ROZB_1 Grunt: ZDR1

Aktualny stan użytkowania działki to grunt orny. 48 / 2700

Wypis_EGIB.pdf

Wnioś do Mapa WYŚLIJ WNIOSEK

W sekcji „Podsumowanie powierzchni” znajduje się suma powierzchni i suma składowych dla poszczególnych upraw, w tym powierzchnie deklarowane do poszczególnych rodzajów wsparcia.

Kreator wniosku zalesieniowego o przyznanie pomocy na inwestycje w rozwój obszarów leśnych i poprawę żywotności lasów na rok 2022

WNIOSEK ZALESIENIOWY MAPA PODSUMOWANIE

Podsumowanie powierzchni

Wsparcie na zalesianie

Nazwa składowej	Łączna powierzchnia / długość / ilość deklarowana
Zalesianie w warunkach korzystnych (iglaste)[ha]	0.3
Zalesianie w warunkach korzystnych (liściaste)[ha]	0.26
Zabezpieczenie przed zwierzyną - grodzenie 2-metrową siatką metalową [mb]	250
Zabezpieczenie drzewek 3 palikami [ha]	0.56

Wsparcie na zadrzewienia

Nazwa składowej	Łączna powierzchnia / długość / ilość deklarowana
Zadrzewienie w warunkach korzystnych [ha]	0.5
Zabezpieczenie przed zwierzyną - grodzenie 2-metrową siatką metalową [mb]	200
Zabezpieczenie drzewek 3 palikami [ha]	0.1
Zabezpieczenie drzewek osłonkami [ha]	0.12

Załączniki
Brak załączników do wniosku.

Wzrost do Mapa WYŚLIJ WNIOSEK

W sekcji „Załączniki” należy sprawdzić czy wszystkie obowiązkowe i opcjonalne załączniki zostały wprowadzone.

Kreator wniosku zalesieniowego 2022 - przyznanie pomocy na inwestycje w rozwój obszarów leśnych i poprawę żywotności lasów

WNIOSEK ZALESIENIOWY MAPA PODSUMOWANIE

Rozbieżności

Załączniki Liczba załączników: 4

- mapa.pdf
- Z1017 - Załącznik do rozbieżności
- Plan_inwestycji.pdf
- Z1012 - Kopia planu inwestycji wraz z załącznikami, potwierdzona za zgodność z oryginałem przez nadleśniczego, który sporządził ten plan
- Zgoda_współwłaścicieli.pdf
- Z1014 - Pisemna zgoda na realizację inwestycji pozostałych współwłaścicieli gruntu, jeżeli grunt ten stanowi przedmiot współwłasności
- Akt_notarialny.pdf
- Z1013 - Dokumenty potwierdzające własność gruntów, na których będzie wykonywana inwestycja

DODAJ ZAŁĄCZNIK

Deklaracja dostępności Idź do Mapa

8. Masz błędy – popraw, jeśli są zasadne.

W celu zapewnienia poprawności wprowadzania danych, pod ikonką wykrzyknika wyświetlana jest lista błędów powstałych podczas wypełniania wniosku. Należy zweryfikować, a następnie poprawić istniejące błędy.

Agencja Restrukturyzacji i Modernizacji Rolnictwa

Kreator wniosku zalesieniowego 2022 - przyznanie pomocy na inwestycje w rozwój obszarów leśnych i poprawę żywności lasów

WNIOSEK ZALESIENIOWY MAPA

Uwagi (opcjonalnie)

Położenie gruntu przeznaczanego pod inwestycję

160104_5.0121.442 Powierzchnia: 8,87 ha

Czyszczenia późne

na gruntach w warunkach korzystnych 7,93 (ha)

na gruntach o nachyleniu terenu powyżej 12° 0,00 (ha)

116/1 C1 8,87 ha

WYŚLIJ WNIOSEK

Po weryfikacji i poprawieniu wszystkich błędów lista błędów jest pusta.

Agencja Restrukturyzacji i Modernizacji Rolnictwa

Kreator wniosku zalesieniowego 2022 - przyznanie pomocy na inwestycje w rozwój obszarów leśnych i poprawę żywności lasów

WNIOSEK ZALESIENIOWY MAPA

Błędy Liczba błędów: 0

Platności Liczba płatności: 1

Wsparcie na inwestycje zwiększające odporność ekosystemów leśnych i ich wartość dla środowiska

Termin wykonania inwestycji określony w planie inwestycji 2022-12-31 Numer naboru: 1 2

Działki referencyjne Liczba działek: 3

Działka referencyjna	Grunty Deklarowane	Powierzchnia całkowita działki referencyjnej
160104_5.0121.114/1 OLDRZYSZOWICE, LEWIN BRZESKI - OBSZAR WIEJSKI, brzeski, OPOLSKIE	P1	29,04 ha
160104_5.0121.115/2 OLDRZYSZOWICE, LEWIN BRZESKI - OBSZAR WIEJSKI, brzeski, OPOLSKIE	D1	21,76 ha
160104_5.0121.442 OLDRZYSZOWICE, LEWIN BRZESKI - OBSZAR WIEJSKI, brzeski, OPOLSKIE	C1	34,91 ha

Działki rolne Liczba działek: 3

Elementy Inwestycji 1420 Liczba elementów inwestycji: 3

Element	Powierzchnia gruntu przeznaczanego pod inwestycję
C1	8,87 ha
D1	4,76 ha

WYŚLIJ WNIOSEK

9. Lista błędów kontroli kompletności.

W poniższej tabeli przedstawione są wszystkie rodzaje możliwych błędów wraz ze sposobem ich obsługi.

Zakres Wniosek

Kod błędu	Komunikat błędu	Sposób postępowania z błędem.
ZAL1.1	We wniosku nie zaznaczono żadnego wnioskowania o płatności. Na zakładce "Wniosek" należy w sekcji Płatności wybrać wnioskowane płatności.	W zakładce Płatności należy zaznaczyć checkbox przy co najmniej jednym z wnioskowań: - Wsparcie na zalesianie - Wsparcie na zadrzewienie - Wsparcie na inwestycje zwiększające odporność ekosystemów leśnych i ich wartość dla środowiska.
ZAL1.4	We wniosku wskazano na wnioskowanie o przyznanie pomocy na inwestycje zwiększające odporność ekosystemów leśnych i ich wartość dla środowiska, a nie podano terminu wykonania inwestycji określonych w planie inwestycji.	W zakładce Płatności należy wprowadzić termin wykonania inwestycji zawarty w przygotowanym przez nadleśniczego planie inwestycji, w formacie rrrr.mm.dd.
ZAL1.5	We wniosku wskazano na wnioskowanie o przyznanie pomocy na inwestycje zwiększające odporność ekosystemów leśnych i ich wartość dla środowiska, a nie podano numeru naboru, w ramach którego składany jest wniosek.	W zakładce Płatności należy zaznaczyć pole dotyczące naboru wniosku oznaczone nr 1.
ZAL1.8	We wniosku wskazano na wnioskowanie o przyznanie pomocy na inwestycje zwiększające odporność ekosystemów leśnych i ich wartość dla środowiska, a aktualnie nie jest prowadzony nabór wniosków w ramach tego wsparcia.	Błąd pojawia się w przypadku próby złożenia wniosku o przyznanie pomocy na inwestycje zwiększające odporność ekosystemów leśnych i ich wartość dla środowiska w niewłaściwym terminie (przed lub po terminie naboru wniosków). W roku 2022 ww. wnioski są przyjmowane w terminie 20.06 – 29.07.2022 r.
ZAL1.11	We wniosku wskazano na wnioskowanie o przyznanie pomocy na inwestycje zwiększające odporność ekosystemów leśnych i ich wartość dla środowiska, a na mapie nie wyrysowano żadnego elementu inwestycji.	Błąd pojawia się w przypadku, gdy na mapie nie wyrysowano żadnej z poniższych inwestycji: D – wprowadzenie drugiego piętra, L – dolesienie luk, P – wprowadzenie podszytu, C – czyszczenia późne R – założenie remizy.
ZAL1.12	We wniosku istnieją zgłoszone rozbieżności, dla których nie uzupełniono opisu przyczyny zgłoszenia rozbieżności.	Błąd pojawia się w przypadku, gdy nie została uzupełniona przyczyna zgłoszenia rozbieżności. W celu wyeliminowania błędy należy w zakładce wniosek uzupełnić pole dotyczące przyczyny zgłoszenia rozbieżności.

Zakres Działki referencyjne

Kod błędu	Komunikat błędu	Reguła wywołania błędu
ZAL2.1	W ramach wniosku, na mapie nie dodano żadnej działki referencyjnej wchodzącej w skład gospodarstwa rolnego.	Błąd pojawia się w przypadku, gdy podczas wizualizacji, na mapie nie została dodana żadna działka referencyjna (ewidencyjna).
ZAL2.2	Dla działki referencyjnej <id_działki_referencyjnej> nie udało się pobrać danych opisowych działki (województwo, powiat, gmina, obręb). Może to wynikać z wprowadzenia i dodania do gospodarstwa błędnego identyfikatora działki.	Błąd pojawia się w przypadku, gdy system stwierdził błąd w identyfikatorze działki referencyjnej (ewidencyjnej). Nieprawidłowo została wprowadzona jedna z poniższych wartości: - numer lub nazwa obrębu, - kod lub nazwa gminy, - kod lub nazwa powiatu, - kod lub nazwa województwa.

ZAL2.3	Na działce referencyjnej <id_dzialki_referencyjnej> nie wyrysowano żadnej deklarowanej geometrii obiektu (gruntu do zalesienia, gruntu do zadrzewienia, elementu inwestycji). Aby zgłosić dany grunt do płatności należy na mapie wybrać typ tworzonego obiektu, a następnie narysować jego geometrię. W przypadku, gdy działka nie wchodzi w skład gospodarstwa należy ją usunąć z listy w zakładce MAPA.	Błąd pojawia się w przypadku, gdy na zadeklarowanej działce referencyjnej (ewidencyjnej) na mapie nie została wyrysowana (deklarowana do płatności) działka zawierająca: <ul style="list-style-type: none"> - grunt przeznaczony do zalesienia, w przypadku wniosku o wsparcie na zalesianie, - grunt przeznaczony do zadrzewienia, w przypadku wniosku o wsparcie na zadrzewienie, - grunt zawierający elementu inwestycji, w przypadku wniosku o wsparcie na inwestycje zwiększające odporność ekosystemów leśnych i ich wartość dla środowiska.
ZAL2.4	Na działce referencyjnej <id_dzialki_referencyjnej> wyrysowano / zgłoszono elementy inwestycji, których łączna powierzchnia przekracza maksymalny kwalifikowalny obszar uprawniony do płatności - PEG_ZAL1. Jeżeli dla działki zgłoszono rozbieżność, a deklaracja jest zgodna ze stanem faktycznym wniosek może być wysłany z błędem.	Błąd pojawia się w przypadku, gdy wyrysowana na mapie powierzchnia deklarowana do płatności, jest większa niż powierzchnia uprawniona do płatności na danej działce referencyjnej (ewidencyjnej).

Zakres Grunty / Działki rolne

Kod błędu	Komunikat błędu	Reguła wywołania błędu
ZAL3.1	Łączna powierzchnia elementów inwestycji zgłoszonych w ramach wniosku jest mniejsza od 0,10ha, a w związku z tym nastąpi odmowa <i>Wsparcia na inwestycje zwiększające odporność ekosystemów leśnych i ich wartość dla środowiska</i> ze względu na brak spełnienia warunku minimalnej powierzchni.	Błąd pojawia się w przypadku, gdy łączna powierzchnia inwestycji zadeklarowanych w ramach <i>Wsparcia na inwestycje zwiększające odporność ekosystemów leśnych i ich wartość dla środowiska</i> , jest mniejsza niż powierzchnia minimalna uprawniona do otrzymania wsparcia – 0,1 ha.
ZAL3.5	Dla działki rolnej <oznaczenie_dzialki_Rol> zgłoszonej w ramach <i>Pomocy na inwestycje zwiększające odporność ekosystemów leśnych i ich wartość dla środowiska</i> , nie zdefiniowano żadnego położenia na działce referencyjnej. Może to wynikać z braku uzupełnienia danych działki, dla której zgłoszono rozbieżność.	Błąd pojawia się w przypadku, gdy deklarowana do przyznania pomocy działka zawierająca oznaczenie inwestycji zwiększającej odporność ekosystemów leśnych i ich wartość dla środowiska (D, L, P, C, R), nie została przypisana do żadnej działki referencyjnej (ewidencyjnej).
ZAL3.8	Dla działki rolnej <oznaczenie_dzialki_Rol> zgłoszonej w ramach <i>Pomocy na inwestycje zwiększające odporność ekosystemów leśnych i ich wartość dla środowiska</i> istnieją położenia działki referencyjnej, dla których nie podano powierzchni. Może to wynikać z braku uzupełnienia danych działki, dla której zgłoszono rozbieżność.	Błąd pojawia się w przypadku, gdy deklarowana do przyznania pomocy działka zawierająca oznaczenie inwestycji zwiększającej odporność ekosystemów leśnych i ich wartość dla środowiska (D, L, P, C, R), nie zawiera wprowadzonej powierzchni.
ZAL3.11	Dla działki rolnej <oznaczenie_dzialki_rolnej> zgłoszonej w ramach <i>Wsparcia na inwestycje zwiększające odporność ekosystemów leśnych i ich wartość dla środowiska</i> , suma powierzchni pól w granicach działki referencyjnej jest niezgodna z powierzchnią całkowitą działki (wynikającą z geometrii). Może to wynikać z braku uzupełnienia danych działki w przypadku zgłoszenia rozbieżności.	Błąd pojawia się w przypadku, gdy łączna powierzchnia deklarowanych do przyznania pomocy działek zawierająca oznaczenie inwestycji zwiększającej odporność ekosystemów leśnych i ich wartość dla środowiska (D, L, P, C, R), przekracza łączną powierzchnię całkowitą działki referencyjnej (ewidencyjnej), na której są deklarowane inwestycje.

ZAL3.14	<p>Dla działki rolnej <oznaczenie_dzialki_rolnej> zgłoszonej w ramach Wsparcia na inwestycje zwiększające odporność ekosystemów leśnych nie wypełniono wszystkich obowiązkowych pól dla składowych. W przypadku, gdy rolnik nie jest uprawniony do przyznania płatności w ramach danej składowej, wówczas należy dla niej wprowadzić wartość 0,00.</p>	<p>Błąd pojawia się w przypadku, gdy działka zgłoszona w ramach wsparcia na inwestycje zwiększające odporność ekosystemów leśnych, nie zawiera wypełnionych wszystkich pól dla składowych (wymagana jest wartość liczbowo lub 0,00).</p>
ZAL3.17	<p>Dla działki rolnej <oznaczenie_dzialki_rolnej> zgłoszonej w ramach Wsparcia na inwestycje zwiększające odporność ekosystemów leśnych, istnieją położenia działki rolnej, wskazujące na identyfikator działki referencyjnej, która nie została zadeklarowana w gospodarstwie rolnym.</p>	<p>Błąd pojawia się w przypadku, gdy deklarowana do przyznania pomocy działka zawierająca oznaczenie inwestycji zwiększającej odporność ekosystemów leśnych i ich wartość dla środowiska (D, L, P, C, R), została przypisana do niewłaściwego identyfikatora działki referencyjnej (ewidencyjnej) – identyfikatora, który nie został wprowadzony we wniosku.</p>
ZAL3.20	<p>Dla działki rolnej <oznaczenie_dzialki_rolnej> zadeklarowana suma powierzchni składowych <i>Przebudowa składu gatunkowego drzewostanu przez wprowadzenie drugiego piętra w warunkach korzystnych oraz na gruntach o nachyleniu terenu powyżej 12° dla położenia działki referencyjnej</i> <id_dzialki_referencyjnej> jest różna od powierzchni tego położenia.</p>	<p>Błąd pojawia się w przypadku, gdy suma powierzchni dla składowych inwestycji dotyczącej wprowadzenia drugiego piętra (D): w warunkach korzystnych oraz o nachyleniu powyżej 12° jest różna od łącznej powierzchni zadeklarowanej dla inwestycji dotyczącej wprowadzenia drugiego piętra (D).</p>
ZAL3.21	<p>Dla działki rolnej <oznaczenie_dzialki_rolnej> zadeklarowano składowe <i>Przebudowa składu gatunkowego drzewostanu przez wprowadzenie drugiego piętra w warunkach korzystnych oraz na gruntach o nachyleniu terenu powyżej 12° o powierzchni większej od 0,00 ha.</i> W przypadku, gdy element inwestycji uprawiany jest w części na gruntach o nachyleniu terenu powyżej 12°, wówczas całą powierzchnię należy zadeklarować w ramach składowej o nachyleniu powyżej 12°.</p>	<p>Błąd pojawia się w przypadku, błędnego zadeklarowania składowych powierzchni inwestycji dotyczącej wprowadzenia drugiego piętra (D) równocześnie: w warunkach korzystnych oraz na gruntach o nachyleniu terenu powyżej 12° (każda ze składowych powierzchni ma wartość większą niż 0,00 ha). W przypadku, gdy element inwestycji deklarowany jest w części na gruntach o nachyleniu terenu powyżej 12°, wówczas całą powierzchnię należy zadeklarować w ramach składowej o nachyleniu powyżej 12° (składowa dotycząca nachylenia powyżej 12° powinna być większa od 0,00 ha, a składowa dotycząca powierzchni w warunkach korzystnych powinna wynieść 0,00 ha).</p>
ZAL3.22	<p>Dla działki rolnej <oznaczenie_dzialki_rolnej> zadeklarowana suma powierzchni składowych <i>Przebudowa składu gatunkowego drzewostanu przez dolesianie luk na gruntach w warunkach korzystnych oraz na gruntach o nachyleniu terenu powyżej 12° dla położenia działki referencyjnej</i> <id_dzialki_referencyjnej> jest różna od powierzchni tego położenia.</p>	<p>Błąd pojawia się w przypadku, gdy suma powierzchni dla składowych inwestycji dotyczącej dolesienia luk (L): w warunkach korzystnych oraz o nachyleniu powyżej 12° jest różna od łącznej powierzchni zadeklarowanej dla inwestycji dotyczącej dolesienia luk (L).</p>

ZAL3.23	<p>Dla działki rolnej <oznaczenie_dzialki_rolnej> zadeklarowano składowe <i>Przebudowa składu gatunkowego drzewostanu przez dolesianie luk na gruntach w warunkach korzystnych oraz na gruntach o nachyleniu terenu powyżej 12°</i> o powierzchni większej od 0,00 ha. W przypadku, gdy element inwestycji uprawiany jest w części na gruntach o nachyleniu terenu powyżej 12° obszarze ze specyficznymi utrudnieniami, wówczas całą powierzchnię należy zadeklarować w ramach składowej o nachyleniu powyżej 12°.</p>	<p>Błąd pojawia się w przypadku, błędnego zadeklarowania składowych powierzchni inwestycji dotyczącej dolesienia luk (L) równocześnie: w warunkach korzystnych oraz na gruntach o nachyleniu terenu powyżej 12° (każda ze składowych powierzchni ma wartość większą niż 0,00 ha). W przypadku, gdy element inwestycji deklarowany jest w części na gruntach o nachyleniu terenu powyżej 12°, wówczas całą powierzchnię należy zadeklarować w ramach składowej o nachyleniu powyżej 12° (składowa dotycząca nachylenia powyżej 12° powinna być większa od 0,00 ha, a składowa dotycząca powierzchni w warunkach korzystnych powinna wynieść 0,00 ha).</p>
ZAL3.24	<p>Dla działki rolnej <oznaczenie_dzialki_rolnej> zadeklarowana suma powierzchni składowych <i>Zróżnicowanie struktury drzewostanu przez wprowadzenie podszytu na gruntach w warunkach korzystnych oraz na gruntach o nachyleniu terenu powyżej 12°</i> dla położenia działki referencyjnej <id_dzialki_referencyjnej> jest różna od powierzchni tego położenia.</p>	<p>Błąd pojawia się w przypadku, gdy suma powierzchni dla składowych inwestycji dotyczącej wprowadzenia podszytu (P): w warunkach korzystnych oraz o nachyleniu powyżej 12° jest różna od łącznej powierzchni zadeklarowanej dla inwestycji dotyczącej wprowadzenia podszytu (P).</p>
ZAL3.25	<p>Dla działki rolnej <oznaczenie_dzialki_rolnej> zadeklarowano składowe <i>Zróżnicowanie struktury drzewostanu przez wprowadzenie podszytu na gruntach w warunkach korzystnych oraz na gruntach o nachyleniu terenu powyżej 12°</i> o powierzchni większej od 0,00 ha. W przypadku, gdy element inwestycji uprawiany jest w części na gruntach o nachyleniu terenu powyżej 12° obszarze ze specyficznymi utrudnieniami, wówczas całą powierzchnię należy zadeklarować w ramach składowej o nachyleniu powyżej 12°.</p>	<p>Błąd pojawia się w przypadku, błędnego zadeklarowania składowych powierzchni inwestycji dotyczącej wprowadzenia podszytu (P) równocześnie: w warunkach korzystnych oraz na gruntach o nachyleniu terenu powyżej 12° (każda ze składowych powierzchni ma wartość większą niż 0,00 ha). W przypadku, gdy element inwestycji deklarowany jest w części na gruntach o nachyleniu terenu powyżej 12°, wówczas całą powierzchnię należy zadeklarować w ramach składowej o nachyleniu powyżej 12° (składowa dotycząca nachylenia powyżej 12° powinna być większa od 0,00 ha, a składowa dotycząca powierzchni w warunkach korzystnych powinna wynieść 0,00 ha).</p>
ZAL3.26	<p>Dla działki rolnej <oznaczenie_dzialki_rolnej> zadeklarowana suma powierzchni składowych <i>Czyszczenia późne na gruntach w warunkach korzystnych oraz na gruntach o nachyleniu terenu powyżej 12°</i> dla położenia działki referencyjnej <id_dzialki_referencyjnej> jest różna od powierzchni tego położenia.</p>	<p>Błąd pojawia się w przypadku, gdy suma powierzchni dla składowych inwestycji dotyczącej czyszczeń późnych (C): w warunkach korzystnych oraz o nachyleniu powyżej 12° jest różna od łącznej powierzchni zadeklarowanej dla inwestycji dotyczącej czyszczeń późnych (C).</p>
ZAL3.27	<p>Dla działki rolnej <oznaczenie_dzialki_rolnej> zadeklarowano składowe <i>Czyszczenia późne na gruntach w warunkach korzystnych oraz na gruntach o nachyleniu terenu powyżej 12°</i> o powierzchni większej od 0,00 ha. W przypadku, gdy element inwestycji uprawiany jest w części na gruntach o nachyleniu terenu powyżej 12° obszarze ze specyficznymi utrudnieniami, wówczas całą powierzchnię należy zadeklarować w ramach składowej o nachyleniu powyżej 12°.</p>	<p>Błąd pojawia się w przypadku, błędnego zadeklarowania składowych powierzchni inwestycji dotyczącej czyszczeń późnych (C) równocześnie: w warunkach korzystnych oraz na gruntach o nachyleniu terenu powyżej 12° (każda ze składowych powierzchni ma wartość większą niż 0,00 ha). W przypadku, gdy element inwestycji deklarowany jest w części na gruntach o nachyleniu terenu powyżej 12°, wówczas całą powierzchnię należy zadeklarować w ramach składowej o nachyleniu powyżej 12° (składowa dotycząca nachylenia powyżej 12° powinna być większa od 0,00 ha, a składowa dotycząca powierzchni w warunkach korzystnych powinna wynieść 0,00 ha).</p>

ZAL3.28	Dla działki rolnej <oznaczenie_dzialki_rolnej> suma zadeklarowanych składowych <i>Założenie remizy</i> -jest różna od 1,00.	Błąd pojawia się w przypadku, zadeklarowania na działce rolnej (zgodnie z oznaczeniem wskazanym w błędzie) więcej niż jednej remizy. W przypadku, gdy w planie inwestycji nadleśniczy zaplanował np. dwie remizy, każda z nich powinna zostać zadeklarowana na oddzielnej działce rolnej.
ZAL3.29	Dla działki rolnej <oznaczenie_dzialki_rolnej> zadeklarowana wartość składowej <i>Zabezpieczenie drzewek repellentami</i> dla położenia działki referencyjnej <id_dzialki_referencyjnej> jest większa niż powierzchnia deklarowana położenia.	Błąd pojawia się w przypadku, gdy powierzchnia, na której zadeklarowano zabezpieczenie drzewek repellentami jest większa niż powierzchnia zadeklarowana do płatności.
ZAL3.30	Dla działki rolnej <oznaczenie_dzialki_rolnej> zadeklarowana wartość składowej <i>Zabezpieczenie drzewek osłonkami</i> dla położenia działki referencyjnej <id_dzialki_referencyjnej> jest większa niż powierzchnia deklarowana położenia.	Błąd pojawia się w przypadku, gdy powierzchnia, na której zadeklarowano zabezpieczenie drzewek osłonkami jest większa niż powierzchnia zadeklarowana do płatności.
ZAL3.31	Dla działki rolnej - elementu inwestycji <idElementuInwestycji> wskazano większą od 0,00 ha powierzchnię na gruntach o nachyleniu terenu powyżej 12°, a wg danych referencyjnych na działce <id_dzialki_referencyjnej> nie istnieje obszar o nachyleniu terenu powyżej 12°.	Błąd pojawia się w przypadku, gdy dla danej inwestycji zadeklarowano powierzchnię większą od 0,00 ha na gruntach o nachyleniu terenu powyżej 12°, a według danych referencyjnych (z ewidencji gruntów i budynków) na danej działce nie istnieje obszar o nachyleniu terenu powyżej 12°. Powierzchnia planowanej inwestycji powinna zostać zadeklarowana na gruntach w warunkach korzystnych.
ZAL3.32	Dla działki rolnej - elementu inwestycji <idElementuInwestycji> wskazano na wartość 0,00 ha powierzchni na gruntach o nachyleniu terenu powyżej 12°, a wg danych referencyjnych na działce <id_dzialki_referencyjnej> istnieje obszar o nachyleniu powyżej 12°.	Błąd pojawia się w przypadku, gdy dla danej inwestycji zadeklarowano powierzchnię równą 0,00 ha na gruntach o nachyleniu terenu powyżej 12°, a według danych referencyjnych (z ewidencji gruntów i budynków) na danej działce istnieje obszar o nachyleniu terenu powyżej 12°. Powierzchnia planowanej inwestycji powinna zostać zadeklarowana na gruntach o nachyleniu terenu powyżej 12°.
ZAL3.39	Dla działki rolnej <oznaczenie_dzialki_rolnej> zadeklarowano dla położenia działki referencyjnej <id_dzialki_referencyjnej> remizę, natomiast nie uzupełniono składowej dla obowiązkowego w takim przypadku grodzenia remiz.	Błąd pojawia się w przypadku, gdy na działce referencyjnej (ewidencyjnej) zadeklarowano remizę, ale wprowadzono obowiązkowego w takim przypadku długości grodzenia remizy siatką metalową o wysokości minimum 2 m.

Kod błędu	Komunikat błędu	Reguła wywołania błędu
ZAL4.4	Zaznaczono wnioskowanie o przyznanie pomocy na inwestycje zwiększające odporność ekosystemów leśnych i ich wartość dla środowiska, a nie dołączono wymaganego załącznika – „Kopii planu inwestycji wraz z załącznikami, potwierdzona za zgodność z oryginałem przez nadleśniczego, który sporządził ten plan”.	Błąd pojawia się w przypadku, gdy do wniosku o przyznanie pomocy na inwestycje zwiększające odporność ekosystemów leśnych i ich wartość dla środowiska, nie został dołączony obowiązkowy załącznik - Kopia planu inwestycji wraz z załącznikami, potwierdzona za zgodność z oryginałem przez nadleśniczego, który sporządził ten plan.
ZAL4.7	Zaznaczono wnioskowanie o przyznanie pomocy na inwestycje zwiększające odporność ekosystemów leśnych i ich wartość dla środowiska, a nie dołączono wymaganego załącznika „Dokumenty potwierdzające własność gruntów, na których będzie wykonywana inwestycja”.	Błąd pojawia się w przypadku, gdy do wniosku o przyznanie pomocy na inwestycje zwiększające odporność ekosystemów leśnych i ich wartość dla środowiska, nie został dołączony obowiązkowy załącznik - Dokumenty potwierdzające własność gruntów, na których będzie wykonywana inwestycja.

Zakres Zatwierdzenie wniosku

Kod błędu	Komunikat błędu	Reguła wywołania błędu
ZAL5.1	Element inwestycji <idElementuInwestycji> przecina się z innymi geometriami zdefiniowanymi w ramach innych wniosków o przyznanie pomocy na inwestycje w rozwój obszarów leśnych i poprawę żywotności lasów.	Błąd pojawia się w przypadku, gdy zadeklarowane na danej działce referencyjnej (ewidencyjnej) inwestycje zwiększające odporność ekosystemów leśnych i ich wartość dla środowiska (D, L, P, C, R), przecinają się (krzyżują) z inwestycjami zadeklarowanymi w innych wnioskach o przyznanie pomocy na inwestycje w rozwój obszarów leśnych i poprawę żywotności lasów (złożonych przez danego wnioskodawcę, lub inne podmioty).
ZAL5.2	Grunt do zalesienia <idGruntuDoZalesienia> przecina się z innymi geometriami zdefiniowanymi w ramach innych wniosków o przyznanie pomocy na inwestycje w rozwój obszarów leśnych i poprawę żywotności lasów.	Błąd pojawia się w przypadku, gdy grunt przeznaczony do zalesienia na danej działce referencyjnej (ewidencyjnej), przecina się (krzyżuje) z gruntem przeznaczonym do zalesienia zadeklarowanym w innych wnioskach o przyznanie wsparcia na zalesienie (złożonych przez danego wnioskodawcę, lub inne podmioty).
ZAL5.3	Grunt do zadrzewienia <idGruntuDoZadrzewienia> przecina się z innymi geometriami zdefiniowanymi w ramach innych wniosków o przyznanie pomocy na inwestycje w rozwój obszarów leśnych i poprawę żywotności lasów.	Błąd pojawia się w przypadku, gdy grunt przeznaczony do zadrzewienia na danej działce referencyjnej (ewidencyjnej), przecina się (krzyżuje) z gruntem przeznaczonym do zadrzewienia zadeklarowanym w innych wnioskach o przyznanie wsparcia na zadrzewienie (złożonych przez danego wnioskodawcę, lub inne podmioty).

10. Powiadomienia – ARiMR podpowiada istotne informacje.

Pod ikonką Powiadomienia, ARiMR przygotowała dla rolników ważne informacje.

Dla każdego roku składania wniosków znajdują się powiadomienia specyficzne tylko dla danego roku. Należy zwrócić szczególną uwagę czy powiadomienia dotyczą obecnego roku kampanii składania wniosków.

Kreator wniosku zalesieniowego o przyznanie pomocy na inwestycje w rozwój obszarów leśnych i poprawę żywotności lasów na rok 2022

WNIOSK ZALESIENIOWY MAPA

Powiadomienia 2022 Liczba: 0

2022-05-28 00:00: Pamiętaj, iż w przypadku wypłaty płatności (PROW 2004 – 2019) poszczególnych pierwszorzecznych 0186-6621-0186-000001405

2022-03-15 00:00: W ramach obsługi wniosku na rok 2021 stwierdzono zawyżenie zadeklarowanej powierzchni na działce/działkach J. 33. Granice stwierdzonych głównych działek rolnych są dostępne w zakładce Mapa po włączeniu warstwy Geometria stwierdzona działek rolnych z kampanii 2021

2022-03-15 00:00: Na podstawie danych, którymi dysponuje ARiMR ustalono, iż posiadasz potencjalną możliwość skorzystania z inwestycji czyszczeń późnych

Zabezpieczenie przed zwierzyną - grodzenie 2-metrową siatką	200
Zabezpieczenie drzewek 3 palikami [ha]	0.1
Zabezpieczenie drzewek osłonkami [ha]	0.12

Prezentowana informacja dla rolników na kampanie 2022 są wspólne dla wszystkich wniosków składanych w eWnioskuPlus.

Kreator wniosku zalesieniowego 2022 - przyznanie pomocy na inwestycje w rozwój obszarów leśnych i poprawę żywotności lasów

Powiadomienia 2022 Liczba: 0

2022-03-15 00:00: W ramach obsługi wniosku na rok 2022 posiadasz potencjalną możliwość wnioskowania o przyznanie płatności z tytułu dobrostanu zwierząt ze względu na fakt posiadania zwierząt w siedzibie stadu z grupy bydło

2022-03-15 00:00: W ramach obsługi wniosku na rok 2021 stwierdzono zawyżenie zadeklarowanej powierzchni na działce/działkach N, N1. Granice stwierdzonych głównych działek rolnych są dostępne w zakładce Mapa po włączeniu warstwy Geometria stwierdzona działek rolnych z kampanii 2021

2022-03-15 00:00: Na podstawie danych, którymi dysponuje ARiMR ustalono, iż posiadasz potencjalną możliwość skorzystania z inwestycji czyszczeń późnych (rozumianych jako cięcia pielęgnacyjne wykonywane w drzewostanie, w którym średni wiek gatunku panującego w drzewostanie wynosi od 11 do 20 lat, polegające na rozluźnieniu drzewostanu przez usunięcie drzew niepożądanych) w ramach poddziałania 8.5 Wsparcie na inwestycje zwiększające odporność ekosystemów leśnych i ich wartość dla środowiska.

Powiadomienie dotyczy wniosku płaszczowego w zakresie dobrostanu zwierząt.

Powiadomienie dotyczy wniosku płaszczowego w zakresie płatności OB/ONW.

Powiadomienie dotyczy wspólnego wniosku zalesieniowego w zakresie inwestycji w ekosystemy leśne.

11. Wystanie wniosku do ARiMR – zapoznaj się z ważnymi deklaracjami.

Jeśli wszystkie dane są prawidłowe, na ostatnim etapie należy potwierdzić poprawność danych.

Agencja Restrukturyzacji i Modernizacji Rolnictwa

Kreator wniosku zalesieniowego 2022 - przyznanie pomocy na inwestycje w rozwój obszarów leśnych i poprawę żywotności lasów

WNIOSEK ZALESIENIOWY MAPA PODSUMOWANIE

Działy referencyjne Liczba działek: 3

160104.5.0121.114/1 OLDRZYSZOWICE, LEWIN BRZESKI - OBSZAR WIEJSKI, brzeski, OPOLSKIE	Grunty Deklarowane: P1	Powierzchnia całkowita działki referencyjnej: 29,04 ha
160104.5.0121.115/2 OLDRZYSZOWICE, LEWIN BRZESKI - OBSZAR WIEJSKI, brzeski, OPOLSKIE	Grunty Deklarowane: D1	Powierzchnia całkowita działki referencyjnej: 21,76 ha
160104.5.0121.442 OLDRZYSZOWICE, LEWIN BRZESKI - OBSZAR WIEJSKI, brzeski, OPOLSKIE	Grunty Deklarowane: C1	Powierzchnia całkowita działki referencyjnej: 34,91 ha

Działy rolne Liczba działek: 3

Rozbieżności

Lista rozbieżności z obsługiwanego wniosku Liczba rozbieżności: 1

Lista rozbieżności z poprzednich wniosków Liczba rozbieżności: 0

Podsumowanie powierzchni

Załączniki Liczba załączników: 4

Potwierdzam poprawność danych

WYŚLIJ WNIOSEK

W kolejnym kroku należy wystąpić wniosek.

Agencja Restrukturyzacji i Modernizacji Rolnictwa

Kreator wniosku zalesieniowego 2022 - przyznanie pomocy na inwestycje w rozwój obszarów leśnych i poprawę żywotności lasów

WNIOSEK ZALESIENIOWY MAPA PODSUMOWANIE

Działy referencyjne Liczba działek: 3

160104.5.0121.114/1 OLDRZYSZOWICE, LEWIN BRZESKI - OBSZAR WIEJSKI, brzeski, OPOLSKIE	Grunty Deklarowane: P1	Powierzchnia całkowita działki referencyjnej: 29,04 ha
160104.5.0121.115/2 OLDRZYSZOWICE, LEWIN BRZESKI - OBSZAR WIEJSKI, brzeski, OPOLSKIE	Grunty Deklarowane: D1	Powierzchnia całkowita działki referencyjnej: 21,76 ha
160104.5.0121.442 OLDRZYSZOWICE, LEWIN BRZESKI - OBSZAR WIEJSKI, brzeski, OPOLSKIE	Grunty Deklarowane: C1	Powierzchnia całkowita działki referencyjnej: 34,91 ha

Działy rolne Liczba działek: 3

Rozbieżności

Lista rozbieżności z obsługiwanego wniosku Liczba rozbieżności: 1

Lista rozbieżności z poprzednich wniosków Liczba rozbieżności: 0

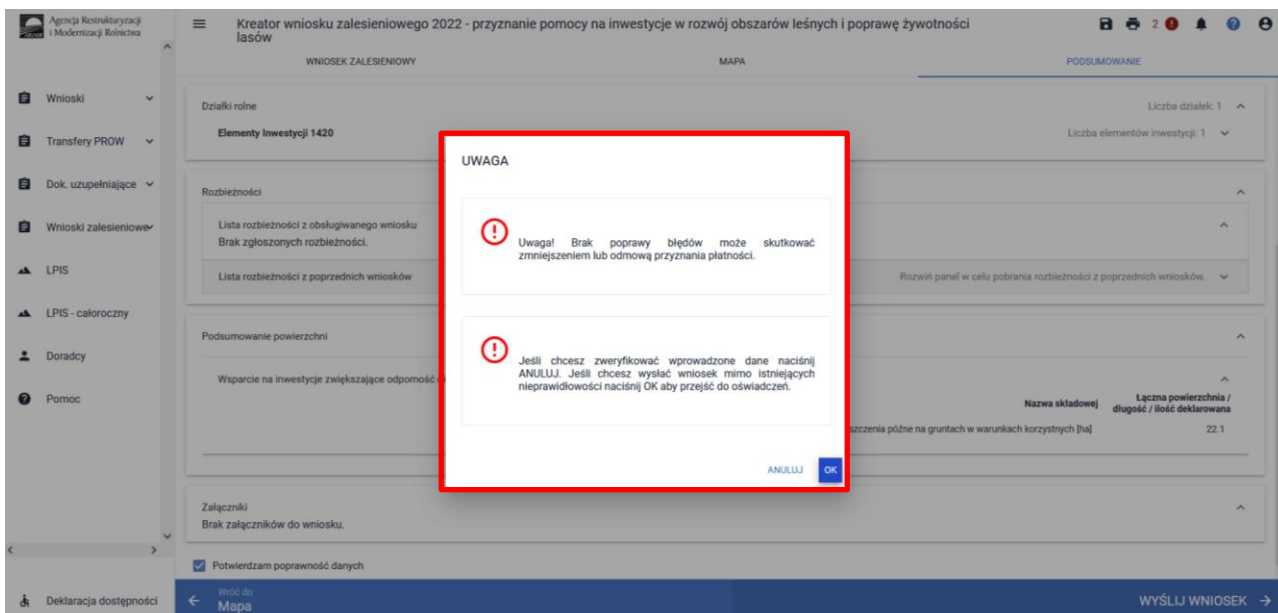
Podsumowanie powierzchni

Załączniki Liczba załączników: 4

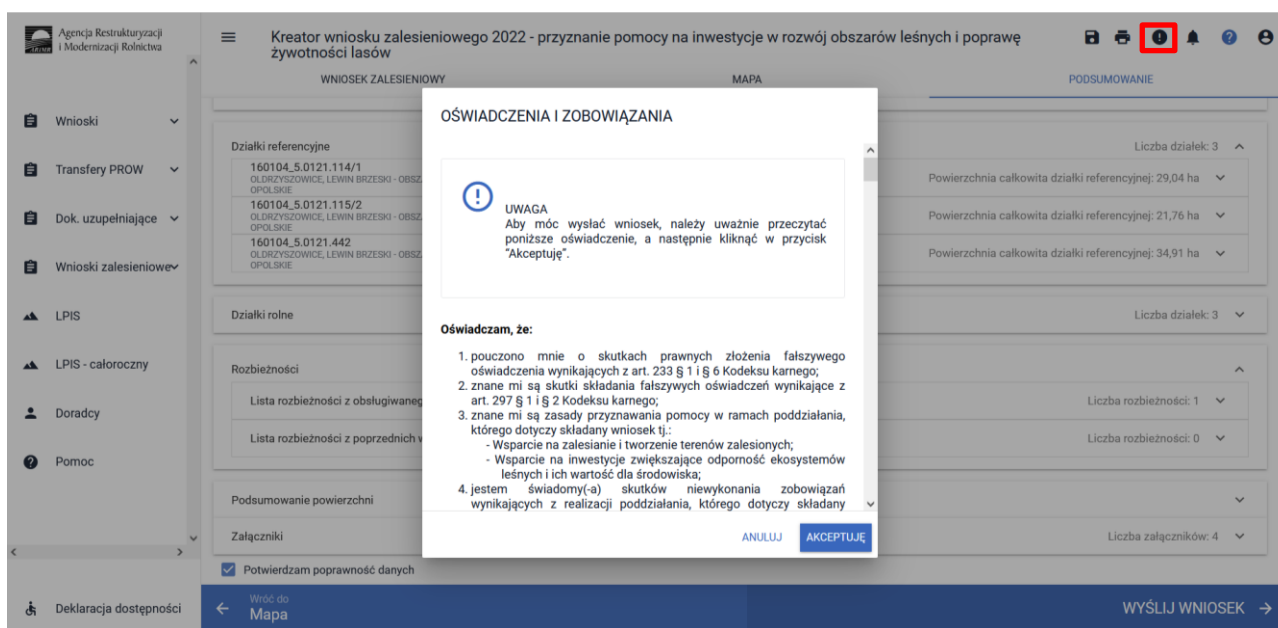
Potwierdzam poprawność danych

WYŚLIJ WNIOSEK

W przypadku braku poprawy błędów, przy próbie wystąpienia wniosku zostanie wyświetlone okno ostrzegawcze informujące o błędach kontroli kompletności.



Poprawienie błędów kontroli kompletności usuwa ostrzeżenia o błędach kontroli kompletności. W sytuacji **braku naprawy** zgłoszonych **błędów** aplikacja **nie blokuje** możliwości przesłania do ARiMR wniosku zawierającego błędy.



Po użyciu przycisku WYŚLIJ WNIOSEK aplikacja wyświetli formularz prezentujący wszystkie OŚWIADCZENIA I ZOBOWIĄZANIA rolnika. Po zapoznaniu się z treścią formularza oraz zaznaczeniu właściwych checkboxów należy użyć przycisku „Akceptuję” co spowoduje wysłanie wniosku do ARiMR.

Agencja Restrukturyzacji i Modernizacji Rolnictwa

Kreator wniosku zalesieniowego 2022 - przyznanie pomocy na inwestycje w rozwój obszarów leśnych i poprawę żywności lasów

WNIOSEK ZALESIENIOWY MAPA PODSUMOWANIE

OŚWIADCZENIA I ZOBOWIĄZANIA

UWAGA
Aby móc wysłać wniosek, należy uważnie przeczytać poniższe oświadczenie, a następnie kliknąć w przycisk "Akceptuję".

Oświadczam, że:

1. pouczono mnie o skutkach prawnych złożenia fałszywego oświadczenia wynikających z art. 233 § 1 i § 6 Kodeksu karnego;
2. znane mi są skutki składania fałszywych oświadczeń wynikające z art. 297 § 1 i § 2 Kodeksu karnego;
3. znane mi są zasady przyznawania pomocy w ramach poddziałania, którego dotyczy składany wniosek tj.:
- Wsparcie na zalesianie i tworzenie terenów zalesionych;
- Wsparcie na inwestycje zwiększające odporność ekosystemów leśnych i ich wartość dla środowiska;
4. jestem świadomy(-a) skutków niewykonania zobowiązań wynikających z realizacji poddziałania, którego dotyczy składany wniosek.

ANULUJ AKCEPTUJE

Potwierdzam poprawność danych

Wróć do Mapa WYŚLIJ WNIOSEK

Rozpoczyna się akcja wysyłania wniosku do ARiMR.

Agencja Restrukturyzacji i Modernizacji Rolnictwa

Kreator wniosku zalesieniowego 2022 - przyznanie pomocy na inwestycje w rozwój obszarów leśnych i poprawę żywności lasów

WNIOSEK ZALESIENIOWY MAPA PODSUMOWANIE

Działki referencyjne

Działka referencyjna	Grunty Deklarowane	Powierzchnia całkowita działki referencyjnej
160104_5.0121.114/1 OLDRZYSZÓWICE, LEWIN BRZEJSKI - OBSZAR WIEJSKI, brzeski, OPOLSKIE	P1	29,04 ha
160104_5.0121.115/2 OLDRZYSZÓWICE, LEWIN BRZEJSKI - OBSZAR WIEJSKI, brzeski, OPOLSKIE	D1	21,76 ha
160104_5.0121.442 OLDRZYSZÓWICE, LEWIN BRZEJSKI - OBSZAR WIEJSKI, brzeski, OPOLSKIE		34,91 ha

Działki rolne

Rozbieżności

Lista rozbieżności z obsługiwanego wniosku

Lista rozbieżności z poprzednich wniosków

Podsumowanie powierzchni

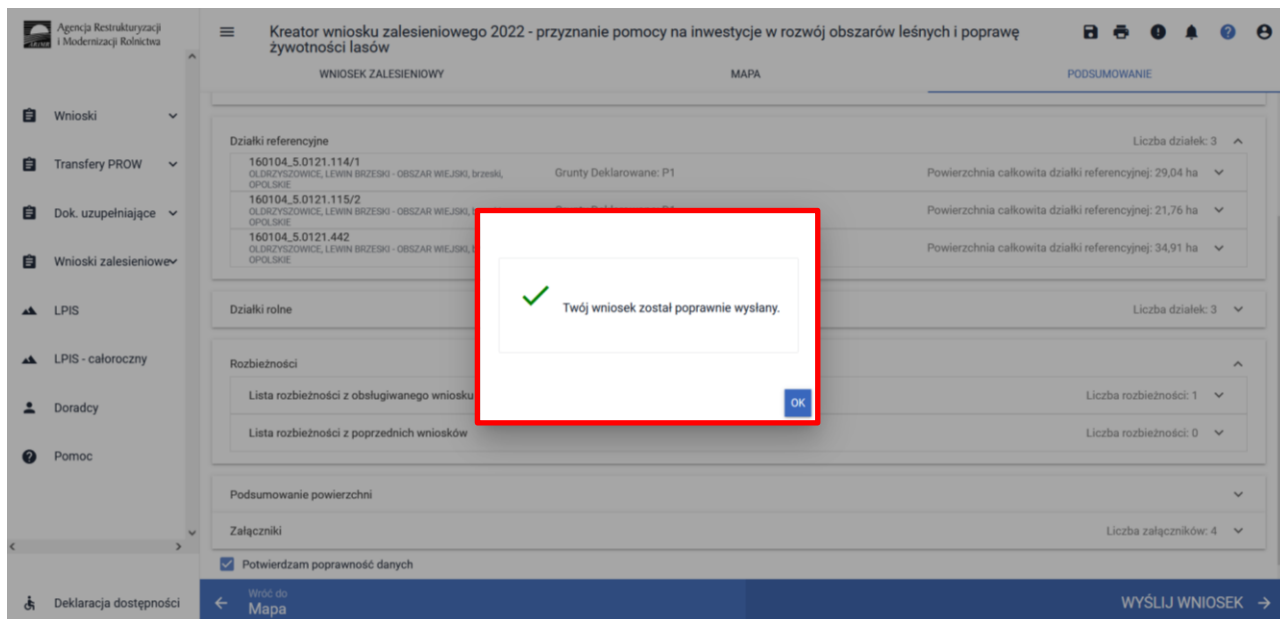
Załączniki

Potwierdzam poprawność danych

Wróć do Mapa WYŚLIJ WNIOSEK

Twój wniosek jest wysyłany...

Po wysłaniu wniosku pojawia się komunikat o poprawności wysłaniu wniosku.

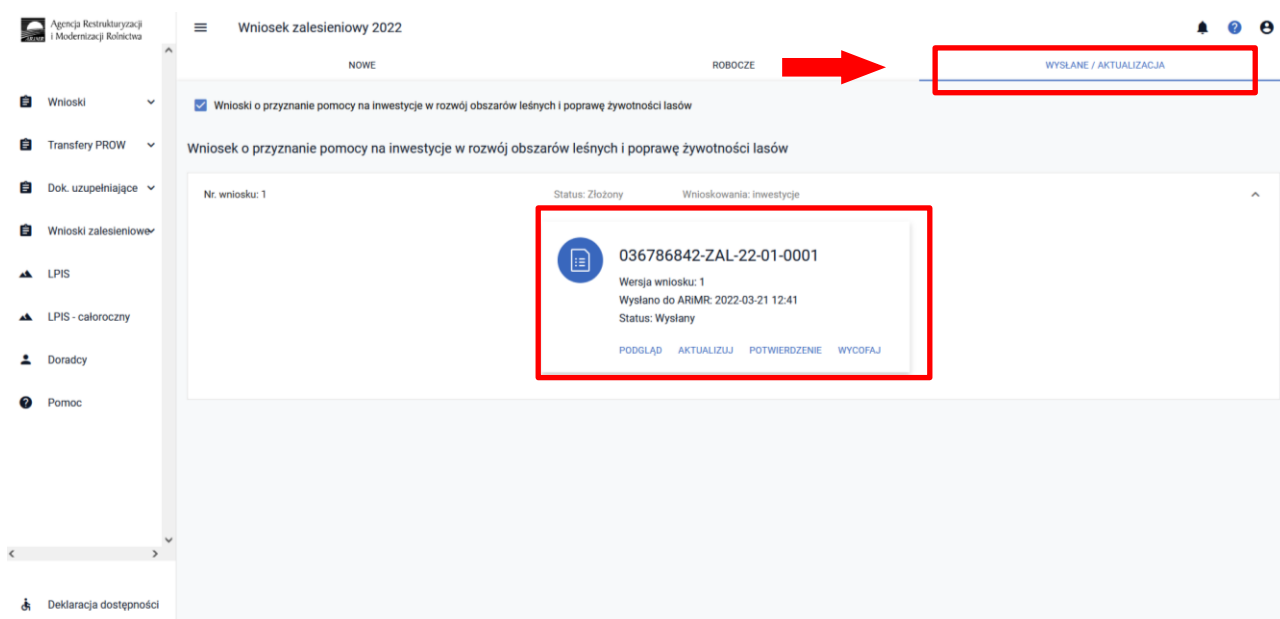


W przeglądarce wniosków na zakładce WYŚLANE znajdują się dwie sekcje wysłanych wniosków:

- **Aktualna treść wniosku wysłana do ARiMR - Wniosek o przyznanie płatności (ostatni wysłany wniosek do ARiMR)**
- **Wnioski o przyznanie płatności (wszystkie złożone wnioski do ARiMR z danej kampanii)**

Dane dotyczące wysłanego wniosku:

- nr wniosku
- data i godzina wysłania
- status wniosku



Z poglądu przestanych można dokonać przeglądu przestanego wniosku. Przycisk **PODGLĄD**.

Agencja Restrukturyzacji i Modernizacji Rolnictwa

Podgląd wniosku zalesieniowego 2022 - przyznanie pomocy na inwestycje w rozwój obszarów leśnych i poprawę żywotności lasów

WNIOSEK ZALESIENIOWY

Płatności Liczba płatności: 1

Wsparcie na inwestycje zwiększające odporność ekosystemów leśnych i ich wartość dla środowiska

Termin wykonania inwestycji określony w planie inwestycji
2022-12-31 - Numer naboru: 1 2

Działy referencyjne Liczba działek: 3

160104_5.0121.114/1 OLDRZYSZÓWICE, LEWIN BRZEJSKI - OBSZAR WIEJSKI, brzeżski, OPOLSKIE	Grunty Deklarowane: P1	Powierzchnia całkowita działki referencyjnej: 29,04 ha
160104_5.0121.115/2 OLDRZYSZÓWICE, LEWIN BRZEJSKI - OBSZAR WIEJSKI, brzeżski, OPOLSKIE	Grunty Deklarowane: D1	Powierzchnia całkowita działki referencyjnej: 21,76 ha
160104_5.0121.442 OLDRZYSZÓWICE, LEWIN BRZEJSKI - OBSZAR WIEJSKI, brzeżski, OPOLSKIE	Grunty Deklarowane: C1	Powierzchnia całkowita działki referencyjnej: 34,91 ha

Działy rolne Liczba działek: 3

Elementy Inwestycji 1420 Liczba elementów inwestycji: 3

Rozbieżności Liczba rozbieżności: 1

Lista rozbieżności z obsługiwane wniosku

0001_ROZB_1	Grunt: C1
-------------	-----------

Deklaracja dostępności

W celu uzyskania potwierdzenia złożenia wniosku należy użyć przycisk **POTWIERDZENIE**.

Agencja Restrukturyzacji i Modernizacji Rolnictwa

Wniosek zalesieniowy 2022

NOWE ROBOCZE WYSLANE / AKTUALIZACJA

Wnioski o przyznanie pomocy na inwestycje w rozwój obszarów leśnych i poprawę żywotności lasów

Wniosek o przyznanie pomocy na inwestycje w rozwój obszarów leśnych i poprawę żywotności lasów

Nr. wniosku: 1 Status: Złożony Wnoskowania: inwestycje

036786842...L-22-01-0001

Wersja wniosku: 1
Wysłano do ARiMR: 2022-01-12 12:41
Status: Wysłany

[PODGLĄD](#) [AKTUALIZUJ](#) [POTWIERDZENIE](#) [WYCOFAJ](#)

Deklaracja dostępności

Rozpoczyna się generowanie dokumentu potwierdzenia.

Wniosek zalesieniowy 2022

Wnioski o przyznanie pomocy na inwestycje w rozwój obszarów leśnych i poprawę żywotności lasów

Wniosek o przyznanie pomocy na inwestycje w rozwój obszarów leśnych i poprawę żywotności lasów

Nr wniosku: 1

potwierdzenie.pdf

Rozpoczęto pobieranie pliku:

potwierdzenie.pdf

Typ pliku: Dokument PDF (66,2 KB)

Adres: https://ewniosek-sp4.luxad.zszik.pl

Co Firefox ma zrobić z tym plikiem?

Otwórz za pomocą Adobe Reader (domyślny)

Zapisz plik

Pamiętaj tę decyzję dla wszystkich plików tego typu

OK Anuluj

Wygenerowane potwierdzenia złożenia wniosku.

potwierdzenie-1.pdf - Adobe Reader

Plik Edycja Widok Okno Pomoc

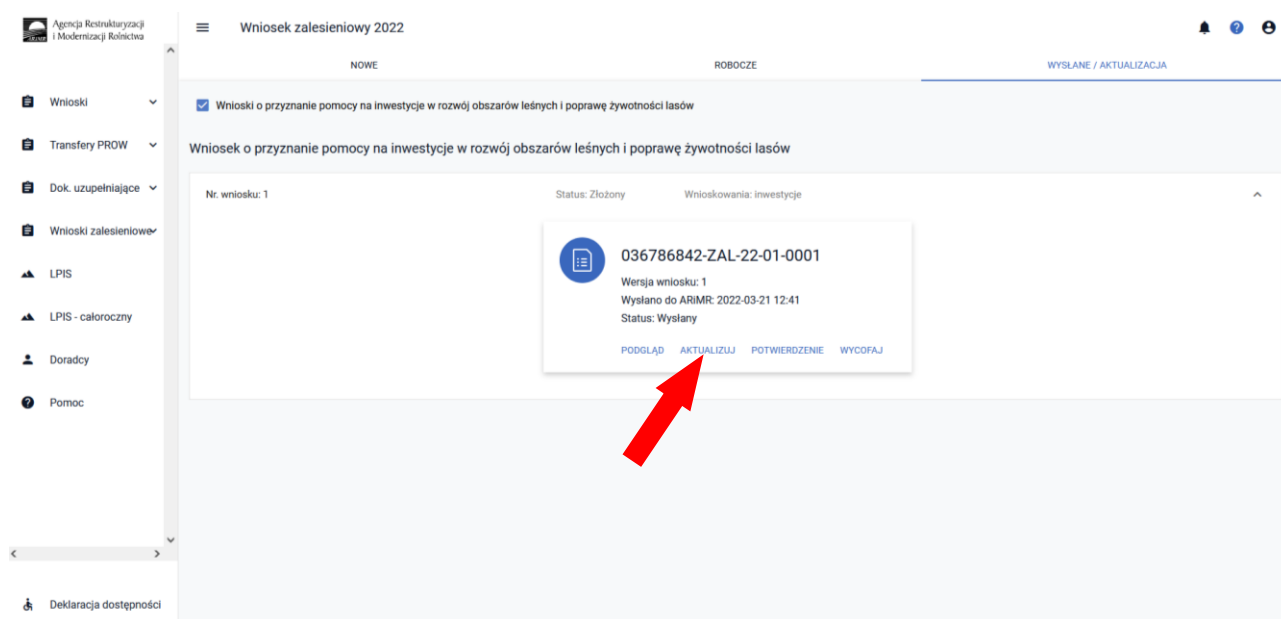
Wypełnij i podpisz Komentarz

Agencja Restrukturyzacji i Modernizacji Rolnictwa

Potwierdzenie przyjęcia wniosku ZAL

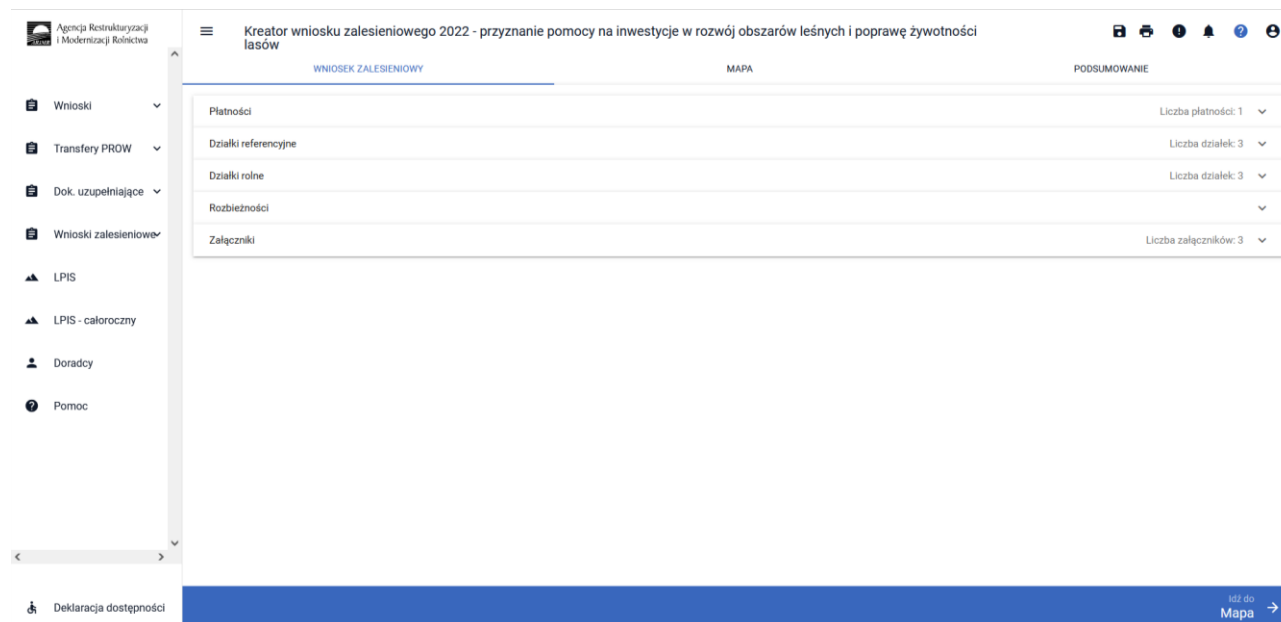
Typ dokumentu	Wniosek o przyznanie pomocy na inwestycje w rozwój obszarów leśnych i poprawę żywotności lasów
Cel złożenia	Wniosek
Numer dokumentu	036786842-ZAL-22-01-0001
Data i godzina złożenia dokumentu	2022-03-21 12:41
Suma kontrolna	AF88EF65427BBFF0593CBCD4494B9FF7C49C6C18

Po przekazaniu wniosku do ARiMR, można dokonać zmiany złożonego wniosku poprzez opcję AKTUALIZUJ.



The screenshot shows the ARiMR application interface. The main header is 'Wniosek zalesieniowy 2022'. The left sidebar contains navigation items: 'Wnioski', 'Transfery PROW', 'Dok. uzupełniające', 'Wnioski zalesieniowe', 'LPIS', 'LPIS - całoroczny', 'Doradcy', 'Pomoc', and 'Deklaracja dostępności'. The main content area displays a card for application '036786842-ZAL-22-01-0001'. The card includes the text: 'Wersja wniosku: 1', 'Wysłano do ARiMR: 2022-03-21 12:41', and 'Status: Wysłany'. Below this text are four buttons: 'PODGLĄD', 'AKTUALIZUJ', 'POTWIERDZENIE', and 'WYCOFAJ'. A red arrow points to the 'AKTUALIZUJ' button.

Ostatnia wersja wniosku przekazanego do ARiMR wchodzi w tryb edycji danych.



The screenshot shows the 'Kreator wniosku zalesieniowego 2022 - przyznanie pomocy na inwestycje w rozwój obszarów leśnych i poprawę żywotności lasów' interface. The left sidebar is the same as in the previous screenshot. The main content area has a title bar with 'WNIOSEK ZALESIENIOWY', 'MAPA', and 'PODSUMOWANIE'. Below the title bar is a table with the following data:

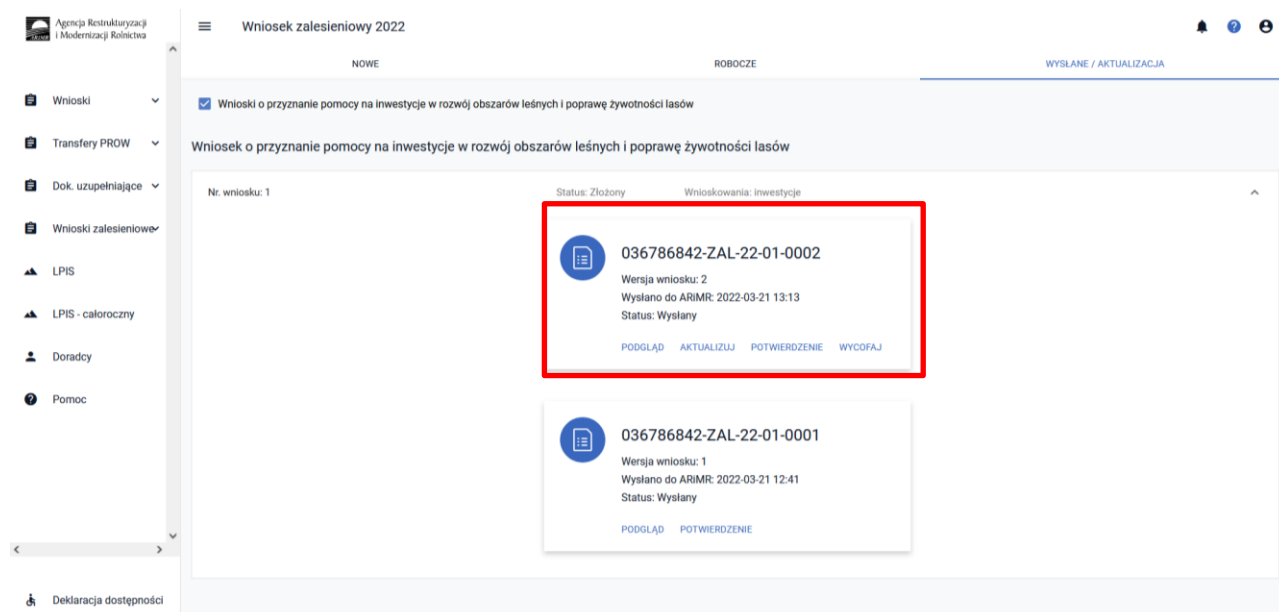
Płatności	Liczba płatności: 1
Działki referencyjne	Liczba działek: 3
Działki rolne	Liczba działek: 3
Rozbieżności	
Załączniki	Liczba załączników: 3

At the bottom right of the interface, there is a blue bar with the text 'Idź do Mapa' and a right-pointing arrow.

Poprawiamy tylko te dane, które są niewłaściwe lub uległy zmianie.



Po zapisaniu kolejnej wersji wniosku aktualizacja nadpisuje dane wniosku. W wysłanych dokumentach widoczna jest wysłana zmiana do wniosku.



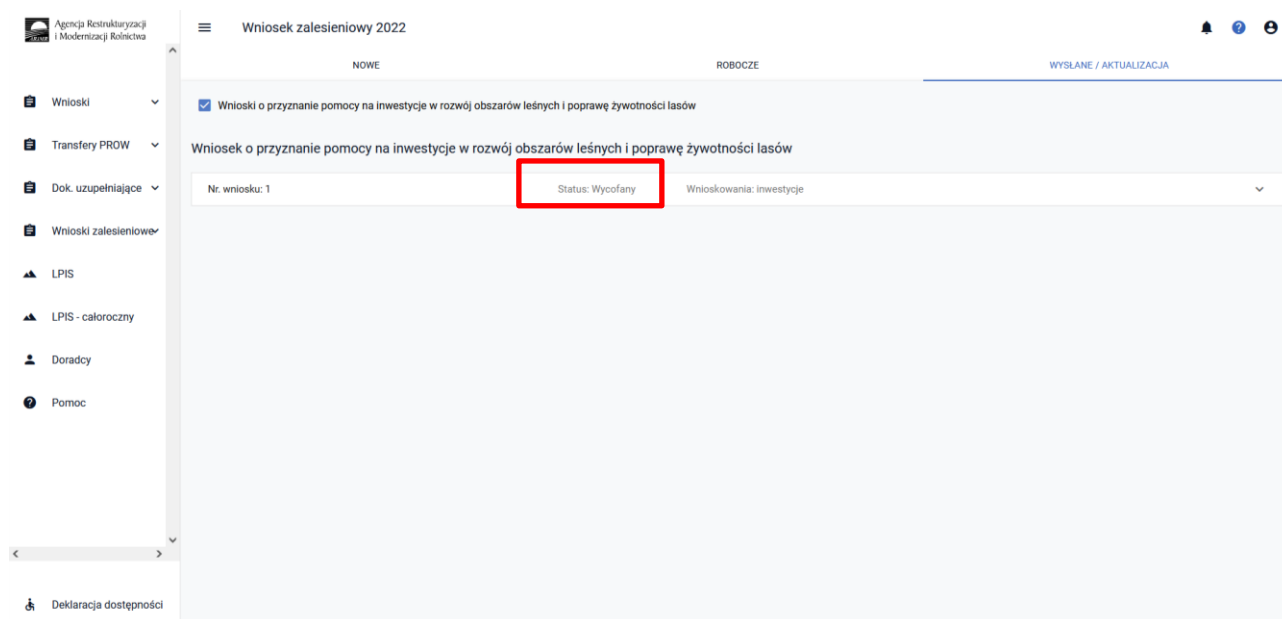
W przypadku wycofania wniosku należy użyć opcji WYCOFAJ.

The screenshot shows the 'Wniosek zalesieniowy 2022' interface. The left sidebar contains navigation options like 'Wnioski', 'Transfery PROW', and 'Wnioski zalesieniowe'. The main area displays a list of applications. The first application, '036786842-ZAL-22-01-0002', is highlighted with a red box, and its 'WYCOFAJ' button is also highlighted. A red arrow points to the 'WYCOFAJ' button of the second application, '036786842-ZAL-22-01-0001'.

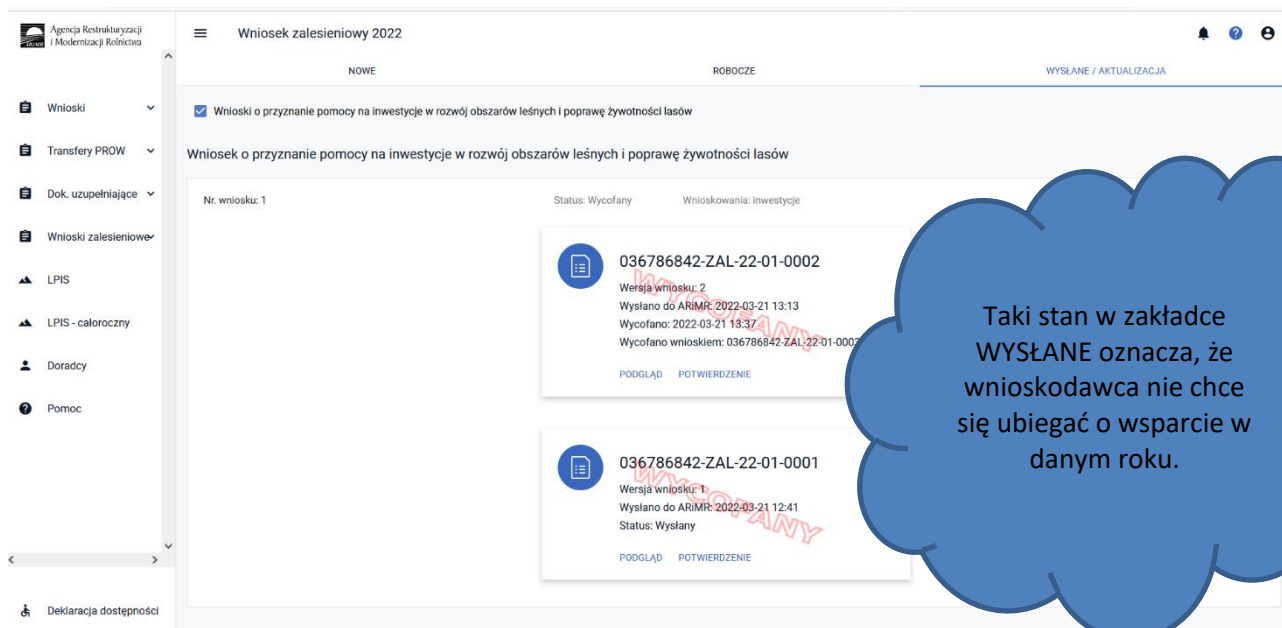
Po wciśnięciu WYCOFAJ pojawia się komunikat ostrzegający o skutkach wycofania.

The screenshot shows the same application list, but a modal dialog box is displayed in the center. The dialog box is titled 'Potwierdzenie wycofania wniosku zalesieniowego' and contains the following text: 'Potwierdzenie wycofania wniosku. Uwaga!!! Użycie przycisku <WYCOFAJ> spowoduje, iż wszystkie uprzednio złożone wersje (dla wycofywanego) wniosku zostaną wycofane. Wycofanie wniosku oznacza rezygnację z ubiegania się o przyznanie wsparcia w bieżącej kampanii (dla wycofywanego) wniosku oraz jego uprzednio złożonych wersji. Czy jesteś pewna/pewien, że chcesz wycofać wniosek rezygnując z ubiegania się o wsparcie? W przypadku, gdy chcesz zgłosić zmianę do złożonego już wniosku lub wycofać jego część należy przejść do zakładki WYSLANE i dla danego wniosku użyć przycisku <Aktualizuj>'. At the bottom of the dialog box are two buttons: 'ANULUJ' and 'WYCOFAJ'.

Po wycofaniu wniosku status wniosku przechodzi w wycofany.

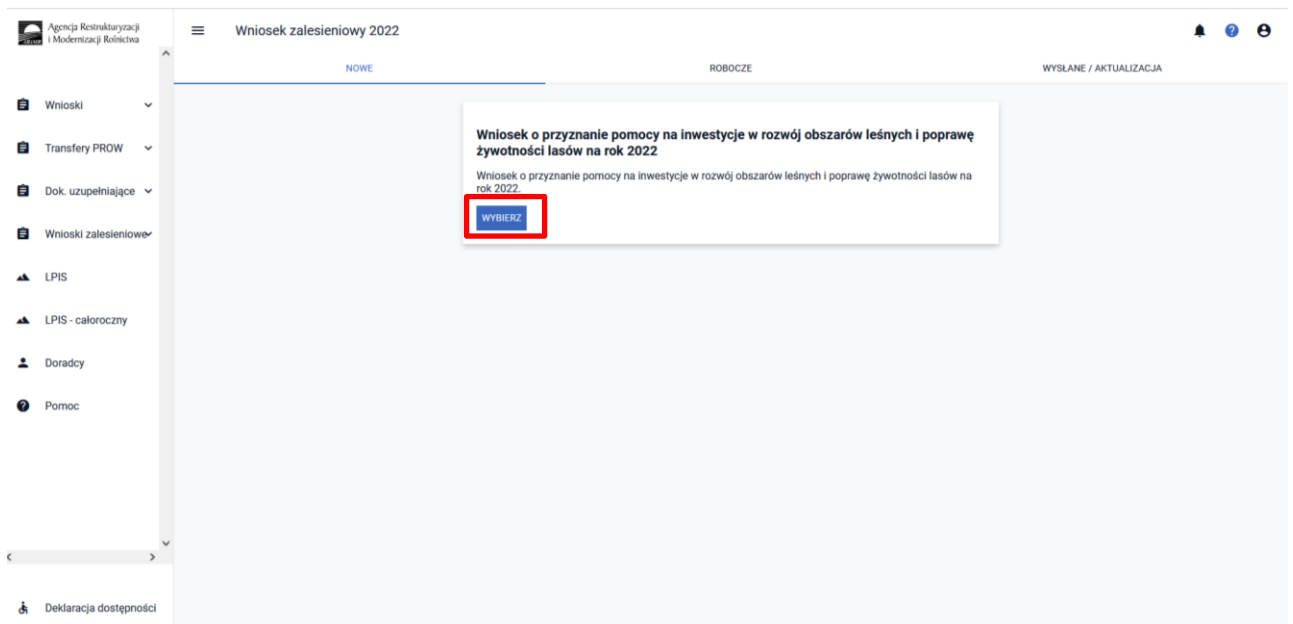


W przeglądzie wysłanych wniosków wszystkie wersje wniosku (wniosek i zmiany) mają etykietę WYCOFANY.

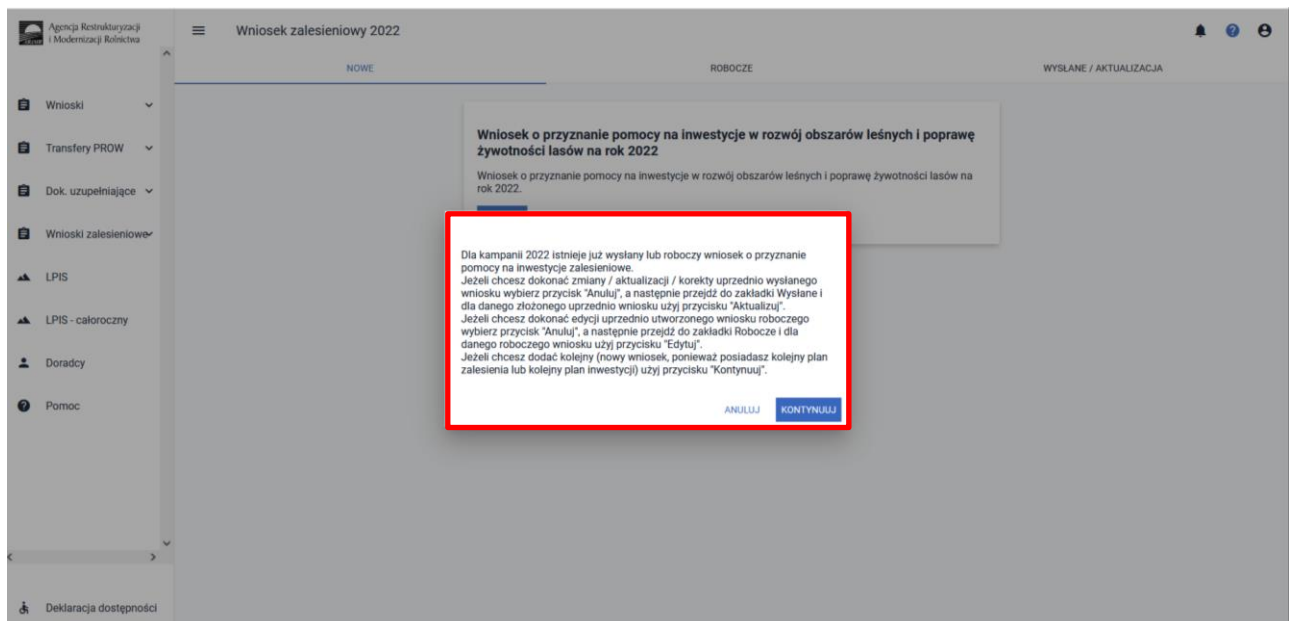


Dla wszystkich rodzajów wsparcia we wspólnym wniosku zalesieniowym można ubiegać się w jednej kampanii o wiele wniosków.

W przypadku złożenia nowego wniosku należy rozpocząć ponowny proces składania kolejnego wniosku. Opcja Wybierz.



Aplikacja eWniosekPlus informuje o istniejącym wcześniejszym wniosku.



Po użyciu przycisku Kontynuuj przechodzimy do trybu edycji wniosku.

Agencja Restrukturyzacji i Modernizacji Rolnictwa

Kreator wniosku zalesieniowego 2022 - przyznanie pomocy na inwestycje w rozwój obszarów leśnych i poprawę żywotności lasów

WNIOSEK ZALESIENIOWY

Płatności	Liczba płatności: 0
Działki referencyjne	Liczba działek: 0
Działki rolne	Liczba działek: 0
Rozbieżności	
Załączniki	

Deklaracja dostępności

Klik do Mapa

Po wysłaniu wniosku w zakładce wysłane widoczne są wszystkie numeru wniosków.

Agencja Restrukturyzacji i Modernizacji Rolnictwa

Wniosek zalesieniowy 2022

WYSŁANE / AKTUALIZACJA

Wnioski o przyznanie pomocy na inwestycje w rozwój obszarów leśnych i poprawę żywotności lasów

Wniosek o przyznanie pomocy na inwestycje w rozwój obszarów leśnych i poprawę żywotności lasów

Nr. wniosku: 2	Status: Złożony	Wnioskowania: inwestycje
Nr. wniosku: 1	Status: Wycofany	Wnioskowania: inwestycje

Widok wniosku wycofanego

The screenshot shows the 'Wniosek zalesieniowy 2022' interface. The left sidebar contains navigation options: Wnioski, Transfery PROW, Dok. uzupełniające, Wnioski zalesieniowe, LPIS, LPIS - całoroczny, Doradcy, and Pomoc. The main content area is titled 'Wniosek o przyznanie pomocy na inwestycje w rozwój obszarów leśnych i poprawę żywotności lasów'. It displays two application entries:

- Nr. wniosku: 2**, Status: Złożony, Wnioskowania: Inwestycje. A card for '036786842-ZAL-22-01-0002' is shown with details: 'Wersja wniosku: 2', 'Wysłano do ARiMR: 2022-03-21 13:13', 'Wycofano: 2022-03-21 13:37', and a link 'Wycofano wnioskiem: 036786842-ZAL-22-01-0002'. Buttons: 'PODGLĄD', 'POTWIERDZENIE'.
- Nr. wniosku: 1**, Status: Wycofany, Wnioskowania: Inwestycje. A card for '036786842-ZAL-22-01-0001' is shown with details: 'Wersja wniosku: 1', 'Wysłano do ARiMR: 2022-03-21 12:41', 'Status: Wysłany'. Buttons: 'PODGLĄD', 'POTWIERDZENIE'.

At the bottom left, there is a 'Deklaracja dostępności' link.

Widok drugiego wniosku, który został przekazany do ARiMR.

The screenshot shows the 'Wniosek zalesieniowy 2022' interface. The left sidebar is identical to the previous screenshot. The main content area is titled 'Wniosek o przyznanie pomocy na inwestycje w rozwój obszarów leśnych i poprawę żywotności lasów'. It displays two application entries:

- Nr. wniosku: 2**, Status: Złożony, Wnioskowania: Inwestycje. A card for '036786842-ZAL-22-02-0001' is shown with details: 'Wersja wniosku: 1', 'Wysłano do ARiMR: 2022-03-21 13:44', 'Status: Wysłany'. Buttons: 'PODGLĄD', 'AKTUALIZUJ', 'POTWIERDZENIE', 'WYCOFAJ'.
- Nr. wniosku: 1**, Status: Wycofany, Wnioskowania: Inwestycje. This entry is currently empty.

At the bottom left, there is a 'Deklaracja dostępności' link.